

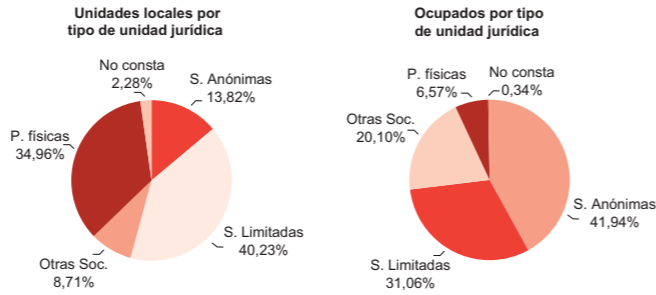
## Indicadores municipales

Población	Densidad (hab./Km <sup>2</sup> )	Saldo migratorio (Altas-Bajas)	Paro registrado	Indicador de Renta Disponible Bruta Municipal per cápita (euros) 2005 (a)	PIB per cápita (euros) 2005 (a)
-----------	----------------------------------	--------------------------------	-----------------	---	---------------------------------

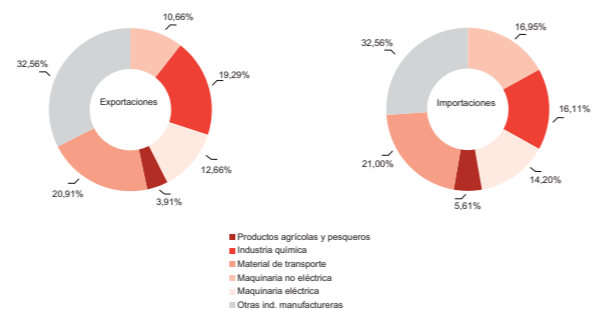
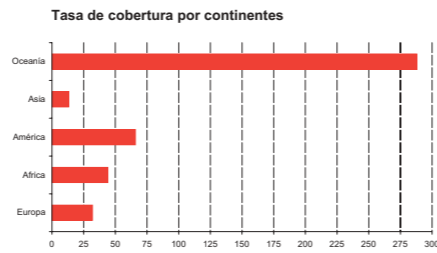
	2007	2007	2006	2007	2005 (a)	2005 (a)
Morata de Tajuña	6.782	150,04	361	260	11.553,49	30.688
Móstoles	204.535	4.505,18	395	9.896	12.409,01	12.832
Navacerrada	2.575	79,23	75	106	16.184,03	18.685
Navalafuente	936	79,32	64	39	14.761,31	12.983
Navalagamella	2.000	26,32	86	69	12.358,59	8.977
Navalcarnero	18.620	185,83	1.010	816	12.678,42	22.070
Navarredonda y San Mamés	141	4,95	-3	5	10.417,53	11.986
Navas del Rey	2.369	46,63	26	113	11.016,23	15.143
Nuevo Baztán	5.828	288,51	223	199	15.330,07	12.501
Olmeda de las Fuentes	258	15,54	55	12	13.693,12	26.817
Orusco de Tajuña	1.076	50,05	51	54	10.894,91	15.833
Paracuellos de Jarama	8.572	195,26	921	226	17.327,87	39.133
Parla	98.628	4.025,63	4.958	4.959	11.028,83	8.989
Patones	518	15,01	81	14	12.650,09	18.612
Pedrezuela	3.333	117,77	445	104	15.972,90	16.112
Pelayos de la Presa	2.269	298,55	134	113	12.054,52	13.750
Perales de Tajuña	2.642	54,03	120	94	10.885,45	14.836
Pezueta de las Torres	744	17,97	85	23	11.382,84	15.394
Pinilla del Valle	194	7,52	3	15	11.521,95	30.929
Pinto	40.876	657,17	1.307	1.459	13.538,68	32.595
Piñuecar-Gandullas	184	10,11	-2	6	11.388,04	13.482
Pozuelo de Alarcón	79.826	1.847,82	690	1.734	26.918,22	38.213
Pozuelo del Rey	447	14,42	121	15	10.740,52	26.566
Prádena del Rincón	110	4,89	-6	5	9.506,79	37.918
Puebla de la Sierra	109	1,99	6	5	9.851,35	15.896
Puentes Viejas	500	9,58	49	19	11.562,95	23.990
Quijorna	2.378	92,53	189	63	13.310,22	9.318
Rascafría	2.053	13,66	145	40	13.116,43	20.885
Redueña	263	20,39	29	7	12.008,82	29.798
Ribatejada	540	16,98	40	22	13.864,81	23.692
Rivas-Vaciamadrid	59.426	881,69	5.897	1.729	16.568,46	14.980
Robledo de la Jara	145	7,14	27	0	15.040,18	11.537
Robledo de Chavela	3.599	38,25	274	132	13.166,85	16.173
Robregordo	71	3,94	4	1	9.582,43	18.307
Rozas de Madrid (Las)	79.876	1.370,09	2.692	2.095	23.959,35	32.146
Rozas de Puerto Real	372	12,32	1	13	12.054,51	23.931
San Agustín del Guadalix	9.522	248,62	599	272	19.147,63	34.028
San Fernando de Henares	39.843	1.026,88	49	1.666	13.026,62	33.998
San Lorenzo de El Escorial	16.531	293,10	591	476	16.355,76	16.219
San Martín de Valdeiglesias	7.604	65,27	240	404	11.769,34	16.757
San Martín de la Vega	16.057	151,62	840	553	11.679,54	19.896
San Sebastián de los Reyes	68.740	1.171,04	1.992	2.389	16.217,11	40.253
Santa María de la Alameda	1.120	15,05	91	37	10.904,37	15.412
Santorcaz	789	28,18	34	37	11.555,06	10.095
Santos de la Humosa (Los)	1.682	48,19	214	59	11.799,27	11.663
Serna del Monte (La)	112	20,74	3	4	9.157,05	28.215
Serranillos del Valle	3.169	238,27	182	96	13.351,18	15.021
Sevilla la Nueva	7.387	294,30	517	262	14.113,76	14.089
Somosierra	114	5,59	7	2	9.280,00	11.393
Soto del Real	7.969	184,47	140	221	17.781,63	17.695
Talamanca de Jarama	2.293	58,20	208	83	12.826,53	18.467
Tielmes	2.487	92,45	123	57	10.461,63	12.547
Titulcia	960	96,97	27	29	11.118,63	12.100
Torrejón de Ardoz	113.176	3.471,66	2.847	4.865	12.613,83	16.561
Torrejón de Velasco	3.804	72,73	240	167	12.125,41	16.206
Torrejón de la Calzada	6.153	683,67	259	235	13.789,19	24.083
Torrelaguna	4.394	101,24	255	143	12.472,03	21.920
Torreloádones	20.452	933,88	368	460	23.368,52	14.190
Torremocha de Jarama	669	36,16	56	15	11.510,94	23.568
Torres de la Alameda	6.881	157,10	313	294	12.336,53	25.323
Tres Cantos	40.014	1.053,00	276	943	21.221,05	58.888
Valdaracete	594	9,24	-17	58	9.089,32	17.497
Valdeavero	992	52,77	86	36	12.919,49	12.964
Valdelaguna	778	18,48	30	30	10.647,55	13.609
Valdemarco	898	51,02	75	22	12.897,43	16.609
Valdemaqueza	843	16,15	24	27	11.375,45	18.411
Valdemorillo	10.316	110,10	407	331	16.845,75	16.215
Valdemoro	53.188	828,47	4.581	2.587	13.411,06	24.555
Valdeolmos-Alalpardo	2.543	94,89	141	63	16.615,57	22.223
Valdepiñeros	418	23,75	1	14	10.467,93	18.667
Valdetorres de Jarama	3.591	107,19	267	140	13.415,78	16.447
Valdilecha	2.506	58,96	102	91	10.839,76	17.506
Valverde de Alcalá	426	31,56	39	7	12.375,90	36.694
Velilla de San Antonio	10.860	754,17	399	405	13.850,64	24.350
Vellón (El)	1.387	40,67	69	44	12.019,84	13.391
Venturada	1.571	160,31	126	38	20.861,82	12.454
Villa del Prado	5.807	74,07	207	166	11.232,07	15.184
Villaconejos	3.092	93,70	60	159	9.951,16	13.851
Villalbilla	8.003	231,30	249	279	18.167,63	17.202
Villamanrique de Tajo	759	25,90	39	29	10.163,85	14.940
Villamanta	2.192	34,74	112	81	12.052,94	16.024
Villamantilla	652	27,17	82	23	12.605,97	16.868
Villanueva de Perales	1.149	36,83	47	38	13.018,75	14.541
Villanueva de la Cañada	15.882	455,07	936	362	22.921,06	19.286
Villanueva del Pardillo	13.985	552,77	907	379	17.849,37	10.266
Villar del Olmo	1.994	72,25	58	63	16.114,69	11.272
Villarejo de Salvanés	6.828	57,57	260	244	10.951,62	23.402
Villaviciosa de Odón	25.709	377,52	307	717	19.576,17	19.796
Villavieja del Lozoya	254	10,90	41	11	10.890,23	18.557
Zarzalejo	1.404	68,16	18	58	11.841,81	17.596

## Directorio de unidades de actividad económica. 2006

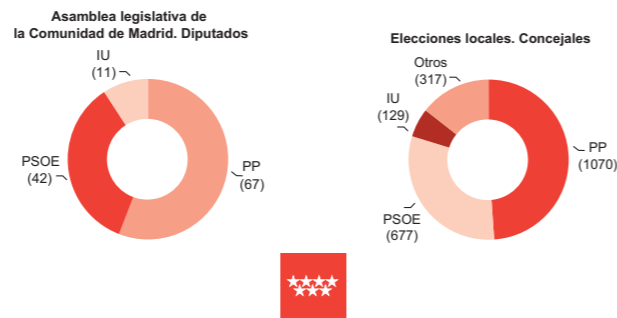
Unidades locales .....	271.513
Ocupados .....	2.530.889



## Comercio exterior. 2005



## Elecciones. 2007

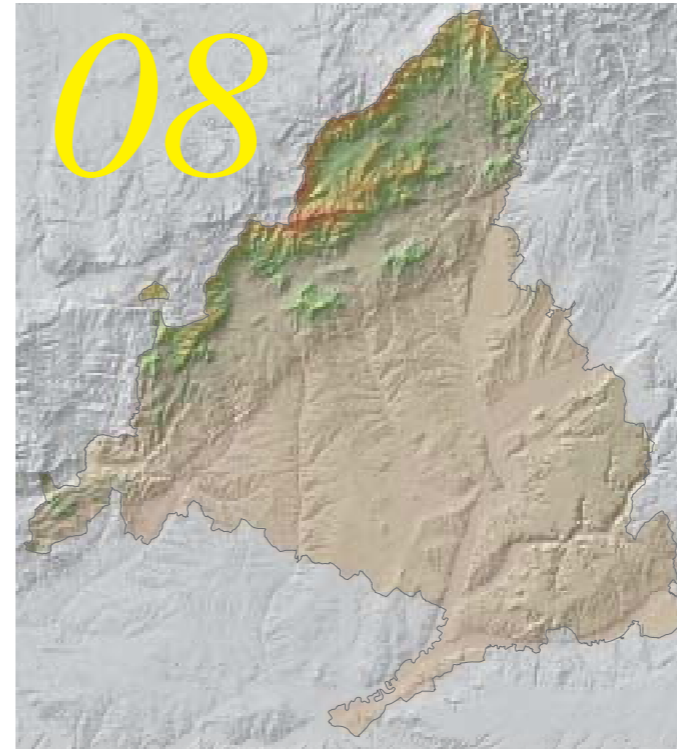


## Comunidad de Madrid

CONSEJERÍA DE ECONOMÍA Y CONSUMO  
Instituto de Estadística de la Comunidad de Madrid

## DIFUSIÓN ESTADÍSTICA

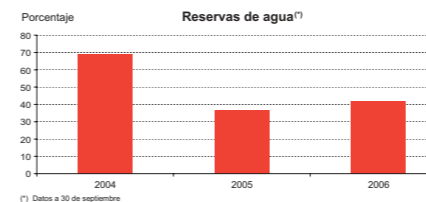
## COMUNIDAD DE MADRID. DATOS BÁSICOS



## Condiciones ambientales. 2006

Superficie (Km <sup>2</sup> ).....	8.030,1
Cota máxima (m) Peñalara.....	2.430
Cota mínima (m) Alberche en Villa del Prado.....	430
Suelo urbano (%) <sup>(*)</sup> .....	8,73
Densidad de población (Hab./Km <sup>2</sup> ).....	748,21
Parque del Retiro (°C)	
Temperatura máxima absoluta .....	37,6
Temperatura mínima absoluta .....	-2,8
Incendios forestales	
Número.....	271
Superficie afectada (Ha).....	1.095

(\*) 2003



(\*) Datos a 30 de septiembre

Instituto de Estadística de la Comunidad de Madrid  
CONSEJERÍA DE ECONOMÍA Y CONSUMO

## Comunidad de Madrid

## Indicadores municipales

Población	Densidad (hab./Km <sup>2</sup> )	Saldo migratorio (Altas-Bajas)	Paro registrado	Indicador de Renta Disponible Bruta Municipal per cápita (euros) 2005 (a)	PIB per cápita (euros) 2005 (a)
-----------	----------------------------------	--------------------------------	-----------------	---	---------------------------------

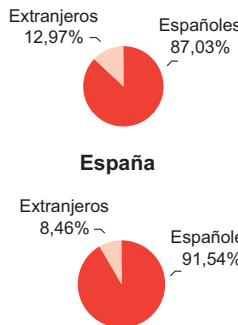
Comunidad de Madrid	6.081.689	757,36	113.473	222.811	16.155,02	28.064
Acebeda (La)	58	2,62	-1	2	11.912,70	18.370
Ajalvir	3.448	175,92	82	90	14.747,12	89.595
Alameda del Valle	244	9,76	8	7	13.075,48	13.442
Alamo (El)	7.265	327,25	356	246	12.301,87	12.886
Alcalá de Henares	198.723	2.265,94	2.205	8.575	13.667,87	18.029
Alcobendas	105.951	2.354,47	1.230	3.040	19.779,42	58.297
Alcorcón	166.553	4.942,23	1.166	7.090	13.710,41	14.882
Aldea del Fresno	2.246	43,36	141	102	12.128,56	16.915
Algete	18.429	486,25	440	601	18.871,90	27.092
Alpedrete	12.016	953,65	358	407	16.976,52	13.531
Ámbite	467	17,96	75	13	10.026,79	13.389
Anchuelo	916	42,41	55	36	12.350,71	16.181
Aranjuez	49.420	261,34	1.942	2.282	13.619,03	17.490
Arganda del Rey	47.373	594,39	3.497	1.685	12.149,05	34.643
Arroyomolinos	9.771	472,03	625	336	15.089,01	23.131
Atazar (El)	1.116	3,93	1	3	11.775,60	53.791
Baños	1.403	64,95	-17	52	14.751,86	19.124
Becerril de la Sierra	4.887	165,66	127	171	16.585,79	15.121
Belmonte de Tajo	1.326	55,95	48	47	10.053,57	13.259
Berrueco (El)	590	20,49	39	20	12.486,21	16.329
Berzosa del Lozoya	190	13,29	4	8	11.068,22	27.273
Boadilla del Monte	39.791	843,03	1.300	843	23.095,94	37.455
Boalo (El)	5.750	145,20	266	180	16.314,79	12.994
Braojos	175	7,03	1	5	10.964,23	18.205
Brea de Tajo	523	11,81	17	9	9.579,32	13.397
Brunete	8.967	183,37	489	244	15.385,22	13.440
Buitrago del Lozoya	1.936	73,06	40	74	13.028,20	19.258
Bustarviejo	1.984	34,62	49	60	13.129,04	15.198
Cabanillas de la Sierra	697	49,43	31	33	14.164,17	13.822
Cabrera (La)	2.314	103,30	58	74	13.596,97	17.598
Cadalso de los Vidrios	2.864	60,17	114	157	10.760,99	18.557
Camarma de Esteruelas	5.759	162,68	409	220	13.734,04	40.796
Campo Real	4.466	72,38	384	121	12.648,49	22.282
Canencia	495	9,39	23	23	10.401,76	45.577
Carabaña	1.691	35,53	136	73	10.486,84	14.567
Casarrubuelos						

## Población. 2005

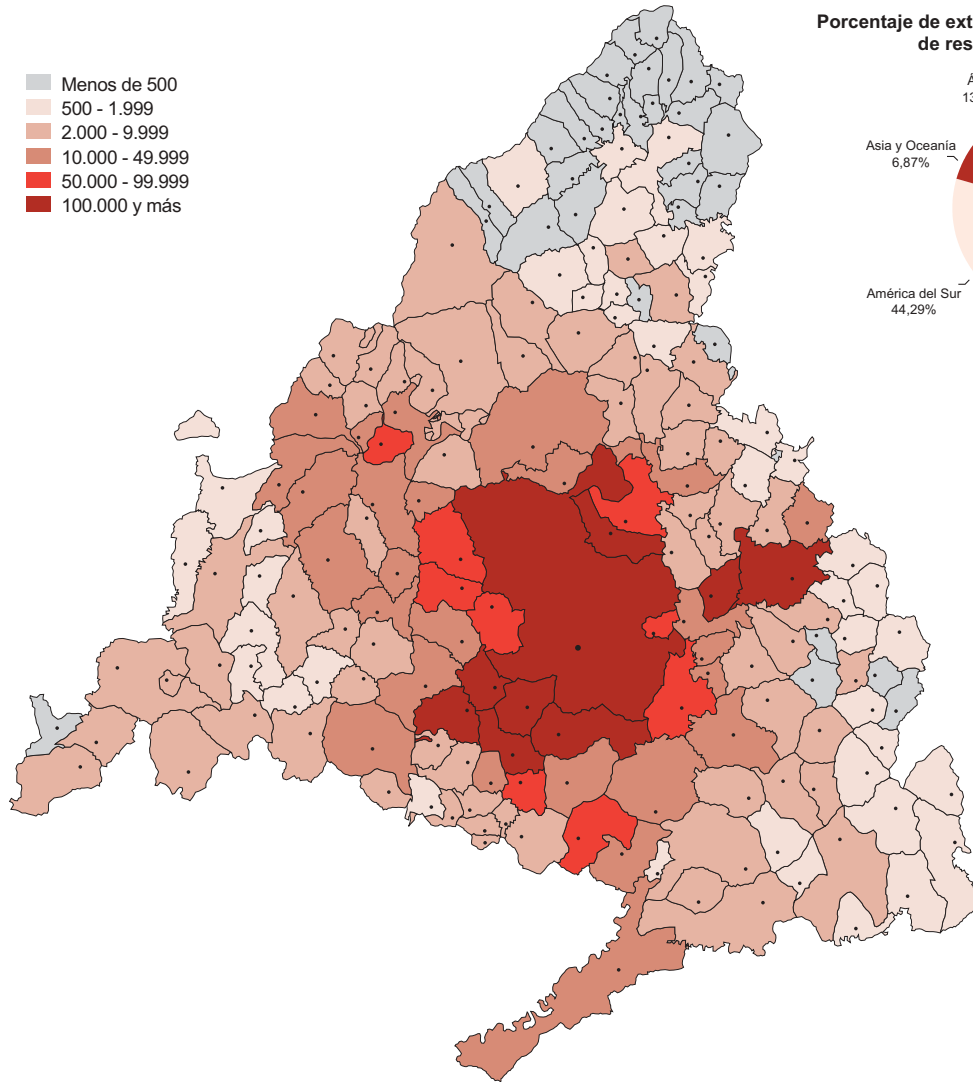
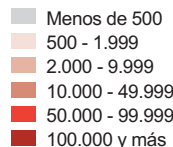
Total población.....	5.964.143
Hombres.....	2.888.049
Mujeres.....	3.076.094
Extranjeros empadronados .....	773.833
Tasa bruta de natalidad .....	11,59
Índice sintético de fecundidad .....	1,31
Crecimiento vegetativo .....	28.526
Tasa bruta de mortalidad.....	6,82
Tasa de mortalidad infantil.....	3,58
Esperanza de vida.....	81,87
Hombres.....	78,43
Mujeres.....	84,98
Tasa bruta de nupcialidad <sup>(*)</sup> .....	4,76
Edad media <sup>(*)</sup> .....	
Esposos.....	33,23
Esposas.....	31,20

(\*) Matrimonios diferente sexo.

## Comunidad de Madrid

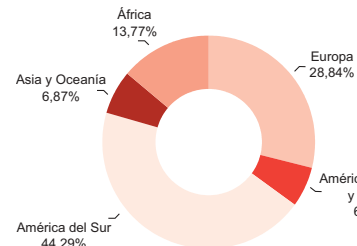


## Población empadronada. 2007



## Migraciones. 2005

### Porcentaje de extranjeros con tarjeta o autorización de residencia por continente



## Mercado de trabajo. 2006

Miles de personas. Medias anuales	Total	Hombres	Mujeres
Población activa.....	3.179,7	1.754,0	1.425,8
Población ocupada .....	2.977,1	1.673,7	1.303,4
Agricultura .....	29,9	25,2	4,8
Industria.....	344,9	257,1	87,7
Construcción .....	323,4	305,7	17,6
Servicios.....	2.278,9	1.085,7	1.193,3
Población parada.....	202,7	80,3	122,4
Tasa de actividad.....	63,57	72,99	54,85
Tasa de paro.....	6,37	4,58	8,58
Tasa de empleo .....	59,51	69,65	50,15
Afiliados .....			
Españoles.....	2.513,4	1.425,7	1.087,7
Extranjeros .....	413,2	222,9	190,2

## Educación. Curso 2005-06

	Alumnos matriculados	Profesores	Número de centros
Infantil .....	236.485	40.138 <sup>(1)</sup>	2.170
Primaria .....	327.362	-	1.219
Secundaria (ESO) .....	369.849	34.744	840
Educación especial.....	4.120	1.113	65
Universidad .....			
Privada .....	34.073	3.692	181
Pública.....	188.519	17.629	320

(\*) Incluye Infantil y Primaria.

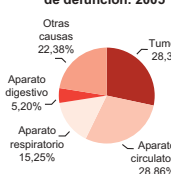
## Sanidad. 2005

Médicos .....	32.563
Odontólogos y estomatólogos.....	4.552
Camas <sup>(1)</sup> .....	3,05 (p)
Trasplantes .....	1.447
Personas con discapacidad.....	209.179
Accidentes .....	
Índice de frecuencia trabajo <sup>(2)</sup> .....	33,50
De circulación con víctimas.....	11.901
En zona urbana.....	7.997
En carretera.....	3.904

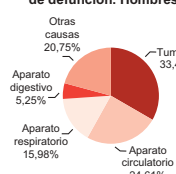
(1) Por 1.000 habitantes

(2) Accidentes de trabajo por millón de horas trabajadas

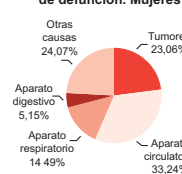
### Principales causas de defunción. 2005



### Principales causas de defunción. Hombres



### Principales causas de defunción. Mujeres



## Macromagnitudes económicas. 2005 (a)

Miles de euros	
Producción valorada a precios básicos .....	320.176.660
Impuestos netos sobre productos .....	19.012.106
Consumos intermedios a precios de adquisición .....	171.191.364
Valor añadido bruto a precios básicos.....	148.985.297
Otros impuestos netos sobre producción .....	278.295
Valor añadido bruto al coste de los factores.....	148.707.002
Remuneración de asalariados.....	89.474.146
Excedente de explotación bruto .....	59.232.856
Producto Interior Bruto a precios de mercado (PIB) .....	167.997.403
Empleo <sup>(*)</sup> .....	
Total.....	3.133.274
Asalariado .....	2.777.990
Total equivalente a tiempo completo .....	2.902.642
Asalariado equivalente a tiempo completo.....	2.557.024

(\*) Puestos de trabajo.

## Vivienda y urbanismo. 2006

Precio (euros/m <sup>2</sup> )	
Vivienda libre.....	2.911,9
Vivienda protegida.....	1.055,4
Vivienda en alquiler .....	8,11
Viviendas .....	
Estimación parque total de viviendas.....	2.781.631
Viviendas en alquiler .....	332.223
Construcción .....	
Viviendas a construir .....	61.687
Edificios residenciales a construir .....	17.657
Catastro urbano .....	
Unidades .....	3.530.023
Parcelas.....	622.773

## Transportes y comunicaciones. 2005

Infraestructuras (Km) .....	
Total carreteras.....	3.404
Autopistas, autovías y carreteras de doble calzada .....	909
Red total / 1.000 habitantes .....	0,57
Número de turismos por 1.000 habitantes .....	517,95
Transporte urbano .....	
Líneas .....	
EMT (*).....	194
Metro .....	12
Autobuses interurbanos .....	425
Billetes metro (millones) .....	647,0
Número abono transporte .....	13.890.537
Líneas telefónicas por 1.000 habitantes .....	
RTB .....	370,02
RDSI .....	28,13
ADSL .....	103,94

(\*) Corresponde al recorrido completo de cada línea (ida y vuelta).

## Cultura y ocio - 2006

Visitantes principales museos (miles personas)	
El Prado.....	2.165,6
Reina Sofía.....	1.421,6
Palacio Real de Madrid .....	883,3
Cosmo-Caixa.....	1.111,0
Thyssen-Bornemisza.....	736,8
Visitantes parques temáticos .....	
Parque atracciones.....	1.519.467
Warner Bros Park .....	945.205
Zoo-Aquarium.....	913.060
Bibliotecas .....	
Nacionales y centrales de CC.AA.....	2
Públicas.....	90
Grupos específicos usuarios.....	46
Instituciones de enseñanza superior.....	53
Especializadas .....	310

## Industria y servicios. 2005 (p)

Miles de euros	
Macromagnitudes .....	
Industria manufacturera .....	
Personal ocupado (media anual).....	255.705,7
Ingresos de explotación .....	49.177.069,3
Valor añadido bruto .....	13.393.024,6
Gastos de personal .....	8.899.340,3
Servicios no financieros .....	
Personal ocupado (media anual).....	1.786.680,8
Ingresos de explotación .....	365.865.088,0
Valor añadido bruto .....	87.681.073,1
Gastos de personal.....	51.189.604,5

## Turismo. 2006

Nº establecimientos .....	
Hoteles .....	339
Hostales .....	903
Campamentos públicos.....	23
Nº plazas .....	
Hoteles .....	69.666
Hostales .....	19.910
Campamentos públicos.....	19.516
Nº viajeros (miles) .....	
Españoles.....	5.226,4
Extranjeros .....	3.419,2
Nº pernoctaciones (miles) .....	
Españoles.....	9.201,9
Extranjeros .....	7.296,4

### ÍNDICE Y LOCALIZACIÓN DE MUNICIPIOS

Acebeda, La	I 2	Galapagar	F 7	Rivas - Vaciamadrid	J 10
Ajalvir	J 8	Garganta de los Montes	I 3	Robledo de la Jara	J 3
Alameda del Valle	G 3	Gargantilla del Lozoya y Pinilla de Buñuel	H 3	Robledo de Chavela	D 8
Alamo, El	F 11	Gascones	H 2	Robledo de Chavela	J 1
Alcalá de Henares	K 8	Getafe	H 10	Rozas de Madrid, Las	G 8
Alcobendas	I 8	Grifón	H 11	Rozas de Puerto Real	B 10
Alcorcón	G 10	Guadalupe de la Sierra	I 5	San Agustín del Guadalix	I 6
Aldea del Fresno	D 10	Guadarrama	E 6	San Fernando de Henares	J 9
Algete	F 7	Hiruela, La	J 2	San Lorenzo de El Escorial	E 7
Alpedrete	F 6	Horcajo de la Sierra	J 2	San Martín de la Vega	J 11
Ámbito	M 10	Horcajuelo de la Sierra	J 2	San Martín de Valdeiglesias	C 18
Anchuelo	L 9	Hoyo de Manzanares	G 7	San Sebastián de los Reyes	I 8
Aranjuez	I 13	Humanes de Madrid	G 11	Santa María de la Alameda	D 7
Arganda del Rey	K 10	Leganes	H 10	Santoroz	M 8
Arroyomolinos	G 11	Loeches	K 9	Santos de la Humosa, Los	H 8
Atazar, El	K 3	Lozoya	H 3	Serna del Monte, La	I 2
Batres	G 11	Lozoyuela-Navas-Sieteiglesias	I 3	Serranillos del Valle	G 11
Becerril de la Sierra	F 6	Móstoles	G 10	Sevilla la Nueva	F 10
Belmonte de Tajo	L 12	Madrid	I 5	Somosierra	J 1
Berruoco, El	J 4	Madrid	I 5	Soto del Real	H 11
Berzosa del Lozoya	J 3	Madrid	I 5	Torrejón de la Calzada	H 5
Boadilla del Monte	G 9	Madrid	I 5	Torrejón de Velasco	H 12
Boalo, El	G 6	Madrid	I 5	Torrejón de Velasco	J 5
Braojos	N 2	Madrid	I 5	Torrejón de Velasco	J 5
Brea de Tajo	N 2	Madrid	I 5	Torrejón de Velasco	J 5
Brunete	F 9	Madrid	I 5	Torrejón de Velasco	J 5
Buitrago del Lozoya	I 3	Madrid	I 5	Torrejón de Velasco	J 5
Bustarviejo	I 4	Madrid	I 5	Torrejón de Velasco	J 5
Cabanillas de la Sierra	I 5	Madrid	I 5	Torrejón de Velasco	J 5
Cabrera, La	I 5	Madrid	I 5	Torrejón de Velasco	J 5
Cadalso de los Vidrios	B 10	Madrid	I 5	Torrejón de Velasco	J 5
Camama de Esteruelas	K 8	Madrid	I 5	Torrejón de Velasco	J 5
Campo Real	K 10	Madrid	I 5	Torrejón de Velasco	J 5
Canencia	H 4	Madrid	I 5	Torrejón de Velasco	J 5
Carabanchel	L 11	Madrid	I 5	Torrejón de Velasco	J 5
Casamubiel	B 11	Madrid	I 5	Torrejón de Velasco	J 5
Ceniceros	B 11	Madrid	I 5	Torrejón de Velasco	J 5
Cercedilla	F 5	Madrid	I 5	Torrejón de Velasco	J 5
Cervera de Buitrago	J 3	Madrid	I 5	Torrejón de Velasco	J 5
Chapinería	D 9	Madrid	I 5	Torrejón de Velasco	J 5
Chinchón	K 12	Madrid	I 5	Torrejón de Velasco	J 5
Ciempozuelos	I 12	Madrid	I 5	Torrejón de Velasco	J 5
Cobaña	J 7	Madrid	I 5	Torrejón de Velasco	J 5
Collado Mediano	F 6	Madrid	I 5	Torrejón de Velasco	J 5
Collado Villalba	F 6	Madrid	I 5	Torrejón de Velasco	J 5
Colmenar de Oreja	K 13	Madrid	I 5	Torrejón de Velasco	J 5
Colmenar del Arroyo	D 9	Madrid	I 5	Torrejón de Velasco	J 5
Colmenar Viejo	H 6	Madrid	I 5	Torrejón de Velasco	J 5
Colmenarejo	F 7	Madrid	I 5	Torrejón de Velasco	J 5
Corpa	L 9	Madrid	I 5	Torrejón de Velasco	J 5
Coslada	J 9	Madrid	I 5	Torrejón de Velasco	J 5
Cubas de la Sagra	G 12	Madrid	I 5	Torrejón de Velasco	J 5
Daganzo de Arriba	K 8	Madrid	I 5	Torrejón de Velasco	J 5
Escorial, El	E 7	Madrid	I 5	Torrejón de Velasco	J 5
Estremadura	N 12	Madrid	I 5	Torrejón de Velasco	J 5
Fresnedillas de la Oliva	E 8	Madrid	I 5	Torrejón de Velasco	J 5
Fresno de Torote	K 7	Madrid	I 5	Torrejón de Velasco	J 5
Fuenlabrada	H 11	Madrid	I 5	Torrejón de Velasco	J 5
Fuente el Saz de Jarama	J 7	Madrid	I 5	Torrejón de Velasco	J 5
Fuentidueña de Tajo	M 12	Madrid	I 5	Torrejón de Velasco	J 5

