

Estadística de Población de la Comunidad de Madrid. 1996

Tomo 4. Características básicas de población y hogares, por zonificaciones territoriales: nomenclátor, seccionado, salud, servicios sociales, transportes y código postal



Instituto de Estadística
CONSEJERÍA DE HACIENDA

Comunidad de Madrid



ÁREA DE RÉGIMEN
INTERIOR Y PERSONAL

Ayuntamiento de Madrid

Estadística de Población de la Comunidad de Madrid. 1996

Tomo 4. Características básicas de población y hogares, por zonificaciones territoriales: nomenclátor, seccionado, salud, servicios sociales, transporte y código postal

Reg. 12486

07 JUL 2010



Instituto de Estadística
CONSEJERÍA DE HACIENDA

Comunidad de Madrid



ÁREA DE RÉGIMEN
INTERIOR Y PERSONAL

Ayuntamiento de Madrid

Elaboración del presente tomo: M.º Pilar Calvo, Javier Horcajo, M.º Angeles Rodríguez y Ángel Sánchez.

Dirección general de los trabajos: Ángel Sánchez, David Bustos, Carlos García e Ignacio Duque.

Grabación y primera depuración: ODEC, S.A.

Portada: Francisco Ferreras Ricart, Relieves de madera nº 262A

Información Original: Padrones Municipales renovados por cada uno de los ayuntamientos de la Comunidad de Madrid y Estadística de Población de la Comunidad de Madrid.

EDITA: Consejería de Hacienda de la Comunidad de Madrid
Instituto de Estadística de la Comunidad de Madrid
Plaza Chamberí, 8, 5.º planta - 28010 Madrid

ISBN: 84-451-1446-8 (Obra completa)
ISBN: 84-451-1450-6 (Tomo IV)
Depósito legal: M-30.326-1999
Imprime y distribuye: Lerko Print, S.A.

Tirada: 1.400 ejemplares
P.V.P.: 3.000 ptas. (I.V.A. incluido)
Edición: Julio 1999

Presentación

En los meses anteriores a Mayo de 1996 se produjeron cambios notables tanto en la gestión de los padrones municipales como en el proceso regular de información estadística demográfica de tipo exhaustivo.

Por una parte, la modificación de la Ley de Bases de Régimen Local, gestada en un largo proceso impulsado por las reflexiones y propuestas de las administraciones locales, configuraba y consolidaba el Padrón como el registro básico relativo a la residencia de las personas, establecía un proceso continuo de actualización basado en procesamiento electrónico y ajustaba su contenido a aquellas informaciones básicas para establecer la residencia y el ejercicio de los derechos electorales. Por otra parte y debido a estos cambios el Padrón Municipal dejaba de ser el soporte que en las últimas décadas había sido para la recogida de información demográfica de tipo socioeconómico.

Una situación tan novedosa como la descrita requería afrontar los riesgos del cambio explotando al máximo las posibilidades de colaboración institucional. Desde el punto de vista de la elaboración de la última renovación padronal tradicional el objetivo ha sido realizar un trabajo con la mayor calidad posible desarrollando algunos de los instrumentos que deben ser empleados en los procesos de actualización de registros continuos: básicamente mediante la extensión de la experiencia del Ayuntamiento de Madrid y de otros ayuntamientos del cuestionario preimpreso de actualización padronal, así como la utilización extensiva de cuadernos de recorrido preimpresos vinculados a cartografía digitalizada.

Desde el punto de vista del sistema estadístico regional se consideró que las necesidades de planificación y gestión de los servicios públicos, así como los requerimientos para el análisis y seguimiento de la dinámica social y económica de los distintos ámbitos territoriales requerían de una información demográfica exhaustiva al menos de cadencia quinquenal. Por ello se puso en marcha la elaboración de la Estadística de Población de la Comunidad de Madrid de forma simultánea al trabajo de recogida de información del Padrón de Habitantes, primera estadística demográfica de tipo exhaustivo que elaboraba la Comunidad de Madrid.

En todo caso no fue esta una decisión aislada de la Comunidad de Madrid ya que una opción similar fue tomada por las Comunidades Autónomas de Asturias, Canarias, Cataluña, Galicia, Navarra y País Vasco, abarcando aproximadamente la mitad de la población española. Se trata además de una opción que posteriormente ha demostrado tener todo el valor estratégico que se le suponía, tanto desde el punto de vista de la información básica para los ayuntamientos y la Comunidad de Madrid, como en relación con los requerimientos de información de la Unión Europea.

Pero todos estos planteamientos hubiesen sido infructuosos si no se hubiese contado con la colaboración de todos los ciudadanos de la Comunidad de Madrid en la cumplimentación de los cuestionarios remitidos. De esta forma se daba cuerpo al contrato implícito de todo trabajo estadístico que consiste en la entrega de datos individuales, para construir una información agregada que debe arrojar nueva luz sobre las características sociales y demográficas de la Comunidad de Madrid y de cada uno de sus ámbitos territoriales.

Sirvan estas páginas de reconocido agradecimiento a todos los ciudadanos por su colaboración, en el preciso momento en que por presentarse los resultados definitivos las oficinas de estadística dan por concluida su tarea aportando a todos, particulares, empresas, instituciones, o administraciones públicas, los resultados agregados de dicho trabajo estadístico.

Agradecemos también al Instituto Nacional de Estadística, y especialmente a su Delegación Provincial, que su tarea haya ido mas allá de las competencias que tienen encomendadas de coordinación y alta inspección de los trabajos, ya que en todo caso han depositado una gran confianza en los promotores de estas iniciativas.

Antonio BETETA
CONSEJERO DE HACIENDA
DE LA COMUNIDAD DE MADRID

Sigfrido HERRÁEZ
CONCEJAL DEL ÁREA DE RÉGIMEN INTERIOR
Y PERSONAL DEL AYUNTAMIENTO DE MADRID



Introducción

En un contexto institucional y organizativo muy renovado el cuestionario de la Estadística de Población de 1996 no introdujo novedades temáticas importantes, ciñéndose por lo tanto a las características demográficas y socioeconómicas básicas más tradicionales en nuestra tradición estadística. Sin embargo conviene señalar las principales novedades y potencialidades que la actual publicación de resultados definitivos depara.

La utilización de cuestionarios y cuadernos de recorridos preimpresos permiten una mayor calidad y estabilidad de las informaciones demográficas básicas, así como una mayor posibilidad de desagregación territorial de las informaciones, aspectos clave en un trabajo exhaustivo que es explotado para la totalidad de los cuestionarios recogidos.

El tratamiento y codificación de las preguntas abiertas (estudios, rama de actividad y ocupación) ha supuesto un esfuerzo sin precedentes, en la línea de lo realizado en 1991. Ha sido necesario poner en marcha la codificación relativa a las nuevas clasificaciones (Clasificación Nacional de Actividades Económica 1993 y Clasificación Nacional de Ocupaciones 1994) y se han codificado en torno a dos millones de variantes literales, uniéndose a la potencia de los sistemas de codificación por diccionarios la riqueza de tener en cuenta en cada caso no solo los literales de cada pregunta sino los precódigos señalados y las respuestas a otras preguntas. Para facilitar la visión evolutiva en relación con las nuevas clasificaciones se ha efectuado un esfuerzo adicional de recodificación primaria del Censo de 1991.

Desde el punto de vista de la explotación y la difusión todos los tomos se acompañan con un CD-ROM con toda la información impresa, incluyendo además aquellas tabulaciones adicionales que por espacio han debido ser excluidas de la convencional edición en papel. Incluso antes de su aparición impresa esta información ya ha podido ser consultada en la dirección Internet de la Comunidad de Madrid (<http://www.comadrid.es/iestadis/index.thm>) y se están ultimando diversos soportes que permiten utilizar la información estadística vinculada a cartografía y delimitaciones de diversos sistemas de unidades administrativas y funcionales. También se han dispuesto sistemas que permiten que las peticiones a medida de distintos usuarios puedan ser servidas con la mayor rapidez.

La colaboración entre los Ayuntamientos y la Comunidad de Madrid en la ejecución de estas tareas se ha mostrado una vez más como un potente multiplicador de resultados y economizador de recursos que es necesario tenga continuidad en el futuro.

Marcelino RODRÍGUEZ SUÁREZ
DIRECTOR DEL INSTITUTO
DE ESTADÍSTICA
DE LA COMUNIDAD DE MADRID

Paloma VILLALBA CURRÁS
DIRECTOR DE ORGANIZACIÓN
E INFORMÁTICA DEL
AYUNTAMIENTO DE MADRID



Índice

1. Referencias metodológicas, definiciones y notas aclaratorias	9
1.1. El Padrón Municipal de Habitantes y su renovación.....	11
1.2. La Estadística de Población de la Comunidad de Madrid.....	12
1.3. Fecha de referencia.....	12
1.4. Ámbito del Padrón y de la Estadística de Población	12
1.5. Ajuste a la población oficial.....	12
1.6. Depuración de errores.....	13
1.7. Generación de variables	13
1.8. Codificación de literales	14
1.9. Residente	14
1.10. Hogar.....	14
1.11. Familias.....	14
1.12. Núcleo Familiar	15
1.13. Relaciones entre las personas: parentesco, filiación y conyugalidad.....	15
1.14. Vivienda.....	16
2. Estados y notas aclaratorias de las variables con las que se clasifica a la población en este tomo	19
2.1. Fecha de nacimiento	21
2.2. Título escolar.....	21
2.3. Relación con la actividad	22
2.4. Ocupación	23
2.5. Condición socioeconómica	24
2.6. Tipo de hogar en relación con el número de familias	24
2.7. Notas a las tablas	25
3. Clasificaciones utilizadas	27
4. Cuestionario Padronal y Hoja Estadística 1996, y Decreto 55/1995 del Consejero de Hacienda sobre la Estadística de Población 1996.....	39
5. Índice analítico de características investigadas en este tomo. Plano guía.....	47
6. Tablas y mapas de la Estadística de Población de la Comunidad de Madrid 1996 ..	51
Resumen de los universos correspondientes a la Estadística de población de la Comunidad de Madrid (1996)	53
Mapa 1. Densidad de población 1996 por Entidades Urbanas	55
Mapa 2. Proporciones de paro de la población de 16 años y más, 1996, por Entidades Urbanas.....	56
Mapa 3. Tamaño medio del hogar 1996, por Entidades Urbanas.....	57
Mapa 4. Densidad de población 1996 por Distritos	58
Mapa 5. Proporciones de paro de la población de 16 años y más, 1996, por Distritos	59
Mapa 6. Tamaño medio del hogar 1996, por Distritos.....	60
Mapa 7. Densidad de población 1996 por Zonas básicas de Salud	61
Mapa 8. Proporciones de paro de la población de 16 años y más, 1996, por Zonas básicas de Salud	62
Mapa 9. Tamaño medio del hogar 1996, por Zonas básicas de Salud	63

Mapa 10. Densidad de población 1996 por Zonas de Servicios Sociales	64
Mapa 11. Proporciones de paro de la población de 16 años y más, 1996, por Zonas de Servicios Sociales	65
Mapa 12. Tamaño medio del hogar 1996, por Zonas de Servicios Sociales	66
Mapa 13. Densidad de población 1996 por Códigos postales.....	67
Mapa 14. Proporciones de paro de la población de 16 años y más, 1996, por Códigos postales.....	68
Mapa 15. Tamaño medio del hogar 1996, por Códigos postales	69
Tabla 4001. Superficie, densidad y población clasificada por sexo y grupos de edad, según municipios, entidades, núcleos, sectores urbanos, secciones, zonas sanitarias, zonas de servicios sociales, zonas de transporte y código postal	70
Tabla 4002. Población de 16 y más años, clasificada por su relación con la actividad económica, según municipios, entidades, núcleos, sectores urbanos, secciones, zonas sanitarias, zonas de servicios sociales, zonas de transporte y código postal	250
Tabla 4003. Población nacida en 1985 y anteriormente, clasificada por título escolar (clasificación abreviada), según municipios, entidades, núcleos, sectores urbanos, secciones, zonas sanitarias, zonas de servicios sociales, zonas de transporte y código postal.....	267
Tabla 4004. Población de 16 y más años, clasificada por su condición socioeconómica, según municipios, entidades, núcleos, sectores urbanos, secciones, zonas sanitarias, zonas de servicios sociales, zonas de transporte y código postal.....	284
Tabla 4005. Población ocupada, clasificada por su rama de actividad, según municipios, entidades, núcleos, sectores urbanos, secciones, zonas sanitarias, zonas de servicios sociales, zonas de transporte y código postal	318
Tabla 4006. Población ocupada, clasificada por profesión, según municipios, entidades, núcleos, sectores urbanos, secciones, zonas sanitarias, zonas de servicios sociales, zonas de transporte y código postal.....	352
Tabla 4007. Hogares clasificados por tipo de hogar (en relación al número de familias), según municipios, entidades, núcleos, sectores urbanos, secciones, zonas sanitarias, zonas de servicios sociales, zonas de transporte y código postal.....	369
Tabla 4008. Indicadores relativos respecto al sexo, edad, estudios y actividad económica de la población y respecto a los hogares, según municipios, entidades, núcleos, sectores urbanos, secciones, zonas sanitarias, zonas de servicios sociales, zonas de transporte y código postal	386



1. Referencias metodológicas, definiciones
y notas aclaratorias



1.1. El Padrón Municipal de habitantes y su renovación

Según el Real Decreto 2612/1996, de 20 de Diciembre (publicado en el B.O.E. el 16 de Marzo de 1997), por el que se modifica el Reglamento de Población y Demarcación Territorial de las Entidades Locales aprobado por el Real Decreto 1690/1986, de 11 de Julio, «*el Padrón Municipal de habitantes es el registro administrativo donde constan los vecinos de un municipio. Sus datos constituyen prueba de la residencia en el municipio y del domicilio habitual en el mismo. Las certificaciones que de dichos datos se expidan por el correspondiente Ayuntamiento tendrán carácter de documento público y fehaciente para todos los efectos administrativos*».

Asimismo, el artículo 54.1 del nuevo Reglamento queda redactado así: «*Toda persona que viva en España está obligada a inscribirse en el padrón del municipio en el que resida habitualmente. Quien vive en varios municipios deberá inscribirse únicamente en el que habite durante más tiempo al año*».

La inscripción en el Padrón contiene como obligatorios los siguientes datos para cada persona residente en el Municipio: nombre y apellidos, sexo, domicilio habitual, nacionalidad, lugar y fecha de nacimiento, número del Documento Nacional de Identidad o, tratándose de extranjeros, del documento que lo sustituya, certificado o título escolar o académico que se posea, y cuantos otros datos puedan ser necesarios para la elaboración del Censo Electoral, siempre que se garantice el respeto a los derechos fundamentales reconocidos en la Constitución.

Con carácter voluntario se podrán recoger el número de teléfono y la designación de las personas que pueden representar a cada vecino ante la Administración municipal a efectos padronales.

La renovación padronal consiste en la inscripción en las hojas correspondientes de todas las personas residentes en el municipio, tanto presentes como ausentes.

Con las renovaciones padronales se corrigen las desviaciones que con el transcurso del tiempo se producen entre los datos del Padrón y la realidad. Estas diferencias se originan porque no se han comunicado los cambios del municipio de residencia, los nacimientos o las defunciones, o bien porque aún habiéndose comunicado no son localizadas las personas afectadas en el fichero padronal.

El Real Decreto 280/1995, de 24 de febrero, dispuso la renovación de los Padrones municipales de habitantes de todos los municipios españoles con referencia al 1 de marzo de 1996, fecha posteriormente modificada al 1 de mayo de 1996, mediante Real Decreto 6/1996, de 15 de enero. Este Real Decreto 280/1995, de 24 de febrero se aprueba en virtud de lo dispuesto en la Ley 7/1985, de 2 de abril, reguladora de las Bases de Régimen Local modificada por la Ley 4/1996 de 10 de enero, y del Reglamento de Población y Demarcación Territorial de las Entidades Locales aprobado por Real Decreto 1690/1986, de 11 de julio.

Las instrucciones y directrices de carácter técnico para la Renovación Padronal fueron establecidas por el Instituto Nacional de Estadística, junto con el Ministerio para las Administraciones Públicas, mediante la Orden de 25 de septiembre de 1995 del Ministerio de Presidencia.

Como puede apreciarse, la renovación padronal a 1 de Mayo de 1996 se realizó a caballo del cambio de normativa legal, con una nueva Ley de Bases de Régimen Local (10 de Enero de 1996), pero sin estar desarrollada en un nuevo Reglamento de Población y Demarcaciones Territoriales de las Entidades Locales (20 de Diciembre de 1996).

En este nuevo Reglamento, en su artículo 53.2 del capítulo I del título II, se regula la cesión de los datos del padrón municipal a otras Administraciones públicas que lo soliciten sin consentimiento previo del afectado «...*También pueden servir para elaborar estadísticas oficiales sometidas al secreto estadístico, en los términos previstos en la Ley 12/1989, de 9 de mayo, de la Función Estadística Pública*».

1.2. La Estadística de Población de la Comunidad de Madrid

El Decreto del Consejo de Gobierno 55/1995, de 25 de mayo, dispuso la ejecución de la Estadística de Población de 1996.

El objeto fundamental de la Estadística de Población es recopilar información sobre las características demográficas y sociales de la Comunidad de Madrid y de cada uno de sus ámbitos territoriales.

Las estadísticas censales de población son necesarias para múltiples fines, entre los que se encuentran el análisis, planificación y gestión de los servicios públicos y de los equipamientos sociales, el conocimiento de la evolución de la realidad socioeconómica de cada una de las partes de la Comunidad de Madrid o la evaluación del impacto de acciones económicas en la población y el mercado de trabajo.

Los cuestionarios recogen de todos los residentes el nombre y los apellidos, estado civil, nivel de estudios, relación con la actividad económica y para los ocupados, parados que han trabajado antes y jubilados: la ocupación, actividad del establecimiento y situación profesional.

1.3. Fecha de referencia

Tanto la inscripción en el Padrón Municipal de habitantes como la Estadística de Población de la Comunidad de Madrid se realizan con referencia a un momento determinado, que es las cero horas del día 1 de Mayo de 1996, al que vendrán referidos todos los datos, excepto los referidos a la relación con la actividad económica de los ciudadanos. En este caso, para las personas ocupadas, la fecha de referencia será la semana del 24 al 30 de Abril de 1996; para los jubilados y parados que hubieran trabajado antes, la fecha de referencia será la de la última ocupación que hayan realizado. Éstas mismas serán también las fechas de referencia para las personas que tengan que contestar a las preguntas de ocupación, rama de actividad y situación profesional.

1.4. Ámbito del Padrón y de la Estadística de Población

Se incluyen todas las personas, ya sean españolas o extranjeras, que residan habitualmente en el municipio en la fecha de referencia (aunque se encuentren ausentes en el mismo en ese momento). A diferencia de operaciones anteriores, en esta renovación no se ha inscrito en las Hojas Padronales a los Transeúntes; por tanto la población recogida se corresponde con lo que se conoce como Población de Derecho (Presentes + Ausentes). Aquellas personas que viven en más de un municipio deberán inscribirse en el Padrón de aquel en el que habitan durante más tiempo al año (Art. 54.1. Reglamento de Población y Demarcación Territorial de las Entidades Locales).

Se incluirán todas las personas que estuvieran vivas a las cero horas del 1 de Mayo de 1996, es decir:

- Se inscribirán los niños nacidos antes del 1 de Mayo de 1996, aunque todavía no se hubiese realizado su inscripción en el Registro Civil. No se incluirán los nacidos a partir de esta fecha.
- Se incluirán todas las personas que estando vivas a las cero horas del 1 de Mayo de 1996, hayan fallecido posteriormente.

1.5. Ajuste a la población oficial

El tamaño de la población contenida en los cuestionarios padronales sufre habitualmente ciertas modificaciones en los procesos posteriores a su recogida en campo hasta su aprobación definitiva como población oficial. Estas modificaciones vienen originadas por la recogida de cuestionarios fuera del plazo inicial (flecos de la operación de campo), así como por la detección de posibles duplicados tanto intramunicipales como entre municipios de la Comunidad, y su posterior resolución.

Estos desajustes numéricos, aunque de escasa cuantía, pueden generar algunos inconvenientes a los usuarios si el fichero estadístico que se obtiene de esta población no se ajusta a las poblaciones oficiales que aprueba, a propuesta de los Ayuntamientos, el Instituto Nacional de Estadística.

Por este motivo, y dado el irrelevante impacto estadístico que produce, el Instituto de Estadística de la Comunidad de Madrid ha ajustado su fichero estadístico a esas cifras oficiales, a nivel de municipio, distrito, sección, entidad de población y núcleo. De esta forma, todas las poblaciones incluidas en este tomo son coincidentes con las oficiales para cualquier ámbito geográfico de agregación. Este ajuste sólo es aplicable a las características geográficas de

residencia, no al resto de características de la población como sexo, edad, estado civil, etc., que podrán diferir con las que se puedan publicar a partir de otras fuentes.

1.6. Depuración de errores

La información estadística que se suministra en esta publicación, está obtenida del fichero estadístico de la Comunidad de Madrid, confeccionado a partir del Padrón Municipal de Habitantes y la Estadística de Población de la Comunidad de Madrid de 1996. Este es un fichero estadístico de personas completo y coherente. Completo en el sentido de que todas las variables que los individuos deben tener información están rellenas (sexo, fecha nacimiento, lugar de nacimiento, nacionalidad, estado civil, título escolar, relación con la actividad y parentesco), y coherente porque la combinación de las distintas variables, originales o derivadas, para cada individuo, son posibles de acuerdo con unas reglas de validez diseñadas especialmente para este fin.

Este es el resultado de aplicar al fichero original de grabación un programa informático de detección de errores e inconsistencias entre variables (contando como error la falta de información), y de la posterior aplicación de otro programa de corrección de aquellas variables vacías o inconsistentes. Este programa de depuración ha sido creado especialmente para este fichero, y utiliza una metodología ya empleada por este Instituto para este tipo de ficheros, donde ciertos errores se resuelven mediante asignaciones determinísticas y otros mediante la asignación de valores probabilísticos atendiendo a las distribuciones totales en el fichero o a subconjuntos cualitativamente significativos del mismo.

Una novedad importante en el sistema de depuración del fichero, es la utilización del conjunto del hogar para la corrección de algunas variables no estrictamente familiares como la fecha de nacimiento, el lugar de nacimiento, nacionalidad, etc., de manera que la coherencia de la información no se reduce al individuo sino a todo el hogar. Este sistema ya se empleó en la corrección de las variables de migración del fichero estadístico del Censo de 1991.

La validación y corrección de los datos originales suponen una modificación a los valores de partida, por lo que es necesario hacer un análisis de los resultados de esas modificaciones en los códigos resultantes de esas variables. La cuantificación de esos procesos los obtenemos a través de los Porcentajes de Idéntica Clasificación (P.I.C.) de cada variable, es decir, la proporción de individuos que mantienen el mismo valor después de la corrección. Los P.I.C. resultantes son los siguientes:

Variables	P.I.C.
Sexo	100
Año de nacimiento	99,8
Estado civil	95,4
Provincia de nacimiento	99,9
Relación con la actividad	95,7
Título Escolar	85,6
Ocupación	89,4
Rama de actividad	78,9
Situación profesional	87,8

Todos los procedimientos técnicos utilizados, así como las distribuciones y resultados de los procesos de depuración estarán recogidos en un documento de trabajo a disposición de cualquier usuario que desee consultarlo.

1.7. Generación de variables

Las variables originales incluidas en el fichero estadístico son exclusivamente la dirección postal, sexo, fecha y lugar de nacimiento, nacionalidad, parentesco, estado civil, título escolar, relación con la actividad económica, ocupación, actividad del establecimiento donde trabaja y situación profesional. El resto de variables que aparecen en las tablas, así como las agrupaciones de estados de las mismas, han sido generadas posteriormente a la depuración de errores, y su generación atiende al mantenimiento de series más o menos antiguas que permitan comparaciones con otras fechas o zonas, publicadas por este Instituto o por otros organismos estadísticos. También se han tenido en cuenta las necesidades de los usuarios finales de información recogidas en sus solicitudes, así como las consultas realizadas desde este Instituto a usuarios especialmente cualificados en cada parte temática de que se compone la información de la Estadística de Población 1996.

Los valores posibles de cada variable, sus significados, la forma exacta de generarlos, y cuantas observaciones sean necesarias para la correcta interpretación de los datos reflejados en las tablas, pueden consultarse en un documento de trabajo elaborado con tal fin.

1.8. Codificación de literales

Las variables título escolar, ocupación principal y rama de actividad, se recogieron en los cuestionarios de dos formas, una en forma de precódigos y otra en forma de texto extenso en preguntas abiertas.

Basándonos en la experiencia del Censo de 1991 hemos considerado que contienen una mayor riqueza y precisión los campos abiertos, donde los ciudadanos pueden explicar con mayor precisión cual es su ocupación, a qué se dedica el establecimiento donde trabaja, o cual es el título escolar de mayor nivel alcanzado.

Todos los literales de información fueron grabados en toda su amplitud, y mediante diccionarios de literales especialmente confeccionados para cada variable, donde se tenían en cuenta los precódigos, se codificaron automáticamente el 100% de los literales recogidos. Esto permite que las explotaciones de información que se realicen con estas variables puedan desagregarse hasta el máximo nivel para todos los individuos.

En las definiciones correspondientes a cada una de estas variables se añaden precisiones sobre como se ha realizado esta codificación, y se detallan en profundidad en un documento titulado «Codificación del Padrón Municipal de Habitantes de 1996 y Hoja Estadística de la Comunidad de Madrid».

1.9. Residente

Se entiende por residente de un municipio el que vive habitualmente en el mismo, tanto si está presente en el municipio o ausente en la fecha de referencia.

El concepto de residencia se establece con respecto a un municipio y no con respecto a una vivienda.

Cuando una persona vive en diferentes municipios a lo largo del año, deberá inscribirse únicamente en aquel donde habite la mayor parte del mismo.

1.10. Hogar

Se define como un conjunto de personas que residen en la misma vivienda destinada a habitación familiar, excluido por lo tanto el caso de las viviendas colectivas. Se pueden distinguir dos tipos de hogares: los unipersonales, formados por una sola persona, y los multipersonales, que están formados por dos o más personas.

En algunos casos los agentes de campo recogieron efectivamente más de un cuestionario padronal y estadístico en una misma vivienda familiar, sea porque así figuraba en los registros municipales que se preimprimían, o porque los residentes en una misma vivienda optaban por rellenar dos cuestionarios. Estos muy poco numerosos casos han sido posteriormente tratados incluyendo a todos los individuos de una misma vivienda como pertenecientes al mismo hogar. De esta forma los conceptos aquí utilizados en la explotación estadística son los mismos que se utilizaron en la tabulación del Censo de 1991 realizada por el Instituto de Estadística de la Comunidad de Madrid, pese a que la definición formal era ligeramente diferente (véanse notas al Censo de 1991), ya que el tratamiento posterior ha sido básicamente el mismo.

1.11. Familia

Se considera familia estadística el conjunto de personas vinculadas por lazos de parentesco que residen en el mismo hogar, sea este parentesco de sangre o político, independientemente de su grado, o de si comparte o no zonas comunes de la vivienda o los gastos de mantenimiento que ésta origina.

Tal como están recogidas las relaciones de parentesco en la Hoja Padronal de 1996, donde todas y cada una de las personas que residen en la vivienda deben anotar su relación de parentesco respecto a la persona inscrita en primer lugar, no es posible detectar más de una familia en el hogar mediante el parentesco, puesto que o están emparentadas con esa primera persona o no lo están, salvo en lo que se menciona a continuación. A través de las preguntas sobre la presencia en la misma vivienda de su cónyuge o pareja, su padre y/o su madre, es posible establecer otras familias ajenas a la relacionada con la persona situada en el primer orden del cuestionario. Esta segunda o sucesivas familias no pueden estar compuestas

por personas con lazos de parentesco, en sentido estricto, con la primera persona inscrita en la hoja, por lo que respecto de la primera persona de la hoja estarán forzadamente en uno de los tres siguientes casos: personas del servicio doméstico, huéspedes o con otra relación no emparentada. Sólo se podrán detectar estas segundas familias en el caso de existir relaciones de filiación o conyugalidad entre sus componentes, puesto que cualquier otro parentesco no podría ser reflejado en el cuestionario. La situación de la Estadística de Población es en este punto ligeramente diferente respecto al Censo de 1991 ya que éste contenía una pregunta, la número 3, específicamente dedicada a reconstruir de forma completa las segundas o terceras familias cuando la vinculación entre sus miembros no se realizase por conyugalidad o filiación.

Según estas definiciones, la familia estadística que estamos tratando precisa al menos de dos personas emparentadas para su constitución, no pudiendo existir, por tanto, familias unipersonales, ni pluripersonales con individuos sin emparentar.

Las diferencias entre hogar y familia son, por tanto, claras: un hogar puede ser unipersonal mientras que la familia precisa al menos de dos personas, y mientras que en un hogar sus miembros pueden o no estar emparentados, en una familia siempre están emparentados.

1.12. Núcleo Familiar

Es una unidad intermedia entre el individuo y la familia, que intenta recoger un tipo de familia más restringida, exclusivamente compuesta por individuos que mantienen entre sí los vínculos más estrechos de parentesco: conyugalidad y filiación. Como en una misma persona se pueden dar las dos circunstancias dentro de la familia, se han jerarquizado estos vínculos priorizando las posibles situaciones. Así, prevalece la relación de conyugalidad sobre la filiación, y la relación padre/hijo (o madre/hijo) sobre la de hijo/padre (o hijo/madre). Traducido a casos tipo, la situación familiar de una pareja con dos hijos, uno de los cuales tiene su pareja en la familia, se resolvería como dos núcleos, el primero compuesto por la primera pareja más el hijo no emparejado, y el segundo con el hijo emparejado y su pareja. Para el segundo tipo de jerarquía valdría el caso de una persona con un hijo que a su vez tiene un hijo (abuelo, padre, hijo). En este caso se formaría un solo núcleo compuesto por padre e hijo, quedando el abuelo fuera del núcleo.

Los núcleos que pueden formarse con las precisiones anteriormente expuestas son los siguientes:

- Matrimonio o pareja sin hijos.
- Matrimonio o pareja con uno o más hijos no emparejados en el hogar.
- Padre con uno o más hijos no emparejados en el hogar.
- Madre con uno o más hijos no emparejados en el hogar.

Hay que advertir que se trata de una relación de conyugalidad declarada, abierta a situaciones de hecho entre personas de distinto sexo, sometida por tanto a la personal conceptualización que cada uno tenga de su situación convivencial.

1.13. Relaciones entre las personas : parentesco, filiación y conyugalidad

Las relaciones entre las personas de un hogar dan lugar, en función de las relaciones de parentesco, filiación y conyugalidad, a dos tipos básicos de modelos de análisis: familias y núcleos.

El parentesco es entendido en sentido amplio, esto es, cualquier combinación de relaciones de filiación y conyugalidad que vinculen a dos personas de manera directa o a través de terceros. Esto significa que si dos personas son parientes de una tercera, también son parientes entre sí. El conjunto de personas de un hogar que son parientes entre sí determinan una familia.

La conyugalidad es entendida en el Padrón como una relación de hecho sólo sujeta a dos circunstancias: la declaración de este hecho en función a calificar a otra persona de «matrimonio» o «pareja» y la convivencia en el mismo hogar (y por lo tanto vivienda). Se trata de una relación por definición reflexiva: si una persona es cónyuge de otra, esta última es cónyuge de la primera, y única para cada persona.

La filiación es también entendida de una manera amplia ya que puede ser de tipo natural o por adopción, o por relación conyugal con uno de los padres naturales o adoptivos. Es importante considerar que a efectos padronales los hijos de cualquiera de los padres se consideran hijos de los dos cónyuges.

Las relaciones de conyugalidad y filiación pueden crear nuevas unidades en el interior de los hogares: los núcleos. La interpretación de las unidades de datos padronales debe tener en

cuenta que el Padrón de 1996 ha optado por unas definiciones que podríamos denominar «de hecho», en el sentido de que no siempre coinciden con las definiciones del código civil o de determinados usos de las palabras. Parece en todo caso obvio que estas diferencias tienen un peso cualitativo muy escaso, aunque desconocido en su medida exacta.

1.14. Vivienda

Se entiende por **vivienda**, todo recinto estructuralmente separado e independiente que, por la forma en que fue construido, transformado o adaptado, está concebido para ser habitado por personas, y no está totalmente destinado a otros usos, y aquellos otros que no cumpliendo las condiciones anteriores están efectiva y realmente habitados en la fecha de referencia de la renovación del Padrón Municipal de Habitantes.

Un recinto se considera **separado** si está rodeado por paredes, muros, tapias, vallas, etc. y se haya cubierto por techo, de manera que una persona o un grupo de personas puedan dormir, preparar y consumir alimentos en él, y protegerse de la intemperie, manteniéndose aisladas de otras personas.

De esta manera no puede estar comunicado con otra vivienda a no ser a través de los accesos comunes del edificio (escalera, vestíbulo,...).

Hay que tener en cuenta la situación actual del recinto-vivienda y no el estado primitivo de su construcción. Así por ejemplo, si se han unido dos o más viviendas abriendo una comunicación entre ellas para hacer otra más amplia, este recinto se considera como una sola vivienda. Estas uniones pueden ser horizontales (en la misma planta) o verticales (afectando a más de una planta). Por el contrario, cuando una vivienda se ha dividido en dos partes independientes (teniendo cada una su acceso propio y sin haber comunicación entre ellas) se considera como dos viviendas.

Se considera **independiente** si tiene acceso directo desde la calle o desde terreno público o privado, común o particular, o bien desde cualquier escalera, pasillo, corredor, etc., es decir, siempre que los ocupantes de la vivienda puedan entrar o salir de ella sin pasar por ningún recinto ocupado por otras personas.

Dentro del concepto de vivienda se distinguen a los efectos de esta operación las denominadas viviendas familiares, las viviendas colectivas y las viviendas mixtas:

Tipos de vivienda

a) Vivienda familiar

Se considera **vivienda familiar** toda habitación o conjunto de habitaciones y sus dependencias que ocupan un edificio o una parte estructuralmente separada del mismo y que, por la forma en que han sido construidas o transformadas, están destinadas a ser habitadas por una o varias personas y, en la fecha de referencia de la renovación padronal, no se utilizan totalmente para otros fines; si bien el recinto puede estar parcialmente destinado a otros fines (consulta médica, peluquería, sastrería, ...). Sin embargo, aquellos recintos construidos inicialmente como viviendas, pero que en la fecha de referencia se utilizan exclusivamente para otros fines (oficina, taller, almacén, ...) no serán consideradas como tales sino como locales a los efectos de esta operación.

b) Vivienda colectiva

La vivienda o edificio destinado a ser habitado por personas que no viven en familia y se encuentran sometidas a una autoridad o régimen común se considera **vivienda colectiva**.

Se consideran en este apartado las viviendas colectivas propiamente dichas como conventos, cuarteles, asilos, residencias, prisiones, etc., así como los hoteles, pensiones y establecimientos análogos siempre que haya residentes en los mismos.

Si en la vivienda colectiva se incluyen viviendas de carácter familiar (destinadas al personal directivo, administrativo o de servicio del establecimiento) serán consideradas aparte como viviendas familiares inscribiéndose sus habitantes en cuestionarios (Hoja Padronal y Estadística) independientes de los correspondientes a la vivienda colectiva. Esto no significa que en una vivienda colectiva no existan familias, como las parejas en residencias, hoteles, etc., siempre que pertenezcan al colectivo sometido al régimen común.

Tipo de establecimiento colectivo

01 Hoteles, moteles, pensiones, albergues, apartoteles, etc.

Las pensiones familiares no se consideran como establecimientos colectivos cuando

el número de huéspedes era de cinco o menos. Cuando eran más de cinco huéspedes, se rellenaron dos hojas de inscripción: una para los huéspedes y otra, para la familia propietaria de la pensión.

- 02 Colegios Mayores, residencias de estudiantes, etc.
- 03 Residencias de trabajadores.
- 04 Instituciones de enseñanza con internado (EGB, BUP, FP, academias y escuelas militares, seminarios, etc.)
- 05 Hospitales generales y hospitales especiales de corta estancia.
- 06 Hospitales psiquiátricos.
- 07 Hospitales de larga estancia (excepto psiquiátricos): geriátricos, de enfermos crónicos, etc.
- 08 Orfanatos.
- 09 Asilos o residencias de ancianos.
- 10 Instituciones para discapacitados.
- 11 Albergues para los desvalidos o marginados sociales.
- 12 Instituciones de asistencia social a la infancia, juventud, adultos.
- 13 Instituciones religiosas no incluidas anteriormente: monasterios, abadías, conventos, noviciados, etc.
- 14 Establecimientos militares (cuarteles, residencias de oficiales y suboficiales, campamentos militares).

Las personas que estaban cumpliendo su servicio militar no se inscribían puesto que el cuartel no constituye su residencia habitual.

- 15 Instituciones penitenciarias (cárceles, reformatorios, correccionales, etc)
- 16 Otros.

c) Vivienda mixta

Es aquella que cumple todos los requisitos propios de una vivienda familiar y, en la que además, se desarrolla una actividad económica.





2. Estados y notas aclaratorias de las variables con las que se clasifica a la población en este tomo



2.1. Fecha de nacimiento

Recoge día, mes y año, datos que resultan fundamentales para la determinación de la edad de la persona y de la cohorte a que pertenece.

En este tomo se utilizan tanto el año de nacimiento como las edades generadas, simples y quinquenales, calculadas desde la fecha exacta del nacimiento hasta el 1 de Mayo de 1996, fecha de referencia del Padrón Municipal y la Estadística de Población.

2.2. Título escolar

Se solicita a toda la población, para la fecha de referencia, una descripción detallada del título escolar, académico o profesional más alto que posea. Hay que reflejar, preferentemente, alguna de las titulaciones homologadas por el Ministerio de Educación y Ciencia, y se considerará que se ha alcanzado un nivel, cuando se han aprobado todos los cursos que incluye dicho nivel y, por tanto, se puede obtener el título o diploma correspondiente.

Los literales recogidos se han grabado en toda su extensión (hasta 50 caracteres), con el fin de obtener una visión lo más precisa posible del nivel académico de cada persona. Pero el problema surge a la hora de agrupar las distintas titulaciones en torno a una clasificación que las haga comparables entre sí, que permita ver su evolución en el tiempo, y sea comparable con otras zonas geográficas nacionales e internacionales.

En España no existe aún una clasificación nacional de estudios de carácter oficial, aunque existe un grupo de trabajo formado por representantes del Ministerio de Educación y Ciencia, Instituto Nacional de Estadística, Ministerio de Trabajo y Asuntos Sociales, Universidades y Comunidades Autónomas, que trabaja en la versión española de la Clasificación Internacional Normalizada de la Educación (CINE) desarrollada por la UNESCO en 1978 y actualizada en 1998. Esta versión española aún no está disponible, por lo que se ha optado por elaborar una clasificación nueva propia del Instituto de Estadística de la Comunidad de Madrid, que tenga en cuenta la CINE-78, el proyecto de nueva CINE y las orientaciones previstas para la futura clasificación nacional, de modo que cuando ésta se termine sea fácilmente convertible.

Tras las consultas necesarias a los organismos implicados en la elaboración de la clasificación nacional (Ministerio de Educación y Ciencia, INE, Universidades y Comunidades Autónomas), la clasificación resultante tiene las siguientes características:

- Permite la integración de los cuatro últimos planes de estudios (Ley 1955; L.G.E. 1970; L.R.U. 1983; L.O.G.S.E. 1990).
- Posibilita la codificación de variables relacionadas con la educación, como estudios en curso, título escolar, etc.
- Mantiene la comparabilidad en el tiempo y en el espacio. Adapta la CINE-78 y previsiblemente la futura CINE y su versión española.
- Profundiza en las enseñanzas regladas, y adicionalmente permite recoger en un Gran Grupo las no regladas.
- Está diseñada de forma flexible permitiendo con facilidad la incorporación de nuevas especialidades profesionales, carreras universitarias, etc. que puedan surgir en el futuro.

La clasificación se estructura en tres niveles, Gran Grupo, Grupo y Subgrupo. El Gran Grupo divide los niveles educativos en Grados y Ciclos. El Grupo desagrega al Gran Grupo por tipo de estudios, y el Subgrupo desarrolla las ramas o especialidades del Grupo.

Los literales obtenidos de la grabación de la pregunta Título Escolar, fueron sometidos a un proceso de codificación automática mediante un diccionario de literales creado para ese fin, a partir de los literales grabados del Censo de Población de 1991, y realimentado con los

propios literales de la Estadística de Población que no se codificaban automáticamente en una primera vuelta.

Para una correcta lectura de las tablas de esta publicación en las que aparecen las titulaciones escolares conviene tener presente varias circunstancias:

- Las titulaciones las describe cada persona en el cuestionario estadístico, sin unas instrucciones detalladas de como hacerlo y con la propia creencia personal de cuál, de entre varias titulaciones que posea, es la de mayor nivel.
- En numerosas ocasiones se señalan estudios en curso, sin disponer, por tanto, de la titulación a la que dan lugar esos estudios, o se dan por finalizados sin ser así (detectados por la imposibilidad de tener titulaciones con ciertas edades), o teniéndolas efectivamente acabadas, no lo estaban en la fecha de referencia (los trabajos de campo se prolongaron más allá de la finalización de los cursos lectivos aunque la fecha de referencia era el 1 de mayo).

En este sentido, sólo se puede disponer de algún título escolar a partir de un año de nacimiento igual o anterior a 1985, siendo la primera titulación posible la correspondiente a la Enseñanza Primaria para los nacidos como máximo en 1985, que durante el año 1996 cumplían los 11 años (aunque al ser la fecha de referencia 1 de mayo, podían haberlos cumplido o no). Esta circunstancia hace que los universos correspondientes a las tablas donde figura el Título Escolar, sea como máximo para los nacidos en 1985.

- En ocasiones, los universos a los que afectan ciertos cruces en algunas tablas son muy reducidos, distorsionando la interpretación que se pueda hacer de los resultados de esas tablas. Tal es el caso de las proporciones de analfabetismo, que aparecen en algunos municipios muy pronunciadas, sin que ello signifique situaciones especiales, sino universos sobre los que se calculan muy pequeños.
- No se preguntaba sobre los estudios en curso, por tanto no se puede obtener información sobre situaciones de escolaridad de manera directa. Sólo a través de la pregunta «Relación con la actividad económica» podrían deducirse los que estaban estudiando en ese momento si se señalaban como «Estudiantes», pero en caso de realizar además otra actividad, podrían quedar enmascarados con esa otra actividad.

2.3. Relación con la actividad económica

Se trata de una autoclasificación respecto a la actividad económica en función a las relaciones que se mantienen con ella. Las situaciones posibles y sus definiciones son las siguientes:

- *Servicio militar.*
- *Ocupado.*
Incluye las personas que durante la semana de referencia (del 24 al 30 de abril) han tenido un trabajo por cuenta ajena (asalariados) o ejercido una actividad por cuenta propia, pudiendo haber estado durante dicha semana:
 - * Trabajando al menos una hora a cambio de un sueldo, beneficio empresarial o ganancia familiar en metálico o especie.
 - * Con empleo pero sin trabajar, es decir, ausentes de su trabajo pero manteniendo un fuerte vínculo con él. Se entiende con ello que el entrevistado espera poder reincorporarse a su trabajo al término de la contingencia que origina la ausencia (enfermedad, vacaciones, suspendidos a causa de una regulación de empleo que crean poder reincorporarse a la empresa, etc.).

No son ocupadas las personas que ejerzan actividades sin un fin lucrativo (amas de casa, servicios benéficos no remunerados...).

- *Parado.*
Incluye todas las personas que durante la semana de referencia hayan cumplido estos dos requisitos:
 - * Estar sin trabajo, es decir, no han tenido un empleo por cuenta propia o ajena.
 - * Buscar trabajo, es decir, que hayan tomado medidas concretas para buscar un trabajo por cuenta propia o ajena y que estén disponibles para trabajar.

Esta categoría se subdivide en «parados buscando primer empleo» y «parados que han trabajado antes».

- *Jubilado.*
Incluye las personas que han tenido una actividad económica anterior y que por su edad u otras causas la han abandonado, siendo su medio de vida las pensiones obtenidas por la actividad anterior o por invalidez.
- *Personas que perciben una pensión distinta de la de jubilación o invalidez (viudedad, salario social, etc.).*
- *Incapacidad permanente para el trabajo (disminuidos físicos y psíquicos).*
- *Estudiante o escolar.* Personas que, sin ejercer ninguna actividad económica, reciben una instrucción sistemática en cualquier grado de educación.
- *Labores del hogar (no remuneradas).*
Se considerará una persona dentro de este epígrafe cuando realice tareas del hogar sin compensación económica por ello. El empleado en el servicio doméstico se clasificará como ocupado.
- *Otra situación.*
Es el caso de los menores no escolarizados, rentistas y todas aquellas que no estén incluidas en ninguna de las anteriores.

Es posible que una persona en la fecha de referencia se encuentre en varias de estas situaciones, debiendo optar por la que considere como principal, y en caso de duda, se clasificará en la relación que corresponda al código más bajo.

Hay que tener en cuenta que se trata de una pregunta con autoclasificación donde, por su extensión, no podían incluirse estas precisiones en el cuestionario, quedando exclusivamente circunscritas a los manuales de los agentes, y por tanto, a las personas que tuvieran alguna duda de donde clasificarse y consultasen a su agente padronal.

2.4. Ocupación

Para la población que en la pregunta «Relación con la actividad económica» contestó alguna de las categorías 22, 24 ó 25 (Ocupado, Parado que ha trabajado antes o Jubilado), se pedía una doble información acerca de su ocupación principal. Una, la autoclasificación en una categoría de entre una lista de precódigos incluida en el cuestionario, y otra la descripción de forma extensa, en una pregunta abierta, de su ocupación.

El concepto de ocupación entraña alguna dificultad práctica para su concreción, y viene definida como el conjunto de tareas desempeñadas en un trabajo. Se refiere por tanto a la ocupación u oficio, no a la titulación académica, ni tampoco a la situación de empleo. No obstante, en algunos casos, la ocupación puede coincidir con la titulación.

Para la codificación de la ocupación se ha utilizado la Clasificación Nacional de Ocupaciones de 1994 (C.N.O./94) a tres dígitos elaborada por el Instituto Nacional de Estadística. Esta clasificación es de uso obligatorio en el ámbito de la Ley de la Función Estadística Pública a partir de Mayo de 1994.

Con la autoclasificación se recoge la ocupación según los Grupos Principales de la Clasificación Nacional de Ocupaciones 1994 (CNO-94), mientras que con la descripción se pretende llegar al nivel de Subgrupos de la CNO-94 (clasificación a tres dígitos).

La simultaneidad de las dos formas de clasificarse respecto a la misma materia original, lógicamente, múltiples situaciones en la respuesta: sólo se contesta al autorrellenado, sólo a la descripción, a ambas siendo compatibles o a ambas siendo incompatibles.

Para tratar adecuadamente esta rica información de ocupaciones, se ha procedido a la codificación de literales de la pregunta abierta, mediante una codificación automática con un diccionario de ocupaciones creado a partir de los literales grabados en el Censo de 1991, recodificados a CNO-94, y alimentado con los literales recogidos en la Estadística de Población 1996 que no eran codificados en una primera vuelta. Para esta codificación automática se tenía en cuenta el valor del precódigo si existían varias posibilidades de clasificación, siempre que ese precódigo no estuviese en contradicción con el posible código extenso, pues de lo contrario, siempre ha tenido prioridad la descripción extensa de la ocupación. Las variables «Relación con los medios de producción», código asignado de «Título escolar», y precódigo y código asignado de «Rama de actividad», también se han tenido en cuenta a la hora de decidir entre posibles asignaciones de códigos.

El análisis pormenorizado de la codificación de la Estadística de Población 1996 de la Comunidad de Madrid, se puede encontrar en un documento elaborado por este Instituto bajo el título «Codificación del Padrón Municipal de Habitantes de 1996 y Hoja Estadística de la Comunidad de Madrid».

A la hora de interpretar correctamente las ocupaciones que aparecen en las tablas de este tomo, conviene tener presente las siguientes circunstancias:

- La definición de la ocupación que desarrolla, que cada persona ha señalado en el cuestionario estadístico, estará sesgada por la capacidad de discernir entre profesión y ocupación, en muchas ocasiones bastante compleja. Además, en ocasiones se habrá señalado la titulación académica («licenciado», «perito», etc.), en otras la situación de empleo («funcionario», «empleado», «obrero», etc.), o lo señalado en el contrato de trabajo aunque no sean esas las tareas que se realizan.
- De tener varias situaciones en relación con la actividad laboral, como estudiante y ocupado, la determinación de cuál es la principal vendrá dada por la percepción personal de cada situación (los estudiantes que realizan trabajos para mantener sus estudios, probablemente se clasificarán como estudiantes, por lo que no señalarán ocupación).
- En caso de tener varias ocupaciones, los criterios a la hora de decidirse por la inscripción de uno de ellos, probablemente no será homogénea para toda la población, lo que afectaría a los volúmenes de las distintas ocupaciones.

2.5. Condición socioeconómica

Es una variable derivada de la relación con la actividad, la ocupación, la situación profesional y la rama de actividad de la empresa. Con ella se agrupa a la población en tipologías homogéneas respecto a la actividad económica, en función de su ocupación y de la relación que mantenga con los medios de producción, diferenciando el sector agrícola del resto de sectores económicos.

Esta variable supone una profundización de la mera «Relación con la actividad» que sólo diferencia a la población activa en ocupados y parados, sin tener en cuenta en qué se está ocupado y si se es propietario de los medios de producción o contratado por él. No llega a ser una clasificación en clases sociales al estilo tradicional puesto que faltan otros elementos intervinientes que los meramente económicos.

Al tener una relación tan estrecha con la actividad laboral, solamente se genera para la población de 16 y más años.

La clasificación de Condición Socioeconómica utilizada en esta publicación es una versión actualizada de la utilizada por este Instituto en el Censo de Población de 1991, modificada en función de la nueva CNO-94 y CNAE-93, y adaptada, en todo lo posible, a la utilizada por la EPA del INE, extendida a los inactivos.

La utilización de esta clasificación, cuyo núcleo central es coincidente con la de la EPA, obedece más a un criterio utilitarista que permita ciertas comparaciones en el espacio y en el tiempo, que al convencimiento de su utilidad teórica. Creemos que es necesario contar con una variable de estructuras teóricas sólidas que permitan definir a la población de una manera clara en función de parámetros objetivables y estables en el tiempo. Desde ese convencimiento, este Instituto está estudiando la posibilidad de poner en marcha un proyecto para la creación de una nueva Condición Socioeconómica que cuente con el consenso de los especialistas en materia social, laboral y económica, y que permita al conjunto de la sociedad utilizarla como característica básica de los grupos sociales.

2.6. Tipo de hogar (en relación al número de familias)

En esta clasificación se categorizan los hogares según el número y estructura de las otras unidades que integran los mismos: familias y núcleos, señalando la presencia o no de personas fuera de los núcleos existentes y completándola con su relación de parentesco.

El emparentamiento está aquí definido en relación con la persona de referencia. En hogares sin núcleo si la/s persona/s que no son persona de referencia tienen una relación de parentesco con la de referencia, el hogar será del tipo «Todas emparentadas». Si por el contrario la/s persona/s que no son persona de referencia tienen una relación de no parentesco con la de referencia, el hogar será del tipo «Todas no emparentadas». Naturalmente, la presencia de personas de ambos tipos dará lugar a hogares del tipo «Alguna emparentada y alguna no emparentada». En hogares con algún núcleo, si la persona o personas que no pertenecen al mismo tienen una relación de parentesco con la persona de referencia, el hogar

será del tipo «Todas emparentadas». Si por el contrario la persona o personas que no pertenecen a núcleo tienen una relación de no parentesco con la persona de referencia, el hogar será del tipo «Todas no emparentadas». Naturalmente, la presencia de personas de ambos tipos dará lugar a hogares del tipo «Alguna emparentada y alguna no emparentada». En caso de no pertenecer a ningún núcleo, a la persona de referencia se la considera en la contabilización como emparentada.

Respecto al término «ascendiente», se considera como ascendiente de un núcleo, a una persona no perteneciente al mismo que es padre o madre de uno de los miembros de la pareja (en núcleos de matrimonio o pareja), de la madre (en núcleos de madre sola con hijos) o del padre (en núcleos de padre solo con hijos).

2.7. Notas a las tablas

Debido al gran volumen de información que implica la tabulación efectuada para este tomo, se ha estimado más conveniente incluir sólo la siguiente selección:

- tabla 4001 a nivel de municipios, entidades, núcleos, sectores urbanos; municipios, distritos y secciones censales; zonas de salud: áreas, distritos y zonas básicas; zonas de servicios sociales: áreas, distritos, demarcaciones y zonas; zonas de transporte; códigos postales.
- tablas 4002, 4003, 4004, 4005, 4006, 4007 y 4008 a nivel de municipios y entidades.

En el CD que recoge este tomo se pueden obtener todas las tablas, para todas las zonificaciones que se han descrito en la tabla 4001. Asimismo, es posible acceder a toda la información a través de la página web del Instituto de Estadística (<http://www.comadrid.es/iestadis>).

Tabla 4001.—En relación a los valores de «Superficie», a nivel de municipio, se pueden observar unas leves diferencias con las que aparecen en la tabla 1001 (del tomo 1), debido a la utilización para este tomo de bases de datos más actualizadas.

En la tabla 4008 se han utilizado los siguientes índices:

- Proporción de masculinidad:

$$\frac{\text{HOMBRES}}{\text{MUJERES}} \times 100$$

- Proporción de reemplazamiento:

$$\frac{\text{Población 15 a 39 años}}{\text{Población 40 a 64 años}}$$

- Proporción de dependencia:

$$\frac{\text{Menores de 15 años + Mayores de 64 años}}{\text{Población de 15 a 64 años}}$$

- Proporción de analfabetismo:

$$\frac{\text{Población no sabe leer ni escribir}}{\text{Población nacida en 1985 y anteriormente}} \times 100$$

- Proporción de actividad:

$$\frac{\text{Población activa}}{\text{Población de 16 años y más}} \times 100$$

— Proporción de ocupación:

$$\frac{\text{Población ocupada}}{\text{Población activa}} \times 100$$

— Proporción de paro:

$$\frac{\text{Población parada}}{\text{Población activa}} \times 100$$



3. Clasificaciones utilizadas



CLASIFICACIÓN DE LA RELACIÓN CON LA ACTIVIDAD ECONÓMICA

- Servicio militar
- Ocupado
- Parado buscando primer empleo
- Parado ha trabajado antes
- Jubilado (percibiendo pensión de jubilación o invalidez)
- Percibe pensión distinta de jubilación o invalidez
- Incapacidad permanente para el trabajo
- Estudiante, escolar
- Labores del hogar (no remuneradas)
- Otra situación (menor no escolarizado, rentista,...)

CLASIFICACIÓN DEL TÍTULO ESCOLAR

Clasif. reducida (10 estados)

- Enseñanza Infantil
- Enseñanza de Primer Grado
- Enseñanza de Segundo Grado, Primer Ciclo
- Enseñanza de Segundo Grado, Segundo Ciclo
- Enseñanza de Tercer Grado, Primer Ciclo, No equivalente a Enseñanza Universitaria
- Enseñanza de Tercer Grado, Primer Ciclo, Universitaria o equivalente
- Enseñanza de Tercer Grado, Segundo Ciclo, Universitaria o equivalente
- Enseñanza de Tercer Grado, Tercer Ciclo, Universitaria o equivalente
- Otras enseñanzas no regladas
- Sin estudios

CLASIFICACIÓN DE LA CONDICIÓN SOCIOECONÓMICA

- Empresarios agrarios con asalariados
- Empresarios agrarios sin asalariados
- Miembros de cooperativas agrarias
- Directores y jefes de explotaciones agrarias
- Resto de trabajadores de explotaciones agrarias
- Profesionales, técnicos y asimilados que ejercen su actividad por cuenta propia, con o sin asalariados
- Empresarios no agrarios con asalariados
- Empresarios no agrarios sin asalariados
- Miembros de cooperativas no agrarias
- Directores y gerentes de establecimientos no agrarios, altos funcionarios de la Administración Pública, Comunidades Autónomas y Corporaciones Locales
- Profesionales, técnicos y asimilados que ejercen su actividad por cuenta ajena
- Profesionales en ocupaciones exclusivas de la Administración Pública
- Resto del personal administrativo y comercial
- Resto del personal de los servicios

- Contraмаestres y capataces de establecimientos no agrarios
- Operarios cualificados y especializados de establecimientos no agrarios
- Operarios sin especialización de establecimientos no agrarios
- Profesionales de las Fuerzas Armadas
- Personas que buscan empleo por primera vez
- Personas económicamente activas que no pueden clasificarse en alguna de las rúbricas anteriores
- Inactivos no dependientes de otras personas (jubilados, ...)
- Inactivos dependientes de otras personas (sin ingresos propios)
- Otros inactivos
- Servicio militar

CLASIFICACIÓN DE LA RAMA DE ACTIVIDAD ECONÓMICA

Clasif. reducida (17 estados)

- Agricultura, ganadería, caza y selvicultura
- Pesca Industrias extractivas Industria manufacturera
- Producción y distribución de energía eléctrica, gas y agua
- Construcción
- Comercio; reparación de vehículos de motor, motocicletas y ciclomotores y artículos personales y de uso doméstico
- Hostelería
- Transporte, almacenamiento y comunicaciones
- Intermediación financiera
- Actividades inmobiliarias y de alquiler, servicios empresariales
- Administración pública, Defensa y Seguridad Social obligatoria
- Educación
- Actividades sanitarias y veterinarias, servicios sociales
- Otras actividades sociales y de servicios prestados a la Comunidad, servicios personales
- Hogares que emplean personal doméstico
- Organismos extraterritoriales

CLASIFICACIÓN DE LA OCUPACIÓN

Clasif. reducida (10 estados)

- Dirección de las empresas y de las Administraciones Públicas
- Técnicos y profesionales científicos e intelectuales
- Técnicos y profesionales de apoyo
- Empleados de tipo administrativo
- Trabajadores de los servicios de restauración, personales, protección y vendedores de los comercios
- Trabajadores cualificados en la agricultura y en la pesca
- Artesanos y trabajadores cualificados de las industrias manufactureras, la construcción y la minería, excepto los operadores de instalaciones y maquinaria
- Operadores de instalaciones y maquinaria y montadores
- Trabajadores no cualificados
- Fuerzas Armadas

CLASIFICACIÓN DEL TIPO DE HOGAR (EN RELACIÓN AL NÚMERO DE FAMILIAS)

- Hogares no familiares, unipersonales
- Hogares no familiares, con dos o más personas
- Hogares con una familia, sin núcleo, sin otras personas no emparentadas
- Hogares con una familia, sin núcleo, con otras personas no emparentadas
- Hogares con una familia, con un núcleo, sin otras personas, matrimonio o pareja sin hijos

- Hogares con una familia, con un núcleo, sin otras personas, matrimonio o pareja con hijos
- Hogares con una familia, con un núcleo, sin otras personas, padre solo con hijos
- Hogares con una familia, con un núcleo, sin otras personas, madre sola con hijos
- Hogares con una familia, con un núcleo, con otras personas todas emparentadas, algún ascendiente
- Hogares con una familia, con un núcleo, con otras personas todas emparentadas, ningún ascendiente
- Hogares con una familia, con un núcleo, con otras personas ninguna emparentada, alguna del servicio doméstico
- Hogares con una familia, con un núcleo, con otras personas ninguna emparentada, ninguna del servicio doméstico
- Hogares con una familia, con un núcleo, con otras personas alguna emparentada y alguna no emparentada
- Hogares con una familia, con dos núcleos, sin otras personas
- Hogares con una familia, con dos núcleos, con otras personas, todas emparentadas, algún ascendiente
- Hogares con una familia, con dos núcleos, con otras personas, todas emparentadas, ningún ascendiente
- Hogares con una familia, con dos núcleos, con otras personas, ninguna emparentada, alguna del servicio doméstico
- Hogares con una familia, con dos núcleos, con otras personas, ninguna emparentada, ninguna del servicio doméstico
- Hogares con una familia, con dos núcleos, con otras personas, alguna emparentada y alguna no emparentada
- Hogares con una familia, con más de dos núcleos, sin otras personas
- Hogares con una familia, con más de dos núcleos, con otras personas, todas emparentadas, algún ascendiente
- Hogares con una familia, con más de dos núcleos, con otras personas, todas emparentadas, ningún ascendiente
- Hogares con una familia, con más de dos núcleos, con otras personas, ninguna emparentada, alguna del servicio doméstico
- Hogares con una familia, con más de dos núcleos, con otras personas, ninguna emparentada, ninguna del servicio doméstico
- Hogares con una familia, con más de dos núcleos, con otras personas, alguna emparentada y alguna no emparentada
- Hogares con más de una familia, con un núcleo
- Hogares con más de una familia, con dos núcleos, ninguno en la familia principal
- Hogares con más de una familia, con dos núcleos, uno en la familia principal
- Hogares con más de una familia, con más de dos núcleos

ÁREAS DE SALUD

01- SURESTE

Ambite
Arganda del Rey
Belmonte de Tajo
Brea de Tajo
Campo Real
Carabaña
Estremera
Fuentidueña de Tajo

Loeches
Madrid (distritos 03,13,14,18 y 19)
Morata de Tajuña
Nuevo Baztán
Olmeda de las Fuentes
Orusco
Perales de Tajuña
Pozuelo del Rey

Rivas-Vaciamadrid
Tielmes
Valdaracete
Valdilecha
Villamanrique de Tajo
Villar del Olmo
Villarejo de Salvanés

02- CENTRO-NORTE

Coslada
Madrid (distritos 04,05)

Mejorada del Campo
Villaconejos

San Fernando de Henares

03- ESTE

Alcalá de Henares
Anchuelo
Camarma de Esteruelas
Corpa
Meco

Pezuela de las Torres
Santorcaz
Santos de la Humosa
Torrejón de Ardoz

Torres de la Alameda
Valdeavero
Valverde de Alcalá
Villanueva de la Cañada

04 - NORESTE

Madrid (distritos 15, 16, 20 y 21)

05 - NORTE

La Acebeda
Ajalvir
Alameda del Valle
Alcobendas
Algete
El Atazar
El Berrueco
Berzosa del Lozoya
El Boalo
Braojos
Buitrago del Lozoya
Bustarviejo
Cabanillas de la Sierra
La Cabrera
Canencia
Cervera de Buitrago
Cobeña
Colmenar Viejo
Daganzo de Arriba
Fresno de Torote
Fuente el Saz de Jarama
Garganta de los Montes

Gargantilla del Lozoya
Gascones
Guadalix de la Sierra
La Hiruela
Horcajo de la Sierra
Horcajuelo de la Sierra
Lozoya
Lozoyuela-Navas-Sieteiglesias
Madarcos
Madrid (distritos 06 y 08)
Manzanares el Real
Mirafleres de la Sierra
El Molar
Montejo de la Sierra
Navalafuente
Navarredonda
Paracuellos de Jarama
Patones
Pedrezuela
Pinilla del Valle
Piñuécar
Prádena del Rincón

Puebla de la Sierra
Puentes Viejas
Rascafría
Redueña
Ribatejada
Robledillo de la Jara
Robregordo
San Agustín de Guadalix
San Sebastián de los Reyes
La Serna del Monte
Somosierra
Soto del Real
Talamanca de Jarama
Torrelaguna
Torremocha de Jarama
Tres Cantos
Valdemanco
Valdeolmos - Alalpardo
Valdepiélagos
Valdetorres de Jarama
El Vellón
Venturada
Villavieja del Lozoya

06 - OESTE

Alpedrete
Becerril de la Sierra
Boadilla del Monte
Brunete
Cercedilla
Colmenarejo
Collado Mediano
Collado - Villalba
El Escorial
Fresnedillas de la Oliva
Galapagar

Guadarrama
Hoyo de Manzanares
Madrid (distrito 09)
Majadahonda
Los Molinos
Morazarzal
Navacerrada
Navalagamella
Pozuelo de Alarcón
Quijorna
Robledo de Chavela

Las Rozas de Madrid
San Lorenzo del Escorial
Santa María de la Alameda
Torrelodones
Valdemaqueda
Valdemorillo
Villanueva de la Cañada
Villanueva del Pardillo
Zarzalejo

07 - CENTRO - OESTE
Madrid (distritos 01, 07 y 10)

08 - SUROESTE I

El Álamo
Alcorcón
Aldea del Fresno
Arroyomolinos
Cadalso de los Vidrios
Cenicientos
Colmenar del Arroyo

Chapinería
Leganés (distrito 06, sección 009)
Móstoles
Navalcarnero
Navas del Rey
Pelayos de la Presa
Rozas de Puerto Real

San Martín de Valdeiglesias
Sevilla la Nueva
Villa del Prado
Villamanta
Villamantilla
Villavieja del Lozoya
Villaviciosa de Odón

09 - SUROESTE II

Fuenlabrada
Humanes

Leganés

Moraleja de Enmedio

10 - SUR I

Batres
Casarrubuelos
Cubas
Getafe

Griñón
Parla
Pinto
Serranillos del Valle

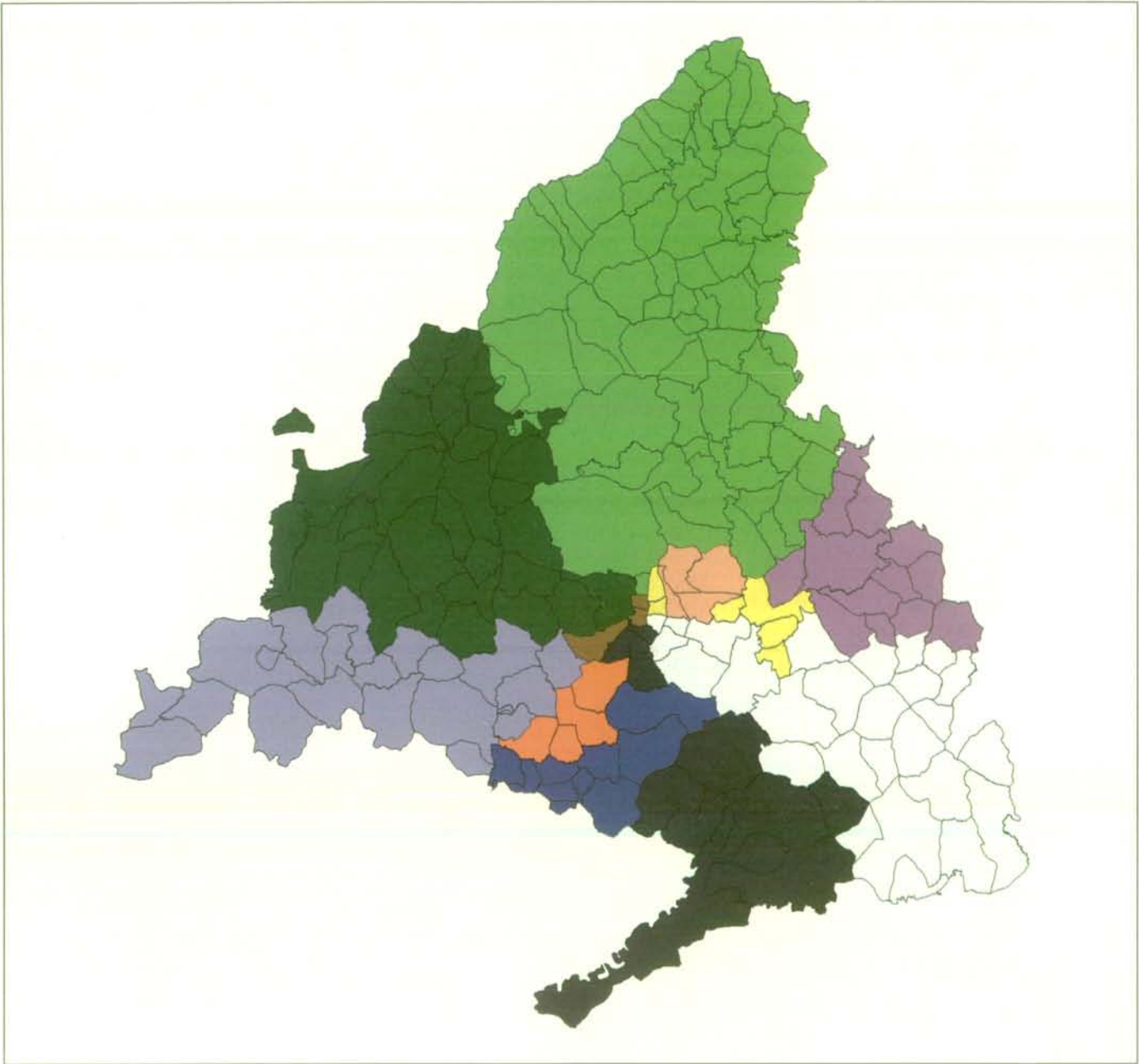
Torrejón de la Calzada
Torrejón de Velasco

11 - SUR II

Aranjuez
Ciempozuelos
Colmenar de Oreja
Chinchón

Madrid (distritos 02, 11, 12 y 17)
San Martín de la Vega
Titulcia
Valdelaguna

Valdemoro
Villaconejos



ÁREAS DE SALUD

- | | |
|---|---|
|  01-Sureste |  07-Centro-Oeste |
|  02-Centro-Norte |  08-Suroeste I |
|  03-Este |  09-Suroeste II |
|  04-Noreste |  10-Sur I |
|  05-Norte |  11-Sur II |
|  06-Oeste | |

ÁREAS DE SERVICIOS SOCIALES

1 - NORTE

Acebeda (La)
Ajalvir
Alameda del Valle
Alcobendas
Algete
Alpedrete
Atazar (El)
Becerril de la Sierra
Berruero (El)
Berzosa del Lozoya
Boalo (El)
Braojos
Buitrago del Lozoya
Bustarviejo
Cabanillas de la Sierra
Cabrera (La)
Camarma de Esteruelas
Canencia
Cercedilla
Cervera de Buitrago
Cobeña
Colmenar Viejo
Collado Mediano
Collado Villalba
Daganzo de Arriba
Fresno de Torote
Fuente El Saz de Jarama
Garganta de los Montes

Gargantilla del Lozoya
Gascones
Guadalix de la Sierra
Guadarrama
Hiruela (La)
Horcajo de la Sierra
Horcajuelo de la Sierra
Hoyo de Manzanares
Lozoya
Lozoyuela-Navas-Sieteiglesias
Madarcos
Manzanares El Real
Meco
Miraflor de la Sierra
Molar (El)
Molinos (Los)
Montejo de la Sierra
Moralzarzal
Navacerrada
Navalafuente
Navarredonda
Nuevo Baztán
Olmeda de las Fuentes
Paracuellos de Jarama
Patones
Pedrezuela
Pinilla del Valle
Piñuécar

Prádena del Rincón
Puebla de la Sierra
Puentes Viejas
Rascafría
Redueña
Ribatejada
Robledillo de la Jara
Robregordo
San Agustín del Guadalix
San Sebastián de los Reyes
Santos de la Humosa (Los)
Serna del Monte (La)
Somosierra
Soto del Real
Talamanca de Jarama
Torrelaguna
Torrelodones
Torremocha de Jarama
Tres Cantos
Valdeavero
Valdemanco
Valdeolmos-Alalpardo
Valdepiélagos
Valdetorres de Jarama
Vellón (El)
Venturada
Villavieja del Lozoya

2 - OESTE

Álamo (El)
Alcorcón
Boadilla del Monte
Brunete
Cadalso de los Vidrios
Ceniceros
Colmenar del Arroyo
Colmenarejo
Chapinería
Escorial (El)
Fresnedillas
Galapagar
Majadahonda

Móstoles
Navalagamella
Navalcarnero
Navas del Rey
Pelayos de la Presa
Pozuelo de Alarcón
Quijorna
Robledo de Chavela
Rozas de Madrid (Las)
Rozas del Puerto Real
San Lorenzo del Escorial
San Martín de Valdeiglesias

Santa María de la Alameda
Sevilla la Nueva
Valdemaqueda
Valdemorillo
Villa del Prado
Villamanta
Villamantilla
Villanueva de la Cañada
Villanueva de Perales
Villanueva del Pardillo
Villaviciosa de Odón
Zarzalejo

3 - SUR

Arroyomolinos
Batres
Casarrubuelos
Cubas
Fuenlabrada
Getafe

Griñón
Humanes de Madrid
Leganés
Moraleja de Enmedio
Parla
Pinto

Serranillos del Valle
Sevilla la Nueva
Torrejón de la Calzada
Torrejón de Velasco

4 - ESTE

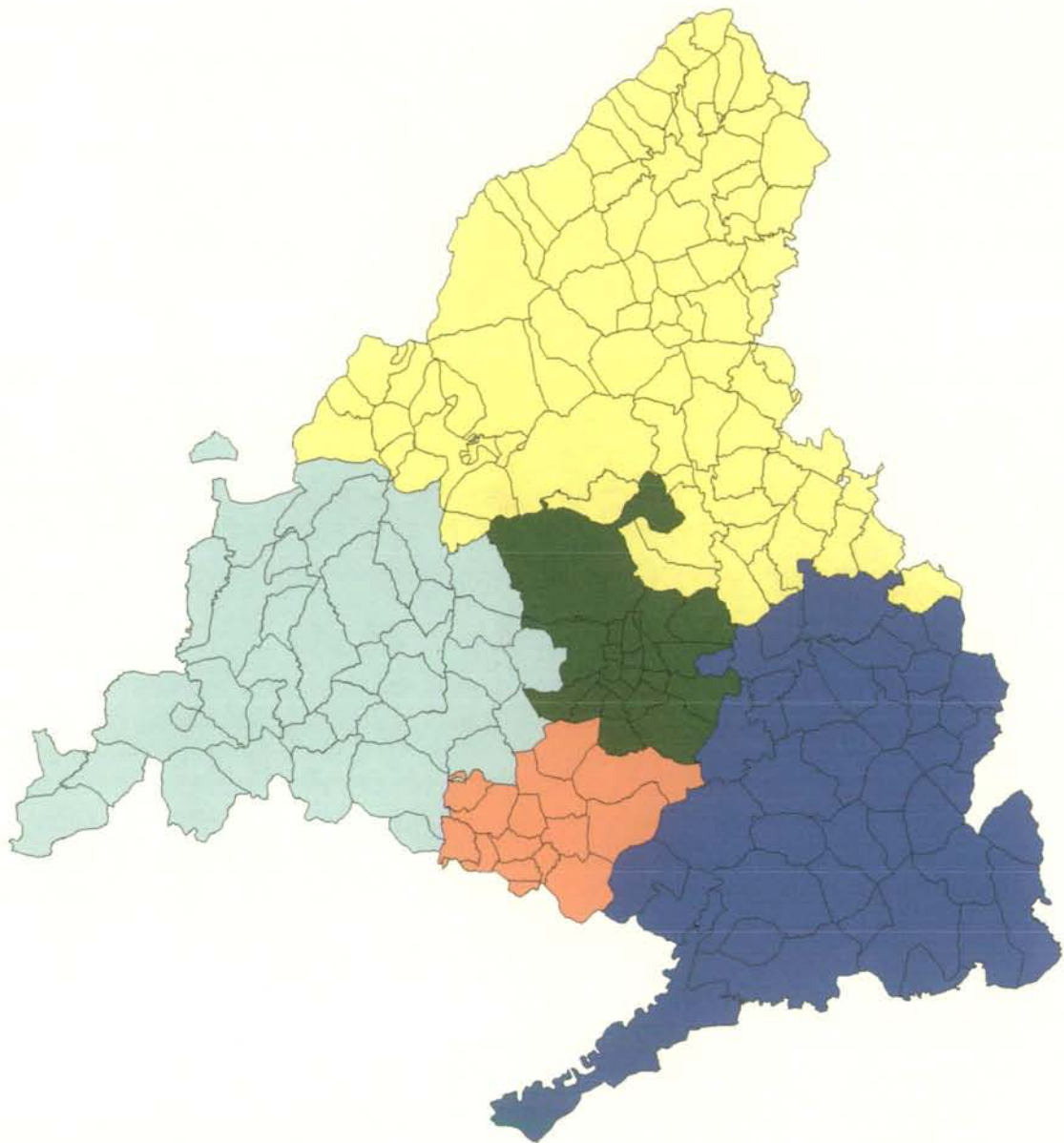
Alcalá de Henares
Ambite
Anchuelo
Aranjuez
Arganda del Rey
Belmonte de Tajo
Brea de Tajo
Campo Real
Carabaña
Ciempozuelos
Colmenar de Oreja
Corpa
Coslada
Chinchón
Estremera
Fuentidueña de Tajo

Loeches
Mejorada del Campo
Morata de Tajuña
Nuevo Baztán
Olmeda de las Fuentes
Orusco
Perales de Tajuña
Pezuela de las Torres
Pozuelo del Rey
Rivas-Vaciamadrid
San Fernando de Henares
San Martín de la Vega
Santorcaz
Tielmes
Torrejón de Ardoz

Torres de la Alameda
Valdaracete
Valdelaguna
Valdemoro
Valdilecha
Valverde de Alcalá
Velilla de San Antonio
Villaconejos
Villalbilla
Villamanrique de Tajo
Villar del Olmo
Villarejo de Salvanés

5 - MADRID CAPITAL

Madrid



ÁREAS DE SERVICIOS SOCIALES

1-Norte

2-Oeste

3-Sur

4-Este

5-Madrid capital





4. Cuestionario Padronal y Hoja Estadística 1996
y Decreto 55/1995 del Consejero de
Hacienda sobre la Estadística de Población



FINALIDAD E IMPORTANCIA DEL PADRÓN MUNICIPAL

El Padrón es el registro que acredita la residencia y el domicilio de los vecinos del municipio a todos los efectos administrativos. La inscripción en el Padrón confiere el derecho a disfrutar de los servicios municipales y de los que deban prestar otras Administraciones Públicas, y sirve para actualizar el Censo Electoral.

El vecino tiene derecho a conocer la información que consta en el Padrón sobre su persona y a exigir su rectificación cuando sea errónea o incorrecta. Los datos que usted refleje en esta hoja permitirán la actualización del Padrón de su municipio.

NORMATIVA LEGAL

La Ley 4/1996, de 10 de Enero, por la que se modifica la Ley 7/1985, de 2 de Abril, Reguladora de las Bases de Régimen Local, y los Reales decretos 280/1995, de 24 de Febrero, y 6/1996, de 15 de enero, imponen a todos los Ayuntamientos la renovación de los Padrones para actualizar sus datos, a fin de que coincidan con la situación real de la población en la fecha de 1 de mayo de 1996.

La cumplimentación de las hojas padronales es una obligación de los vecinos, por lo que los Ayuntamiento están legalmente facultados para sancionar las negativas, omisiones o falsedades contrarias a este deber ciudadano.

CONSEJOS PARA CUMPLIMENTAR LA HOJA.

- En la hoja deben inscribirse todas las personas que residen habitualmente en la vivienda, incluso aunque el día 1 de mayo de 1996 se encuentren ausentes con carácter temporal. Cumplimente todos los datos referentes a cada persona, con arreglo a su situación el día 1 de mayo de 1996; no inscriba a los nacidos a partir de esa fecha, inscriba a los fallecidos con posterioridad, etc.
- Ninguna persona debe inscribirse en más de un municipio. Aquellos que ocasionalmente el 1 de mayo de 1996 se encuentren en un municipio distinto al que residen, sólo habrán de inscribirse en el de su residencia habitual. Quienes residen en más de un municipio se inscribirán en el que residen durante más tiempo al año.

- El Agente Padrónal, debidamente identificado, que le entregará y recogerá estas hojas, también le puede asesorar y ayudar a cumplimentarlas. Si lo prefiere, puede Vd. recurrir al teléfono de información que se ha instalado especialmente para asesorarle en todas las dudas que le surjan en relación con la renovación del Padrón.

CÓDIGOS DE NIVEL DE INSTRUCCIÓN

1. No sabe leer ni escribir.
2. Sin estudios.
3. Enseñanza primaria (5 cursos de EGB o equivalentes, certificado de escolaridad).
4. Enseñanza secundaria (Primer ciclo de ESO, Graduado escolar, EGB completa, Bachiller elemental, o equivalentes).
5. Formación Profesional primer grado, Oficialía Industrial.
6. Formación Profesional segundo grado, Maestría Industrial.
7. Bachiller Superior, B.U.P.
8. Arquitecto e ingenieros técnicos.
9. Diplomados de escuelas universitarias.
10. Arquitecto e Ingeniero Superior.
11. Licenciado Universitario.
12. Titulaciones de estudios de postgraduados o especialización para licenciados.
13. Doctorado.
14. Otros no especificados anteriormente (academias, titulaciones no homologadas).

CÓDIGOS DE PARENTESCO

20. Cónyuge o pareja.
21. Hijo/a.
22. Padre/madre.
23. Suegro/a.
24. Yerno/a.
25. Nieto/a.
26. Abuelo/a.
27. Hermano/a.
28. Tío/a.
29. Sobrino/a.
30. Primo/a.
31. Otro pariente.
32. Servicio doméstico.
33. Huesped.
34. Otra relación no emparentada.

EJEMPLOS

1. La persona 2 continúa residiendo en la vivienda. Sus datos aparecen erróneos con el nombre y fecha de nacimiento. Es profesora de E.G.B. (y por lo tanto su máximo nivel de estudios está entre los comprendidos en el código 9), cónyuge de la persona que figura en el apartado 1 de la hoja y su madre reside con ella, figurando en quinto lugar.

Nº Orden 02	Nombre: ROBARTO ROSA	Fecha de nacimiento: 15-4-1923	Provincia de nacimiento: CADIZ	Tipo de documento de identidad: <input checked="" type="checkbox"/> D.N.I. <input type="checkbox"/> Pasaporte <input type="checkbox"/> P. Resid.	Parentesco con la primera persona (código en reverso): 20
1º Apellido: ALARCON	Municipio (o país) de nacimiento: CHIPIONA	Municipio (o país) de nacimiento: CHIPIONA	País de Nacionalidad: ESPAÑA	Si alguna de estas personas reside en la vivienda indique su número de orden: Su cónyuge o pareja nº 01 Su padre nº 01 Su madre nº 05	
2º Apellido: ACEDO	Si ya no reside en esta vivienda, indique la causa de baja: <input type="checkbox"/> Cambio de domicilio dentro del municipio <input type="checkbox"/> Cambio a otro domicilio <input type="checkbox"/> Delación <input type="checkbox"/> Otra	Si ya no reside en esta vivienda, indique la causa de baja: <input type="checkbox"/> Cambio de domicilio dentro del municipio <input checked="" type="checkbox"/> Cambio a otro domicilio <input type="checkbox"/> Delación <input type="checkbox"/> Otra		Nivel de estudios terminados (Código en reverso): 09	
	Sexo: Hombre <input type="checkbox"/> Mujer <input checked="" type="checkbox"/>				

2. La persona 4 ya no reside en este domicilio porque contrajo matrimonio y se fue a residir a otra vivienda, pero dentro del municipio.

Nº Orden
04

Nombre: **DAVID**

1º Apellido: **YUSTE**

2º Apellido: **ALARCON**



ESTADÍSTICA DE POBLACIÓN COMUNIDAD DE MADRID. 1996

FINALIDAD E IMPORTANCIA DE LA ESTADÍSTICA DE POBLACIÓN

Las estadísticas regulares de población son un instrumento básico para diversos fines: a) trabajos de planificación y gestión de los servicios públicos (educación, asistencia sanitaria, transporte, servicios sociales; etc.); b) evaluación del impacto de las acciones económicas sobre la población y el mercado de trabajo; y c) conocimiento de la evolución de la realidad socioeconómica de la Comunidad de Madrid y de cada uno de sus ámbitos territoriales.

Dicha información es necesaria para la administración, pero también lo es para las empresas, para los investigadores y para mejorar la información de los ciudadanos sobre la sociedad madrileña.

Se trata de una información convencional que se viene recogiendo desde el último medio siglo cada cinco años y que tiene una gran demanda.

Información protegida por
SECRETO ESTADÍSTICO
 Ley 17/1985

Códigos de ESTADO CIVIL

- 1 Soltero/a
- 2 Casado/a
- 3 Viudo/a
- 4 Separado/a legalmente
- 5 Divorciado/a

Códigos de RELACIÓN CON LA ACTIVIDAD ECONÓMICA

- 21 Servicio militar
- 22 Ocupado
- 23 Paredo buscando primer empleo
- 24 Paredo ha trabajado antes
- 25 Jubilado (percibiendo pensión jubilación o invalidez)
- 26 Percibe pensión distinta de jubilación o invalidez
- 27 Incapacitado permanentemente para el trabajo
- 28 Estudiante escolar
- 29 Labores del hogar (no remuneradas)
- 30 Otra situación (menor no escolarizado / rentista, ...)

NORMATIVA LEGAL

La presente estadística está dispuesta de acuerdo con el Decreto 35/1985 del Consejo de Gobierno de la Comunidad de Madrid, en virtud de lo establecido por el art. 26.23 del Estatuto de Autonomía de la Comunidad de Madrid y del art. 28.1 de la Ley 12/1985 de Estadística de la Comunidad de Madrid.

Debido a la importancia e interés general de esta información y de acuerdo a la anterior normativa, la respuesta a estos cuestionarios es de carácter obligatorio. Los resultados de la presente estadística solo tienen interés y solo estarán disponibles de forma numérica y agregada, garantizándose la confidencialidad de la información suministrada de acuerdo con la Ley de Estadística antes citada (arts. 15 a 22).

Todos los ciudadanos deben ser suficientemente informados de los objetivos de dicha estadística, de la normativa que la determina y hace obligatoria, y de las garantías de confidencialidad que establece la legislación. Además de lo señalado en este impreso puede solicitarse información adicional al agente censal y a los teléfonos dispuestos por el Instituto de Estadística de la Comunidad de Madrid para recibir informaciones o incidencias.

CONSEJOS PARA CUMPLIMENTAR EL CUESTIONARIO

¿Quiénes deben inscribirse en el reverso del presente cuestionario?: todas las personas que tengan su residencia principal en la vivienda del encabecamiento el día 1 de Mayo de 1996, incluidos todos los menores. Añada las personas que residen en esta vivienda y no figuren, y solicite hojas adicionales si son necesarias.

Actualice la relación de residentes en las viviendas de la misma forma que se hace con el Padrón y complete sus datos.

Para disponer de una estadística de calidad es importante que detalle por extenso los datos solicitados, además de señalar el código.

Códigos de clasificación de OCUPACIÓN PRINCIPAL

- A. Dirección de las administraciones públicas y de empresas de 10 o más asalariados.
- B. Gerencia de empresas sin asalariados.
- C. Profesiones asociadas a titulación universitaria superior.
- D. Profesiones asociadas a titulación universitaria de grado medio.
- E. Otros técnicos y profesionales.
- F. Empleados de tipo administrativo.
- G. Trabajadores de los servicios de restauración y de servicios personales.
- H. Dependientes de comercio y similares.
- I. Trabajadores cualificados en la agricultura y la pesca.
- J. Trabajadores cualificados en la construcción, excepto operadores de maquinaria.
- K. Trabajadores cualificados de las industrias extractivas, de la metalurgia, la construcción de maquinaria y asmiados.
- L. Trabajadores cualificados de las industrias de artes gráficas, textil y de la confección, de la elaboración de alimentos, ebanistas, artesanos y otros asmiados.
- M. Operadores de instalaciones industriales, de maquinaria fija, montadores y ensambladores.
- N. Conductores y operadores de maquinaria móvil.
- O. Trabajadores no cualificados en servicios (excepto transportes).
- P. Peones de la agricultura, pesca, construcción, industrias manufactureras y transportes.
- Q. Fuerzas Armadas.

Código de clasificación de RAMA DE ACTIVIDAD.

50. Agricultura, ganadería, caza y selvicultura y pesca.
51. Industria extractiva.
52. Industria de alimentación, bebidas y tabaco.
53. Industria textil, confección, cuero y calzado.
54. Industria de madera y corcho (excepto muebles).
55. Industria de papel, edición, artes gráficas y reproducción de soportes grabados.
56. Coquerías, refino de petróleo, tratamiento combustibles nucleares.
57. Industria química, fibras artificiales y sintéticas, minerales no metálicos.
58. Producción de metales, metalurgia, productos metálicos.
59. Fabricación y reparación de maquinaria, equipo mecánico.
60. Fabricación de equipo y material eléctrico, electrónico y óptico.
61. Fabricación de material de transporte.
62. Industrias diversas (muebles, joyería, juguetes, art. mimbre...) caucho y materias plásticas.
63. Producción, transporte, distribución de energía eléctrica, gas y agua.
64. Construcción y obras públicas.
65. Venta y reparación vehículos a motor. Gasolineras.
66. Comercio al por mayor e intermedios de comercio.
67. Comercio al por menor, reparación de artículos personales y de uso doméstico.
68. Hostelería, restaurantes, bares.
69. Transportes, almacenamiento y comunicaciones.
70. Banca, intermediación financiera y seguros.
71. Actividades inmobiliarias y de alquiler; servicios prestados a empresas.
72. Educación.
73. Actividades sanitarias y veterinarias, servicios sociales.
74. Administración pública, defensa y seguridad social obligatoria.
75. Otros servicios personales, recreativos y culturales; servicios domésticos; organismos extraterritoriales.

Códigos de SITUACIÓN PROFESIONAL

- 31 Empresario que emplea personal propia
- 32 Empresario que no emplea o trabajador por cuenta propia
- 33 Miembro de cooperativa
- 34 Ayuda a familiar con quien convive
- 35 Trabajador fijo
- 36 Trabajador eventual
- 37 Otra situación



MUNICIPIO DE

ESTADÍSTICA DE POBLACIÓN DE LA COMUNIDAD DE MADRID DE 1.996

Municipio-Distrito-Sección

 CUESTIONARIO N°

E3

Calle, plaza, etc. y nombre vía

Número	
Portal	Puerta
Escalera	Piso

N. H.

1
 2
 3
 4
 5
 6
 7
 8
 9
 0
 X

G.H.

1
 2

T.V.

1
 2

T.C.

1
 2
 3
 4
 5
 6
 7
 8
 9
 10
 11
 12
 13
 14
 15
 16

N. P.

1
 2
 3
 4
 5
 6
 7
 8
 9
 0
 X

Indique el lugar en que está empadronado hasta ahora: Municipio (o país):		NIVEL ESTUDIOS TERMINADOS Escriba el título escolar, académico o profesional más alto que posea.		RELACION CON LA ACTIVIDAD ECONOMICA Durante la semana del 24 al 30 de Abril		Describe de forma extensa su ocupación principal	
Nº Orden	Nombre:	Provincia:		(Código en reverso)	(Código en reverso)	(Código en reverso)	(Código en reverso)
1º Apellido:		Estado Civil (Código en reverso)		Si es 22, 24 ó 25	→	→	SITUACION PROFESIONAL (Código en reverso)
2º Apellido:				Otros valores para a persona siguiente			
Nº Orden	Nombre:	Provincia:		(Código en reverso)	(Código en reverso)	(Código en reverso)	(Código en reverso)
1º Apellido:		Estado Civil (Código en reverso)		Si es 22, 24 ó 25	→	→	SITUACION PROFESIONAL (Código en reverso)
2º Apellido:				Otros valores para a persona siguiente			
Nº Orden	Nombre:	Provincia:		(Código en reverso)	(Código en reverso)	(Código en reverso)	(Código en reverso)
1º Apellido:		Estado Civil (Código en reverso)		Si es 22, 24 ó 25	→	→	SITUACION PROFESIONAL (Código en reverso)
2º Apellido:				Otros valores para a persona siguiente			
Nº Orden	Nombre:	Provincia:		(Código en reverso)	(Código en reverso)	(Código en reverso)	(Código en reverso)
1º Apellido:		Estado Civil (Código en reverso)		Si es 22, 24 ó 25	→	→	SITUACION PROFESIONAL (Código en reverso)
2º Apellido:				Otros valores para a persona siguiente			

I. COMUNIDAD DE MADRID

A) Disposiciones Generales

Consejería de Economía

1112 *DECRETO 55/1995, de 25 de mayo, del Consejo de Gobierno, por el que se dispone la ejecución de la Estadística de Población de 1996 de la Comunidad de Madrid.*

Las estadísticas regulares de la población de un territorio son un instrumento esencial para el funcionamiento normal de una democracia avanzada. Las estadísticas censales de población son fundamentales para múltiples fines: a) análisis, planificación y la gestión de los servicios públicos y de los equipamientos sociales, b) conocimiento de la evolución de la realidad socioeconómica de cada una de las partes de la Comunidad de Madrid, y c) evaluación de impacto de acciones económicas en la población y el mercado de trabajo. Por todo ello son una herramienta imprescindible tanto para el gobierno, como para las empresas, las instituciones sociales, los investigadores y los ciudadanos de la Comunidad de Madrid.

Desde la información correspondiente al Censo de 1960, los Censos Generales de Población y la explotación estadística de los Padrones Municipales de Habitantes han suministrado cada cinco años información básica sobre la población de la Comunidad de Madrid. A partir de la información correspondiente al Censo de 1981 la participación de la Comunidad de Madrid en las operaciones estadísticas estatales ha proporcionado información más rica y detallada, siendo este tipo de información la que registra mayor demanda en las oficinas estadísticas públicas por parte de todo tipo de usuarios.

Teniendo en cuenta que en los primeros meses de 1996 se realizará la renovación del Padrón Municipal de Habitantes, en función de lo que ha determinado el Real Decreto 280/1995, de 24 de febrero, pero que tales trabajos se limitarán a recoger la información que permite acreditar la residencia a efecto de las relaciones jurídico-públicas, se hace necesario para mantener la información necesaria sobre la población y por lo tanto que se proceda a realizar una estadística de población de la Comunidad de Madrid, aprovechando la economía de recursos que posibilita simultanear estos trabajos con la renovación padronal.

La entrada en vigor de la Ley de Estadística de la Comunidad de Madrid regula el marco jurídico de la producción estadística y determina que los principales instrumentos de promoción y ordenación de la producción estadística serán el Plan Estadístico y los Programas Anuales. No obstante debido a su complejidad se determina en su disposición transitoria primera un plazo de tres años para su elaboración, señalando en su artículo 28.1 que el Consejo de Gobierno de la Comunidad de Madrid podrán autorizar por motivos de oportunidad o urgencia la realización de estadísticas no contempladas en el Plan, que podrán tener igualmente la consideración de oficiales y que de acuerdo con el artículo 23.1 podrán también tener el carácter de obligatorias.

De acuerdo con la tradición estadística española y con la necesaria economía de esfuerzos técnicos y de los cuantiosos recursos económicos que precisan estos trabajos es necesario simultanear los trabajos de campo de recogida de información estadística y de la renovación padronal que se realizará con referencia el 1 de marzo de 1966. La magnitud de la tarea y la ne-

cesidad de coordinar a muchas instituciones hace necesario que dichos trabajos den comienzo de inmediato en coordinación con los trabajos preliminares de renovación padronal, que han dado comienzo con la publicación de la Orden de los Ministerios de Economía y Hacienda y de Administraciones Públicas de 6 de abril. Concurren por lo tanto ambos motivos, de oportunidad y de urgencia, que se mencionan en la Ley de Estadística y que no permite que se pueda retrasar la puesta en marcha de dicha operación estadística.

Artículo 1

1. En virtud del artículo 26.23 del Estatuto de Autonomía de la Comunidad de Madrid y del artículo 28.1 de la Ley 12/1995, de 21 de abril, de Estadística de la Comunidad de Madrid, se dispone la ejecución de la Estadística de Población de 1966 de la Comunidad de Madrid.

2. La Estadística de Población de la Comunidad de Madrid tiene por objeto recopilar información sobre sus características demográficas y sociales para cada uno de sus ámbitos territoriales y será de carácter censal.

Artículo 2

1. Los resultados de dicha operación estadística se publicarán y difundirán siempre de forma agregada y estarán sometidos a las salvaguardias que la Ley de Estadística de la Comunidad de Madrid confiere a la información demográfica sometida a secreto estadístico (artículos 15 a 22).

2. En virtud de la importancia y utilidad social de dicha información la respuesta a los cuestionarios estadísticos es obligatoria para todos los residentes en la Comunidad de Madrid el 1 de marzo de 1966, al amparo de lo establecido en el artículo 28.1 de la Ley de Estadística.

3. Todos los ciudadanos serán suficientemente informados de los objetivos de dicha estadística, de la normativa que la determina y hace obligatoria, de las garantías de confidencialidad de la información que facilita y del derecho a disponer de la información resultante. Igualmente se facilitará al ciudadano la información y asistencia necesaria para el relleno adecuado de los cuestionarios estadísticos y se garantizará que los mismos serán tratados con el máximo cuidado y confidencialidad.

4. La Comunidad de Madrid establecerá un amplio plan de difusión con los resultados estadísticos de estos trabajos, utilizando los soportes más adecuados y buscando favorecer el mayor uso posible de la información obtenida.

Artículo 3

1. La Comunidad de Madrid facilitará un documento estadístico donde se inscribirán, para la totalidad de las viviendas familiares o establecimientos colectivos existentes con referencia el 1 de marzo de 1996, las características sociodemográficas básicas. Los cuestionarios recogerán de todos los residentes el sexo, fecha de nacimiento, parentesco o relación de convivencia, nivel de estudios, municipio de residencia anterior, relación con la actividad económica y, para los ocupados, parados que han trabajado antes y jubilados, ocupación, actividad del establecimiento y situación profesional. Exclusivamente a efectos del control del trabajo de campo figurará el nombre y apellidos de los residentes.

2. Con objeto de economizar recursos públicos, disminuir molestias a los ciudadanos y en sintonía con la tradición cien-

te se efectuarán de forma simultánea la entrega de cuestionarios y recogida de la información, tanto estadística como padronal, sin perjuicio de la independencia de ambos instrumentos.

Artículo 4

1. Los ayuntamientos de la Comunidad de Madrid, que en función del artículo 17.2 de la Ley de Bases de Régimen Local son los responsables de los trabajos de renovación padronal, colaborarán con la Comunidad de Madrid en la entrega y recogida de los cuestionarios estadísticos, corriendo a cargo de la Comunidad de Madrid los costos adicionales que tales tareas supongan.

2. Las compensaciones a los ayuntamientos que sea preciso establecer por los trabajos estadísticos señalados serán efectuadas bajo la forma de prestación de aquellos servicios que fueran responsabilidad de las corporaciones locales en relación con los trabajos de renovación padronal. Dentro de estos servicios se dará prioridad a aquellos cuya ejecución de manera conjunta y coordinada resulte más ventajosa (impresión de hojas padronales y otro material de campo, cobertura informativa, grabación de datos, etcétera).

3. El Instituto de Estadística de la Comunidad de Madrid establecerá los pormenores de tales trabajos, de acuerdo con la Federación de Municipios de Madrid, a la que someterá un balance final de los mismos en la que se analizará el cumplimiento de lo establecido en los dos puntos anteriores.

DISPOSICIONES FINALES

Primera

Se faculta al Consejero de Economía para dictar cuantas disposiciones sean necesarias para la ejecución de la Estadística de la Población de 1966 de la Comunidad de Madrid, así como llegar a acuerdos o convenios con otras instituciones en relación con esta estadística.

Segunda

Las consignaciones presupuestarias necesarias para la realización de estos trabajos serán incluidas en los presupuestos de 1996 y 1997.

Tercera

El presente Decreto entrará en vigor al día siguiente de su publicación en el BOLETÍN OFICIAL DE LA COMUNIDAD DE MADRID.

Dado en Madrid, a 25 de mayo de 1995.

El Consejero de Economía.
JOSE LUIS FERNANDEZ

El Presidente.
JOAQUIN LEGUINA

(G.-1.809)

Consejería de Economía

1182 *CORRECCION de errata tipográfica en la publicación del Decreto 55/1995, de 25 de mayo; del Consejo de Gobierno, por el que se dispone la ejecución de la Estadística de Población de 1966 de la Comunidad de Madrid.*

Advertidos errores tipográficos en el citado Decreto (BOLETÍN OFICIAL DE LA COMUNIDAD DE MADRID número 148, de 23 de junio de 1995), se procede a su rectificación:

- En el último párrafo de la Exposición de Motivos línea 6, donde dice "1 de marzo de 1966"; debe decir "1 de marzo de 1996".
- En el artículo 1, apartado 1.º, 5.ª línea, donde dice "Población de 1966"; debe decir "... Población de 1996".
- En el artículo 2, apartado 2.º, línea 4.ª, donde dice "1 de marzo de 1966"; debe decir "1 de marzo de 1996".
- En la Disposición Final Primera, línea 3.ª, donde dice "...Población de 1966"; debe decir "...Población de 1996".

(G.-1.405)

5. Índice analítico de características investigadas en este tomo. Plano guía

Índice analítico de características

Este índice permite, de una manera rápida y sencilla, localizar en qué tabla/s se trata la variable que buscamos, saber en qué dimensión se encuentra en la misma (cabecera, ladillo o plano), con qué otras variables se combina y para qué universos se ofrece.

Para ello se ofrece en el ladillo de este índice la relación de variables existentes en las tablas, con las clasificaciones en las que aparecen y un número de variable, y en cabecera se relacionan todas las tablas de resultados de este tomo, con los números de las variables que se incluyen en cada tabla y los universos de cada una. La intersección entre tabla y variable indica, de existir, una letra que significa la dimensión en la que se encuentra la variable, y en ocasiones, además, un número que indica si la variable está anidada con otras y el lugar que ocupa en la anidación.

Plano guía

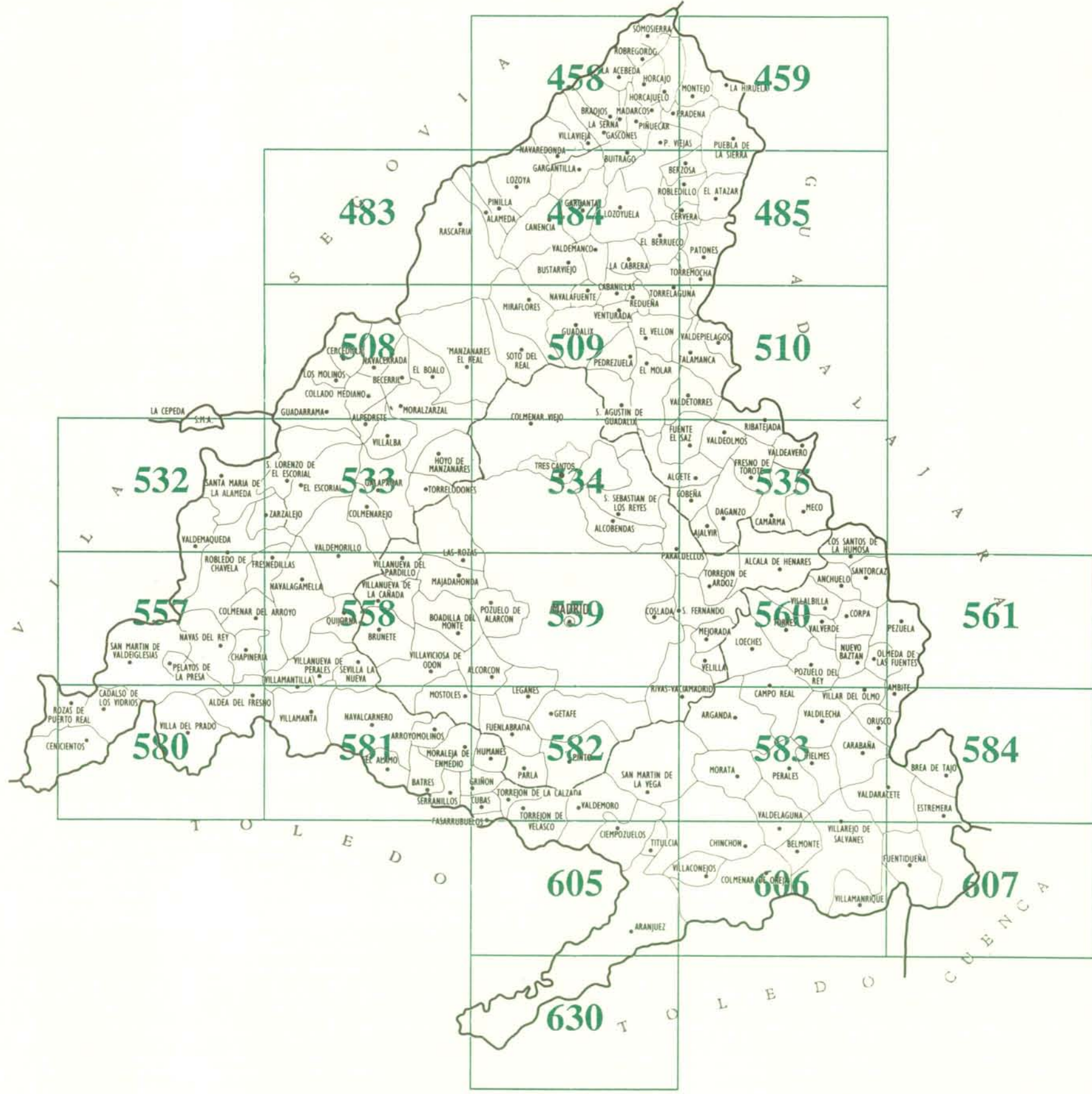
Este plano permite localizar rápidamente la ubicación física de un municipio en el territorio de la Comunidad. Para ello basta con buscar en la relación alfabética de municipios el número de plano/s donde se encuentra.

La cuadrícula y numeración del mapa es la correspondiente a las hojas 1/25.000 de la Comunidad de Madrid, del mapa topográfico nacional.



Plano guía

CÓDIGO	MUNICIPIO	PLANO	CÓDIGO	MUNICIPIO	PLANO	CÓDIGO	MUNICIPIO	PLANO
0014	ACEBEDA (LA)	458	0611	GALAPAGAR	533	1245	ROBLDILLO DE LA JARA	485
0029	AJALVIR	535	0626	GARGANTA DE LOS MONTES	484	1258	ROBLDO DE CHAVELA	532-557
0035	ALAMEDA DEL VALLE	484	0632	GARGANTILLA DEL LOZOYA	484	1261	ROBREGORDO	458
0040	ÁLAMO (EL)	581	0647	GASCONES	458	1277	ROZAS DE MADRID (LAS)	533-558
0053	ALCALÁ DE HENARES	560	0650	GETAFE	582	1283	ROZAS DE PUERTO REAL	580
0066	ALCOBENDAS	508-534	0663	GRINÓN	581-582	1296	SAN AGUSTÍN DEL GUADALIX	509
0072	ALCORCÓN	559	0679	GUADALIX DE LA SIERRA	509	1300	SAN FERNANDO DE HENARES	559-560
0088	ALDEA DEL FRESNO	580	0685	GUADARRAMA	508	1317	SAN LORENZO DEL ESCORIAL	533
0091	ALGETE	535	0698	HIRUELA (LA)	459	1322	SAN MARTÍN DE LA VEGA	582
0105	ALPEDRETE	508-533	0702	HORCAJO DE LA SIERRA	458	1338	SAN MARTÍN DE VALDEIGLESIAS	557
0112	AMBITE	561-584	0719	HORCAJUELO DE LA SIERRA	458	1343	SAN SEBASTIÁN DE LOS REYES	534
0127	ANCHUELO	560	0724	HOYO DE MANZANARES	533	1356	SANTA MARÍA DE LA ALAMEDA	532
0133	ARANJUEZ	605	0730	HUMANES DE MADRID	582	1369	SANTORCAZ	560
0148	ARGANDA	583	0745	LEGANES	582	1375	SANTOS DE LA HUMOSA (LOS)	535-560
0151	ARROYOMOLINOS	581	0758	LOECHES	560	1381	SERNA DEL MONTE (LA)	458
0164	ATAZAR (EL)	485	0761	LOZOYA	484	1408	SERRANILLOS DEL VALLE	581
0170	BATRES	581	9015	LOZOYUELA-NAVAS-SIETEIGLESIAS	484	1415	SEVILLA LA NUEVA	558
0186	BECCERRIL DE LA SIERRA	508	0783	MADARCOS	458	1436	SOMOSIERRA	458
0199	BELMONTE DE TAJO	606	0796	MADRID	559	1441	SOTO DEL REAL	509
0210	BERRUECO (EL)	484	0800	MAJADAHONDA	558	1454	TALAMANCA DE JARAMA	510
0203	BERZOSA DEL LOZOYA	485	0822	MANZANARES EL REAL	508-509	1467	TIELMES	583
0225	BOADILLA DEL MONTE	558	0838	MECO	535	1473	TITULCIA	605
0231	BOALO (EL)	508	0843	MEJORADA DEL CAMPO	560	1489	TORREJÓN DE ARDOZ	560
0246	BRAOJOS	458	0856	MIRAFLORES DE LA SIERRA	509	1492	TORREJÓN DE LA CALZADA	582
0259	BREA DE TAJO	584	0869	MOLAR (EL)	509	1505	TORREJÓN DE VELASCO	582
0262	BRUNETE	558	0875	MOLINOS (LOS)	508	1512	TORRELAGUNA	484-509
0278	BUITRAGO DEL LOZOYA	484	0881	MONTEJO DE LA SIERRA	459	1527	TORRELODONES	533
0284	BUSTARVEJO	484	0894	MORALEJA DE ENMEDIO	581	1533	TORREMOCHA DE JARAMA	485
0297	CABANILLAS DE LA SIERRA	509	0908	MORALZARZAL	508	1548	TORRES DE LA ALAMEDA	560
0301	CABRERA (LA)	484	0915	MORATA DE TAJUÑA	583	9036	TRES CANTOS	534
0318	CADALSO DE LOS VIDRIOS	580	0920	MÓSTOLES	581	1551	VALDARACETE	583-584
0323	CAMARMA DE ESTERUELAS	535	0936	NAVACERRADA	508	1564	VALDEAVERO	535
0339	CAMPO REAL	560-583	0941	NAVALAFUENTE	509	1570	VALDELAGUNA	606
0344	CANENCIA	484	0954	NAVALAGAMELLA	558	1586	VALDEMANCO	484
0357	CARABAÑA	583	0967	NAVALCARNERO	581	1599	VALDEMAQUEDA	532
0360	CASARRUBUELOS	582-605	0973	NAVARREDONDA	484	1603	VALDEMORILLO	533-558
0376	CENICIENTOS	580	0992	NAVAS DEL REY	557	1610	VALDEMORO	582
0382	CERCEDILLA	508	1006	NUÉVUO BAZTÁN	560	1625	VALDEOLIMOS-ALALPARDO	535
0395	CERVERA DE BUITRAGO	485	1013	OLMEDA DE LAS FUENTES	560	1631	VALDEPIÉLAGOS	510
0513	CHAPINERÍA	557	1028	ORUSCO	583	1646	VALDETORRES DE JARAMA	510
0528	CHINCHÓN	606	1049	PARACUELLOS DE JARAMA	534-535-559-560	1659	VALDILECHA	583
0409	CIEMPOZUELOS	605	1065	PARLA	582	1662	VALVERDE DE ALCALÁ	560
0416	COBENA	535	1071	PATONES	485	1678	VELILLA DE SAN ANTONIO	560
0474	COLLADO VILLALBA	533	1087	PEDREZUELA	509	1684	VELLON (EL)	509
0468	COLLADO-MEDIANO	508	1090	PELAYOS DE LA PRESA	557	1697	VENTURADA	509
0437	COLMENAR DE OREJA	606	1104	PERALES DE TAJUÑA	583	1718	VILLA DEL PRADO	580
0421	COLMENAR DEL ARROYO	557	1111	PEZUELA DE LAS TORRES	561	1701	VILLACONEJOS	606
0455	COLMENAR VIEJO	509-534	1126	PINILLA DEL VALLE	484	1723	VILLALBILLA	560
0442	COLMENAREJO	533	1132	PINTO	582	1739	VILLAMANRIQUE DE TAJO	606
0480	CORPA	560	1147	PIÑUECAR	458	1744	VILLAMANTA	581
0493	COSLADA	559	1150	POZUELO DE ALARCÓN	559	1757	VILLAMANTILLA	558-581
0506	CUBAS	582	1163	POZUELO DEL REY	560	1760	VILLANUEVA DE LA CANADA	558
0534	DAGANZO DE ARRIBA	535	1179	PRÁDENA DEL RINCÓN	458-459	1782	VILLANUEVA DE PERALES	558
0549	ESCORIAL (EL)	533	1185	PUEBLA DE LA SIERRA	459	1776	VILLANUEVA DEL PARDILLO	558
0552	ESTREMEIRA	584	9020	PUNTES VIEJAS	458	1795	VILLAR DEL OLMO	560-583
0565	FRESNEDILLAS DE LA OLIVA	557-558	1198	QUIJORNA	558	1809	VILLAREJO DE SALVANÉS	583-606
0571	FRESNO DE TOROTE	535	1202	RASCAFRIA	483	1816	VILLAVICIOSA DE ODÓN	558
0587	FUENLABRADA	582	1219	REDUEÑA	509	1821	VILLAVIEJA DEL LOZOYA	458
0590	FUENTE EL SAZ DE JARAMA	535	1224	RIbatejada	510-535	1837	ZARZALEJO	532-533
0604	FUENTIDUENA DE TAJO	607	1230	RIVAS-VACIAMADRID	582-583			



ÍNDICE ANALÍTICO DE CARACTERÍSTICAS INVESTIGADAS EN ESTE TOMO

N° TABLA	4001	4002	4003	4004	4005	4006	4007	4008
	CÓDIGOS DE LAS VARIABLES QUE INTERVIENEN EN CADA TABLA	1	5	6	7	8	9	10
	2	11	11	11	11	11	11	4
	3							5
	4							6
	11							11
UNIVERSOS	P	P16	P10	P16	PO	PO	H	

VARIABLES

1	Superficie	C						
2	Densidad	C						
3	Edad: -grupos quinquenales	C						C
4	Sexo	C						C
5	Relación con la actividad económica		C					C
6	Título escolar			C				C
7	Condición socioeconómica				C			
8	Rama de actividad					C		
9	Profesión						C	
10	Tipo de hogar (en relación al número de familias)							C
11	Lugar de residencia: Municipios Entidades Núcleos Sectores Secciones Zonas sanitarias Zonas servicios sociales Zonas de transporte Código Postal	L	L	L	L	L	L	L

DIMENSIONES DE LAS TABLAS
C Cabeceras
L Ladillo

UNIVERSOS DE LAS TABLAS
P Total población
P16 Población de 16 años y más
P10 Población nacida en 1985 y anteriormente
PO Población ocupada
H Hogares



6. Tablas y mapas de resultados del Padrón
Municipal de Habitantes y Estadística de
Población de la Comunidad de Madrid 1996



RESUMEN DE LOS UNIVERSOS CORRESPONDIENTES A LA ESTADÍSTICA DE POBLACIÓN DE LA COMUNIDAD DE MADRID (1996)

	TOTAL	MADRID	CORONA	MUNICIPIOS NO METROPOLITANOS
Personas	5.022.289	2.866.850	1.709.956	445.483
Hombres	2.412.367	1.339.539	849.770	223.058
Mujeres	2.609.922	1.527.311	860.186	222.425
Solteros	2.375.905	1.347.483	822.900	205.522
Casados	2.258.944	1.247.682	800.446	210.816
Viudos	285.250	205.976	57.634	21.640
Separados	59.904	36.580	18.598	4.726
Divorciados	42.286	29.129	10.378	2.779
Nacidos en la C.M.	2.986.144	1.664.225	1.011.124	310.795
Nacidos fuera	2.036.145	1.202.625	698.832	134.688
En otras CC.AA.	1.857.895	1.097.146	642.421	118.328
En extranjero	178.250	105.479	56.411	16.360
Españoles	4.927.148	2.812.639	1.679.901	434.608
Extranjeros	95.141	54.211	30.055	10.875
Pob. en viv. familiares	4.994.089	2.852.335	1.703.503	438.251
Pob. en viv. colectivas	28.200	14.515	6.453	7.232
Nacidos en 1985 y ant.	4.529.688	2.629.973	1.511.822	387.893
Población de 16 años y más	4.175.110	2.466.941	1.355.329	352.840
Activos	2.242.649	1.268.527	780.965	193.157
Ocupados	1.754.460	991.945	608.469	154.046
Parados	488.189	276.582	172.496	39.111
Han trabajado antes	350.506	196.692	124.430	29.384
Buscan 1.º empleo	137.683	79.890	48.066	9.727
Inactivos	1.912.014	1.188.609	565.428	157.977
Jubilados	477.991	353.457	86.525	38.009
Pensión distinta jubilación	152.249	107.287	33.722	11.240
Incapacitados para trabajo	27.390	17.625	7.345	2.420
Estudiantes	430.606	241.576	159.248	29.782
Labores hogar	791.531	446.523	271.133	73.875
Otra situación	32.247	22.141	7.455	2.651
Servicio militar	20.447	9.805	8.936	1.706
Población total				
Inactivos	2.759.193	1.588.518	920.055	250.620
Jubilados	477.991	353.457	86.525	38.009
Pensión distinta jubilación	152.565	107.445	33.835	11.285
Incapacitados para trabajo	27.390	17.625	7.345	2.420
Estudiantes	1.109.907	557.176	450.581	102.150
Labores hogar	791.786	446.679	271.205	73.902
Otra situación	199.554	106.136	70.564	22.854
Servicio militar	20.447	9.805	8.936	1.706
Población extranjera de 16 y +	80.539	46.940	24.801	8.798
Activos	54.884	32.295	16.596	5.993
Ocupados	42.005	25.016	12.539	4.450
Parados	12.879	7.279	4.057	1.543
Han trabajado antes	9.286	5.217	2.884	1.185
Buscan 1.º empleo	3.593	2.062	1.173	358
Inactivos	25.602	14.615	8.191	2.796
Jubilados	2.672	1.873	524	275
Pensión distinta jubilación	871	580	229	62
Incapacitados para trabajo	251	167	62	22
Estudiantes	6.104	3.397	2.118	589
Labores hogar	13.623	7.257	4.703	1.663
Otra situación	2.081	1.341	555	185
Servicio militar	53	30	14	9

	TOTAL	MADRID	CORONA	MUNICIPIOS NO METROPOLITANOS
--	-------	--------	--------	---------------------------------

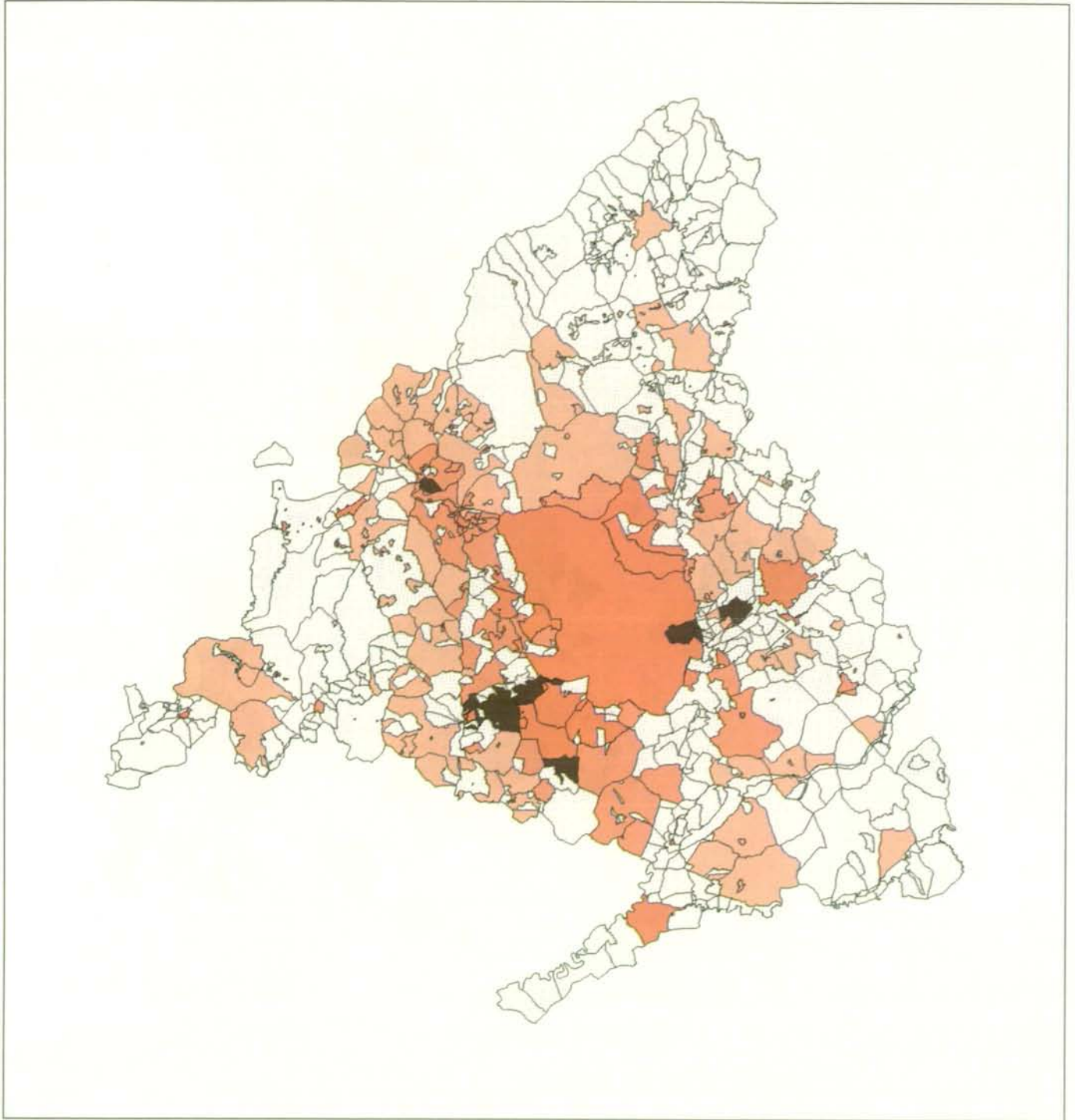
HOGARES, NÚCLEOS Y POBLACIÓN EN HOGARES Y NÚCLEOS

Hogares	1.626.434	990.199	496.936	139.299
Hogares con un núcleo	1.274.948	725.406	436.421	113.121
Hogares con un núcleo de matrimonio o pareja	1.109.189	610.277	396.602	102.310
Hogares con un núcleo de padre solo con hijos	26.542	17.724	6.635	2.183
Hogares con un núcleo de madre sola con hijos	139.217	97.405	33.184	8.628
Hogares con dos núcleos (en uno de ellos la persona de referencia)	37.846	24.304	10.329	3.213
Hogares con una familia de uno o más núcleos	1.310.441	748.474	446.061	115.906
Hogares con todos sus miembros >64 años	232.290	180.266	34.258	17.766
Hogares con población extranjera	50.000	30.145	14.624	5.231
Hogares en los que sólo hay un ocupado	682.949	385.731	234.923	62.295
Núcleos	1.355.321	777.120	458.224	119.977
Núcleos con sólo extranjeros	11.153	6.463	3.553	1.137
Núcleos de matrimonios o parejas	1.163.477	644.181	411.926	107.370
Núcleos de parejas (no matrimonios)	102.819	65.975	27.721	9.123
Núcleos de matrimonios o parejas con hijos y madres solas con hijos	1.015.483	559.660	367.891	87.932
Núcleos de matrimonios o parejas con hijos y padres solos con hijos	885.443	468.205	336.891	80.347
Hijos <30 años que viven con la madre	186.829	116.795	57.011	13.023
Hijos <30 años que viven con el padre	36.938	22.899	11.009	3.030
Población en hogares	4.994.089	2.852.335	1.703.503	438.251
Población en hogares con un núcleo	4.377.725	2.409.846	1.577.958	389.921
Población en hogares con una familia de uno o más núcleos	4.581.766	2.541.098	1.634.190	406.478
Población en hogares con todos sus miembros mayores de 64 años	345.168	265.119	52.893	27.156
Población en núcleos	4.476.467	2.472.699	1.604.005	399.763
Población activa de 16 años y más	2.236.121	1.264.153	780.203	191.765
Población ocupada	1.748.732	988.023	607.794	152.915
Población parada	487.389	276.130	172.409	38.850
Persona que no es persona normalizada de referencia	3.367.655	1.862.136	1.206.567	298.952

Nº MEDIOS DE HABITANTES EN HOGARES Y NÚCLEOS

Hogares	3,07	2,88	3,43	3,15
Hogares con un núcleo	3,43	3,32	3,61	3,45
Hogares con una familia con 1 o más núcleos	3,50	3,40	3,66	3,51
Hogares con sólo mayores de 64 años	1,49	1,47	1,54	1,52
Núcleos	3,30	3,18	3,50	3,33
Núcleos de matrimonios o parejas	3,42	3,31	3,59	3,41
Núcleos de padres solos	2,58	2,55	2,68	2,56
Núcleos de madres solas	2,60	2,55	2,74	2,66

Mapa 1.- Densidad de población 1996, por Entidades Urbanas



DENSIDAD DE POBLACIÓN (Habitantes/km²)

Menor de 50
De 50 a 249
De 250 a 999

De 1.000 a 4.999
De 5.000 y más

Mapa 2.- Proporciones de paro de la población de 16 años y más 1996, por Entidades Urbanas



PROPORCIÓN DE PARADOS (N.º parados/N.º activos)

Menor de 18

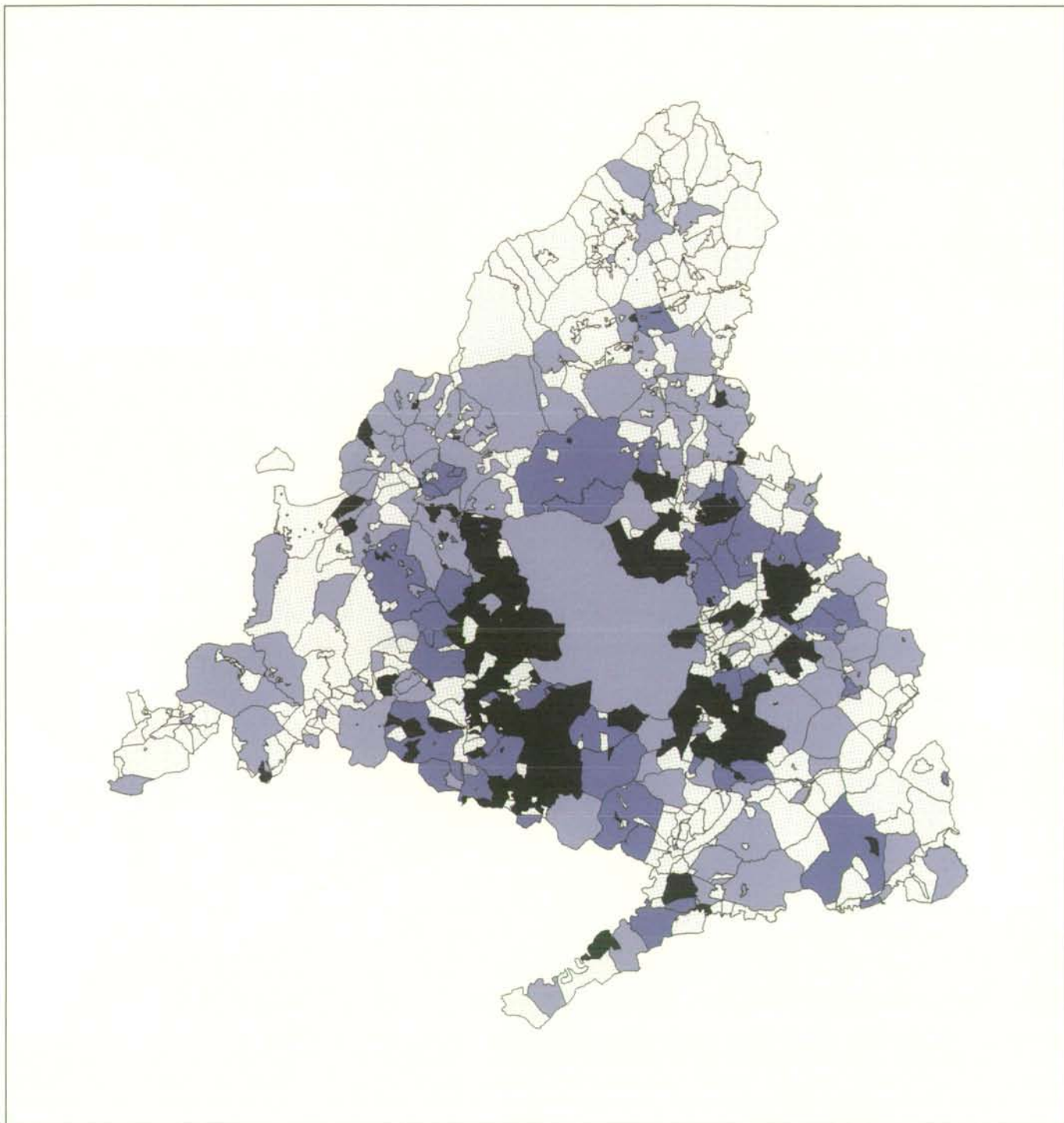
De 18 a 19,9

De 20 a 21,9

De 22 a 23,9

De 24 y más

Mapa 3.- Tamaño medio del hogar 1996, por Entidades Urbanas



TAMAÑO MEDIO DEL HOGAR
(Población en viviendas familiares/N.º hogares)

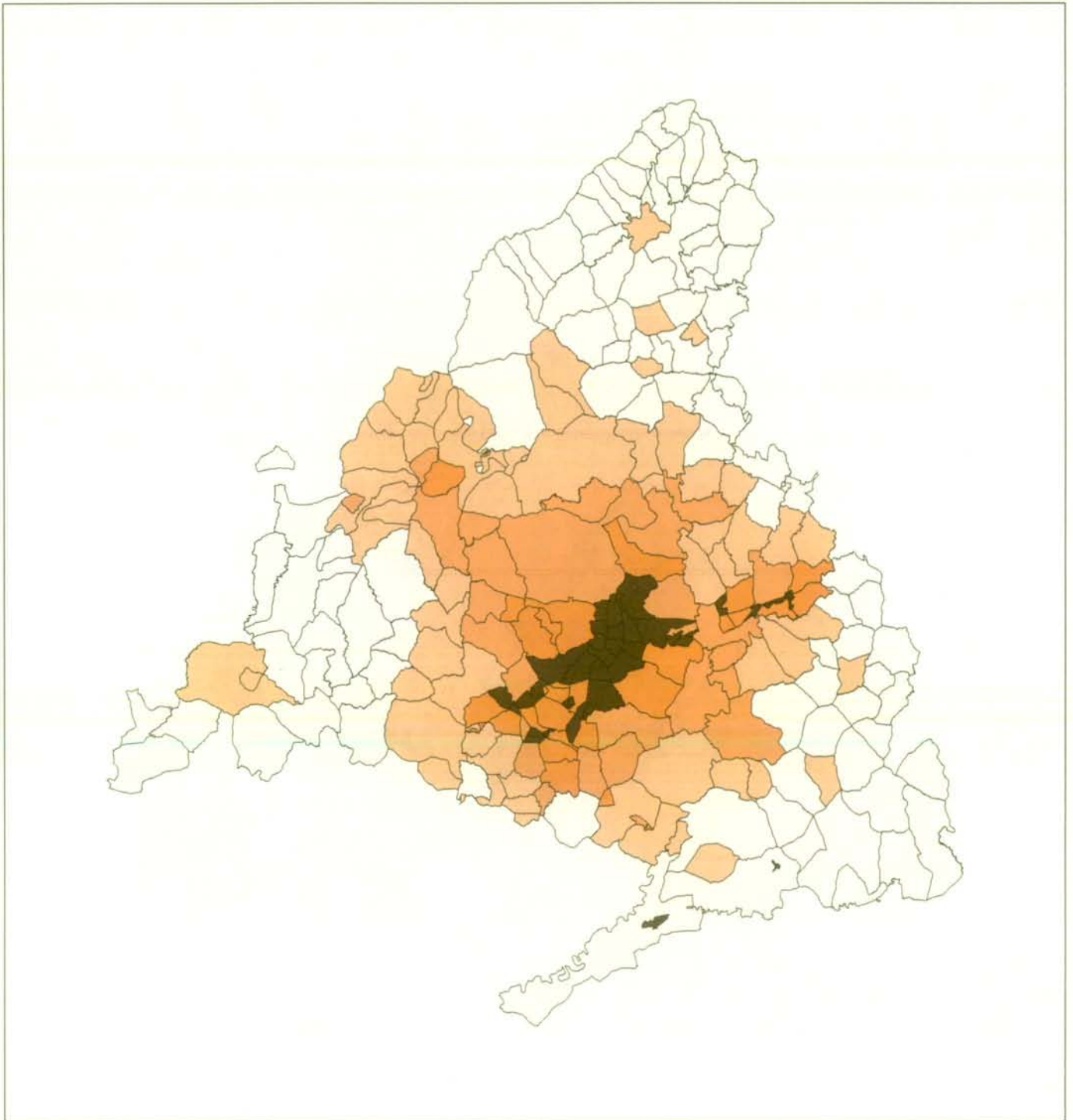
Menor de 2,9

De 2,9 a 3,1

De 3,2 a 3,3

De 3,4 y más

Mapa 4.- Densidad de población 1996, por Distritos

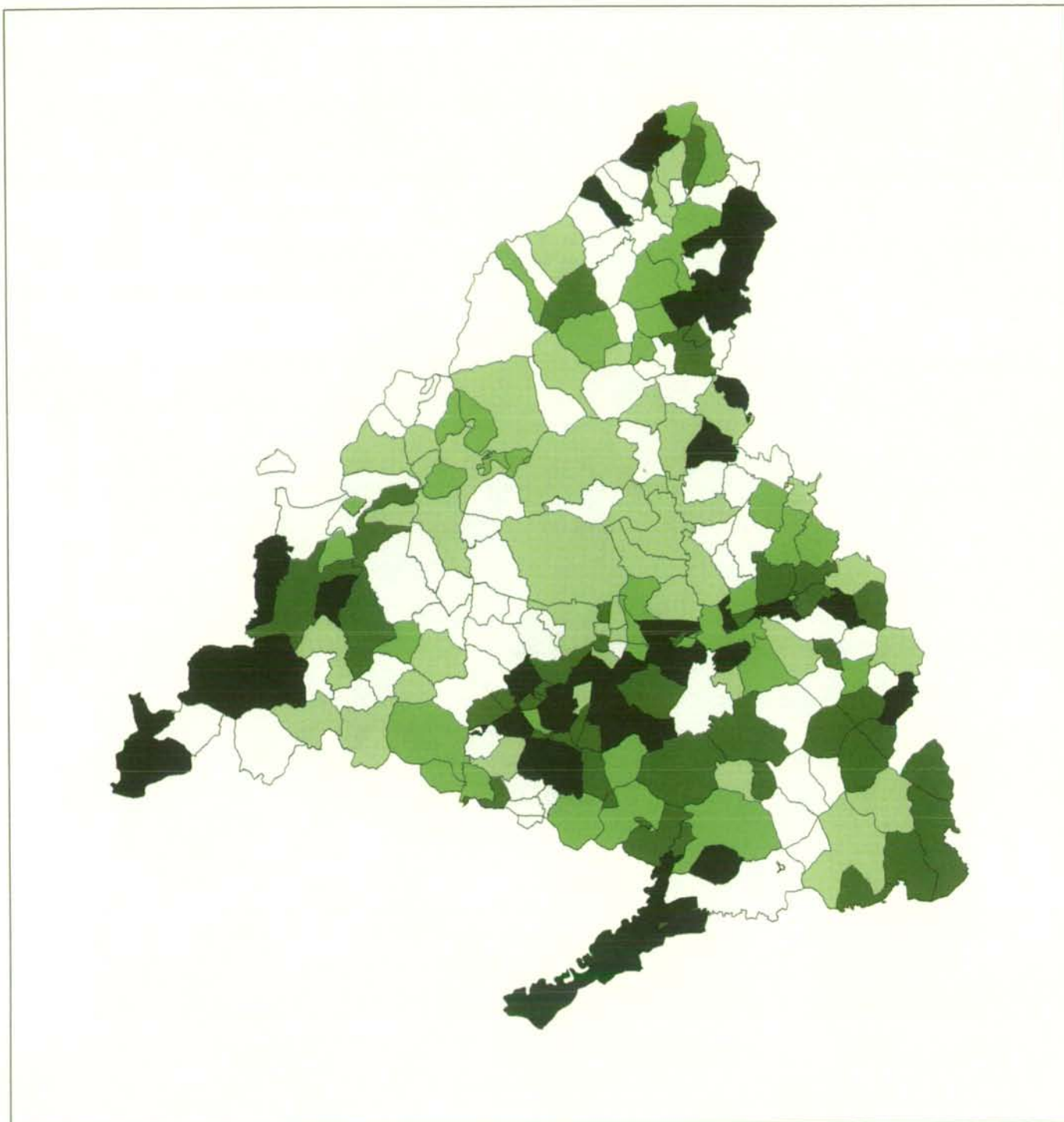


DENSIDAD DE POBLACIÓN (Habitantes/km²)

- Menor de 50
- De 50 a 249
- De 250 a 999

- De 1.000 a 4.999
- De 5.000 y más

Mapa 5.- Proporciones de paro de la población de 16 años y más, 1996, por Distritos



PROPORCIÓN DE PARADOS (N.º parados/N.º activos)

Menor de 18

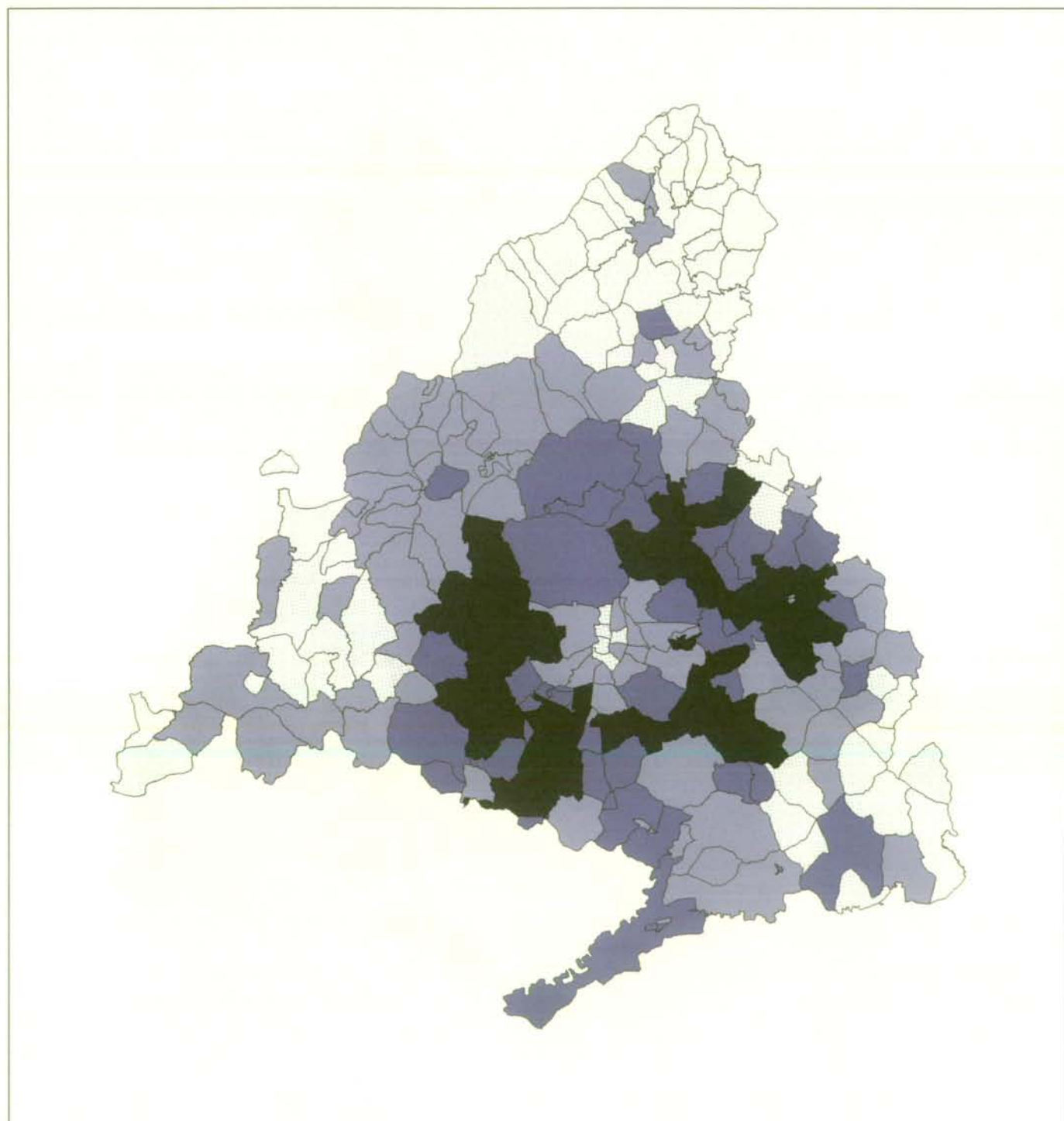
De 18 a 19,9

De 20 a 21,9

De 22 a 23,9

De 24 y más

Mapa 6.- Tamaño medio del hogar 1996, por Distritos



TAMAÑO MEDIO DEL HOGAR
(Población en viviendas familiares/N.º hogares)

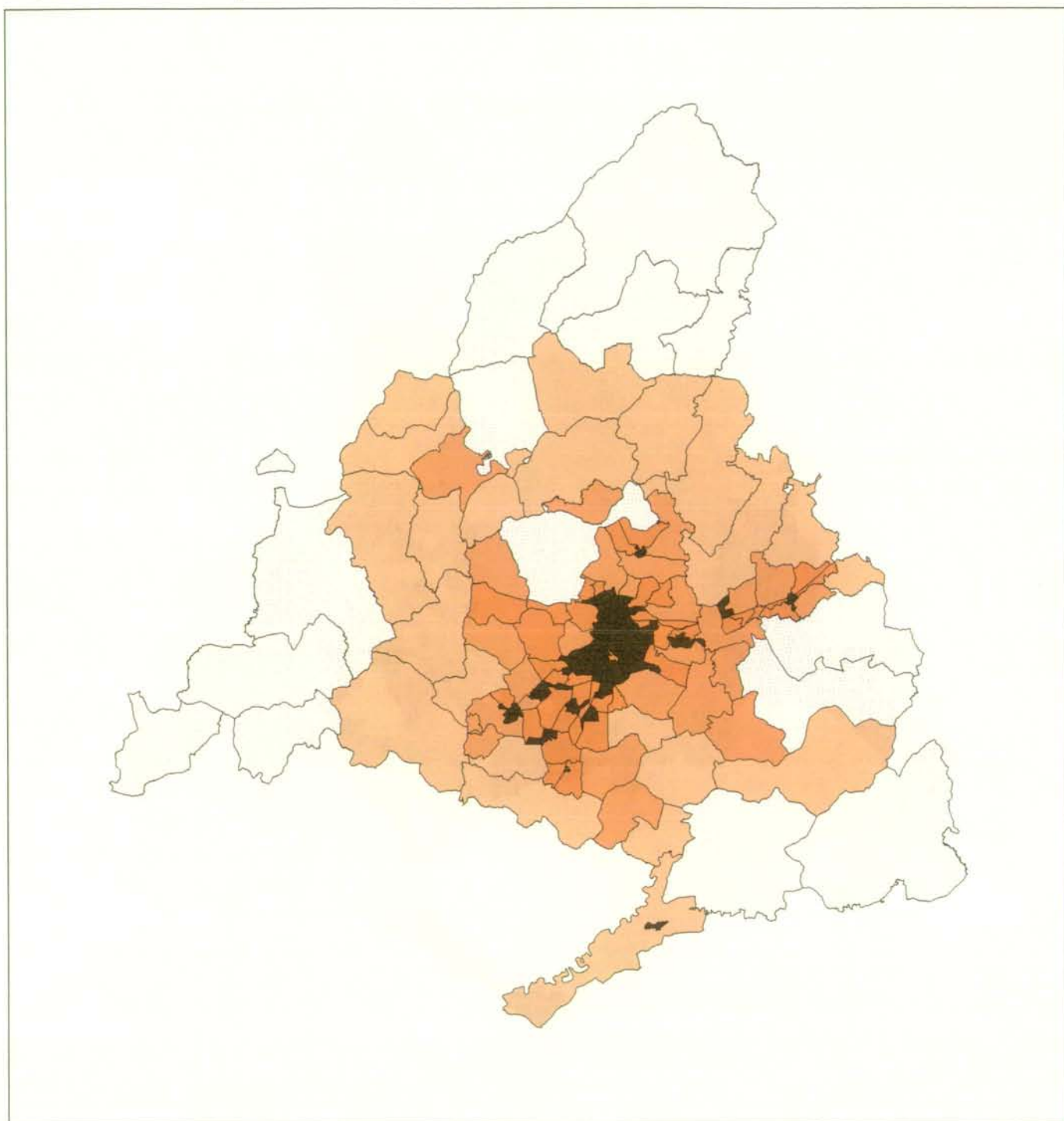
Menor de 2,9

De 2,9 a 3,1

De 3,2 a 3,3

De 3,4 y más

Mapa 7.- Densidad de población 1996, por Zonas Básicas de Salud



DENSIDAD DE POBLACIÓN (Habitantes/km²)

Menor de 50

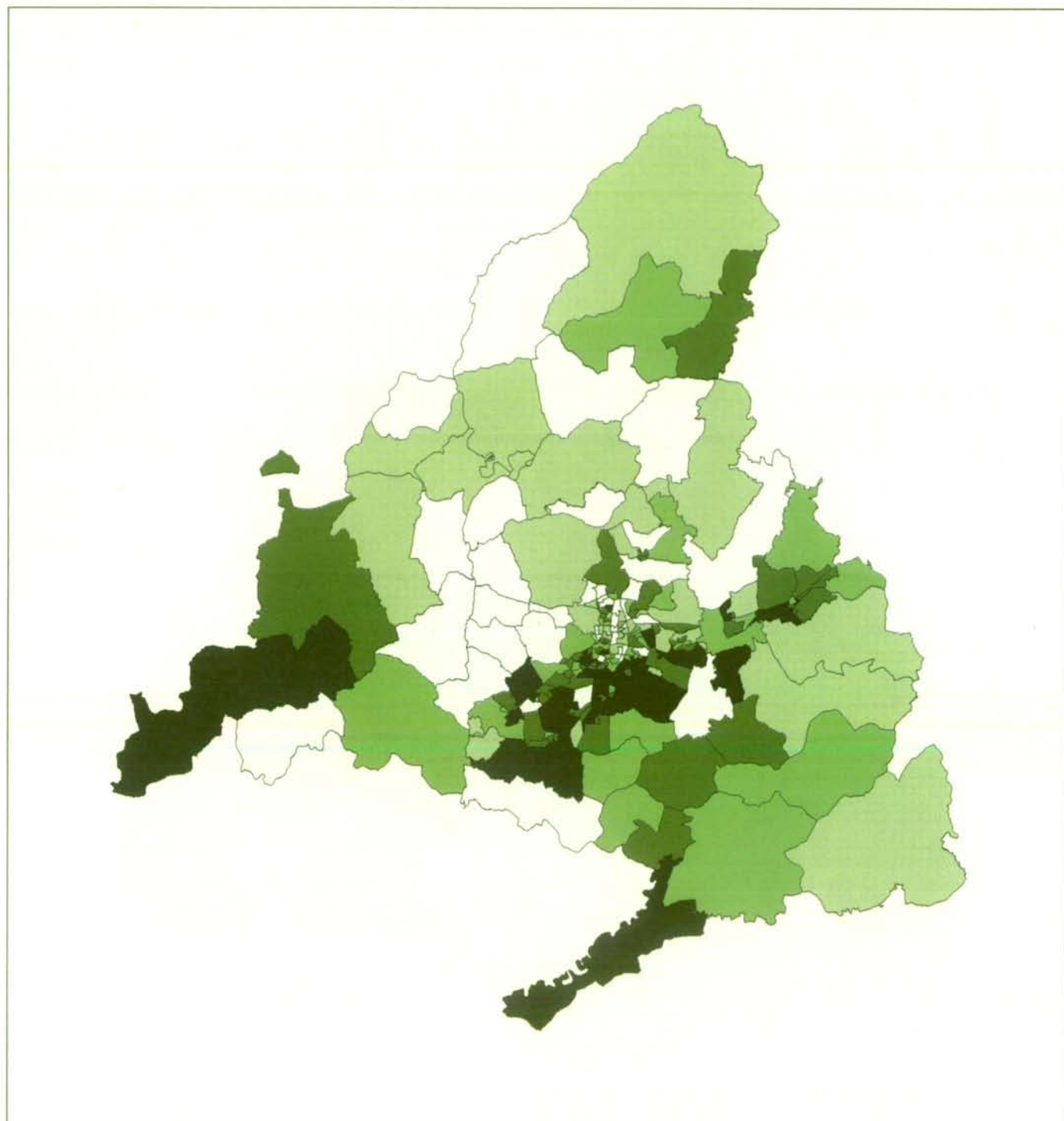
De 50 a 249

De 250 a 999

De 1.000 a 4.999

De 5.000 y más

Mapa 8.- Proporciones de paro de la población de 16 años y más, 1996, por Zonas Básicas de Salud



PROPORCIÓN DE PARADOS (N.º parados/N.º activos)

Menor de 18

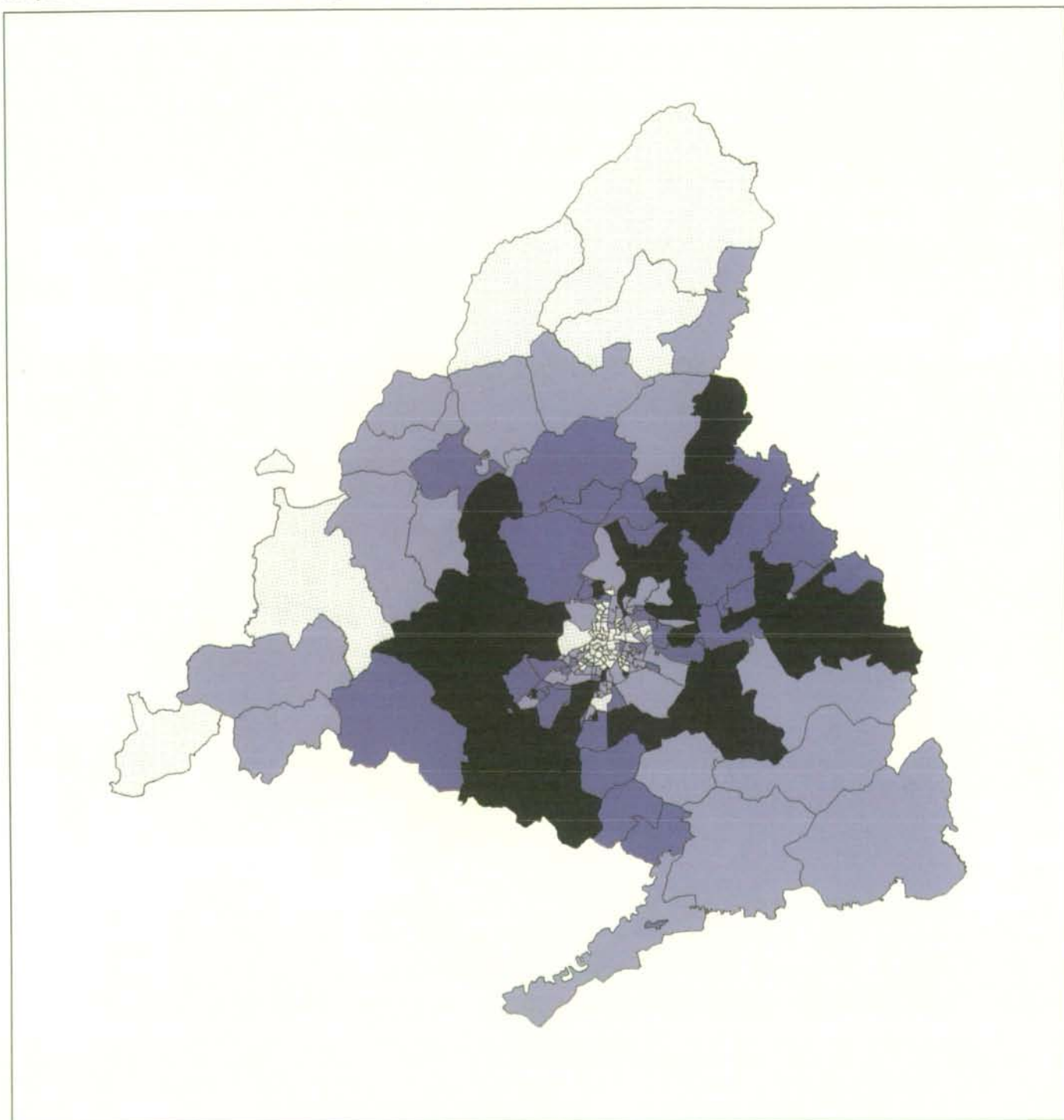
De 18 a 19,9

De 20 a 21,9

De 22 a 23,9

De 24 y más

Mapa 9.- Tamaño medio del hogar 1996, por Zonas Básicas de Salud



TAMAÑO MEDIO DEL HOGAR
(Población en viviendas familiares/N.º hogares)

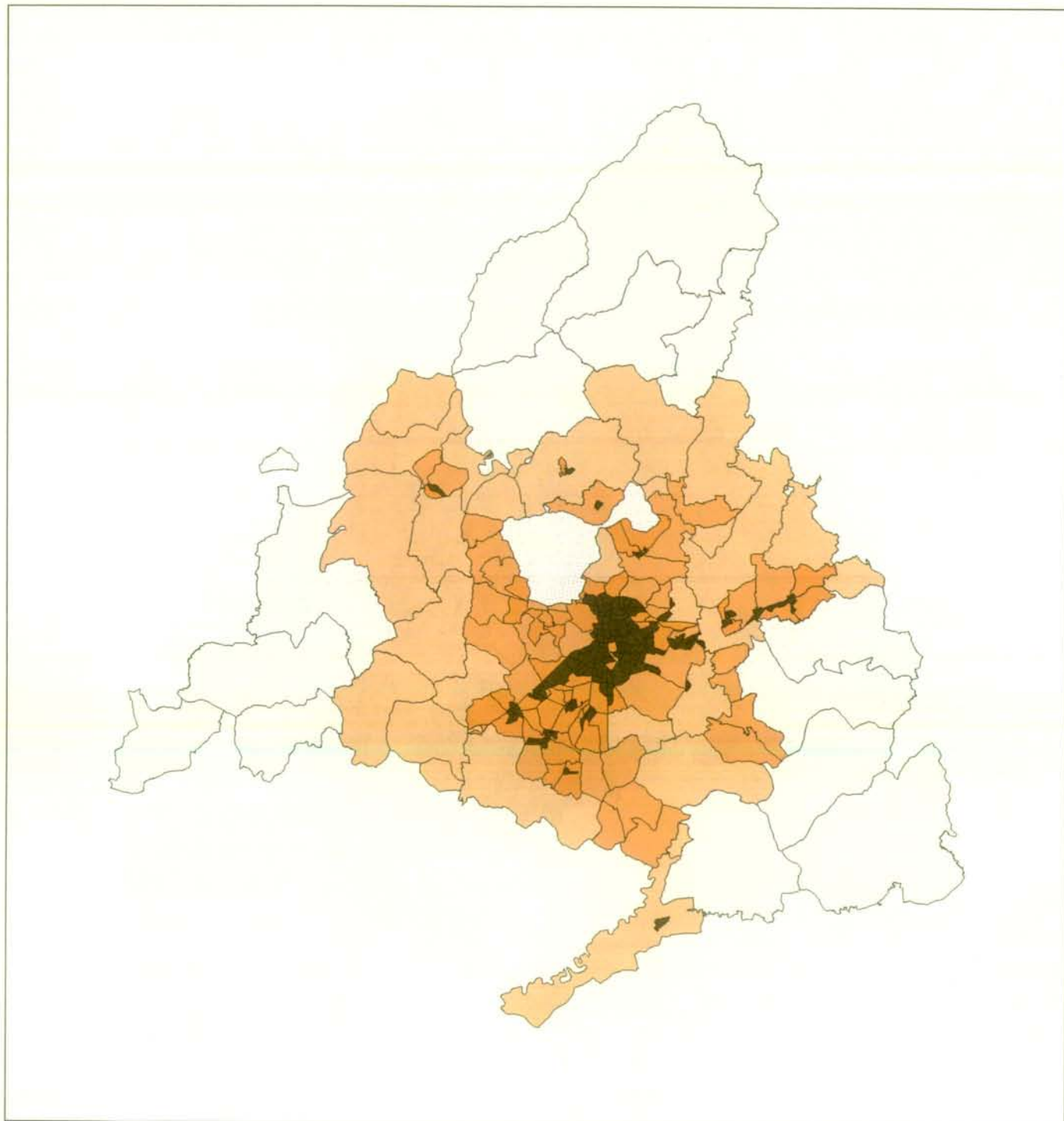
Menor de 2,9

De 2,9 a 3,1

De 3,2 a 3,3

De 3,4 y más

Mapa 10.- Densidad de población 1996, por Zonas de Servicios Sociales

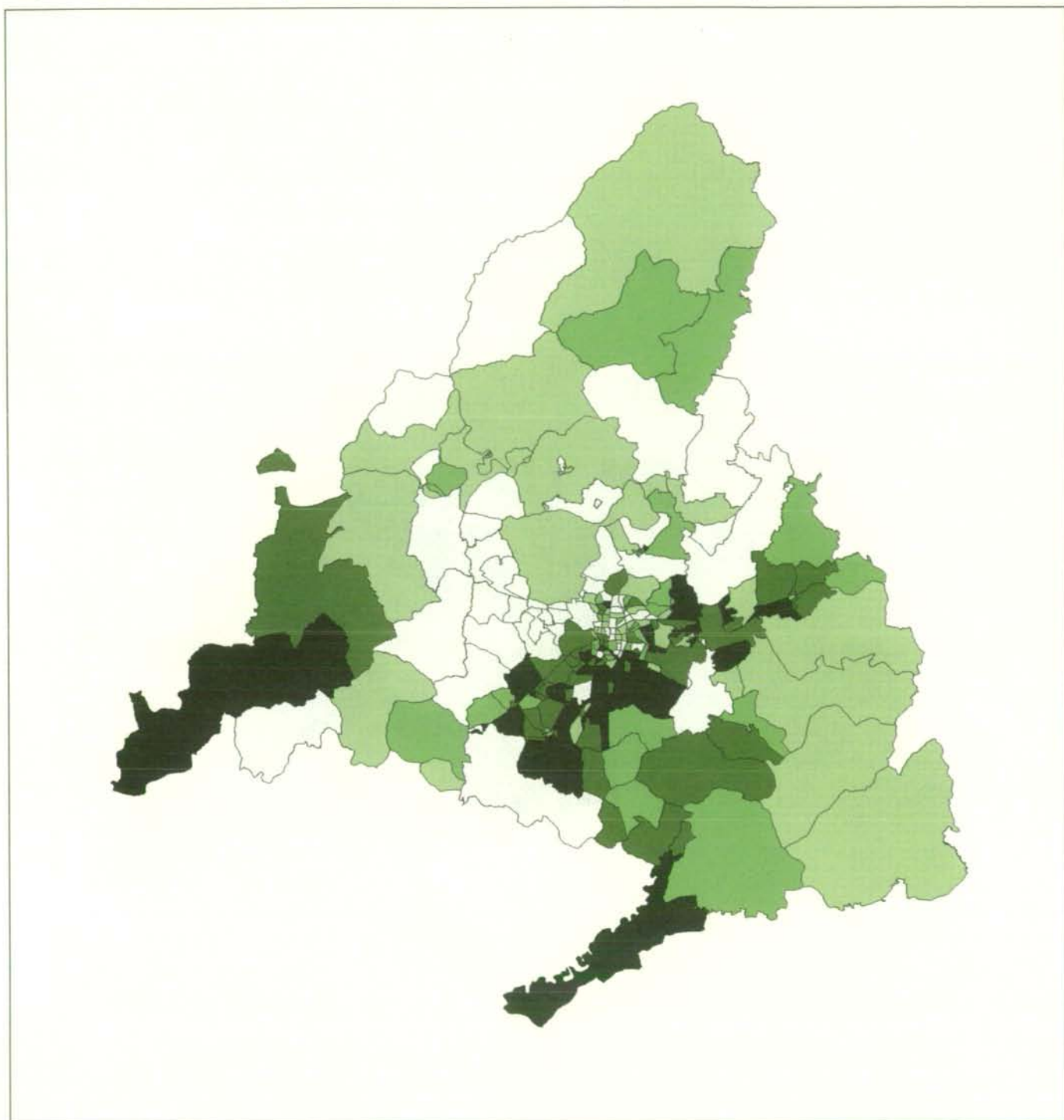


DENSIDAD DE POBLACIÓN (Habitantes/km²)

Menor de 50
De 50 a 249
De 250 a 999

De 1.000 a 4.999
De 5.000 y más

Mapa 11.- Proporciones de paro de la población de 16 años y más, 1996, por Zonas de Servicios Sociales



PROPORCIÓN DE PARADOS (N.º parados/N.º activos)

Menor de 18

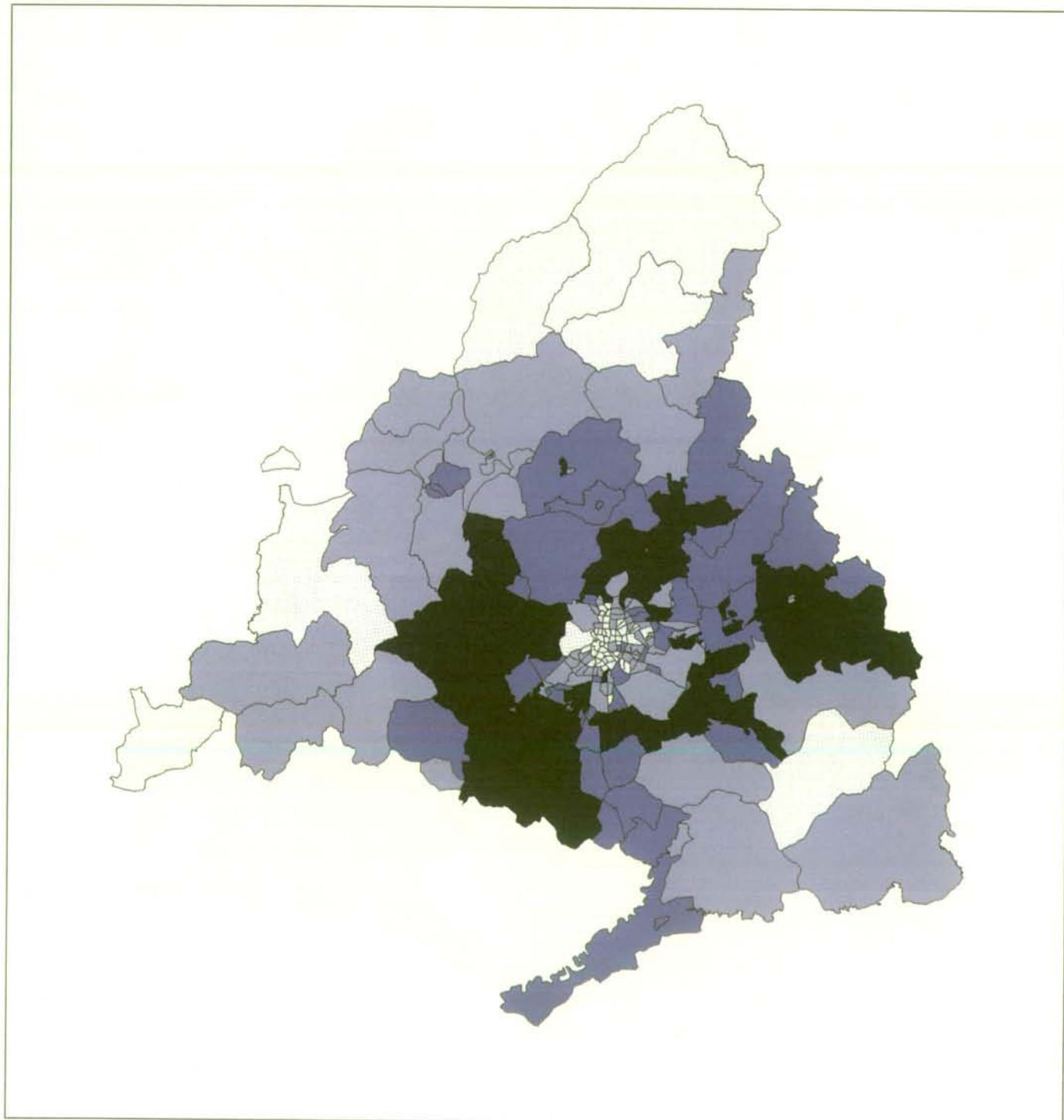
De 18 a 19,9

De 20 a 21,9

De 22 a 23,9

De 24 y más

Mapa 12.- Tamaño medio del hogar 1996, por Zonas de Servicios Sociales



TAMAÑO MEDIO DEL HOGAR
(Población en viviendas familiares/N.º hogares)

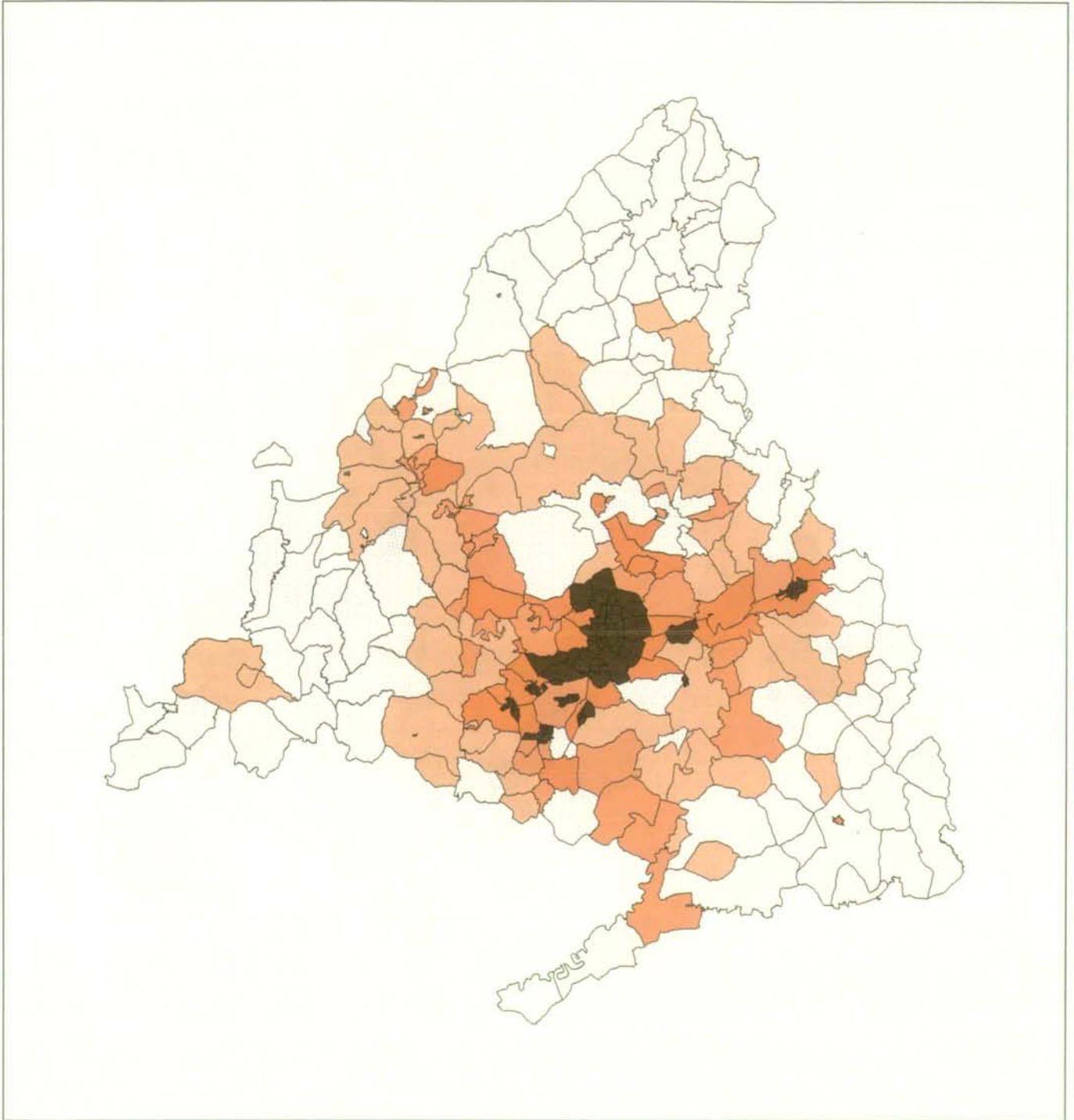
Menor de 2,9

De 2,9 a 3,1

De 3,2 a 3,3

De 3,4 y más

Mapa 13.- Densidad de población 1996, por Códigos Postales



DENSIDAD DE POBLACIÓN (Habitantes/km²)

Menor de 50

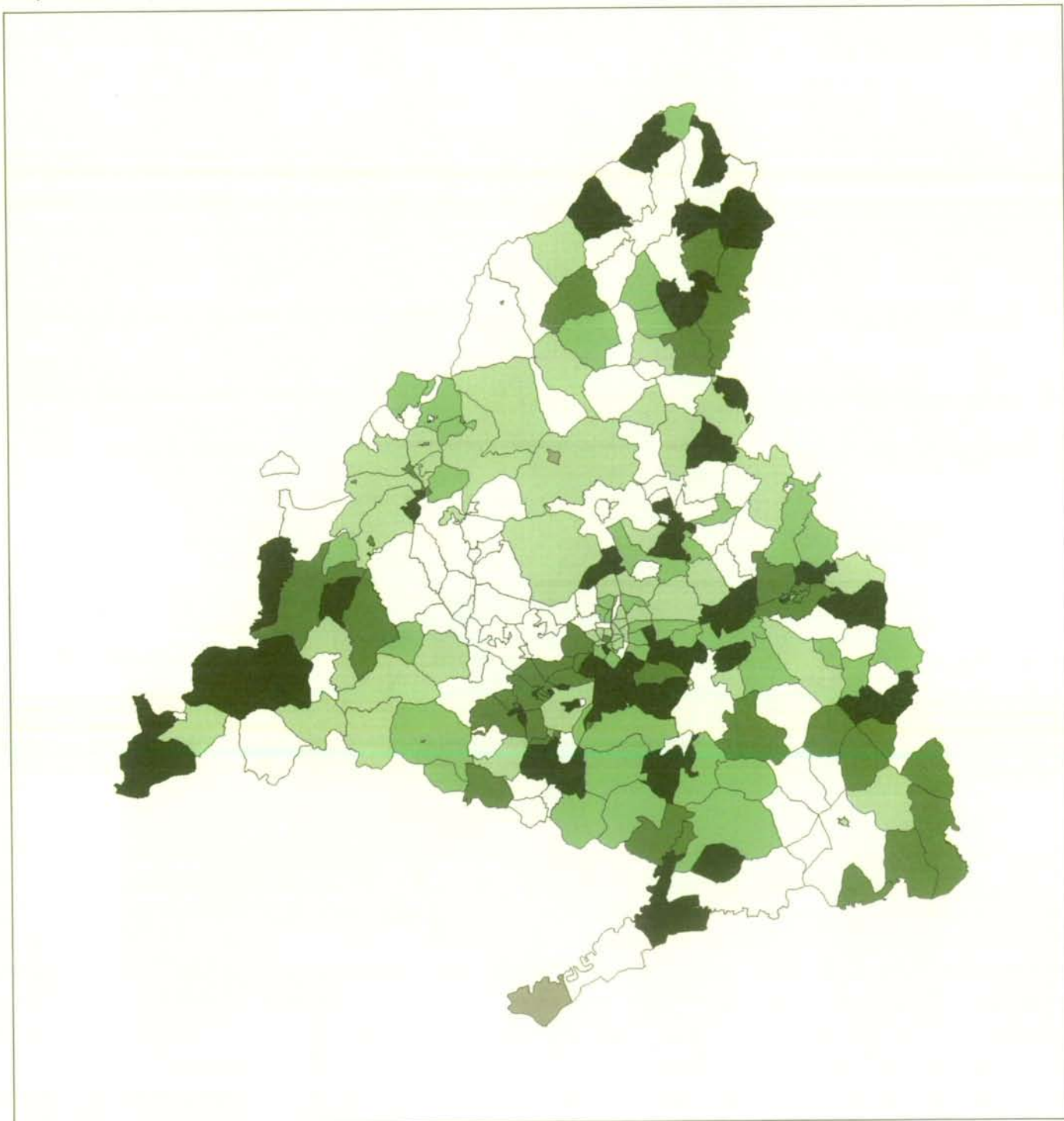
De 50 a 249

De 250 a 999

De 1.000 a 4.999

De 5.000 y más

Mapa 14.- Proporciones de paro de la población de 16 años y más, 1996, por Códigos Postales



PROPORCIÓN DE PARADOS (N.º parados/N.º activos)

Menor de 18

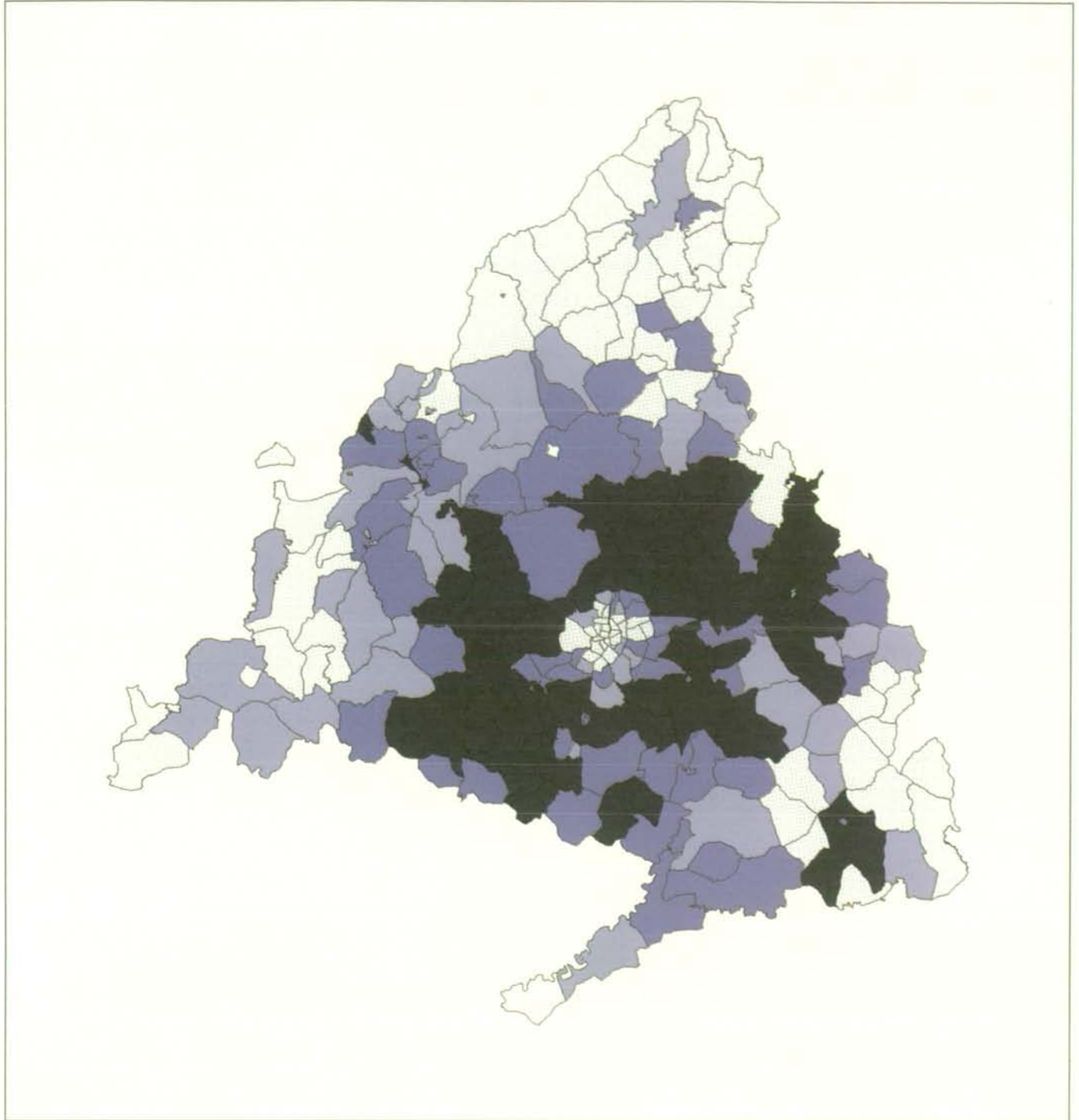
De 18 a 19,9

De 20 a 21,9

De 22 a 23,9

De 24 y más

Mapa 15.- Tamaño medio del hogar 1996, por Códigos Postales



TAMAÑO MEDIO DEL HOGAR
(Población en viviendas familiares/N.º hogares)

Menor de 2,9

De 2,9 a 3,1

De 3,2 a 3,3

De 3,4 y más

4001.-Superficie, densidad y población clasificada por sexo y grupos de edad, según municipios, entidades, núcleos, sectores urbanos, distritos, secciones, código postal, zonas sanitarias, zonas de servicios sociales y zonas de transporte

MUNICIPOS ENTIDADES NÚCLEOS SECTORES URBANOS	SUPERFICIE (Km2)	DENSIDAD (hab/km2)	SEXO			GRUPOS DE EDAD				
			Total	Hombres	Mujeres	< 16	16-24	25-34	35-64	> 64
TOTAL	8.025,4968	625,79	5.022.289	2.412.367	2.609.922	847.179	781.166	839.582	1.869.002	685.360
001000000 Acebeda, La	21,8612	2,42	53	28	25	3	1	5	20	24
001010000 Acebeda, La	21,8612	2,42	53	28	25	3	1	5	20	24
001010100 Acebeda, La	0,0249	2.052,23	51	27	24	3	1	5	18	24
001010101 Casco Antiguo	0,0249	2.052,23	51	27	24	3	1	5	18	24
001019999 Acebeda, La (Diseminado)	21,8363	0,09	2	1	1	0	0	0	2	0
002000000 Ajalvir	19,7413	82,16	1.622	842	780	293	208	356	607	158
002010000 Ajalvir	19,7413	82,16	1.622	842	780	293	208	356	607	158
002010100 Ajalvir	1,4862	1.089,38	1.619	841	778	293	207	355	606	158
002010101 Calahorra, La	0,2249	0,00	0	0	0	0	0	0	0	0
0020101002 Camino de Cobeña	0,0743	1.802,77	134	71	63	35	20	26	46	7
0020101003 Camino del Calvario	0,1000	0,00	0	0	0	0	0	0	0	0
0020101004 Casco Antiguo	0,1737	3.459,19	601	293	308	78	90	116	198	119
0020101005 Conmar	0,3596	0,00	0	0	0	0	0	0	0	0
0020101006 Conplsa	0,0328	0,00	0	0	0	0	0	0	0	0
0020101007 Cruz de San Isidro	0,1344	3.882,48	522	291	231	92	51	139	221	19
0020101008 Donada	0,0988	40,49	4	1	3	0	2	0	2	0
0020101009 Juan y Antonio - El Cabril	0,1558	0,00	0	0	0	0	0	0	0	0
0020101010 San Roque	0,1317	2.717,82	358	185	173	88	44	74	139	13
002019999 Ajalvir (Diseminado)	18,2551	0,16	3	1	2	0	1	1	1	0
003000000 Alameda del Valle	25,6898	6,46	166	92	74	16	14	27	57	52
003010000 Alameda del Valle	25,6898	6,46	166	92	74	16	14	27	57	52
003010100 Alameda del Valle	0,2863	572,81	164	90	74	16	14	27	56	51
0030101001 Alamillo, El	0,0223	943,74	21	9	12	2	0	4	6	9
0030101002 Barrio de Abajo	0,0401	573,57	23	13	10	3	2	6	7	5
0030101003 Barrio de Arriba	0,1148	923,21	106	61	45	9	11	14	38	34
0030101004 Hastal, El	0,0266	0,00	0	0	0	0	0	0	0	0
0030101005 Sotillo, El	0,0545	201,80	11	6	5	1	1	1	5	3
0030101006 Tierras, Las	0,0280	107,15	3	1	2	1	0	2	0	0
003019999 Alameda del Valle (Diseminado)	25,4035	0,08	2	2	0	0	0	0	1	1
004000000 Álamo, El	22,0007	176,27	3.878	1.991	1.887	800	535	665	1.333	545
004010000 Álamo, El	17,8424	214,55	3.828	1.961	1.867	793	529	655	1.314	537
004010100 Álamo, El	2,0779	1.827,77	3.798	1.947	1.851	784	528	649	1.307	530
0040101001 Alpes, Los	0,1013	987,09	100	43	57	19	17	21	37	6
0040101002 Arroyo, El	0,3920	1.176,04	461	245	216	78	62	84	179	58
0040101003 Casco Antiguo	0,3679	4.286,14	1.577	825	752	334	196	266	493	288
0040101004 Cerro de los Morales	0,2380	1.323,43	315	151	164	64	46	62	119	24
0040101005 Ermita, La	0,1807	204,74	37	9	28	1	0	0	2	34
0040101006 Fábrica, La	0,1875	1.205,11	226	115	111	56	34	38	81	17
0040101007 Higueral, El	0,2546	1.645,97	419	218	201	83	78	62	158	38
0040101008 María Luisa	0,0688	5.580,67	384	202	182	85	61	73	140	25
0040101009 Olivar, El	0,0265	1.738,87	46	20	26	12	8	10	10	6
0040101010 Tempranal, El	0,2606	894,05	233	119	114	52	26	33	88	34
004019999 Álamo, El (Diseminado)	15,7645	1,90	30	14	16	9	1	6	7	7
004020000 Camino de Batres	4,1583	12,02	50	30	20	7	6	10	19	8
004029999 Camino de Batres (Diseminado)	4,1583	12,02	50	30	20	7	6	10	19	8
005000000 Alcalá de Henares	88,3458	1.849,39	163.386	81.309	82.077	32.964	30.164	27.150	60.082	13.026
005010000 Alcalá de Henares	44,3338	3.685,07	163.373	81.303	82.070	32.961	30.160	27.150	60.076	13.026
005010100 Alcalá de Henares	20,4412	7.992,23	163.371	81.302	82.069	32.961	30.160	27.150	60.076	13.024
0050101001 Azque	0,4330	20,78	9	5	4	0	5	0	4	0
0050101002 Bañuelos	0,1765	0,00	0	0	0	0	0	0	0	0
0050101003 Camino de Ajalvir	0,6354	39,35	25	17	8	4	1	6	13	1
0050101004 Campo del Angel	0,7810	11.345,54	8.861	4.324	4.537	1.731	1.588	1.461	3.347	734
0050101005 Carretera de Daganzo	0,0912	0,00	0	0	0	0	0	0	0	0
0050101006 Carretera de Madrid	2,3490	357,60	840	427	413	129	220	101	322	68
0050101007 Casco Antiguo	0,7373	8.756,43	6.456	2.993	3.463	975	903	1.262	2.233	1.083
0050101008 Cir N. 2	0,4865	2.037,20	991	388	603	95	86	58	166	586
0050101009 Ciudad del Aire	0,3725	6.928,49	2.581	1.332	1.249	671	449	386	1.013	62
0050101010 Chorrillo, El	0,5101	7.314,15	3.731	1.869	1.862	631	616	716	1.235	533
0050101011 Encín, El	1,3235	65,73	87	42	45	20	7	12	39	9
0050101012 Era Honda	0,0414	45.932,90	1.903	967	936	351	392	256	758	146
0050101013 Iviasa	0,2198	38.464,69	8.454	4.204	4.250	2.007	1.456	1.473	3.019	499
0050101014 Jardín de Alcalá	0,1734	15.114,90	2.621	1.342	1.279	734	413	352	1.063	59
0050101015 Juan de Austria	0,4118	51.907,78	21.375	10.594	10.781	3.781	4.164	3.186	8.434	1.810
0050101016 Juncal, El	0,4739	6,33	3	1	2	0	1	1	2	0

4001.-Superficie, densidad y población clasificada por sexo y grupos de edad, según municipios, entidades, núcleos, sectores urbanos, distritos, secciones, código postal, zonas sanitarias, zonas de servicios sociales y zonas de transporte

MUNICIPIOS ENTIDADES NÚCLEOS SECTORES URBANOS	SUPERFICIE (Km2)	DENSIDAD (hab/km2)	SEXO			GRUPOS DE EDAD					
			Total	Hombres	Mujeres	< 16	16-24	25-34	35-64	> 64	
0050101017	Ledesma	1,0854	96,74	105	57	48	15	13	19	33	25
0050101018	Nueva Alcalá	0,2549	40.498,30	10.325	5.172	5.153	2.950	1.590	1.849	3.623	313
0050101019	Parque Val	0,1361	33.106,99	4.505	2.231	2.274	1.161	853	792	1.547	152
0050101020	Plaza de Toros	0,1204	19.549,55	2.354	1.145	1.209	354	403	375	886	336
0050101021	Polideportivo del Val	0,2043	63,65	13	5	8	3	3	1	6	0
0050101022	Polígono Industrial Camino de Ajalvir	1,0873	63,46	69	33	36	13	15	8	16	17
0050101023	Prado de las Monjas	1,0236	0,00	0	0	0	0	0	0	0	0
0050101024	Retamar, El	0,4811	24,94	12	7	5	3	1	3	5	0
0050101025	Reyes Católicos	1,0473	39.237,82	41.094	20.705	20.389	8.888	8.186	7.208	14.461	2.351
0050101026	Rinconada, La	0,1198	40.483,03	4.851	2.406	2.445	952	820	914	1.743	422
0050101027	La Rinconada II	0,4888	1.078,16	527	279	248	136	92	91	198	10
0050101028	Residencia de Ancianos	0,0960	0,00	0	0	0	0	0	0	0	0
0050101029	San Isidro	0,6535	36.291,35	23.716	11.733	11.983	3.858	4.226	3.976	8.986	2.670
0050101030	Santiago	0,0880	2.467,25	217	141	76	17	38	26	114	22
0050101031	Senda Perdida	0,2480	996,01	247	119	128	73	44	23	102	5
0050101032	Torres del Henar	0,0270	50.408,97	1.362	680	682	370	288	224	451	29
0050101033	Universidad I	0,3171	1.141,56	362	216	146	47	60	44	128	83
0050101034	Universidad II	0,0871	0,00	0	0	0	0	0	0	0	0
0050101035	Universidad de Alcalá de Henares	2,5871	5,02	13	7	6	3	2	6	2	0
0050101036	Venecia	0,3606	19.636,93	7.081	3.548	3.533	1.258	1.434	1.053	2.706	630
0050101037	Virgen del Val I	0,1121	40.582,61	4.550	2.294	2.256	741	1.008	730	1.792	279
0050101038	Virgen del Val II	0,5994	6.725,01	4.031	2.019	2.012	990	784	538	1.629	90
0050102000	Camino de Paracuellos	0,9318	0,00	0	0	0	0	0	0	0	0
0050102001	Cerillo, El	0,0847	0,00	0	0	0	0	0	0	0	0
0050102002	Cointra	0,5320	0,00	0	0	0	0	0	0	0	0
0050102003	Los Salobres	0,3151	0,00	0	0	0	0	0	0	0	0
0050199999	Alcalá de Henares (Diseminado)	22,9607	0,09	2	1	1	0	0	0	0	2
0050200000	Base Aérea de Torrejón	2,7073	0,00	0	0	0	0	0	0	0	0
0050299999	Base Aérea de Torrejón (Diseminado)	2,7073	0,00	0	0	0	0	0	0	0	0
0050400000	Ecce Homo y Cuesta Zulema	14,9098	0,00	0	0	0	0	0	0	0	0
0050499999	Ecce Homo y Cuesta Zulema (Diseminado)	14,9098	0,00	0	0	0	0	0	0	0	0
0050500000	Encín y La Canaleja, El	7,5273	0,00	0	0	0	0	0	0	0	0
0050501000	Centro de Investigación Agraria	0,1341	0,00	0	0	0	0	0	0	0	0
0050501001	Centro de Investigación Agraria	0,1341	0,00	0	0	0	0	0	0	0	0
0050599999	Encín y La Canaleja, El (Diseminado)	7,3932	0,00	0	0	0	0	0	0	0	0
0050600000	Oruga, La	1,6117	0,00	0	0	0	0	0	0	0	0
0050699999	Oruga, La (Diseminado)	1,6117	0,00	0	0	0	0	0	0	0	0
0050700000	Soto de la Ciudad y Gerafín	5,8980	2,20	13	6	7	3	4	0	6	0
0050799999	Soto de la Ciudad y Gerafín (Diseminado)	5,8980	2,20	13	6	7	3	4	0	6	0
0050800000	Torote y Soto Espinillos	6,8974	0,00	0	0	0	0	0	0	0	0
0050899999	Torote y Soto Espinillos (Diseminado)	6,8974	0,00	0	0	0	0	0	0	0	0
0050900000	Espinillos	2,9364	0,00	0	0	0	0	0	0	0	0
0050999999	Espinillos (Diseminado)	2,9364	0,00	0	0	0	0	0	0	0	0
0051000000	Prisión Alcalá-Meco	1,5241	0,00	0	0	0	0	0	0	0	0
0051001000	Prisión Alcalá-Meco	0,4240	0,00	0	0	0	0	0	0	0	0
0051001001	Prisión Alcalá-Meco	0,4240	0,00	0	0	0	0	0	0	0	0
0051099999	Prisión Alcalá-Meco (Diseminado)	1,1002	0,00	0	0	0	0	0	0	0	0
0060000000	Alcobendas	45,2379	1.835,43	83.031	40.941	42.090	16.162	16.209	13.941	31.190	5.529
0060100000	Alcobendas	45,2379	1.835,43	83.031	40.941	42.090	16.162	16.209	13.941	31.190	5.529
0060101000	Alcobendas	17,1191	4.845,86	82.957	40.907	42.050	16.155	16.200	13.927	31.154	5.521
0060101001	Arroyo de la Vega	1,5133	27,09	41	20	21	6	3	4	16	12
0060101002	Balcón Norte	0,0470	4.937,22	232	111	121	37	64	29	97	5
0060101003	Beyre - Valbrías	0,1261	26.191,63	3.303	1.617	1.686	574	733	430	1.350	216
0060101004	Calabozos	0,3512	17,09	6	4	2	0	2	0	4	0
0060101005	Casas Baratas	0,1033	34.108,08	3.522	1.753	1.769	479	732	608	1.329	374
0060101006	Casco Antiguo	0,3144	33.299,20	10.470	5.194	5.276	1.741	2.067	1.759	3.811	1.092
0060101007	Continente	0,3729	0,00	0	0	0	0	0	0	0	0
0060101008	Cuesta Blanca	0,4100	1.675,69	687	312	375	181	83	74	252	97
0060101009	Chopera	0,2245	19.797,26	4.445	2.178	2.267	1.097	844	499	1.874	131
0060101010	Encinar de los Reyes, El	0,5114	297,21	152	72	80	46	15	35	55	1
0060101011	Espino del Cuquillo	0,8310	4.883,09	4.058	2.068	1.990	1.048	418	1.709	840	43
0060101012	Estrella Polar	0,0350	47.869,15	1.677	831	846	273	451	175	703	75
0060101013	Fuente del Hito	0,0609	4.234,92	258	133	125	44	54	32	109	19
0060101014	Miguel Hernández-Castilla	0,1489	9.349,06	1.392	692	700	341	230	251	527	43
0060101015	Milagrosa, La	0,0814	54.187,80	4.413	2.191	2.222	773	943	636	1.768	293
0060101016	Moraleja, La	7,0224	928,31	6.519	3.128	3.391	1.350	1.279	896	2.683	311
0060101017	Nuestra Señora de la Paz	0,0727	55.601,41	4.042	2.004	2.038	665	902	573	1.579	323
0060101018	Olivar, El	0,1227	10.102,82	1.240	611	629	342	194	258	394	52
0060101019	Parque Andalucía	0,1865	0,00	0	0	0	0	0	0	0	0



4001.-Superficie, densidad y población clasificada por sexo y grupos de edad, según municipios, entidades, núcleos, sectores urbanos, distritos, secciones, código postal, zonas sanitarias, zonas de servicios sociales y zonas de transporte

MUNICIPIOS ENTIDADES NÚCLEOS SECTORES URBANOS	SUPERFICIE	DENSIDAD	SEXO			GRUPOS DE EDAD					
	(Km ²)	(hab/km ²)	Total	Hombres	Mujeres	< 16	16-24	25-34	35-64	> 64	
0060101020	Parque Blanco - Concilio	0,0914	79.089,06	7.227	3.604	3.623	1.045	1.632	1.119	2.788	643
0060101021	Parque Navarra	0,1133	7.493,45	849	427	422	182	152	169	311	35
0060101022	Polideportivo	0,2196	0,00	0	0	0	0	0	0	0	0
0060101023	Polígono 18	0,5251	0,00	0	0	0	0	0	0	0	0
0060101024	Ríos, Los	0,0281	43.829,95	1.230	615	615	219	231	199	466	115
0060101025	Salamanca	0,0777	47.541,85	3.695	1.818	1.877	657	727	600	1.374	337
0060101026	Santos, Los	0,0532	62.356,66	3.317	1.616	1.701	422	809	514	1.263	309
0060101027	Serrano	0,0602	33.694,62	2.030	1.005	1.025	320	413	333	736	228
0060101028	Soto, El	1,3775	4.564,20	6.287	3.043	3.244	1.512	1.194	773	2.588	220
0060101029	Valdepalillos	0,1356	34.009,89	4.613	2.255	2.358	1.043	915	601	1.833	221
0060101030	Valportillo	1,3272	8,29	11	5	6	1	1	2	6	1
0060101031	Vereda de los Pobres	0,1622	0,00	0	0	0	0	0	0	0	0
0060101032	Zapora, La	0,4123	17.561,43	7.241	3.600	3.641	1.757	1.112	1.649	2.398	325
0060108000	Seminario	0,0318	0,00	0	0	0	0	0	0	0	0
0060108001	Seminario	0,0318	0,00	0	0	0	0	0	0	0	0
0060199999	Alcobendas (Diseminado)	28,0869	2,63	74	34	40	7	9	14	36	8
0070000000	Alcorcón	33,5871	4.211,89	141.465	69.969	71.496	21.578	29.665	22.709	55.422	12.091
0070100000	Alcorcón	13,8105	10.174,79	140.519	69.482	71.037	21.383	29.471	22.568	55.031	12.066
0070101000	Alcorcón	9,4818	14.818,88	140.509	69.477	71.032	21.381	29.470	22.566	55.027	12.065
0070101001	Bellas Vistas	0,5593	2.792,64	1.562	770	792	291	272	300	565	134
0070101002	Carso Antiguo	0,4039	37.820,36	15.275	7.556	7.719	2.123	3.083	2.609	5.931	1.529
0070101003	Carretera de San Martín	0,5061	7,90	4	3	1	0	2	0	2	0
0070101004	Castillos, Los	0,3910	2.421,90	947	473	474	215	123	313	285	11
0070101005	Comusa	0,0381	29.077,25	1.107	546	561	177	226	167	456	81
0070101006	Condado, El	0,0321	66.743,60	2.140	1.040	1.100	432	431	271	888	118
0070101007	Cuatrocientos, Los	0,0413	50.702,18	2.094	1.059	1.035	312	466	295	874	147
0070101008	Fuente del Palomar	0,1213	0,00	0	0	0	0	0	0	0	0
0070101009	Hogar 68	0,0296	35.279,81	1.044	511	533	158	201	163	433	89
0070101010	Igueldo	0,3109	22.696,28	7.056	3.523	3.533	1.519	1.386	785	2.985	381
0070101011	Ondarreta	0,3282	44.180,56	14.499	7.187	7.312	2.327	3.397	1.846	5.916	1.013
0070101012	Parque Guadalquivir	0,0119	127.433,63	1.512	720	792	242	374	177	617	102
0070101013	Parque Lisboa	0,4717	38.701,92	18.255	8.951	9.304	2.031	4.339	2.546	7.464	1.875
0070101014	Parque Mayor	0,1590	31.784,06	5.055	2.531	2.524	945	1.110	614	2.090	296
0070101015	Parque Oeste I	0,5302	0,00	0	0	0	0	0	0	0	0
0070101016	Parque Oeste II	1,2305	3,25	4	2	2	0	4	0	0	0
0070101017	Polígono Industrial San José de Valderas	0,3169	0,00	0	0	0	0	0	0	0	0
0070101018	Prado Santo Domingo	0,8812	4.079,88	3.595	1.797	1.798	774	544	1.064	1.101	112
0070101019	Rivota, La	0,2680	216,42	58	28	30	11	17	8	22	0
0070101020	San José de Valderas	1,0329	20.597,78	21.276	10.386	10.890	3.213	3.982	4.239	7.757	2.085
0070101021	Santo Domingo	0,0719	82.078,87	5.905	2.940	2.965	839	1.350	888	2.286	542
0070101022	Torres Bellas	0,2968	58.828,09	17.459	8.601	8.858	2.719	3.731	2.640	6.883	1.486
0070101023	Torres, Las	0,3176	67.813,53	21.535	10.801	10.734	3.051	4.432	3.636	8.460	1.956
0070101024	Urtinsa I	0,6727	188,79	127	52	75	2	4	1	12	108
0070101025	Urtinsa II	0,4587	0,00	0	0	0	0	0	0	0	0
0070199999	Alcorcón (Diseminado)	4,3287	2,31	10	5	5	2	1	2	4	1
0070200000	Campodón	0,4753	1.662,09	790	387	403	174	168	107	325	16
0070201000	Campodón	0,4753	1.662,09	790	387	403	174	168	107	325	16
0070201001	Campodón	0,4753	1.662,09	790	387	403	174	168	107	325	16
0070300000	Venta la Rubia	2,4033	20,80	50	26	24	9	12	8	21	0
0070301000	Venta la Rubia	0,1952	0,00	0	0	0	0	0	0	0	0
0070301001	Venta la Rubia	0,1952	0,00	0	0	0	0	0	0	0	0
0070399999	Venta la Rubia (Diseminado)	2,2081	22,64	50	26	24	9	12	8	21	0
0070400000	Ventorro del Cano	0,7499	65,34	49	44	5	8	4	16	20	1
0070401000	Ventorro del Cano	0,2727	161,34	44	42	2	7	2	16	18	1
0070401001	Ventorro del Cano	0,2727	161,34	44	42	2	7	2	16	18	1
0070499999	Ventorro del Cano (Diseminado)	0,4772	10,48	5	2	3	1	2	0	2	0
0070500000	Carretera de San Martín	3,6591	7,93	29	14	15	0	5	4	15	5
0070599999	Carretera de San Martín (Diseminado)	3,6591	7,93	29	14	15	0	5	4	15	5
0070600000	Fuente Cisneros	2,0165	0,00	0	0	0	0	0	0	0	0
0070699999	Fuente Cisneros (Diseminado)	2,0165	0,00	0	0	0	0	0	0	0	0
0070700000	Montepríncipe	0,3786	73,95	28	16	12	4	5	6	10	3
0070701000	Montepríncipe	0,2508	111,63	28	16	12	4	5	6	10	3
0070701001	Montepríncipe	0,2508	111,63	28	16	12	4	5	6	10	3
0070799999	Montepríncipe (Diseminado)	0,1278	0,00	0	0	0	0	0	0	0	0
0070800000	Praonal, El	10,0938	0,00	0	0	0	0	0	0	0	0
0070899999	Praonal, El (Diseminado)	10,0938	0,00	0	0	0	0	0	0	0	0
0080000000	Aldea del Fresno	51,6575	23,93	1.236	632	604	245	145	191	464	191
0080100000	Aldea del Fresno	2,3728	501,51	1.190	606	584	236	140	183	445	186

4001.-Superficie, densidad y población clasificada por sexo y grupos de edad, según municipios, entidades, núcleos, sectores urbanos, distritos, secciones, código postal, zonas sanitarias, zonas de servicios sociales y zonas de transporte

MUNICIPIOS ENTIDADES NÚCLEOS SECTORES URBANOS	SUPERFICIE (Km ²)	DENSIDAD (hab/km ²)	SEXO			GRUPOS DE EDAD					
			Total	Hombres	Mujeres	< 16	16-24	25-34	35-64	> 64	
0080101000	Aldea del Fresno	0,8010	1.409,49	1.129	579	550	225	132	173	416	183
0080101001	Cañada del Alberche	0,2517	818,40	206	106	100	31	27	35	89	24
0080101002	Casco Antiguo	0,1605	3.726,00	598	299	299	139	62	100	206	91
0080101003	Majasierra	0,1291	1.750,19	226	118	108	36	30	25	79	56
0080101004	Mercedes, Las	0,0887	112,76	10	7	3	1	1	1	7	0
0080101005	Llanos, Los	0,1153	433,55	50	29	21	11	5	7	19	8
0080101006	Llanillos, Los	0,0557	700,75	39	20	19	7	7	5	16	4
0080102000	Monteros, Los	0,1748	148,70	26	9	17	0	3	4	16	3
0080102001	María Elena	0,0323	371,87	12	3	9	0	1	2	9	0
0080102002	Monteros, Los	0,0657	0,00	0	0	0	0	0	0	0	0
0080102003	Sotoverde	0,0769	182,17	14	6	8	0	2	2	7	3
0080199999	Aldea del Fresno (Diseminado)	1,3970	25,05	35	18	17	11	5	6	13	0
0080200000	Corrales, Los	3,1069	0,00	0	0	0	0	0	0	0	0
0080299999	Corrales, Los (Diseminado)	3,1069	0,00	0	0	0	0	0	0	0	0
0080300000	Dehesa de Hernán Vicente	1,2882	14,75	19	12	7	5	1	2	11	0
0080301000	Carbajo - Palomeque	0,0186	268,28	5	2	3	3	0	1	1	0
0080301001	Carbajo	0,0150	333,96	5	2	3	3	0	1	1	0
0080301002	Palomeque	0,0037	0,00	0	0	0	0	0	0	0	0
0080302000	Carretera de Ocaña	0,0195	0,00	0	0	0	0	0	0	0	0
0080302001	Carretera de Ocaña	0,0195	0,00	0	0	0	0	0	0	0	0
0080303000	Fresno-Los Rodríguez-Vivero Comunidad, El	0,1129	97,40	11	8	3	2	1	1	7	0
0080303001	Rodríguez, Los	0,0159	693,09	11	8	3	2	1	1	7	0
0080303002	Fresno, El	0,0561	0,00	0	0	0	0	0	0	0	0
0080303003	Vivero Comunidad	0,0409	0,00	0	0	0	0	0	0	0	0
0080304000	Manga de la Pedrera	0,0250	119,90	3	2	1	0	0	0	3	0
0080304001	Manga de la Pedrera	0,0250	119,90	3	2	1	0	0	0	3	0
0080399999	Dehesa de Hernán Vicente (Diseminado)	1,1121	0,00	0	0	0	0	0	0	0	0
0080400000	Dehesa de las Hoyas	2,8233	0,00	0	0	0	0	0	0	0	0
0080499999	Dehesa de las Hoyas (Diseminado)	2,8233	0,00	0	0	0	0	0	0	0	0
0080500000	Dehesilla, La	4,1918	1,43	6	3	3	2	1	1	2	0
0080501000	Dehesilla, La	0,0550	109,01	6	3	3	2	1	1	2	0
0080501001	Dehesilla, La	0,0550	109,01	6	3	3	2	1	1	2	0
0080599999	Dehesilla, La (Diseminado)	4,1368	0,00	0	0	0	0	0	0	0	0
0080600000	Navayuncosa	6,2224	0,00	0	0	0	0	0	0	0	0
0080699999	Navayuncosa (Diseminado)	6,2224	0,00	0	0	0	0	0	0	0	0
0080700000	Rincón, El	12,7637	1,65	21	11	10	2	3	5	6	5
0080701000	Caravan Garden	0,2187	22,86	5	3	2	1	0	2	0	2
0080701001	Caravan Garden	0,2187	22,86	5	3	2	1	0	2	0	2
0080702000	Carreta Quebrada	0,4385	20,53	9	4	5	0	1	1	4	3
0080702001	Carreta Quebrada	0,4385	20,53	9	4	5	0	1	1	4	3
0080703000	Rincón, El	0,1155	0,00	0	0	0	0	0	0	0	0
0080703001	Rincón, El	0,1155	0,00	0	0	0	0	0	0	0	0
0080704000	Rinconada, La	0,0120	582,56	7	4	3	1	2	2	2	0
0080704001	Rinconada, La	0,0120	582,56	7	4	3	1	2	2	2	0
0080799999	Rincón, El (Diseminado)	11,9790	0,00	0	0	0	0	0	0	0	0
0080800000	Santo, El	4,3323	0,00	0	0	0	0	0	0	0	0
0080899999	Santo, El (Diseminado)	4,3323	0,00	0	0	0	0	0	0	0	0
0080900000	Suertes Viejas	2,2880	0,00	0	0	0	0	0	0	0	0
0080999999	Suertes Viejas (Diseminado)	2,2880	0,00	0	0	0	0	0	0	0	0
0081000000	Chaparral, El	2,6182	0,00	0	0	0	0	0	0	0	0
0081099999	Chaparral, El (Diseminado)	2,6182	0,00	0	0	0	0	0	0	0	0
0081100000	Estación del Alberche	0,6834	0,00	0	0	0	0	0	0	0	0
0081199999	Estación del Alberche (Diseminado)	0,6834	0,00	0	0	0	0	0	0	0	0
0081200000	Serantes	2,5937	0,00	0	0	0	0	0	0	0	0
0081299999	Serantes (Diseminado)	2,5937	0,00	0	0	0	0	0	0	0	0
0081300000	Canchos, Los	6,3726	0,00	0	0	0	0	0	0	0	0
0081399999	Canchos, Los (Diseminado)	6,3726	0,00	0	0	0	0	0	0	0	0
0090000000	Algete	37,9222	325,27	12.335	6.292	6.043	3.248	1.684	2.467	4.275	661
0090100000	Algete	19,4183	520,23	10.102	5.153	4.949	2.807	1.274	2.103	3.411	507
0090101000	Algete	1,5463	6.532,89	10.102	5.153	4.949	2.807	1.274	2.103	3.411	507
0090101001	Arrabal, El	0,0386	7.128,78	275	142	133	53	40	46	100	36
0090101002	Casco Antiguo	0,1471	4.574,90	673	344	329	87	87	127	227	145
0090101003	Castillo, El	0,0316	6.288,31	199	106	93	39	28	45	66	21
0090101004	Cigarral, El	0,0742	13.603,24	1.010	521	489	299	128	234	330	19
0090101005	Cruz de Albillo	0,0892	20.006,28	1.784	895	889	587	183	346	627	41
0090101006	Escritores	0,2736	1.341,59	367	179	188	115	28	81	141	2
0090101007	Fuentequilla, La	0,1594	50,18	8	3	5	2	0	1	4	1
0090101008	Palomares	0,0840	33.680,58	2.829	1.469	1.360	787	370	657	897	118
0090101009	Retamar de la Concepción, El	0,0707	5.305,75	375	195	180	101	45	71	132	26



4001.-Superficie, densidad y población clasificada por sexo y grupos de edad, según municipios, entidades, núcleos, sectores urbanos, distritos, secciones, código postal, zonas sanitarias, zonas de servicios sociales y zonas de transporte

MUNICIPIOS ENTIDADES NÚCLEOS SECTORES URBANOS	SUPERFICIE (Km2)	DENSIDAD (hab./km2)	SEXO			GRUPOS DE EDAD				
			Total	Hombres	Mujeres	< 16	16-24	25-34	35-64	> 64
0090101010 Valderrey	0,3180	1.370,97	436	213	223	100	94	21	195	26
0090101011 Virtudes - El Tesoro, Las	0,2599	8.256,93	2.146	1.086	1.060	637	271	474	692	72
0090199999 Algete (Diseminado)	17,8720	0,00	0	0	0	0	0	0	0	0
0090200000 Carmelitas, Las	0,5553	0,00	0	0	0	0	0	0	0	0
0090299999 Carmelitas, Las (Diseminado)	0,5553	0,00	0	0	0	0	0	0	0	0
0090300000 Heredad de la Torre	1,7854	0,00	0	0	0	0	0	0	0	0
0090399999 Heredad de la Torre (Diseminado)	1,7854	0,00	0	0	0	0	0	0	0	0
0090400000 Moratones	1,1252	0,00	0	0	0	0	0	0	0	0
0090499999 Moratones (Diseminado)	1,1252	0,00	0	0	0	0	0	0	0	0
0090500000 Nogal, El	0,4517	19,93	9	6	3	1	1	0	6	1
0090501000 Nogal, El	0,4517	19,93	9	6	3	1	1	0	6	1
0090501001 Nogal, El	0,4517	19,93	9	6	3	1	1	0	6	1
0090600000 Prado Norte	0,6111	132,54	81	47	34	14	19	9	38	1
0090601000 Prado Norte	0,6111	132,54	81	47	34	14	19	9	38	1
0090601001 Prado Norte	0,6111	132,54	81	47	34	14	19	9	38	1
0090700000 Salomón y Tras el Río	2,3347	0,00	0	0	0	0	0	0	0	0
0090799999 Salomón y Tras el Río (Diseminado)	2,3347	0,00	0	0	0	0	0	0	0	0
0090800000 Santo Domingo	4,1845	512,13	2.143	1.086	1.057	426	390	355	820	152
0090801000 Santo Domingo	2,8009	765,10	2.143	1.086	1.057	426	390	355	820	152
0090801001 Santo Domingo	2,8009	765,10	2.143	1.086	1.057	426	390	355	820	152
0090899999 Santo Domingo (Diseminado)	1,3835	0,00	0	0	0	0	0	0	0	0
0091100000 Dehesa Nueva	0,1331	0,00	0	0	0	0	0	0	0	0
0091101000 Dehesa Nueva	0,0907	0,00	0	0	0	0	0	0	0	0
0091101001 Dehesa Nueva	0,0907	0,00	0	0	0	0	0	0	0	0
0091199999 Dehesa Nueva (Diseminado)	0,0424	0,00	0	0	0	0	0	0	0	0
0091200000 Soto Mazanaque	1,3579	0,00	0	0	0	0	0	0	0	0
0091299999 Soto Mazanaque (Diseminado)	1,3579	0,00	0	0	0	0	0	0	0	0
0091300000 Torreclilla, La	5,9651	0,00	0	0	0	0	0	0	0	0
0091399999 Torreclilla, La (Diseminado)	5,9651	0,00	0	0	0	0	0	0	0	0
0100000000 Alpedrete	12,6608	411,58	5.211	2.619	2.592	1.084	759	1.004	1.869	495
0100100000 Alpedrete	11,3045	376,57	4.257	2.124	2.133	903	597	833	1.508	416
0100101000 Alpedrete	2,9927	1.375,67	4.117	2.057	2.060	870	582	798	1.454	413
0100101001 Berrocales, Los	0,9539	310,30	296	143	153	44	56	54	119	23
0100101002 Carmen, El	0,4956	1.462,73	725	391	334	153	104	110	281	77
0100101003 Casco Antiguo	0,1176	6.761,47	795	393	402	161	98	229	213	94
0100101004 Cerca de los Pinos-Hórreo III-Hórreo VI	0,1341	3.169,63	425	202	223	97	78	62	169	19
0100101005 Puerta de Abajo	0,1303	0,00	0	0	0	0	0	0	0	0
0100101006 Cerquillas-Navajuero-Canteras-Prados	0,1324	3.829,85	507	246	261	133	62	94	186	32
0100101007 Colmenillas	0,0550	5.616,65	309	161	148	43	33	50	94	89
0100101008 Ejido, El	0,0772	894,15	69	33	36	16	5	8	31	9
0100101009 Hórreo IV y V	0,0702	5.753,67	404	195	209	96	62	71	153	22
0100101010 Lanchuela, La	0,0704	440,45	31	17	14	5	8	1	13	4
0100101011 Mataespesa	0,5314	440,33	234	121	113	38	38	30	98	30
0100101012 Prado de la Iglesia	0,0218	2.527,34	55	29	26	19	4	11	17	4
0100101013 Rocas, Las	0,0949	2.814,91	267	126	141	65	34	78	80	10
0100101014 San José	0,1080	0,00	0	0	0	0	0	0	0	0
0100199999 Alpedrete (Diseminado)	8,3118	16,84	140	67	73	33	15	35	54	3
0101700000 Valdencina	0,2654	429,50	114	55	59	26	19	16	48	5
0101701000 Valdencina	0,2654	429,50	114	55	59	26	19	16	48	5
0101701001 Peralejo, El	0,0882	0,00	0	0	0	0	0	0	0	0
0101701002 Valdencina	0,1773	643,12	114	55	59	26	19	16	48	5
0101800000 Negrales - Los Llanos, Los	1,0909	770,03	840	440	400	155	143	155	313	74
0101801000 Negrales - Los Llanos, Los	1,0909	770,03	840	440	400	155	143	155	313	74
0101801001 Arroyo de los Sauces-Las Zanjas	0,1525	609,74	93	55	38	27	11	23	26	6
0101801002 Llanos - Deviasa, Los	0,2681	425,17	114	64	50	25	20	18	43	8
0101801003 Negrales, Los	0,6702	944,47	633	321	312	103	112	114	244	60
0110000000 Ambite	25,7962	11,24	290	146	144	25	19	47	101	98
0110100000 Ambite	12,3444	22,52	278	138	140	24	18	45	95	96
0110101000 Ambite	0,3361	794,40	267	131	136	23	18	41	89	96
0110101001 Albares	0,0469	490,72	23	12	11	3	1	7	8	4
0110101002 Cabezos, Los	0,0350	0,00	0	0	0	0	0	0	0	0
0110101003 Carmen, El	0,0168	774,92	13	3	10	3	4	2	3	1
0110101004 Casco Antiguo	0,0631	1.884,88	119	56	63	4	7	13	35	60
0110101005 Cebollares, Los	0,0542	147,56	8	5	3	0	3	1	2	2
0110101006 Molino, El	0,0219	594,10	13	7	6	1	1	3	5	3
0110101007 Olivillo, El	0,0334	929,34	31	15	16	8	0	5	11	7
0110101008 Pesquera, La	0,0501	478,78	24	12	12	4	2	6	9	3

4001.-Superficie, densidad y población clasificada por sexo y grupos de edad, según municipios, entidades, núcleos, sectores urbanos, distritos, secciones, código postal, zonas sanitarias, zonas de servicios sociales y zonas de transporte

MUNICIPIOS ENTIDADES NÚCLEOS SECTORES URBANOS	SUPERFICIE (Km2)	DENSIDAD (hab./km2)	SEXO			GRUPOS DE EDAD				
			Total	Hombres	Mujeres	< 16	16-24	25-34	35-64	> 64
0110101009 Vega, La	0,0148	2.436,55	36	21	15	0	0	4	16	16
0110199999 Ambite (Diseminado)	12,0083	0,92	11	7	4	1	0	4	6	0
0110200000 Sierra de Tajuña	0,9123	9,87	9	6	3	1	1	0	5	2
0110201000 Sierra de Tajuña	0,7278	12,37	9	6	3	1	1	0	5	2
0110201001 Sierra de Tajuña	0,7278	12,37	9	6	3	1	1	0	5	2
0110299999 Sierra de Tajuña (Diseminado)	0,1845	0,00	0	0	0	0	0	0	0	0
0110300000 Valdealcá	2,6438	1,13	3	2	1	0	0	2	1	0
0110399999 Valdealcá (Diseminado)	2,6438	1,13	3	2	1	0	0	2	1	0
0110400000 Peña Ambite	1,9214	0,00	0	0	0	0	0	0	0	0
0110499999 Peña Ambite (Diseminado)	1,9214	0,00	0	0	0	0	0	0	0	0
0110500000 Valdemera	1,1054	0,00	0	0	0	0	0	0	0	0
0110599999 Valdemera (Diseminado)	1,1054	0,00	0	0	0	0	0	0	0	0
0110600000 Vega, La	6,8688	0,00	0	0	0	0	0	0	0	0
0110699999 Vega, La (Diseminado)	6,8688	0,00	0	0	0	0	0	0	0	0
0120000000 Anchuelo	21,7252	27,43	596	327	269	114	78	93	216	95
0120100000 Anchuelo	21,6595	27,52	596	327	269	114	78	93	216	95
0120101000 Anchuelo	0,2366	2.502,35	592	323	269	114	78	90	215	95
0120101001 Alcarceles, Los	0,0376	718,58	27	16	11	3	9	3	12	0
0120101002 Arreñas, Las	0,0312	929,64	29	14	15	7	4	6	10	2
0120101003 Barrio de Corpa	0,0220	2.140,45	47	29	18	8	6	7	17	9
0120101004 Casco Antiguo	0,0708	5.760,11	408	218	190	71	46	63	147	81
0120101005 Cola de la Pescada	0,0600	1.283,18	77	44	33	24	12	11	27	3
0120101006 Cuesta, La	0,0150	266,49	4	2	2	1	1	0	2	0
0120199999 Anchuelo (Diseminado)	21,4229	0,19	4	4	0	0	0	3	1	0
0120200000 Cerro de Miralbueno	0,0657	0,00	0	0	0	0	0	0	0	0
0120201000 Cerro de Miralbueno	0,0657	0,00	0	0	0	0	0	0	0	0
0120201001 Cerro de Miralbueno	0,0657	0,00	0	0	0	0	0	0	0	0
0130000000 Aranjuez	189,1575	205,65	38.900	18.797	20.103	7.336	6.087	6.150	13.550	5.777
0130100000 Algodor	22,5086	1,11	25	13	12	0	3	5	11	6
0130101000 Algodor	0,1489	167,92	25	13	12	0	3	5	11	6
0130101001 Algodor	0,1489	167,92	25	13	12	0	3	5	11	6
0130199999 Algodor (Diseminado)	22,3597	0,00	0	0	0	0	0	0	0	0
0130200000 Aranjuez	32,4806	1.184,77	38.482	18.591	19.891	7.256	6.028	6.087	13.387	5.724
0130201000 Aranjuez	7,3635	5.208,15	38.350	18.528	19.822	7.222	6.013	6.070	13.334	5.711
0130201001 Alpajes	0,1160	17.360,03	2.013	965	1.048	372	266	339	687	349
0130201002 Aves, Las	0,3429	17.503,13	6.002	2.990	3.012	1.097	1.309	755	2.242	599
0130201003 Casa de Marinos	0,1367	0,00	0	0	0	0	0	0	0	0
0130201004 Casco Antiguo	0,7327	11.830,81	8.669	4.081	4.588	1.562	1.183	1.409	2.891	1.624
0130201005 Colonia Aviación	0,1576	1.998,21	315	158	157	64	81	34	120	16
0130201006 Colonia Militar	0,1081	6.843,49	740	354	386	208	121	92	296	23
0130201007 Deleite, El	0,0389	20.018,53	778	415	363	180	131	76	342	49
0130201008 Estación, La	1,0359	141,90	147	70	77	25	11	23	38	50
0130201009 Guardiola	0,0600	21.853,55	1.312	632	680	195	187	215	483	232
0130201010 Inisel	0,0527	2.296,32	121	48	73	11	24	16	38	32
0130201011 Jardín de la Isla	0,3064	0,00	0	0	0	0	0	0	0	0
0130201012 Jardín de Narváez	0,0902	3.316,18	299	154	145	61	55	38	116	29
0130201013 Jardín del Principe	0,9251	20,54	19	7	12	4	1	0	10	4
0130201014 Mafe	0,2413	8,29	2	1	1	0	0	2	0	0
0130201015 Mar Chico	0,1061	386,58	41	18	23	13	2	6	16	4
0130201016 Mirador, El	0,2544	2.731,71	695	362	333	118	163	63	297	54
0130201017 Moreras, Las	0,1637	19.724,78	3.228	1.465	1.763	529	346	491	856	1.006
0130201018 Olivas	0,1387	0,00	0	0	0	0	0	0	0	0
0130201019 Nuevo Aranjuez	0,5793	14.811,82	8.580	4.178	4.402	1.668	1.388	1.405	3.104	1.015
0130201020 Oñate	0,2254	461,38	104	47	57	19	23	16	35	11
0130201021 Palacio	0,1686	1.530,49	258	111	147	28	42	37	98	53
0130201022 Palomitas	0,1177	6.238,05	734	372	362	224	92	136	259	23
0130201023 Penicilina	0,1644	784,67	129	67	62	5	24	17	39	44
0130201024 Pinar de Aranjuez, El	0,0903	8.891,60	803	410	393	209	102	251	231	10
0130201025 Pino, El	0,0686	1.457,39	100	51	49	32	18	3	44	3
0130201026 Pirelli	0,0906	55,18	5	3	2	1	2	0	2	0
0130201027 Plaza de Toros	0,1305	10.829,41	1.413	665	748	267	197	265	465	219
0130201028 Pazo de la Nieve	0,0914	16.152,15	1.476	732	744	288	221	322	522	123
0130201029 Progreso, El	0,0298	7.209,93	215	103	112	14	11	33	57	100
0130201030 Puente Barcas, El	0,1076	538,83	58	28	30	18	8	5	23	4
0130201031 Ria, La	0,2527	269,07	68	32	36	10	5	20	22	11
0130201032 San Estanislao	0,1126	230,88	26	9	17	0	0	1	1	24
0130201033 Vaquerías	0,0294	0,00	0	0	0	0	0	0	0	0
0130201034 Vergel	0,0970	0,00	0	0	0	0	0	0	0	0

4001.-Superficie, densidad y población clasificada por sexo y grupos de edad, según municipios, entidades, núcleos, sectores urbanos, distritos, secciones, código postal, zonas sanitarias, zonas de servicios sociales y zonas de transporte

MUNICIPIOS ENTIDADES NÚCLEOS SECTORES URBANOS	SUPERFICIE (Km ²)	DENSIDAD (hab/km ²)	SEXO			GRUPOS DE EDAD					
			Total	Hombres	Mujeres	< 16	16-24	25-34	35-64	> 64	
0130202000	Academia Especial de la Guardia Civil	0,2347	259,86	61	25	36	25	6	7	23	0
0130202001	Academia Especial de la Guardia Civil	0,2347	259,86	61	25	36	25	6	7	23	0
0130203000	Tejeras, Las	0,2774	0,00	0	0	0	0	0	0	0	0
0130203001	Tejeras, Las	0,2774	0,00	0	0	0	0	0	0	0	0
0130299999	Aranjuez (Diseminado)	24,6050	2,89	71	38	33	9	9	10	30	13
0130300000	Castillejos	29,6970	0,00	0	0	0	0	0	0	0	0
0130399999	Castillejos (Diseminado)	29,6970	0,00	0	0	0	0	0	0	0	0
0130400000	Real Cortijo de San Isidro	7,6909	45,38	349	173	176	67	50	48	139	45
0130401000	Real Cortijo de San Isidro	0,1965	1.404,43	276	137	139	53	33	45	103	42
0130401001	Real Cortijo de San Isidro	0,1965	1.404,43	276	137	139	53	33	45	103	42
0130499999	Real Cortijo de San Isidro (Diseminado)	7,4943	9,74	73	36	37	14	17	3	36	3
0130500000	Flamenca, La	27,7792	0,43	12	5	7	2	2	3	5	0
0130599999	Flamenca, La (Diseminado)	27,7792	0,43	12	5	7	2	2	3	5	0
0130600000	Infantas, Las	12,8641	2,10	27	12	15	10	3	5	7	2
0130699999	Infantas, Las (Diseminado)	12,8641	2,10	27	12	15	10	3	5	7	2
0130700000	Villamejor	21,2685	0,14	3	2	1	1	0	1	1	0
0130799999	Villamejor (Diseminado)	21,2685	0,14	3	2	1	1	0	1	1	0
0130800000	Cerro, El	10,1486	0,20	2	1	1	0	1	1	0	0
0130899999	Cerro, El (Diseminado)	10,1486	0,20	2	1	1	0	1	1	0	0
0130900000	Montaña, La	2,7167	0,00	0	0	0	0	0	0	0	0
0130999999	Montaña, La (Diseminado)	2,7167	0,00	0	0	0	0	0	0	0	0
0131000000	Soto del Hinojar	6,9174	0,00	0	0	0	0	0	0	0	0
0131099999	Soto del Hinojar (Diseminado)	6,9174	0,00	0	0	0	0	0	0	0	0
0131100000	Sotomayor	15,0859	0,00	0	0	0	0	0	0	0	0
0131199999	Sotomayor (Diseminado)	15,0859	0,00	0	0	0	0	0	0	0	0
0140000000	Arganda del Rey	80,2797	364,03	29.224	14.485	14.739	6.219	5.015	4.963	10.197	2.830
0140100000	Arganda del Rey	63,6537	442,35	28.157	13.941	14.216	6.021	4.802	4.822	9.763	2.749
0140101000	Arganda del Rey	7,0523	3.979,68	28.066	13.892	14.174	5.993	4.791	4.802	9.733	2.747
0140101001	Almendros, Los	0,0625	17.722,78	1.107	429	678	163	115	139	241	449
0140101002	Alquitón, El	0,3487	12,67	57	19	38	7	4	3	13	30
0140101003	Ambulatorio	0,0253	23.541,05	595	282	313	123	102	100	206	64
0140101004	Arrabal, El	0,0228	13.883,40	316	147	169	40	38	53	109	76
0140101005	Azucarera, La	0,1226	0,00	0	0	0	0	0	0	0	0
0140101006	Borondo	0,0953	0,00	0	0	0	0	0	0	0	0
0140101007	Cañal, El	0,0724	10.620,67	769	389	380	208	130	109	303	19
0140101008	Carretas	0,0280	18.383,67	515	251	264	80	91	103	164	77
0140101009	Casa de Postas	0,0390	0,00	0	0	0	0	0	0	0	0
0140101010	Casa del Rey	0,0893	18.547,75	1.657	839	818	473	240	306	583	55
0140101011	Castillo, El	0,0328	13.334,15	438	202	236	84	67	77	147	63
0140101012	Centro	0,0203	13.482,92	274	133	141	44	54	56	89	31
0140101013	Cooperativa	0,0290	21.307,41	618	306	312	123	117	120	209	49
0140101014	Cysa	0,0259	425,07	11	6	5	2	2	6	1	0
0140101015	Cuartel, El	0,1559	9.376,78	1.462	734	728	338	236	386	395	107
0140101016	Estación - Polideportivo, La	0,1345	1.828,71	246	123	123	52	45	44	80	25
0140101017	Estrechillo, El	0,1869	69,57	13	4	9	0	2	3	7	1
0140101018	Estrella de Oriente	0,0790	23.702,56	1.873	929	944	573	225	335	683	57
0140101019	Finanzauto	0,8792	10,24	9	3	6	2	0	4	2	1
0140101020	Fuente Nueva	0,0396	14.689,15	581	287	294	89	113	87	215	77
0140101021	Gran Hábitat	0,0662	22.969,59	1.521	800	721	331	304	217	586	83
0140101022	Grupo Escolar	0,0317	16.884,96	535	268	267	105	102	101	179	48
0140101023	Gujar, El	1,0711	4,67	5	4	1	1	2	0	2	0
0140101024	Isaac Peral	0,0438	13.316,58	583	300	283	96	96	94	204	93
0140101025	Malvar	0,1734	0,00	0	0	0	0	0	0	0	0
0140101026	Masia, La	0,0929	0,00	0	0	0	0	0	0	0	0
0140101027	Miguel Hernández	0,0380	25.282,16	961	484	477	174	226	126	361	74
0140101028	Miralparque	0,0198	64.564,94	1.280	634	646	238	272	188	469	113
0140101029	Monjas, Las	0,0805	0,00	0	0	0	0	0	0	0	0
0140101030	Nieves, Las	0,0580	22.573,75	1.310	646	664	329	232	213	463	73
0140101031	Olivar, El	0,1929	41,47	8	6	2	0	2	4	0	2
0140101032	Olivos, Los	0,2231	3.814,89	851	433	418	247	120	142	314	28
0140101033	Pajarillos, Los	0,0895	14.618,84	1.309	648	661	252	250	195	469	143
0140101034	Parque, El	0,0752	26.372,14	1.983	1.000	983	390	345	377	685	186
0140101035	Perpetuo Socorro	0,0098	25.766,37	253	134	119	36	22	48	91	56
0140101036	Poveda, La	0,0619	1.776,31	110	52	58	29	20	16	41	4
0140101037	Poveda Casco Antiguo	0,1415	7.405,42	1.048	520	528	210	178	185	367	108
0140101038	Paza, La	0,0625	8.275,58	517	262	255	93	93	73	199	59
0140101039	Puerta de la Dehesa	0,0426	0,00	0	0	0	0	0	0	0	0
0140101040	Residencia de Ancianos	0,0415	0,00	0	0	0	0	0	0	0	0
0140101041	Rincón, El	0,2163	23,11	5	3	2	1	2	0	2	0

4001.-Superficie, densidad y población clasificada por sexo y grupos de edad, según municipios, entidades, núcleos, sectores urbanos, distritos, secciones, código postal, zonas sanitarias, zonas de servicios sociales y zonas de transporte

MUNICIPIOS ENTIDADES NÚCLEOS SECTORES URBANOS	SUPERFICIE (Km2)	DENSIDAD (hab/km2)	SEXO			GRUPOS DE EDAD					
			Total	Hombres	Mujeres	< 16	16-24	25-34	35-64	> 64	
0140101042	Robles, Los	0,3368	11,88	4	3	1	2	0	1	1	0
0140101043	Romeral, El	0,0247	2.020,77	50	26	24	9	8	6	22	5
0140101044	San Juan	0,0274	8.261,44	226	104	122	27	45	33	80	41
0140101045	San Roque	0,2724	0,00	0	0	0	0	0	0	0	0
0140101046	San Sebastián	0,0487	1.642,07	80	40	40	13	14	13	26	14
0140101047	Sepulcro, El	0,0264	227,26	6	4	2	1	3	0	2	0
0140101048	Siete Vientos	0,1463	12.322,64	1.803	903	900	453	321	305	642	82
0140101049	Silos	0,0537	16.094,18	864	416	448	155	143	141	298	127
0140101050	Soledad, La	0,0268	37.190,39	997	497	500	159	173	166	345	154
0140101051	Terrero, El	0,0529	9.145,02	484	246	238	88	121	59	184	32
0140101052	Valdemaría	0,2123	3.424,88	727	373	354	152	116	165	253	41
0140101053	Valdepenas	0,3501	5,71	2	1	1	0	0	1	1	0
0140101054	Velasco	0,1526	19,66	3	2	1	1	0	2	0	0
0140199999	Arganda del Rey (Diseminado)	56,6014	1,61	91	49	42	28	11	20	30	2
0140300000	Puente de Arganda	8,3832	19,44	163	86	77	15	26	21	63	38
0140301000	Avícola del Jarama	0,2425	177,32	43	25	18	9	7	7	16	4
0140301001	Avícola del Jarama	0,2425	177,32	43	25	18	9	7	7	16	4
0140302000	Emisora de Onda Corta	0,0079	0,00	0	0	0	0	0	0	0	0
0140302001	Emisora de Onda Corta	0,0079	0,00	0	0	0	0	0	0	0	0
0140303000	Lago Coto Cisneros	0,1026	0,00	0	0	0	0	0	0	0	0
0140303001	Lago Coto Cisneros	0,1026	0,00	0	0	0	0	0	0	0	0
0140304000	Puente de Arganda	0,1632	618,75	101	50	51	6	19	10	40	26
0140304001	Emisora de Onda Media	0,0435	0,00	0	0	0	0	0	0	0	0
0140304002	Puente de Arganda	0,1198	843,26	101	50	51	6	19	10	40	26
0140399999	Puente de Arganda (Diseminado)	7,8670	2,42	19	11	8	0	0	4	7	8
0140500000	Campillo, El	6,8413	0,00	0	0	0	0	0	0	0	0
0140599999	Campillo, El (Diseminado)	6,8413	0,00	0	0	0	0	0	0	0	0
0140600000	Serna, La	1,0106	0,00	0	0	0	0	0	0	0	0
0140699999	Serna, La (Diseminado)	1,0106	0,00	0	0	0	0	0	0	0	0
0140700000	Villares, Los	0,3910	2.311,84	904	458	446	183	187	120	371	43
0140701000	Villares, Los	0,3910	2.311,84	904	458	446	183	187	120	371	43
0140701001	Villares, Los	0,3910	2.311,84	904	458	446	183	187	120	371	43
0150000000	Arroyomolinos	20,7931	130,28	2.709	1.368	1.341	688	407	415	1.040	159
0150100000	Arroyomolinos	3,1488	829,52	2.612	1.318	1.294	662	394	397	1.002	157
0150101000	Arroyomolinos	0,9779	2.558,51	2.502	1.263	1.239	636	371	381	959	155
0150101001	Carcaba, La	0,2990	862,77	258	142	116	78	28	54	90	8
0150101002	Casco Antiguo	0,1134	5.150,37	584	296	288	136	85	87	231	45
0150101003	Dehesa, La	0,0375	2.161,56	81	41	40	14	18	6	36	7
0150101004	Montemolinos	0,1925	3.240,94	624	294	330	172	87	101	231	33
0150101005	Villamolinos	0,1809	2.708,32	490	245	245	125	78	41	190	56
0150101006	Monteros, Los	0,0545	2.181,64	119	62	57	35	17	18	47	2
0150101007	Rinconada, La	0,0479	1.943,49	93	48	45	24	15	14	40	0
0150101008	Castillo, El	0,0521	4.851,48	253	135	118	52	43	60	94	4
0150199999	Arroyomolinos (Diseminado)	2,1709	50,67	110	55	55	26	23	16	43	2
0150200000	Castañeras	5,5945	0,00	0	0	0	0	0	0	0	0
0150299999	Castañeras (Diseminado)	5,5945	0,00	0	0	0	0	0	0	0	0
0150300000	Monte de San Martín	3,3466	0,00	0	0	0	0	0	0	0	0
0150301000	Río Guadarrama	0,0995	0,00	0	0	0	0	0	0	0	0
0150301001	Río Guadarrama	0,0995	0,00	0	0	0	0	0	0	0	0
0150399999	Monte de San Martín (Diseminado)	3,2471	0,00	0	0	0	0	0	0	0	0
0150400000	Valdefuentes	8,7032	11,15	97	50	47	26	13	18	38	2
0150499999	Valdefuentes (Diseminado)	8,7032	11,15	97	50	47	26	13	18	38	2
0160000000	Atazar, El	28,3999	3,38	96	52	44	7	8	21	34	26
0160100000	Atazar, El	28,3999	3,38	96	52	44	7	8	21	34	26
0160101000	Atazar, El	0,0660	1.363,00	90	48	42	7	8	20	29	26
0160101001	Casco Antiguo	0,0660	1.363,00	90	48	42	7	8	20	29	26
0160199999	Atazar, El (Diseminado)	28,3339	0,21	6	4	2	0	0	1	5	0
0170000000	Batres	21,3628	29,91	639	322	317	115	97	104	257	66
0170100000	Batres	17,4586	18,62	325	162	163	60	36	67	113	49
0170101000	Batres	0,2180	1.275,02	278	135	143	46	28	61	98	45
0170101001	Casco Antiguo	0,0931	1.117,07	104	53	51	10	11	22	36	25
0170101002	Cruz de Batres	0,0366	3.657,21	134	62	72	28	17	29	50	10
0170101003	Olivilla, La	0,0883	453,03	40	20	20	8	0	10	12	10
0170199999	Batres (Diseminado)	17,2406	2,73	47	27	20	14	8	6	15	4
0170300000	Monte de Batres	3,8762	78,17	303	154	149	54	56	37	139	17
0170301000	Cotorredondo	1,4873	203,73	303	154	149	54	56	37	139	17
0170301001	Cotorredondo	1,0545	222,85	235	121	114	37	47	29	110	12

4001.-Superficie, densidad y población clasificada por sexo y grupos de edad, según municipios, entidades, núcleos, sectores urbanos, distritos, secciones, código postal, zonas sanitarias, zonas de servicios sociales y zonas de transporte

MUNICIPOS ENTIDADES NÚCLEOS SECTORES URBANOS	SUPERFICIE (Km ²)	DENSIDAD (hab/km ²)	SEXO			GRUPOS DE EDAD					
			Total	Hombres	Mujeres	< 16	16-24	25-34	35-64	> 64	
0170301002	Monte de Batres	0,4328	157,13	68	33	35	17	9	8	29	5
0170399999	Monte de Batres (Diseminado)	2,3890	0,00	0	0	0	0	0	0	0	0
0170400000	Olivos, Los	0,0279	394,18	11	6	5	1	5	0	5	0
0170401000	Olivos, Los	0,0279	394,18	11	6	5	1	5	0	5	0
0170401001	Olivos, Los	0,0279	394,18	11	6	5	1	5	0	5	0
0180000000	Becerril de la Sierra	29,5281	91,68	2.707	1.405	1.302	514	408	462	992	331
0180100000	Becerril de la Sierra	16,8693	134,39	2.267	1.181	1.086	411	347	413	794	302
0180101000	Becerril de la Sierra	2,7444	823,86	2.261	1.179	1.082	411	345	411	792	302
0180101001	Balagos, Los	0,0924	64,91	6	3	3	0	2	0	4	0
0180101002	Calleja, La	0,1715	390,70	67	35	32	14	13	8	24	8
0180101003	Campuzano, El	0,0962	405,46	39	22	17	7	7	7	15	3
0180101004	Casco Antiguo	0,1658	7.250,75	1.202	634	568	218	198	217	390	179
0180101005	Cerca Chica	0,0609	1.593,01	97	54	43	16	13	22	33	13
0180101006	Cerquillas, Las	0,1947	66,78	13	6	7	1	2	2	6	2
0180101007	Cerro Grande	0,0679	574,47	39	21	18	9	4	6	15	5
0180101008	Chilenos, Los	0,0883	351,21	31	13	18	3	4	5	15	4
0180101009	Ermita, La	0,1899	336,78	67	35	32	17	13	11	21	5
0180101010	Fuente del Pinar	0,1326	1.093,65	145	70	75	33	18	21	60	13
0180101011	Horcajos, Los	0,0651	107,49	7	4	3	1	0	1	5	0
0180101012	Huertos, Los	0,1190	479,02	57	29	28	11	7	17	19	3
0180101013	Majada de las Monjas	0,2612	225,87	59	28	31	17	6	11	21	4
0180101014	Mesta, La	0,2228	139,16	31	14	17	4	2	8	14	3
0180101015	Nogales, Los	0,0593	303,65	18	10	8	2	1	3	6	6
0180101016	Peña Quintera	0,0909	1.804,00	164	86	78	27	23	30	53	31
0180101017	Salinera, La	0,1966	167,86	33	19	14	8	4	3	16	2
0180101018	San Carlos	0,0342	701,18	24	13	11	3	6	3	11	1
0180101019	Tejera, La	0,2524	400,16	101	47	54	10	17	15	47	12
0180101020	Tomillar, El	0,0473	613,16	29	16	13	4	3	9	8	5
0180101021	Torrelaguna - Escorial	0,1265	252,96	32	20	12	6	2	12	9	3
0180199999	Becerril de la Sierra (Diseminado)	14,1249	0,42	6	2	4	0	2	2	2	0
0180200000	Berrocal, El	1,6753	19,10	32	19	13	3	5	3	17	4
0180201000	Berrocal, El	0,1983	161,40	32	19	13	3	5	3	17	4
0180201001	Berrocal, El	0,1983	161,40	32	19	13	3	5	3	17	4
0180299999	Berrocal, El (Diseminado)	1,4770	0,00	0	0	0	0	0	0	0	0
0180300000	Cebales, Los	0,4310	2,32	1	0	1	0	0	0	1	0
0180301000	Cebales, Los	0,2507	3,99	1	0	1	0	0	0	1	0
0180301001	Cebales, Los	0,2507	3,99	1	0	1	0	0	0	1	0
0180399999	Cebales, Los (Diseminado)	0,1802	0,00	0	0	0	0	0	0	0	0
0180400000	Montellano	0,2144	1.805,26	387	195	192	96	53	45	169	24
0180401000	Montellano	0,2144	1.805,26	387	195	192	96	53	45	169	24
0180401001	Montellano	0,2144	1.805,26	387	195	192	96	53	45	169	24
0180500000	Navahuerta y Las Tejoneras	9,5304	0,00	0	0	0	0	0	0	0	0
0180599999	Navahuerta y Las Tejoneras (Diseminado)	9,5304	0,00	0	0	0	0	0	0	0	0
0180600000	Vista Real	0,1336	149,67	20	10	10	4	3	1	11	1
0180601000	Vista Real	0,1336	149,67	20	10	10	4	3	1	11	1
0180601001	Vista Real	0,1336	149,67	20	10	10	4	3	1	11	1
0180700000	Cabeza Mediana	0,6741	0,00	0	0	0	0	0	0	0	0
0180799999	Cabeza Mediana (Diseminado)	0,6741	0,00	0	0	0	0	0	0	0	0
0190000000	Belmonte de Tajo	24,0689	47,45	1.142	576	566	206	132	153	408	243
0190100000	Belmonte de Tajo	24,0689	47,45	1.142	576	566	206	132	153	408	243
0190101000	Belmonte de Tajo	0,4177	2.695,79	1.126	567	559	199	132	149	403	243
0190101001	Casco Antiguo	0,1693	4.523,42	766	381	385	113	88	80	272	213
0190101002	Polideportivo	0,0747	1.285,09	96	50	46	20	13	16	36	11
0190101003	San Marcos	0,1736	1.520,35	264	136	128	66	31	53	95	19
0190199999	Belmonte de Tajo (Diseminado)	23,6513	0,68	16	9	7	7	0	4	5	0
0200000000	Berzosa del Lozoya	14,6193	7,93	116	58	58	10	16	17	42	31
0200100000	Berzosa del Lozoya	5,2718	20,11	106	53	53	9	14	17	37	29
0200101000	Berzosa del Lozoya	0,0576	1.720,21	99	49	50	7	14	17	33	28
0200101001	Casco Antiguo	0,0576	1.720,21	99	49	50	7	14	17	33	28
0200199999	Berzosa del Lozoya (Diseminado)	5,2143	1,34	7	4	3	2	0	0	4	1
0200200000	Llanillos, Los	9,3474	1,07	10	5	5	1	2	0	5	2
0200299999	Llanillos, Los (Diseminado)	9,3474	1,07	10	5	5	1	2	0	5	2
0210000000	Berruenco, El	28,4038	11,20	318	166	152	52	34	38	110	84
0210100000	Berruenco, El	25,0006	11,80	295	153	142	49	33	34	101	78
0210101000	Berruenco, El	0,1723	1.659,98	286	148	138	49	30	34	97	76
0210101001	Casco Antiguo	0,1723	1.659,98	286	148	138	49	30	34	97	76

4001.-Superficie, densidad y población clasificada por sexo y grupos de edad, según municipios, entidades, núcleos, sectores urbanos, distritos, secciones, código postal, zonas sanitarias, zonas de servicios sociales y zonas de transporte

MUNICIPIOS ENTIDADES NÚCLEOS SECTORES URBANOS	SUPERFICIE (Km2)	DENSIDAD (hab/km2)	SEXO			GRUPOS DE EDAD				
			Total	Hombres	Mujeres	< 16	16-24	25-34	35-64	> 64
0210199999 Berrueco, El (Diseminado)	24,8284	0,36	9	5	4	0	3	0	4	2
0210200000 Peñáguila	0,1323	22,68	3	2	1	0	0	1	1	1
0210201000 Peñáguila	0,1323	22,68	3	2	1	0	0	1	1	1
0210201001 Peñáguila	0,1323	22,68	3	2	1	0	0	1	1	1
0210300000 Pozuelos, Los	1,4883	0,00	0	0	0	0	0	0	0	0
0210399999 Pozuelos, Los (Diseminado)	1,4883	0,00	0	0	0	0	0	0	0	0
0210400000 Pradera del Amor	0,4143	48,27	20	11	9	3	1	3	8	5
0210401000 Pradera del Amor	0,3292	60,75	20	11	9	3	1	3	8	5
0210401001 Pradera del Amor	0,3292	60,75	20	11	9	3	1	3	8	5
0210499999 Pradera del Amor (Diseminado)	0,0851	0,00	0	0	0	0	0	0	0	0
0210500000 Dehesa Boyal	1,3683	0,00	0	0	0	0	0	0	0	0
0210599999 Dehesa Boyal (Diseminado)	1,3683	0,00	0	0	0	0	0	0	0	0
0220000000 Boadilla del Monte	47,4093	375,75	17.814	9.032	8.782	3.574	3.392	2.739	7.022	1.087
0220100000 Boadilla del Monte	14,6693	443,44	6.505	3.344	3.161	1.490	982	1.176	2.402	455
0220101000 Boadilla del Monte	0,7485	8.457,07	6.330	3.199	3.131	1.480	971	1.118	2.321	440
0220101001 Carmelitas	0,0157	508,23	8	4	4	0	2	1	5	0
0220101002 Casco Antiguo	0,1259	22.269,36	2.803	1.431	1.372	582	421	592	915	293
0220101003 Gallinero, El	0,0218	0,00	0	0	0	0	0	0	0	0
0220101004 Heras, Las	0,0286	2.305,44	66	23	43	0	0	4	3	59
0220101005 Montecillo, El	0,0495	0,00	0	0	0	0	0	0	0	0
0220101006 Palacio	0,1128	0,00	0	0	0	0	0	0	0	0
0220101007 Parque de Nacedero	0,0279	1.647,03	46	27	19	13	7	11	15	0
0220101008 San Sebastián - El Pocillo	0,0633	2.053,16	130	66	64	29	8	33	47	13
0220101009 Virgen del Pilar	0,3029	10.819,57	3.277	1.648	1.629	856	533	477	1.336	75
0220199999 Boadilla del Monte (Diseminado)	13,9208	12,57	175	145	30	10	11	58	81	15
0221100000 Prado del Espino-San Babiles	6,4193	16,20	104	84	20	13	6	29	50	6
0221199999 Prado del Espino-San Babiles (Diseminado)	6,4193	16,20	104	84	20	13	6	29	50	6
0221200000 Prado Grande	4,8675	1,23	6	2	4	1	0	3	2	0
0221299999 Prado Grande (Diseminado)	4,8675	1,23	6	2	4	1	0	3	2	0
0221300000 Romanillos	7,7809	0,00	0	0	0	0	0	0	0	0
0221399999 Romanillos (Diseminado)	7,7809	0,00	0	0	0	0	0	0	0	0
0221600000 Urbanizaciones Este	1,8385	1.202,60	2.211	1.115	1.096	311	531	373	859	137
0221601000 Urbanizaciones Este	1,8385	1.202,60	2.211	1.115	1.096	311	531	373	859	137
0221601001 Urbanizaciones Este	1,8385	1.202,60	2.211	1.115	1.096	311	531	373	859	137
0221700000 Urbanizaciones Noroeste	11,8339	759,51	8.988	4.487	4.501	1.759	1.873	1.158	3.709	489
0221701000 Urbanizaciones Noroeste	10,0135	897,59	8.988	4.487	4.501	1.759	1.873	1.158	3.709	489
0221701001 Bonanza	1,3458	615,26	828	429	399	134	180	132	318	64
0221701002 Lomas, Las	3,2190	605,46	1.949	980	969	297	458	288	771	135
0221701003 Monte de las Encinas	0,2878	180,68	52	25	27	10	5	10	18	9
0221701004 Olivar de Mirabal, El	0,9645	1.288,74	1.243	640	603	245	263	144	530	61
0221701005 Parque Boadilla	1,5756	1.090,35	1.718	830	888	275	397	222	732	92
0221701006 Pino Centinela	0,2624	739,26	194	97	97	35	48	21	78	12
0221701007 Valdecabañas	1,2537	800,81	1.004	500	504	192	208	113	425	66
0221701008 Valdepastores	1,1045	1.810,73	2.000	986	1.014	571	314	228	837	50
0221799999 Urbanizaciones Noroeste (Diseminado)	1,8204	0,00	0	0	0	0	0	0	0	0
0230000000 Boalo, El	39,4616	62,11	2.451	1.236	1.215	486	339	480	841	305
0230100000 Boalo, El	9,5280	77,46	738	369	369	134	103	160	250	91
0230101000 Boalo, El	0,7010	988,60	693	347	346	124	99	148	239	83
0230101001 Casco Antiguo	0,2078	2.454,83	510	253	257	91	80	101	177	61
0230101002 Ejido, El	0,0811	974,65	79	46	33	13	8	26	25	7
0230101003 Prados del Ejido	0,1674	41,80	7	3	4	2	0	1	2	2
0230101004 Sierra Bonita	0,2447	396,35	97	45	52	18	11	20	35	13
0230199999 Boalo, El (Diseminado)	8,8270	5,10	45	22	23	10	4	12	11	8
0230200000 Cerceda	6,2745	177,07	1.111	567	544	234	161	204	363	149
0230201000 Cerceda	1,3777	793,36	1.093	558	535	232	157	201	357	146
0230201001 Casco Antiguo	0,1150	4.572,40	526	274	252	117	82	88	157	82
0230201002 Cerrillo Agustín	0,1604	230,61	37	15	22	10	4	7	15	1
0230201003 Cerrillo del Caño	0,0256	2.537,67	65	33	32	8	10	17	22	8
0230201004 Montes Claros	0,2211	171,87	38	14	24	3	7	6	13	9
0230201005 Praderas, Las	0,7184	146,16	105	55	50	18	15	30	30	12
0230201006 Sol y Nieve	0,0622	2.393,88	149	80	69	39	16	34	54	6
0230201007 Soto, El	0,0241	1.162,60	28	15	13	7	1	0	12	8
0230201008 Viñuelas, Las	0,0508	2.856,92	145	72	73	30	22	19	54	20
0230299999 Cerceda (Diseminado)	4,8968	3,68	18	9	9	2	4	3	6	3
0230300000 Mataalpino	9,1853	56,61	520	263	257	106	62	105	184	63
0230301000 Mataalpino	0,9575	525,35	503	258	245	104	58	100	181	60
0230301001 Berrocal, El	0,1223	237,19	29	15	14	5	3	7	10	4
0230301002 Casco Antiguo	0,2486	1.488,29	370	188	182	83	43	74	126	44



4001.-Superficie, densidad y población clasificada por sexo y grupos de edad, según municipios, entidades, núcleos, sectores urbanos, distritos, secciones, código postal, zonas sanitarias, zonas de servicios sociales y zonas de transporte

MUNICIPOS ENTIDADES NÚCLEOS SECTORES URBANOS	SUPERFICIE (Km2)	DENSIDAD (hab/km2)	SEXO			GRUPOS DE EDAD				
			Total	Hombres	Mujeres	<16	16-24	25-34	35-64	> 64
0230301003 Cerrillos, Los	0,0992	171,40	17	8	9	4	2	0	10	1
0230301004 Frontal, El	0,0526	190,04	10	5	5	3	0	3	4	0
0230301005 Maliciosa, La	0,0693	216,44	15	9	6	3	3	0	6	3
0230301006 Navar, El	0,0341	763,52	26	12	14	0	3	6	17	0
0230301007 Reajo de San Andrés	0,2135	135,83	29	17	12	6	3	8	5	7
0230301008 San Muriel	0,1179	59,36	7	4	3	0	1	2	3	1
0230399999 Mataelpino (Diseminado)	8,2278	2,07	17	5	12	2	4	5	3	3
0230400000 Alcorejo, El	8,2264	0,00	0	0	0	0	0	0	0	0
0230499999 Alcorejo, El (Diseminado)	8,2264	0,00	0	0	0	0	0	0	0	0
0230500000 Peña de las Gallinas	0,3559	101,15	36	20	16	6	8	2	18	2
0230501000 Peña de las Gallinas	0,3559	101,15	36	20	16	6	8	2	18	2
0230501001 Campuzano	0,0418	143,58	6	4	2	2	2	0	2	0
0230501002 Peña de las Gallinas	0,0797	100,41	8	5	3	3	1	1	3	0
0230501003 Rebollar, El	0,0852	93,94	8	5	3	0	0	0	6	2
0230501004 San Muriel - Boman	0,1493	93,78	14	6	8	1	5	1	7	0
0230600000 Berrocal I, El	0,0483	269,23	13	4	9	2	2	1	8	0
0230601000 Ponderosa I, La	0,0483	269,23	13	4	9	2	2	1	8	0
0230601001 Ponderosa I, La	0,0483	269,23	13	4	9	2	2	1	8	0
0230700000 Berrocal II, El	0,0322	0,00	0	0	0	0	0	0	0	0
0230701000 Ponderosa II, La	0,0042	0,00	0	0	0	0	0	0	0	0
0230701001 Ponderosa II, La	0,0042	0,00	0	0	0	0	0	0	0	0
0230799999 Berrocal II, El (Diseminado)	0,0281	0,00	0	0	0	0	0	0	0	0
0230800000 Ciudad Muchachos y Majada Palanes	1,4563	0,00	0	0	0	0	0	0	0	0
0230899999 Ciudad Muchachos y Majada Palanes (Dis.)	1,4563	0,00	0	0	0	0	0	0	0	0
0230900000 Chaparales, Los	2,7251	0,00	0	0	0	0	0	0	0	0
0230999999 Chaparales, Los (Diseminado)	2,7251	0,00	0	0	0	0	0	0	0	0
0231000000 Pozuelos, Los	1,5251	0,00	0	0	0	0	0	0	0	0
0231099999 Pozuelos, Los (Diseminado)	1,5251	0,00	0	0	0	0	0	0	0	0
0231100000 San Muriel	0,1044	316,19	33	13	20	4	3	8	18	0
0231101000 San Muriel	0,1044	316,19	33	13	20	4	3	8	18	0
0231101001 San Muriel	0,1044	316,19	33	13	20	4	3	8	18	0
0240000000 Braojos	24,9279	6,22	155	81	74	33	12	34	48	28
0240100000 Braojos	24,9279	6,22	155	81	74	33	12	34	48	28
0240101000 Braojos	0,1632	949,89	155	81	74	33	12	34	48	28
0240101001 Casco Antiguo	0,1371	1.130,59	155	81	74	33	12	34	48	28
0240101002 Tercio, El	0,0261	0,00	0	0	0	0	0	0	0	0
0240199999 Braojos (Diseminado)	24,7647	0,00	0	0	0	0	0	0	0	0
0250000000 Brea de Tajo	44,3853	11,02	489	247	242	69	58	59	167	136
0250100000 Brea de Tajo	38,4332	12,05	463	233	230	62	52	57	158	134
0250101000 Brea de Tajo	0,2556	1.787,70	457	230	227	60	52	55	158	132
0250101001 Boleo, El	0,0470	3.215,02	151	73	78	27	18	15	52	39
0250101002 Casco Antiguo	0,0389	2.393,58	93	44	49	5	11	12	34	31
0250101003 Eras Altas, Las	0,0649	107,82	7	4	3	1	1	0	5	0
0250101004 Peñuelas	0,0663	1.055,25	70	35	35	11	2	5	27	25
0250101005 San Roque	0,0149	6.176,98	92	55	37	11	13	20	27	21
0250101006 Santa Catalina	0,0237	1.859,44	44	19	25	5	7	3	13	16
0250199999 Brea de Tajo (Diseminado)	38,1776	0,16	6	3	3	2	0	2	0	2
0250200000 Alameda y El Quejigal, La	1,6127	16,12	26	14	12	7	6	2	9	2
0250201000 Alameda y El Quejigal, La	1,6127	16,12	26	14	12	7	6	2	9	2
0250201001 Alameda, La	0,7910	32,87	26	14	12	7	6	2	9	2
0250201002 Quejigal, El	0,7597	0,00	0	0	0	0	0	0	0	0
0250201003 Vega, La	0,0619	0,00	0	0	0	0	0	0	0	0
0250300000 Monte Robledal	4,3394	0,00	0	0	0	0	0	0	0	0
0250399999 Monte Robledal (Diseminado)	4,3394	0,00	0	0	0	0	0	0	0	0
0260000000 Brunete	49,1123	80,22	3.940	1.947	1.993	779	528	741	1.288	604
0260100000 Brunete	42,6069	86,72	3.695	1.816	1.879	724	501	698	1.197	575
0260101000 Brunete	0,9998	3.115,52	3.115	1.576	1.539	650	451	653	1.077	284
0260101001 Cachanas, Las	0,0955	4.786,84	457	236	221	70	66	77	136	108
0260101002 Camposanto	0,0251	875,83	22	11	11	5	3	6	6	2
0260101003 Casco Antiguo	0,4767	3.633,08	1.732	874	858	374	206	497	536	119
0260101004 Dehesa	0,0436	0,00	0	0	0	0	0	0	0	0
0260101005 Mirador, El	0,0129	2.171,72	28	13	15	8	5	0	12	3
0260101006 Paloma, La	0,1419	1.902,92	270	132	138	53	56	29	113	19
0260101007 Reloj, El	0,2041	2.969,22	606	310	296	140	115	44	274	33
0260199999 Brunete (Diseminado)	41,6071	13,94	580	240	340	74	50	45	120	291

4001.-Superficie, densidad y población clasificada por sexo y grupos de edad, según municipios, entidades, núcleos, sectores urbanos, distritos, secciones, código postal, zonas sanitarias, zonas de servicios sociales y zonas de transporte

MUNICIPIOS ENTIDADES NÚCLEOS SECTORES URBANOS	SUPERFICIE (Km2)	DENSIDAD (hab/km2)	SEXO			GRUPOS DE EDAD				
			Total	Hombres	Mujeres	< 16	16-24	25-34	35-64	> 64
0260200000 Dehesa, La	3,5403	11,86	42	22	20	7	4	9	17	5
0260201000 Dehesa, La	0,3171	0,00	0	0	0	0	0	0	0	0
0260201001 Dehesa, La	0,3171	0,00	0	0	0	0	0	0	0	0
0260299999 Dehesa, La (Diseminado)	3,2232	13,03	42	22	20	7	4	9	17	5
0260300000 Valle de los Rosales, El	0,3679	543,66	200	106	94	48	23	33	72	24
0260301000 Valle de los Rosales, El	0,3679	543,66	200	106	94	48	23	33	72	24
0260301001 Valle de los Rosales, El	0,3679	543,66	200	106	94	48	23	33	72	24
0260400000 Barranca, La	2,5972	1,16	3	3	0	0	0	1	2	0
0260499999 Barranca, La (Diseminado)	2,5972	1,16	3	3	0	0	0	1	2	0
0270000000 Buitrago del Lozoya	25,9507	54,06	1.403	686	717	282	177	244	450	250
0270100000 Buitrago del Lozoya	22,9355	61,17	1.403	686	717	282	177	244	450	250
0270101000 Buitrago del Lozoya	0,8893	1.576,49	1.402	685	717	282	176	244	450	250
0270101001 Andarrio	0,0448	1.005,59	45	21	24	3	6	10	20	6
0270101002 Barrio de la Villa	0,0478	3.600,81	172	71	101	24	10	23	43	72
0270101003 Casco Antiguo	0,2165	3.487,12	755	385	370	138	102	119	249	147
0270101004 Eras, Las	0,3388	817,57	277	133	144	85	38	65	76	13
0270101005 Pinar, El	0,0695	2.013,55	140	70	70	32	20	25	53	10
0270101006 Peñalta	0,1719	75,60	13	5	8	0	0	2	9	2
0270199999 Buitrago del Lozoya (Diseminado)	22,0462	0,05	1	1	0	0	1	0	0	0
0270200000 Riosequillo	3,0151	0,00	0	0	0	0	0	0	0	0
0270299999 Riosequillo (Diseminado)	3,0151	0,00	0	0	0	0	0	0	0	0
0280000000 Bustarviejo	56,1636	23,95	1.345	685	660	205	145	233	452	310
0280100000 Bustarviejo	50,2498	25,67	1.290	657	633	198	139	225	425	303
0280101000 Bustarviejo	0,6532	1.922,82	1.256	639	617	197	133	220	410	296
0280101001 Carretera de Miraflores	0,1076	334,55	36	20	16	9	2	7	12	6
0280101002 Casco Antiguo	0,4047	2.821,74	1.142	576	566	170	124	197	368	283
0280101003 Cerrillo de la Horca	0,0832	865,38	72	39	33	16	6	14	29	7
0280101004 Corcho, El	0,0414	96,67	4	3	1	2	0	1	1	0
0280101005 Veneras, Los	0,0163	122,66	2	1	1	0	1	1	0	0
0280199999 Bustarviejo (Diseminado)	49,5966	0,69	34	18	16	1	6	5	15	7
0280200000 Cabeza Rasa	1,0175	0,00	0	0	0	0	0	0	0	0
0280201000 Cabeza Rasa	0,0122	0,00	0	0	0	0	0	0	0	0
0280201001 Cabeza Rasa	0,0122	0,00	0	0	0	0	0	0	0	0
0280299999 Cabeza Rasa (Diseminado)	1,0052	0,00	0	0	0	0	0	0	0	0
0280300000 Collado, El	0,4101	0,00	0	0	0	0	0	0	0	0
0280399999 Collado, El (Diseminado)	0,4101	0,00	0	0	0	0	0	0	0	0
0280500000 Encinilla, La	0,8118	0,00	0	0	0	0	0	0	0	0
0280599999 Encinilla, La (Diseminado)	0,8118	0,00	0	0	0	0	0	0	0	0
0280600000 Hoyuelo, El	0,2502	0,00	0	0	0	0	0	0	0	0
0280699999 Hoyuelo, El (Diseminado)	0,2502	0,00	0	0	0	0	0	0	0	0
0280700000 Manantial, El	0,6999	0,00	0	0	0	0	0	0	0	0
0280701000 Manantial, El	0,0370	0,00	0	0	0	0	0	0	0	0
0280701001 Manantial, El	0,0370	0,00	0	0	0	0	0	0	0	0
0280799999 Manantial, El (Diseminado)	0,6629	0,00	0	0	0	0	0	0	0	0
0280800000 Palancar, El	1,7266	0,00	0	0	0	0	0	0	0	0
0280899999 Palancar, El (Diseminado)	1,7266	0,00	0	0	0	0	0	0	0	0
0280900000 Pedregal, El	0,2624	118,12	31	19	12	3	4	5	15	4
0280901000 Pedregal, El	0,2624	118,12	31	19	12	3	4	5	15	4
0280901001 Pedregal, El	0,1748	177,31	31	19	12	3	4	5	15	4
0280901002 Prado Redondo	0,0876	0,00	0	0	0	0	0	0	0	0
0281300000 Pesquera - El Pomoso, La	0,7353	32,64	24	9	15	4	2	3	12	3
0281301000 Cuesta Eusebia	0,2729	29,32	8	3	5	0	2	1	5	0
0281301001 Cuesta Eusebia	0,0798	0,00	0	0	0	0	0	0	0	0
0281301002 Pomoso, El	0,0966	82,85	8	3	5	0	2	1	5	0
0281301003 Robledal	0,0965	0,00	0	0	0	0	0	0	0	0
0281302000 Pesquera, La	0,0331	241,87	8	2	6	2	0	1	3	2
0281302001 Pesquera, La	0,0331	241,87	8	2	6	2	0	1	3	2
0281399999 Pesquera - El Pomoso, La (Diseminado)	0,4293	18,63	8	4	4	2	0	1	4	1
0290000000 Cabanillas de la Sierra	13,8083	29,69	410	208	202	55	54	78	156	67
0290100000 Cabanillas de la Sierra	13,3888	30,32	406	206	200	54	53	78	154	67
0290101000 Cabanillas de la Sierra	0,6908	550,08	380	190	190	50	49	74	142	65
0290101001 Barrancos, Los	0,1273	699,38	89	46	43	16	9	15	39	10
0290101002 Cañada Real	0,0207	1.593,59	33	16	17	4	6	6	9	8
0290101003 Casco Antiguo	0,1097	2.042,81	224	109	115	26	31	41	83	43
0290101004 Poza, La	0,0640	46,90	3	2	1	1	0	1	1	0
0290101005 Tierra de la Iglesia	0,2748	87,35	24	13	11	2	3	10	7	2
0290101006 Tomillar, El	0,0945	74,10	7	4	3	1	0	1	3	2

4001.-Superficie, densidad y población clasificada por sexo y grupos de edad, según municipios, entidades, núcleos, sectores urbanos, distritos, secciones, código postal, zonas sanitarias, zonas de servicios sociales y zonas de transporte

MUNICIPIOS ENTIDADES NÚCLEOS SECTORES URBANOS	SUPERFICIE (Km ²)	DENSIDAD (hab/km ²)	SEXO			GRUPOS DE EDAD				
			Total	Hombres	Mujeres	< 16	16-24	25-34	35-64	> 64
0290199999 Cabanillas de la Sierra (Diseminado)	12,6980	2,05	26	16	10	4	4	4	12	2
0290200000 D'oremor	0,1434	0,00	0	0	0	0	0	0	0	0
0290201000 D'oremor	0,1434	0,00	0	0	0	0	0	0	0	0
0290201001 D'oremor	0,1434	0,00	0	0	0	0	0	0	0	0
0290300000 Lagunazos, Los	0,2761	14,49	4	2	2	1	1	0	2	0
0290301000 Lagunazos, Los	0,2761	14,49	4	2	2	1	1	0	2	0
0290301001 Lagunazos, Los	0,2761	14,49	4	2	2	1	1	0	2	0
0300000000 Cabrera, La	22,1396	60,39	1.337	661	676	253	207	239	483	155
0300100000 Cabrera, La	19,2724	68,54	1.321	652	669	250	206	236	476	153
0300101000 Cabrera, La	1,7198	761,16	1.309	643	666	250	202	234	470	153
0300101001 Barrera, La	0,0200	2.847,86	57	28	29	5	14	9	23	6
0300101002 Cabezuela, La	0,0120	501,80	6	3	3	0	1	0	2	3
0300101003 Carro Quebrado	0,1195	594,23	71	40	31	13	13	14	20	11
0300101004 Casco Antiguo	0,0559	3.613,79	202	93	109	37	30	35	63	37
0300101005 Corcho, El	0,0090	1.114,58	10	6	4	2	0	1	5	2
0300101006 Fuente el Rubio	0,0338	118,18	4	2	2	0	2	0	2	0
0300101007 Hontanar, El	0,0157	191,07	3	2	1	0	0	2	1	0
0300101008 Hornillo, El	0,1832	431,15	79	44	35	19	13	12	29	6
0300101009 Linares de la Calle	0,0703	2.090,30	147	71	76	33	18	27	53	16
0300101010 Matas, Las	0,0133	4.210,84	56	26	30	8	3	20	12	13
0300101011 Mojàpán	0,0935	427,83	40	18	22	8	6	9	13	4
0300101012 Pico de la Miel	0,1669	137,77	23	13	10	4	4	7	8	0
0300101013 Picos, Los	0,3666	256,41	94	46	48	22	13	13	40	6
0300101014 Prado Monje	0,1361	426,23	58	29	29	11	8	7	27	5
0300101015 Sacejos, Los	0,1474	719,22	106	53	53	18	16	10	40	22
0300101016 Soto de la Cabrera	0,1904	1.102,81	210	100	110	50	30	38	80	12
0300101017 Tormos, Los	0,0861	1.660,88	143	69	74	20	31	30	52	10
0300199999 Cabrera, La (Diseminado)	17,5526	0,68	12	9	3	0	4	2	6	0
0300200000 Asperilla, La	0,1138	0,00	0	0	0	0	0	0	0	0
0300201000 Asperilla, La	0,1138	0,00	0	0	0	0	0	0	0	0
0300201001 Asperilla, La	0,1138	0,00	0	0	0	0	0	0	0	0
0300300000 Cabrerita y El Roble, La	0,0644	155,33	10	5	5	2	0	2	4	2
0300301000 Cabrerita y El Roble, La	0,0644	155,33	10	5	5	2	0	2	4	2
0300301001 Cabrerita y El Roble, La	0,0644	155,33	10	5	5	2	0	2	4	2
0300500000 Convento, El	0,2008	0,00	0	0	0	0	0	0	0	0
0300599999 Convento, El (Diseminado)	0,2008	0,00	0	0	0	0	0	0	0	0
0300600000 Encerrada, La	0,2127	28,21	6	4	2	1	1	1	3	0
0300699999 Encerrada, La (Diseminado)	0,2127	28,21	6	4	2	1	1	1	3	0
0300700000 Rabusera, La	2,2755	0,00	0	0	0	0	0	0	0	0
0300701000 Rabusera, La	0,0232	0,00	0	0	0	0	0	0	0	0
0300701001 Rabusera, La	0,0232	0,00	0	0	0	0	0	0	0	0
0300799999 Rabusera, La (Diseminado)	2,2523	0,00	0	0	0	0	0	0	0	0
0310000000 Cadalso de los Vidrios	47,8074	46,37	2.217	1.131	1.086	424	286	323	694	490
0310100000 Cadalso de los Vidrios	1,5501	1.411,56	2.188	1.116	1.072	420	284	321	675	488
0310101000 Cadalso de los Vidrios	1,2690	1.703,76	2.162	1.101	1.061	415	280	316	665	486
0310101001 Bosque, El	0,1647	953,26	157	77	80	44	26	26	55	6
0310101002 Casas Nuevas	0,0455	4.724,03	215	114	101	29	24	31	59	72
0310101003 Casco Antiguo	0,1691	6.583,73	1.113	566	547	203	127	148	344	291
0310101004 Castellana, La	0,0585	1.264,50	74	36	38	10	0	13	14	37
0310101005 Cuartel	0,0679	647,99	44	21	23	15	4	9	12	4
0310101006 Cuatro Caminos	0,0376	584,98	22	12	10	3	6	2	11	0
0310101007 Lavadero	0,0141	3.414,18	48	27	21	17	5	16	8	2
0310101008 Mirador, El	0,2884	45,08	13	7	6	2	4	1	6	0
0310101009 Palacio	0,0756	1.374,86	104	53	51	20	23	11	37	13
0310101010 Peña, La	0,0693	0,00	0	0	0	0	0	0	0	0
0310101011 Piquillo, El	0,2110	1.147,12	242	125	117	49	40	39	86	28
0310101012 San Marino	0,0078	2.167,26	17	10	7	5	1	7	4	0
0310101013 Sillas, Las	0,0159	3.584,23	57	27	30	9	8	6	11	23
0310101014 Viña la Tola	0,0435	1.285,97	56	26	30	9	12	7	18	10
0310199999 Cadalso de los Vidrios (Diseminado)	0,2811	92,49	26	15	11	5	4	5	10	2
0310200000 Barrancos y El Palancar, Los	8,1705	0,00	0	0	0	0	0	0	0	0
0310299999 Barrancos y El Palancar, Los (Diseminado)	8,1705	0,00	0	0	0	0	0	0	0	0
0310300000 Boquerón, El	1,4596	0,00	0	0	0	0	0	0	0	0
0310399999 Boquerón, El (Diseminado)	1,4596	0,00	0	0	0	0	0	0	0	0
0310400000 Castellana y El Pilar, La	0,7676	0,00	0	0	0	0	0	0	0	0
0310499999 Castellana y El Pilar, La (Diseminado)	0,7676	0,00	0	0	0	0	0	0	0	0
0310500000 Entrepinos	1,5844	18,30	29	15	14	4	2	2	19	2
0310501000 Entrepinos	1,1725	24,73	29	15	14	4	2	2	19	2

4001.-Superficie, densidad y población clasificada por sexo y grupos de edad, según municipios, entidades, núcleos, sectores urbanos, distritos, secciones, código postal, zonas sanitarias, zonas de servicios sociales y zonas de transporte

MUNICIPIOS ENTIDADES NÚCLEOS SECTORES URBANOS	SUPERFICIE (Km ²)	DENSIDAD (hab/km ²)	SEXO			GRUPOS DE EDAD				
			Total	Hombres	Mujeres	< 16	16-24	25-34	35-64	> 64
0310501001 Entrepinos	1,1725	24,73	29	15	14	4	2	2	19	2
0310599999 Entrepinos (Diseminado)	0,4119	0,00	0	0	0	0	0	0	0	0
0310600000 Lancharrasa	5,7785	0,00	0	0	0	0	0	0	0	0
0310699999 Lancharrasa (Diseminado)	5,7785	0,00	0	0	0	0	0	0	0	0
0310700000 Mahillo, El	0,3094	0,00	0	0	0	0	0	0	0	0
0310799999 Mahillo, El (Diseminado)	0,3094	0,00	0	0	0	0	0	0	0	0
0310800000 Mariscalas, Las	4,8558	0,00	0	0	0	0	0	0	0	0
0310899999 Mariscalas, Las (Diseminado)	4,8558	0,00	0	0	0	0	0	0	0	0
0310900000 Marra, La	0,3413	0,00	0	0	0	0	0	0	0	0
0310999999 Marra, La (Diseminado)	0,3413	0,00	0	0	0	0	0	0	0	0
0311000000 Pinar del Concejo	11,4870	0,00	0	0	0	0	0	0	0	0
0311099999 Pinar del Concejo (Diseminado)	11,4870	0,00	0	0	0	0	0	0	0	0
0311200000 Usero, El	3,6724	0,00	0	0	0	0	0	0	0	0
0311299999 Usero, El (Diseminado)	3,6724	0,00	0	0	0	0	0	0	0	0
0311300000 Valhondo y Los Velascos	3,1606	0,00	0	0	0	0	0	0	0	0
0311399999 Valhondo y Los Velascos (Diseminado)	3,1606	0,00	0	0	0	0	0	0	0	0
0311400000 Valle de la Dehesa	4,6702	0,00	0	0	0	0	0	0	0	0
0311499999 Valle de la Dehesa (Diseminado)	4,6702	0,00	0	0	0	0	0	0	0	0
0320000000 Camarma de Esteruelas	35,1805	59,29	2,086	1,033	1,053	433	324	377	763	189
0320100000 Camarma de Esteruelas	21,5773	96,68	2,086	1,033	1,053	433	324	377	763	189
0320101000 Camarma de Esteruelas	0,8137	2.553,76	2,078	1,029	1,049	429	324	376	760	189
0320101001 Capacha, La	0,1128	0,00	0	0	0	0	0	0	0	0
0320101002 Casco Antiguo	0,2022	3.927,45	794	386	408	132	105	162	264	131
0320101003 Eras, Las	0,0488	13.286,58	648	323	325	145	109	116	233	45
0320101004 Fuenteclilla, La	0,0812	2.094,81	170	80	90	41	27	35	66	1
0320101005 Nuevo Camarma	0,2338	1.257,67	294	150	144	68	51	33	134	8
0320101006 Camino del Fresno	0,0164	3.893,18	64	34	30	13	13	11	24	3
0320101007 Prados, Los	0,0427	0,00	0	0	0	0	0	0	0	0
0320101008 Vegas - Covina, Las	0,0759	1.423,43	108	56	52	30	19	19	39	1
0320199999 Camarma de Esteruelas (Diseminado)	20,7636	0,39	8	4	4	4	0	1	3	0
0320300000 Alcamar	0,4368	0,00	0	0	0	0	0	0	0	0
0320301000 Alcamar	0,4368	0,00	0	0	0	0	0	0	0	0
0320301001 Alcamar	0,4368	0,00	0	0	0	0	0	0	0	0
0320400000 Practicante, El	13,1664	0,00	0	0	0	0	0	0	0	0
0320401000 Practicante, El	0,8339	0,00	0	0	0	0	0	0	0	0
0320401001 Practicante, El	0,8339	0,00	0	0	0	0	0	0	0	0
0320499999 Practicante, El (Diseminado)	12,3326	0,00	0	0	0	0	0	0	0	0
0330000000 Campo Real	61,7634	41,25	2,548	1,281	1,267	526	294	432	864	432
0330100000 Campo Real	61,4901	40,12	2,467	1,242	1,225	495	290	420	831	431
0330101000 Campo Real	0,6298	3.913,93	2,465	1,240	1,225	495	290	419	830	431
0330101001 Cabeza Gorda	0,0348	2.384,78	83	35	48	21	11	12	31	8
0330101002 Casco Antiguo	0,3376	5.572,46	1,881	948	933	374	218	299	630	360
0330101003 Jarales, Los	0,0723	774,67	56	29	27	15	9	7	22	3
0330101004 Santiago Miguei	0,0452	2.897,33	131	69	62	25	18	22	47	19
0330101005 Patena, El	0,0054	13.775,13	74	35	39	6	13	9	30	16
0330101006 Poligono Sierra	0,0069	0,00	0	0	0	0	0	0	0	0
0330101007 Pozo, El	0,0471	2.146,38	101	56	45	34	9	27	29	2
0330101008 Tejares, Los	0,0371	107,92	4	2	2	1	0	2	1	0
0330101009 Casas Nuevas	0,0436	3.099,03	135	66	69	19	12	41	40	23
0330199999 Campo Real (Diseminado)	60,8603	0,03	2	2	0	0	0	1	1	0
0330200000 Montehermoso	0,2733	296,34	81	39	42	31	4	12	33	1
0330201000 Montehermoso	0,2733	296,34	81	39	42	31	4	12	33	1
0330201001 Montehermoso	0,2733	296,34	81	39	42	31	4	12	33	1
0340000000 Canencia	54,1740	8,75	474	249	225	46	28	85	157	158
0340100000 Canencia	54,1740	8,75	474	249	225	46	28	85	157	158
0340101000 Canencia	0,3114	1.470,92	458	240	218	43	28	82	148	157
0340101001 Casco Antiguo	0,1307	3.243,30	424	223	201	43	24	79	130	148
0340101002 Eras, Las	0,0938	95,97	9	5	4	0	1	0	8	0
0340101003 Peña, La	0,0567	105,77	6	2	4	0	0	0	3	3
0340101004 Reajillos, Los	0,0301	630,60	19	10	9	0	3	3	7	6
0340199999 Canencia (Diseminado)	53,8626	0,30	16	9	7	3	0	3	9	1
0350000000 Carabaña	47,8413	22,22	1,063	528	535	161	112	148	378	264
0350100000 Carabaña	23,2455	45,69	1,062	527	535	161	112	147	378	264
0350101000 Carabaña	0,8940	1.163,33	1,040	515	525	157	109	146	366	262
0350101001 Alcalá Baja	0,0490	632,07	31	18	13	0	1	4	13	13
0350101002 Atalaya, La	0,0625	191,88	12	7	5	0	2	3	5	2

4001.-Superficie, densidad y población clasificada por sexo y grupos de edad, según municipios, entidades, núcleos, sectores urbanos, distritos, secciones, código postal, zonas sanitarias, zonas de servicios sociales y zonas de transporte

MUNICIPIOS ENTIDADES NÚCLEOS SECTORES URBANOS	SUPERFICIE (Km2)	DENSIDAD (hab/km2)	SEXO			GRUPOS DE EDAD					
			Total	Hombres	Mujeres	< 16	16-24	25-34	35-64	> 64	
0350101003	Calvario Santa Lucía	0,0865	982,23	85	45	40	15	11	23	23	13
0350101004	Camino de Orusco	0,0643	77,82	5	2	3	1	1	1	2	0
0350101005	Casco Antiguo	0,1822	3.524,30	642	317	325	91	75	64	222	190
0350101006	Concepción, La	0,0531	1.279,52	68	30	38	17	4	13	20	14
0350101007	Cuevas Viejas	0,0201	2.293,01	46	20	26	7	3	4	20	12
0350101008	Mari-Aguas	0,0415	265,16	11	4	7	3	0	4	2	2
0350101009	Pozanco	0,0637	47,12	3	0	3	0	0	0	1	2
0350101010	Sierra, La	0,0756	317,51	24	13	11	5	3	4	11	1
0350101011	Tejera	0,0556	593,34	33	17	16	6	3	6	13	5
0350101012	Villares Altos, Los	0,0703	455,42	32	16	16	5	1	10	13	3
0350101013	Villares Bajos, Los	0,0696	689,52	48	26	22	7	5	10	21	5
0350199999	Carabaña (Diseminado)	22,3515	0,98	22	12	10	4	3	1	12	2
0350200000	Dehesa y El Horcajo, La	21,5609	0,00	0	0	0	0	0	0	0	0
0350299999	Dehesa y El Horcajo, La (Diseminado)	21,5609	0,00	0	0	0	0	0	0	0	0
0350300000	Vega, La	3,0349	0,33	1	1	0	0	0	1	0	0
0350399999	Vega, La (Diseminado)	3,0349	0,33	1	1	0	0	0	1	0	0
0360000000	Casarrubuelos	5,3329	116,63	622	330	292	118	95	112	216	81
0360100000	Casarrubuelos	5,3329	116,63	622	330	292	118	95	112	216	81
0360101000	Casarrubuelos	0,1897	3.078,07	584	305	279	107	86	109	202	80
0360101001	Casco Antiguo	0,1179	3.146,73	371	207	164	63	67	66	121	54
0360101002	Charco, El	0,0348	1.922,80	67	31	36	14	4	17	22	10
0360101003	Eras, Las	0,0370	3.947,65	146	67	79	30	15	26	59	16
0360199999	Casarrubuelos (Diseminado)	5,1432	7,39	38	25	13	11	9	3	14	1
0370000000	Cenicientos	68,1229	27,86	1.898	943	955	307	219	275	572	525
0370100000	Cenicientos	52,0818	36,25	1.888	939	949	303	219	270	571	525
0370102000	Cenicientos	0,8793	2.122,21	1.866	929	937	300	214	267	564	521
0370102001	Casco Antiguo	0,1658	7.942,06	1.317	652	665	190	139	188	403	397
0370102002	Herrén del Pradillo	0,0827	398,90	33	18	15	10	7	6	8	2
0370102003	Piedras Labradas	0,0674	0,00	0	0	0	0	0	0	0	0
0370102004	Pontezuelas, Las	0,0865	0,00	0	0	0	0	0	0	0	0
0370102005	Prado de las Fuentes	0,1672	0,00	0	0	0	0	0	0	0	0
0370102006	Tenerías, Las	0,0700	314,16	22	12	10	2	5	3	4	8
0370102007	Ventas, Las	0,0420	5.808,28	244	123	121	50	32	38	66	58
0370102008	Viña del Molino	0,0461	0,00	0	0	0	0	0	0	0	0
0370102009	Viña del Urbano	0,0571	4.364,13	249	123	126	48	30	32	83	56
0370102010	Virgen del Roble	0,0945	10,58	1	1	0	0	1	0	0	0
0370199999	Cenicientos (Diseminado)	51,2025	0,43	22	10	12	3	5	3	7	4
0370200000	Almendros, Los	0,1444	0,00	0	0	0	0	0	0	0	0
0370201000	Almendros, Los	0,1444	0,00	0	0	0	0	0	0	0	0
0370201001	Almendros, Los	0,1444	0,00	0	0	0	0	0	0	0	0
0370300000	Juncal, El	2,8936	0,35	1	0	1	0	0	0	1	0
0370399999	Juncal, El (Diseminado)	2,8936	0,35	1	0	1	0	0	0	1	0
0370400000	Parra, La	13,0032	0,69	9	4	5	4	0	5	0	0
0370499999	Parra, La (Diseminado)	13,0032	0,69	9	4	5	4	0	5	0	0
0380000000	Cercedilla	40,8206	123,74	5.051	2.471	2.580	983	602	979	1.727	760
0380100000	Camorritos	0,7388	48,73	36	18	18	8	3	4	20	1
0380101000	Camorritos	0,5404	59,22	32	17	15	8	3	4	17	0
0380101001	Camorritos	0,5404	59,22	32	17	15	8	3	4	17	0
0380199999	Camorritos (Diseminado)	0,1985	20,16	4	1	3	0	0	0	3	1
0380200000	Cercedilla	32,6560	143,16	4.675	2.285	2.390	910	551	910	1.570	734
0380201000	Cercedilla	2,9724	1.555,29	4.623	2.254	2.369	895	545	902	1.549	732
0380201001	Arroyuelos, Los	0,3644	241,52	88	41	47	19	6	24	27	12
0380201002	Cabezueta, La	0,2247	511,85	115	56	59	32	9	24	48	2
0380201003	Casco Antiguo	0,2184	8.137,94	1.777	867	910	330	188	373	574	312
0380201004	Cerrillos, Los	0,2135	791,53	169	69	100	28	21	34	50	36
0380201005	Cerro Colgado	0,2120	971,57	206	104	102	55	19	54	63	15
0380201006	Collado del Hoyo	0,0893	291,06	26	14	12	6	3	5	7	5
0380201007	Cuerdas, Las	0,2181	1.462,46	319	153	166	78	42	60	117	22
0380201008	Eras, Las	0,0950	883,99	84	48	36	14	12	19	32	7
0380201009	Linares, Los	0,1145	2.034,95	233	108	125	51	21	31	74	56
0380201010	Mata Vieja y Tres Casas	0,2257	1.306,86	295	145	150	69	36	54	104	32
0380201011	Mercedes, Las	0,1764	1.598,90	282	145	137	44	33	52	102	51
0380201012	Prados - La Cebollita, Los	0,2878	639,38	184	92	92	22	31	27	50	54
0380201013	San Antonio	0,4136	1.806,18	747	366	381	129	111	132	262	113
0380201014	Tamillar - Bellas Vistas, El	0,1191	823,11	98	46	52	18	13	13	39	15
0380299999	Cercedilla (Diseminado)	29,6836	1,75	52	31	21	15	6	8	21	2
0380300000	Puerto de Navacerrada	5,1499	10,29	53	29	24	5	6	11	23	8

4001.-Superficie, densidad y población clasificada por sexo y grupos de edad, según municipios, entidades, núcleos, sectores urbanos, distritos, secciones, código postal, zonas sanitarias, zonas de servicios sociales y zonas de transporte

MUNICIPIOS ENTIDADES NÚCLEOS SECTORES URBANOS	SUPERFICIE (Km ²)	DENSIDAD (hab/km ²)	SEXO			GRUPOS DE EDAD					
			Total	Hombres	Mujeres	< 16	16-24	25-34	35-64	> 64	
0380301000	Puerto de Navacerrada	0,2267	220,60	50	27	23	5	5	11	21	8
0380301001	Puerto de Navacerrada	0,2267	220,60	50	27	23	5	5	11	21	8
0380302000	Ventorrillo, El	0,0627	47,85	3	2	1	0	1	0	2	0
0380302001	Ventorrillo, El	0,0627	47,85	3	2	1	0	1	0	2	0
0380399999	Puerto de Navacerrada (Diseminado)	4,8606	0,00	0	0	0	0	0	0	0	0
0380500000	Baillo y Las Hojarascas, El	0,8561	36,21	31	13	18	8	3	2	16	2
0380599999	Baillo y Las Hojarascas, El (Diseminado)	0,8561	36,21	31	13	18	8	3	2	16	2
0380600000	Dehesas, Las	1,4198	180,31	256	126	130	52	39	52	98	15
0380601000	Dehesas, Las	0,0297	1,279,16	38	22	16	7	2	9	12	8
0380601001	Dehesas, Las	0,0297	1,279,16	38	22	16	7	2	9	12	8
0380602000	Fuenfría, La	0,0420	0,00	0	0	0	0	0	0	0	0
0380602001	Poblado	0,0152	0,00	0	0	0	0	0	0	0	0
0380602002	Sanatorio	0,0268	0,00	0	0	0	0	0	0	0	0
0380603000	Valle de Fuenfría	0,0868	1,289,67	112	56	56	25	13	25	43	6
0380603001	Valle de Fuenfría	0,0868	1,289,67	112	56	56	25	13	25	43	6
0380604000	Vaqueriza, La	0,0048	0,00	0	0	0	0	0	0	0	0
0380604001	Vaqueriza, La	0,0048	0,00	0	0	0	0	0	0	0	0
0380699999	Dehesas, Las (Diseminado)	1,2564	84,37	106	48	58	20	24	18	43	1
0390000000	Cervera de Buitrago	11,5529	8,40	97	53	44	5	12	25	25	30
0390100000	Cervera de Buitrago	10,7764	9,00	97	53	44	5	12	25	25	30
0390101000	Cervera de Buitrago	0,1137	668,52	76	43	33	4	7	21	19	25
0390101001	Casco Antiguo	0,1137	668,52	76	43	33	4	7	21	19	25
0390199999	Cervera de Buitrago (Diseminado)	10,6627	1,97	21	10	11	1	5	4	6	5
0390200000	Cercados, Los	0,7765	0,00	0	0	0	0	0	0	0	0
0390299999	Cercados, Los (Diseminado)	0,7765	0,00	0	0	0	0	0	0	0	0
0400000000	Ciempozuelos	49,3736	252,06	12,445	6,305	6,140	2,363	1,586	2,244	4,374	1,878
0400100000	Ciempozuelos	19,0879	651,98	12,445	6,305	6,140	2,363	1,586	2,244	4,374	1,878
0400101000	Ciempozuelos	2,2944	5,419,61	12,435	6,299	6,136	2,360	1,584	2,243	4,370	1,878
0400101001	Belén	0,0464	9,583,08	445	233	212	107	56	102	133	47
0400101002	Borreguno	0,3739	32,09	12	5	7	8	0	2	2	0
0400101003	Casco Antiguo	0,4621	8,055,25	3,722	1,539	2,183	592	400	590	1,325	815
0400101004	Cestos, Los	0,1611	4,023,02	648	314	334	160	63	233	115	77
0400101005	Cuevas de la Barrera	0,1355	8,659,06	1,173	588	585	273	148	236	389	127
0400101006	Cuevas del Consuelo	0,0436	3,926,25	171	77	94	26	25	29	62	29
0400101007	Cuevas del Prado	0,1887	7,349,75	1,387	719	668	244	247	186	514	196
0400101008	Eras - El Ramal, Las	0,1519	3,857,27	586	293	293	118	96	79	229	64
0400101009	Estación, La	0,1010	128,70	13	7	6	4	0	4	1	4
0400101010	Paseo de la Estación	0,0886	15,884,66	1,407	705	702	347	172	339	420	129
0400101011	Postas	0,0824	12,737,93	1,050	531	519	238	180	157	392	83
0400101012	Prado Redondo	0,0641	3,071,93	197	97	100	50	34	31	74	8
0400101013	Psiquiátrico Sagrado Corazón	0,0537	391,40	21	9	12	1	3	4	7	6
0400101014	Psiquiátrico San José	0,1988	4,240,61	843	803	40	3	54	122	442	222
0400101015	San Benito - La Soledad	0,0591	4,182,05	247	129	118	27	30	39	100	51
0400101016	Valdinajos	0,0836	6,135,41	513	250	263	162	76	90	165	20
0400199999	Ciempozuelos (Diseminado)	16,7935	0,60	10	6	4	3	2	1	4	0
0400200000	Arriadas, Las	1,0677	0,00	0	0	0	0	0	0	0	0
0400299999	Arriadas, Las (Diseminado)	1,0677	0,00	0	0	0	0	0	0	0	0
0400300000	Buzanca	1,8561	0,00	0	0	0	0	0	0	0	0
0400399999	Buzanca (Diseminado)	1,8561	0,00	0	0	0	0	0	0	0	0
0400400000	Casa de Postas	0,0776	0,00	0	0	0	0	0	0	0	0
0400499999	Casa de Postas (Diseminado)	0,0776	0,00	0	0	0	0	0	0	0	0
0400500000	Espartinas	5,8317	0,00	0	0	0	0	0	0	0	0
0400599999	Espartinas (Diseminado)	5,8317	0,00	0	0	0	0	0	0	0	0
0400600000	Lavadero, El	4,4780	0,00	0	0	0	0	0	0	0	0
0400699999	Lavadero, El (Diseminado)	4,4780	0,00	0	0	0	0	0	0	0	0
0400700000	Molino del Rey	2,6140	0,00	0	0	0	0	0	0	0	0
0400799999	Molino del Rey (Diseminado)	2,6140	0,00	0	0	0	0	0	0	0	0
0400800000	San Antón	9,4317	0,00	0	0	0	0	0	0	0	0
0400899999	San Antón (Diseminado)	9,4317	0,00	0	0	0	0	0	0	0	0
0400900000	Soto Gutiérrez	4,9290	0,00	0	0	0	0	0	0	0	0
0400999999	Soto Gutiérrez (Diseminado)	4,9290	0,00	0	0	0	0	0	0	0	0
0410000000	Cobeña	20,7586	99,91	2,074	1,050	1,024	538	212	409	756	159
0410100000	Cobeña	20,6212	100,58	2,074	1,050	1,024	538	212	409	756	159
0410101000	Cobeña	0,6924	2,930,59	2,029	1,027	1,002	530	208	395	737	159
0410101001	Álamos, Los	0,0105	8,819,35	93	45	48	22	13	16	39	3
0410101002	Barrio de la Alegría	0,0489	1,921,03	94	52	42	16	16	16	33	13
0410101003	Casco Antiguo	0,0787	5,985,28	471	231	240	98	45	86	164	78

4001.-Superficie, densidad y población clasificada por sexo y grupos de edad, según municipios, entidades, núcleos, sectores urbanos, distritos, secciones, código postal, zonas sanitarias, zonas de servicios sociales y zonas de transporte

MUNICIPOS ENTIDADES NÚCLEOS SECTORES URBANOS	SUPERFICIE (Km2)	DENSIDAD (hab/km2)	SEXO			GRUPOS DE EDAD					
			Total	Hombres	Mujeres	< 16	16-24	25-34	35-64	> 64	
0410101004	Eras Altas	0,0728	4.711,02	343	176	167	103	40	59	125	16
0410101005	Eras de Arriba	0,0834	3.295,43	275	141	134	63	33	50	110	19
0410101006	Eras del Rey	0,0890	2.942,73	262	131	131	87	12	88	67	8
0410101007	Ermita Coica	0,0561	2.961,22	166	78	88	48	18	24	72	4
0410101008	Picón, El	0,0230	391,29	9	5	4	2	1	0	6	0
0410101009	Vereda de los Pobres	0,0998	1.002,28	100	47	53	26	9	14	36	15
0410101010	Viñuelas, Las	0,0671	566,36	38	21	17	10	6	5	15	2
0410101011	Viñuelos, Los	0,0630	2.827,19	178	100	78	55	15	37	70	1
0410199999	Cobeña (Diseminado)	19,9289	2,26	45	23	22	8	4	14	19	0
0410200000	Campo Nuevo	0,1374	0,00	0	0	0	0	0	0	0	0
0410201000	Campo Nuevo	0,1374	0,00	0	0	0	0	0	0	0	0
0410201001	Campo Nuevo	0,1374	0,00	0	0	0	0	0	0	0	0
0420000000	Colmenar del Arroyo	49,2054	16,58	816	382	434	142	74	103	271	226
0420100000	Colmenar del Arroyo	48,8428	16,36	799	371	428	138	72	101	264	224
0420101000	Colmenar del Arroyo	1,1141	688,43	767	354	413	130	66	97	256	218
0420101001	Almenara, La	0,0251	676,46	17	10	7	1	2	1	8	5
0420101002	Casco Antiguo	0,1871	1.907,96	357	166	191	77	36	45	116	83
0420101003	Cercados, Los	0,0991	10,09	1	1	0	0	0	0	1	0
0420101004	Enanita, La	0,0717	111,54	8	6	2	0	2	2	4	0
0420101005	Fuente del Berro	0,1700	676,38	115	32	83	5	1	7	9	93
0420101006	Majuelillo	0,0518	173,80	9	6	3	3	0	0	5	1
0420101007	Moraleja, La	0,0288	1.005,23	29	16	13	2	5	7	9	6
0420101008	Olivar de la Morena	0,0273	73,13	2	1	1	0	0	0	2	0
0420101009	Olivos, Los	0,0231	432,60	10	3	7	0	1	1	8	0
0420101010	Prado Alto	0,1305	245,15	32	17	15	7	1	5	11	8
0420101011	San Roque	0,0591	507,88	30	15	15	5	3	7	14	1
0420101012	San Sebastián	0,0368	380,39	14	8	6	1	0	3	1	9
0420101013	Vallejo Navas	0,0509	294,81	15	7	8	0	2	0	7	6
0420101014	Vega, La	0,0472	975,07	46	22	24	7	6	7	24	2
0420101015	Viñuelas, Las	0,1055	777,13	82	44	38	22	7	12	37	4
0420199999	Colmenar del Arroyo (Diseminado)	47,7287	0,67	32	17	15	8	6	4	8	6
0420200000	Valle del Sol	0,3626	46,89	17	11	6	4	2	2	7	2
0420201000	Valle del Sol	0,3626	46,89	17	11	6	4	2	2	7	2
0420201001	Valle del Sol	0,3626	46,89	17	11	6	4	2	2	7	2
0430000000	Colmenar de Oreja	126,3326	44,30	5.596	2.727	2.869	1.141	775	912	1.831	937
0430100000	Aldehuela, La	9,6836	0,00	0	0	0	0	0	0	0	0
0430199999	Aldehuela, La (Diseminado)	9,6836	0,00	0	0	0	0	0	0	0	0
0430200000	Colmenar de Oreja	75,1153	71,06	5.338	2.589	2.749	1.089	740	855	1.731	923
0430201000	Colmenar de Oreja	1,0322	5.145,43	5.311	2.576	2.735	1.081	736	851	1.722	921
0430201001	Barranco, El	0,0389	9.108,45	354	173	181	61	42	48	118	85
0430201002	Callejuela, La	0,0757	3.000,11	227	116	111	36	39	35	77	40
0430201003	Casco Antiguo	0,4094	7.047,31	2.885	1.375	1.510	500	400	434	960	591
0430201004	Monjas, Las	0,0262	6.065,23	159	80	79	41	24	22	53	19
0430201005	Poza del Moral, La	0,0716	823,94	59	31	28	15	9	7	20	8
0430201006	Puerta de Valencia	0,0454	3.388,64	154	76	78	43	26	25	50	10
0430201007	San Juan	0,1629	3.327,11	542	244	298	134	70	80	155	103
0430201008	San Roque	0,1499	6.018,99	902	467	435	244	121	196	278	63
0430201009	Valderrobledo	0,0522	555,12	29	14	15	7	5	4	11	2
0430299999	Colmenar de Oreja (Diseminado)	74,0831	0,36	27	13	14	8	4	4	9	2
0430300000	San Miguel	10,3690	0,87	9	6	3	1	0	3	4	1
0430301000	Miralcampo	0,0937	0,00	0	0	0	0	0	0	0	0
0430301001	Miralcampo	0,0937	0,00	0	0	0	0	0	0	0	0
0430399999	San Miguel (Diseminado)	10,2753	0,88	9	6	3	1	0	3	4	1
0430500000	Berlinchas, Las	2,8047	0,00	0	0	0	0	0	0	0	0
0430599999	Berlinchas, Las (Diseminado)	2,8047	0,00	0	0	0	0	0	0	0	0
0430600000	Casa Concha	0,5198	15,39	8	4	4	0	4	0	4	0
0430699999	Casa Concha (Diseminado)	0,5198	15,39	8	4	4	0	4	0	4	0
0430700000	Casa del Reloj	2,0504	3,90	8	5	3	1	1	2	2	2
0430799999	Casa del Reloj (Diseminado)	2,0504	3,90	8	5	3	1	1	2	2	2
0430800000	Castellanos	3,2149	0,31	1	1	0	0	0	0	1	0
0430899999	Castellanos (Diseminado)	3,2149	0,31	1	1	0	0	0	0	1	0
0430900000	Gitana, La	0,4782	12,55	6	3	3	0	1	1	2	2
0430999999	Gitana, La (Diseminado)	0,4782	12,55	6	3	3	0	1	1	2	2
0431000000	Valdeguerra	17,2678	0,58	10	6	4	1	5	0	3	1
0431099999	Valdeguerra (Diseminado)	17,2678	0,58	10	6	4	1	5	0	3	1
0431400000	Balcón de Tajo - Urtajo	3,7219	33,32	124	71	53	27	14	24	55	4
0431401000	Balcón de Tajo - Urtajo	3,7219	33,32	124	71	53	27	14	24	55	4
0431401001	Balcón de Tajo Este	0,3846	0,00	0	0	0	0	0	0	0	0

4001.-Superficie, densidad y población clasificada por sexo y grupos de edad, según municipios, entidades, núcleos, sectores urbanos, distritos, secciones, código postal, zonas sanitarias, zonas de servicios sociales y zonas de transporte

MUNICIPOS ENTIDADES NÚCLEOS SECTORES URBANOS	SUPERFICIE (Km ²)	DENSIDAD (hab/km ²)	SEXO			GRUPOS DE EDAD					
			Total	Hombres	Mujeres	< 16	16-24	25-34	35-64	> 64	
0431401002	Balcón de Tajo Oeste	1,7657	30,02	53	30	23	7	7	7	31	1
0431401003	Urtajo	1,5716	45,18	71	41	30	20	7	17	24	3
0431500000	Valle de San Juan - Los Vallejos	1,1070	83,11	92	42	50	22	10	27	29	4
0431501000	Valle de San Juan - Los Vallejos	1,1070	83,11	92	42	50	22	10	27	29	4
0431501001	Vallejos, Los	0,4663	23,59	11	5	6	0	2	1	8	0
0431501002	Valle de San Juan	0,6407	126,43	81	37	44	22	8	26	21	4
0440000000	Colmenarejo	31,4859	113,00	3.558	1.792	1.766	741	507	759	1.244	307
0440100000	Colmenarejo	31,4859	113,00	3.558	1.792	1.766	741	507	759	1.244	307
0440101000	Colmenarejo	2,5220	1.351,70	3.409	1.717	1.692	708	496	723	1.179	303
0440101001	Álamos, Los	0,0486	4.011,19	195	93	102	47	22	53	58	15
0440101002	Alcomoque, El	0,0364	906,00	33	18	15	8	3	6	15	1
0440101003	Barredueños, Los	0,1189	353,32	42	20	22	10	5	5	17	5
0440101004	Caño, El	0,1939	943,78	183	92	91	39	22	85	32	5
0440101005	Casco Antiguo	0,4336	3.904,24	1.693	877	816	355	263	312	594	169
0440101006	Cerca del Pino - Las Lindes	0,1780	904,57	161	79	82	19	40	26	62	14
0440101007	Cercado de la Era	0,0852	375,74	32	15	17	7	8	1	14	2
0440101008	Dehesa la Espernadilla	0,3656	71,12	26	10	16	6	4	5	9	2
0440101009	Desancho, El	0,0298	1.743,56	52	25	27	17	4	5	25	1
0440101010	Fuente las Pozas	0,1262	126,77	16	6	10	5	2	0	8	1
0440101011	Ladera, La	0,0331	726,17	24	11	13	9	5	3	7	0
0440101012	Navahondilla	0,0761	170,82	13	4	9	2	4	1	5	1
0440101013	Parque Azul	0,0723	5.659,10	409	205	204	88	30	112	152	27
0440101014	Prado Ibarra	0,0594	909,47	54	28	26	12	7	9	18	8
0440101015	Prausteros	0,0717	697,62	50	24	26	5	17	1	25	2
0440101016	Rincón de Prausteros	0,0566	247,33	14	7	7	3	0	8	2	1
0440101017	Santiago	0,3732	584,17	218	104	114	45	28	48	73	24
0440101018	Santiago Norte	0,1635	1.186,44	194	99	95	31	32	43	63	25
0440199999	Colmenarejo (Diseminado)	28,9639	5,14	149	75	74	33	11	36	65	4
0450000000	Colmenar Viejo	182,8450	154,93	28.328	14.023	14.305	6.157	4.169	4.968	9.712	3.322
0450100000	Colmenar Viejo	168,4054	166,38	28.020	13.876	14.144	6.105	4.110	4.908	9.588	3.309
0450101000	Colmenar Viejo	5,1597	5.425,31	27.993	13.862	14.131	6.097	4.106	4.900	9.581	3.309
0450101001	Arcos, Los	0,0412	6.750,19	278	146	132	82	32	67	90	7
0450101002	Artesanal - Agropecuaria	0,1379	232,03	32	15	17	11	5	1	15	0
0450101003	Casco Antiguo	1,0975	10.704,18	11.748	5.838	5.910	2.328	1.685	2.198	3.868	1.669
0450101004	Colina de las Torres, La	0,0843	972,67	82	35	47	24	8	14	33	3
0450101005	Corredera, La	0,1278	1.588,43	203	96	107	29	39	35	69	31
0450101006	Cristo del Perdón-La Magdalena	0,1545	17.348,93	2.681	1.362	1.319	535	431	531	894	290
0450101007	Dos Castillas	0,1106	2.179,30	241	109	132	42	36	39	79	45
0450101008	Estación - El Rosario, La	0,0950	915,91	87	45	42	32	9	13	33	0
0450101009	Fuente Santa	0,1689	11.790,55	1.991	1.013	978	558	285	304	777	67
0450101010	Lanera - San Andrés, La	0,2103	10.063,73	2.116	1.056	1.060	389	324	389	735	279
0450101011	Mina, La	0,3351	11,94	4	2	2	2	0	2	0	0
0450101012	Molino de Viento - El Mirador	0,2029	2.262,49	459	241	218	101	81	72	162	43
0450101013	Olivar, El	0,0452	12.596,30	569	282	287	161	80	97	221	10
0450101014	Paz, La	0,0662	12.121,94	802	400	402	115	111	136	265	175
0450101015	Pozanco	0,0857	1.692,80	145	64	81	24	33	14	67	7
0450101016	Prado Rosales	0,1264	2.999,08	379	184	195	118	57	41	159	4
0450101017	Provicol - Provisanco	0,1829	5.828,26	1.066	538	528	266	211	111	412	66
0450101018	Puente Nuevo	0,0627	2.713,40	170	86	84	40	35	18	76	1
0450101019	Puente Viejo	0,0644	1.862,08	120	56	64	30	23	11	52	4
0450101020	Redondillo, El	0,1454	543,15	79	41	38	31	6	10	32	0
0450101021	Residenciales - Navallar, Los	0,0822	15.127,73	1.243	611	632	379	135	241	438	50
0450101022	San Crispín - La Magdalena	0,3819	1.382,52	528	258	270	126	68	77	191	66
0450101023	Santa Lucía	0,0959	1.137,15	109	55	54	18	17	16	45	13
0450101024	Santa Teresa de Ávila	0,4126	2.416,36	997	492	505	329	122	207	315	24
0450101025	Vegas, Los	0,0825	1.624,83	134	67	67	17	29	30	48	10
0450101026	Virgen del Carmen	0,0273	3.629,96	99	52	47	22	17	17	40	3
0450101027	Vista Nevada	0,0553	6.185,57	342	164	178	89	53	66	108	26
0450101028	Vivero, El	0,2805	4.563,21	1.280	550	730	197	173	140	354	416
0450101029	Olavasio	0,0622	144,76	9	4	5	2	1	3	3	0
0450101030	Doble Rotador	0,1347	0,00	0	0	0	0	0	0	0	0
0450199999	Colmenar Viejo (Diseminado)	163,2457	0,17	27	14	13	8	4	8	7	0
0450300000	Chortales, Los	1,0564	2,84	3	2	1	0	0	1	2	0
0450301000	Chortales, Los	0,5346	5,61	3	2	1	0	0	1	2	0
0450301001	Chortales, Los	0,5346	5,61	3	2	1	0	0	1	2	0
0450399999	Chortales, Los (Diseminado)	0,5218	0,00	0	0	0	0	0	0	0	0
0450400000	Famet	0,4262	157,21	67	34	33	9	18	12	26	2
0450401000	Famet	0,4262	157,21	67	34	33	9	18	12	26	2

4001.-Superficie, densidad y población clasificada por sexo y grupos de edad, según municipios, entidades, núcleos, sectores urbanos, distritos, secciones, código postal, zonas sanitarias, zonas de servicios sociales y zonas de transporte

MUNICIPIOS ENTIDADES NÚCLEOS SECTORES URBANOS	SUPERFICIE (Km2)	DENSIDAD (hab/km2)	SEXO			GRUPOS DE EDAD				
			Total	Hombres	Mujeres	< 16	16-24	25-34	35-64	> 64
0450401001 Famet	0,4262	157,21	67	34	33	9	18	12	26	2
0450500000 Navarrosillos - Polígono Sur	0,8651	18,49	16	9	7	0	2	5	9	0
0450501000 Navarrosillos - Polígono Sur	0,7890	20,28	16	9	7	0	2	5	9	0
0450501001 Navarrosillos - Polígono Sur	0,7890	20,28	16	9	7	0	2	5	9	0
0450599999 Navarrosillos - Polígono Sur (Diseminado)	0,0762	0,00	0	0	0	0	0	0	0	0
0450600000 Pueblas, Las	9,0957	24,41	222	102	120	43	39	42	87	11
0450601000 Ciudadcampo	0,9642	196,02	189	88	101	37	34	36	73	9
0450601001 Ciudadcampo	0,9642	196,02	189	88	101	37	34	36	73	9
0450602000 Pueblas, Las	0,0929	0,00	0	0	0	0	0	0	0	0
0450602001 Pueblas, Las	0,0929	0,00	0	0	0	0	0	0	0	0
0450605000 Valdelagua - Punta Galea	0,2815	117,21	33	14	19	6	5	6	14	2
0450605001 Punta Galea	0,0237	421,21	10	5	5	2	0	3	4	1
0450605002 Valdelagua	0,2578	89,22	23	9	14	4	5	3	10	1
0450699999 Pueblas, Las (Diseminado)	7,7570	0,00	0	0	0	0	0	0	0	0
0450700000 San Pedro	2,9961	0,00	0	0	0	0	0	0	0	0
0450701000 San Pedro	0,5244	0,00	0	0	0	0	0	0	0	0
0450701001 San Pedro	0,5244	0,00	0	0	0	0	0	0	0	0
0450799999 San Pedro (Diseminado)	2,4717	0,00	0	0	0	0	0	0	0	0
0460000000 Collado Mediano	22,3108	164,99	3.681	1.844	1.837	737	509	688	1.393	354
0460100000 Collado Mediano	21,4062	161,21	3.451	1.723	1.728	696	482	645	1.293	335
0460101000 Collado Mediano	1,9689	1.746,18	3.438	1.715	1.723	695	479	642	1.287	335
0460101001 Arroyuelos, Los	0,0573	1.012,66	58	33	25	12	7	10	26	3
0460101002 Cabañera, La	0,0291	2.851,94	83	46	37	23	5	12	40	3
0460101003 Cabezueta, La	0,0551	1.616,27	89	46	43	28	3	20	28	10
0460101004 Cabreriza, La	0,0500	280,20	14	5	9	1	4	1	6	2
0460101005 Casco Antiguo	0,3227	3.956,65	1.277	622	655	227	169	274	427	180
0460101006 Chaparras, Las	0,0292	6.735,96	197	104	93	43	31	44	62	17
0460101007 Dehesa, La	0,0629	667,88	42	20	22	7	2	9	20	4
0460101008 Estación, La	0,1152	1.276,24	147	78	69	36	15	32	49	15
0460101009 Fuente, La	0,0254	3.074,86	78	36	42	13	12	20	23	10
0460101010 Ladera, La	0,1159	181,20	21	11	10	7	1	4	8	1
0460101011 Ladera del Poyalejo	0,0652	291,27	19	11	8	4	3	2	9	1
0460101012 Linar, El	0,0798	1.753,42	140	68	72	26	22	22	62	8
0460101013 Linos, Los	0,2647	676,30	179	82	97	50	15	31	78	5
0460101014 Montegolf	0,3689	1.618,27	597	300	297	133	108	85	252	19
0460101015 Parque, El	0,1034	1.904,71	197	104	93	34	32	39	77	15
0460101016 Ramiro, El	0,0779	1.373,87	107	42	65	7	18	17	33	32
0460101017 Tilos, Los	0,0695	244,43	17	9	8	8	0	2	7	0
0460101018 Vega, La	0,0766	2.297,41	176	98	78	36	32	18	80	10
0460199999 Collado Mediano (Diseminado)	19,4373	0,67	13	8	5	1	3	3	6	0
0460200000 Barrizales, Los	0,0834	203,92	17	9	8	3	3	3	8	0
0460201000 Barrizales, Los	0,0834	203,92	17	9	8	3	3	3	8	0
0460201001 Barrizales, Los	0,0834	203,92	17	9	8	3	3	3	8	0
0460600000 Reajo del Roble	0,3790	171,51	65	35	30	7	12	6	33	7
0460601000 Reajo del Roble	0,3790	171,51	65	35	30	7	12	6	33	7
0460601001 Reajo del Roble	0,3790	171,51	65	35	30	7	12	6	33	7
0460700000 Serranía de la Paloma	0,4423	334,62	148	77	71	31	12	34	59	12
0460701000 Serranía de la Paloma	0,4423	334,62	148	77	71	31	12	34	59	12
0460701001 Abetos, Los	0,1031	562,55	58	30	28	15	2	13	23	5
0460701002 Fuente de las Salineras	0,0577	69,31	4	1	3	1	0	1	1	1
0460701003 Salineras, Las	0,0668	344,39	23	10	13	6	2	3	11	1
0460701004 Serranía de la Paloma	0,2147	293,45	63	36	27	9	8	17	24	5
0470000000 Collado Villalba	25,2017	1.466,17	36.950	18.323	18.627	8.351	5.306	7.785	12.640	2.868
0470100000 Collado Villalba	15,8443	265,71	4.210	2.108	2.102	1.042	529	1.009	1.336	294
0470101000 Collado Villalba	2,3930	1.759,33	4.210	2.108	2.102	1.042	529	1.009	1.336	294
0470101001 Cantos Altos	0,4489	60,15	27	13	14	4	4	7	10	2
0470101002 Carretera de Alpedrete	0,1926	1.474,71	284	130	154	72	37	72	95	8
0470101003 Carretera de Fuente Pizarro	0,1627	805,07	131	63	68	25	32	15	54	5
0470101004 Carretera de Manzanares	0,2297	1.062,05	244	123	121	40	30	39	73	62
0470101005 Casco Antiguo	0,1247	0,00	0	0	0	0	0	0	0	0
0470101006 Cerca, La	0,0996	14.674,00	1.462	733	729	403	144	406	403	106
0470101007 Dehesa Boyal	0,2111	1.767,34	373	184	189	87	63	84	121	18
0470101008 Granjillas	0,1477	0,00	0	0	0	0	0	0	0	0
0470101009 Matadero, El	0,0323	0,00	0	0	0	0	0	0	0	0
0470101010 Mirasierra	0,1167	0,00	0	0	0	0	0	0	0	0
0470101011 Peñanevada II	0,0313	0,00	0	0	0	0	0	0	0	0
0470101012 Peñanevada III	0,0398	3.740,43	149	73	76	31	21	33	49	15
0470101013 Peñanevada IV	0,1056	5.160,89	545	288	257	137	55	154	171	28

4001.-Superficie, densidad y población clasificada por sexo y grupos de edad, según municipios, entidades, núcleos, sectores urbanos, distritos, secciones, código postal, zonas sanitarias, zonas de servicios sociales y zonas de transporte

MUNICIPOS ENTIDADES NÚCLEOS SECTORES URBANOS	SUPERFICIE (Km ²)	DENSIDAD (hab/km ²)	SEXO			GRUPOS DE EDAD					
			Total	Hombres	Mujeres	< 16	16-24	25-34	35-64	> 64	
0470101014	Pilar, El	0,0569	1.054,95	60	34	26	11	9	6	21	13
0470101015	Raso, El	0,0766	0,00	0	0	0	0	0	0	0	0
0470101016	Soto, El	0,0850	3.824,25	325	153	172	81	40	65	123	16
0470101017	Valles, Los	0,1985	3.072,35	610	314	296	151	94	128	216	21
0470101018	Virgen del Enebral	0,0332	0,00	0	0	0	0	0	0	0	0
0470199999	Collado Villalba (Diseminado)	13,4513	0,00	0	0	0	0	0	0	0	0
0470200000	Dehesa Municipal	1,0179	0,00	0	0	0	0	0	0	0	0
0470299999	Dehesa Municipal (Diseminado)	1,0179	0,00	0	0	0	0	0	0	0	0
0470500000	Estación, La	5,0422	6.273,04	31.630	15.636	15.994	7.030	4.641	6.484	10.935	2.540
0470501000	Estación, La	4,4662	7.082,13	31.630	15.636	15.994	7.030	4.641	6.484	10.935	2.540
0470501001	Albasierra	0,0501	54.605,67	2.737	1.281	1.456	577	426	387	1.020	327
0470501002	Avenida	0,3735	990,63	370	186	184	92	58	58	148	14
0470501003	Belgas, Los	0,0969	5.140,06	498	235	263	115	53	115	186	29
0470501004	Enebras, Los	0,0242	15.962,71	387	179	208	102	69	54	136	26
0470501005	Entresieras	0,1617	6.562,59	1.061	540	521	246	160	220	378	57
0470501006	Estación, La	0,6671	11.917,93	7.950	3.966	3.984	1.565	1.290	1.444	2.770	881
0470501007	Estrella, La	0,1049	15.245,79	1.600	803	797	301	248	343	552	156
0470501008	Jabonería	0,1009	2.755,04	278	149	129	68	42	64	82	22
0470501009	Llanos, Los	0,0694	4.079,75	283	142	141	75	39	78	83	8
0470501010	Montenebro	0,1228	6.753,01	829	418	411	205	163	83	350	28
0470501011	Negrales, Los	0,2813	3.064,24	862	426	436	157	173	104	343	85
0470501012	Parque de la Coruña	0,7296	10.214,52	7.452	3.686	3.766	1.821	970	1.747	2.572	342
0470501013	Parque Sierra	0,1302	9.674,74	1.260	617	643	307	171	344	359	79
0470501014	Peñanaveda I	0,0269	15.267,46	411	194	217	82	69	93	123	44
0470501015	Polígono 29	0,6370	29,83	19	8	11	5	6	2	6	0
0470501016	Pradillo Herrera	0,0616	14.924,65	919	469	450	141	147	173	329	129
0470501017	Román Calderas	0,1445	1.017,54	147	75	72	38	14	53	35	7
0470501018	San Antonio	0,1080	2.583,64	279	146	133	47	54	33	111	34
0470501019	Suertes, Las	0,3176	9.372,57	2.977	1.497	1.480	808	282	823	923	141
0470501020	Trinidad, La	0,0894	3.903,89	349	169	180	68	49	79	109	44
0470501021	Venta, La	0,1687	5.703,51	962	450	512	210	158	187	320	87
0470599999	Estación, La (Diseminado)	0,5760	0,00	0	0	0	0	0	0	0	0
0470900000	Eras, Las	1,1430	0,00	0	0	0	0	0	0	0	0
0470999999	Eras, Las (Diseminado)	1,1430	0,00	0	0	0	0	0	0	0	0
0471000000	Cerca de Carrasquilla	0,0311	96,40	3	2	1	1	0	2	0	0
0471001000	Cerca de Carrasquilla	0,0311	96,40	3	2	1	1	0	2	0	0
0471001001	Cerca de Carrasquilla	0,0311	96,40	3	2	1	1	0	2	0	0
0471100000	Dominio de Fontenebro-Mirador de la Sierra	2,1232	521,39	1.107	577	530	278	136	290	369	34
0471101000	Dominio de Fontenebro-Mirador de la Sierra	1,9701	561,91	1.107	577	530	278	136	290	369	34
0471101001	Altavista	0,1770	1.101,99	195	106	89	42	26	38	76	13
0471101002	Arroyo Arriba	0,0983	0,00	0	0	0	0	0	0	0	0
0471101003	Dominio de Fontenebro	1,5424	80,39	124	67	57	28	19	18	51	8
0471101004	Mirador de la Sierra	0,1524	5.170,57	788	404	384	208	91	234	242	13
0471199999	Dominio de Fontenebro (Diseminado)	0,1531	0,00	0	0	0	0	0	0	0	0
0480000000	Corpa	25,9415	14,80	384	196	188	73	48	42	138	83
0480100000	Corpa	25,9415	14,80	384	196	188	73	48	42	138	83
0480101000	Corpa	0,1705	2.240,50	382	195	187	73	48	42	138	81
0480101001	Casco Antiguo	0,0413	2.496,06	103	58	45	15	13	9	43	23
0480101002	Castillo, El	0,0392	3.314,97	130	65	65	22	15	22	40	31
0480101003	Covachuelas, Las	0,0551	1.614,60	89	44	45	20	15	7	36	11
0480101004	Huertos, Los	0,0349	1.719,54	60	28	32	16	5	4	19	16
0480199999	Corpa (Diseminado)	25,7710	0,08	2	1	1	0	0	0	0	2
0490000000	Coslada	12,0088	6.328,77	76.001	37.814	38.187	17.133	14.002	10.575	30.156	4.135
0490100000	Coslada	12,0088	6.328,77	76.001	37.814	38.187	17.133	14.002	10.575	30.156	4.135
0490101000	Coslada	9,5369	7.953,07	75.848	37.741	38.107	17.090	13.971	10.568	30.088	4.131
0490101001	Cañada, La	0,2554	19.101,17	4.878	2.411	2.467	695	1.058	710	1.831	584
0490101002	Casco Antiguo	0,0767	43.793,24	3.361	1.631	1.730	617	589	590	1.251	314
0490101003	C.I.T.	1,6977	56,55	96	51	45	22	22	9	37	6
0490101004	Ciudad 70	0,4098	26.271,42	10.766	5.381	5.385	2.088	2.415	1.662	4.095	506
0490101005	Clavellinas, Las	0,0097	6.515,67	63	34	29	17	10	9	19	8
0490101006	Colina, La	0,7807	2.654,06	2.072	1.053	1.019	553	385	194	909	31
0490101007	Conejeras, Las	0,3644	3.935,52	1.434	735	699	241	347	131	664	51
0490101008	Coslada	1,1893	20,18	24	15	9	6	5	3	9	1
0490101009	Curtidor, El	0,1137	43,99	5	3	2	0	2	0	2	1
0490101010	Doctor Marañón	0,1459	49.136,51	7.170	3.557	3.613	1.048	1.709	1.011	2.835	567
0490101011	Esparragal, El	0,3845	3.898,94	1.499	760	739	407	308	69	685	30
0490101012	Espinilla	0,0837	33.626,90	2.814	1.430	1.384	519	690	344	1.127	134
0490101013	Estación Clasificadora de Mercancía	0,3009	0,00	0	0	0	0	0	0	0	0
0490101014	Estación, La	0,0716	24.247,08	1.735	843	892	321	278	307	609	220



4001.-Superficie, densidad y población clasificada por sexo y grupos de edad, según municipios, entidades, núcleos, sectores urbanos, distritos, secciones, código postal, zonas sanitarias, zonas de servicios sociales y zonas de transporte

MUNICIPOS ENTIDADES NÚCLEOS SECTORES URBANOS	SUPERFICIE (Km2)	DENSIDAD (hab./km2)	SEXO			GRUPOS DE EDAD				
			Total	Hombres	Mujeres	< 16	16-24	25-34	35-64	> 64
0490101015 Olivos, Los	0,0689	37.822,08	2.607	1.323	1.284	557	473	451	999	127
0490101016 Parque	0,1497	12.200,90	1.827	897	930	436	348	217	763	63
0490101017 Parque Blanco	0,1377	20.745,44	2.857	1.415	1.442	896	277	480	1.109	95
0490101018 Parque Condal	0,0876	38.327,25	3.359	1.672	1.687	688	708	440	1.354	169
0490101019 Polígono Industrial la Estación	1,5077	706,37	1.065	478	587	203	141	177	331	213
0490101020 Plaza Mayor	0,0408	34.222,40	1.396	699	697	314	254	238	524	66
0490101021 Rodamientos	0,0326	7.044,63	230	115	115	23	18	48	87	54
0490101022 Teatinos	0,3330	2.789,50	929	469	460	233	154	106	399	37
0490101023 Traperos, Los	0,0186	0,00	0	0	0	0	0	0	0	0
0490101024 Valleaguado	0,8381	27.490,20	23.040	11.480	11.560	6.738	3.203	2.990	9.413	696
0490101025 Veguillas, Las	0,3755	0,00	0	0	0	0	0	0	0	0
0490101026 Zanjilla, La	0,0628	41.744,97	2.621	1.289	1.332	468	577	382	1.036	158
0490199999 Coslada (Diseminado)	2,4719	61,90	153	73	80	43	31	7	68	4
0500000000 Cubas	12,8522	89,40	1.149	566	583	229	156	165	386	213
0500100000 Cubas de la Sagra	6,8093	145,68	992	489	503	175	136	144	327	210
0500101000 Cubas de la Sagra	0,7472	1.216,54	909	436	473	153	124	133	298	201
0500101001 Alameda, La	0,0693	375,29	26	12	14	6	7	8	4	1
0500101002 Camino de Griñón	0,1444	159,33	23	11	12	5	3	8	4	3
0500101003 Casco Antiguo	0,2472	2.738,61	677	314	363	88	92	97	216	184
0500101004 Moreras, Las	0,0449	1.379,68	62	33	29	18	9	5	25	5
0500101005 Olivar, El	0,0710	1.168,22	83	46	37	27	11	7	37	1
0500101006 Torreclilla, La	0,1704	223,04	38	20	18	9	2	8	12	7
0500199999 Cubas de la Sagra (Diseminado)	6,0621	13,69	83	53	30	22	12	11	29	9
0500200000 Nube, La	2,6923	0,00	0	0	0	0	0	0	0	0
0500201000 Nube, La	0,0496	0,00	0	0	0	0	0	0	0	0
0500201001 Nube, La	0,0496	0,00	0	0	0	0	0	0	0	0
0500299999 Nube, La (Diseminado)	2,6427	0,00	0	0	0	0	0	0	0	0
0500300000 Pinar, El	0,1330	37,60	5	2	3	0	1	2	2	0
0500301000 Pinar, El	0,1330	37,60	5	2	3	0	1	2	2	0
0500301001 Pinar, El	0,1330	37,60	5	2	3	0	1	2	2	0
0500400000 Soto, El	0,4440	324,31	144	69	75	52	17	19	53	3
0500401000 Soto, El	0,0962	1.496,55	144	69	75	52	17	19	53	3
0500401001 Soto, El	0,0962	1.496,55	144	69	75	52	17	19	53	3
0500499999 Soto, El (Diseminado)	0,3478	0,00	0	0	0	0	0	0	0	0
0500500000 Arroyadas, Las	0,8208	0,00	0	0	0	0	0	0	0	0
0500501000 Arroyadas, Las	0,2746	0,00	0	0	0	0	0	0	0	0
0500501001 Arroyadas, Las	0,1937	0,00	0	0	0	0	0	0	0	0
0500501002 Plata, La	0,0810	0,00	0	0	0	0	0	0	0	0
0500599999 Arroyadas, Las (Diseminado)	0,5462	0,00	0	0	0	0	0	0	0	0
0500600000 Camino de Batres	1,8159	0,55	1	1	0	0	0	0	1	0
0500699999 Camino de Batres (Diseminado)	1,8159	0,55	1	1	0	0	0	0	1	0
0500800000 Salmueros, Los	0,1369	51,13	7	5	2	2	2	0	3	0
0500801000 Salmueros, Los	0,1369	51,13	7	5	2	2	2	0	3	0
0500801001 Salmueros, Los	0,1369	51,13	7	5	2	2	2	0	3	0
0510000000 Chapinería	25,6579	44,63	1.145	583	562	207	117	242	366	213
0510100000 Chapinería	23,4951	47,84	1.124	568	556	207	116	234	359	208
0510101000 Chapinería	0,8195	1.347,14	1.104	557	547	202	114	228	352	208
0510101001 Angel, El	0,0602	116,22	7	4	3	1	1	1	2	2
0510101002 Bello Monte	0,0222	3.247,05	72	36	36	17	8	18	17	12
0510101003 Calvario, El	0,0183	163,78	3	2	1	1	0	2	0	0
0510101004 Casco Antiguo	0,4404	1.632,78	719	353	366	111	74	140	231	163
0510101005 Fuente de Abajo	0,0354	2.568,44	91	48	43	29	13	16	24	9
0510101006 Lagunillas - Fuente la Zarza	0,1115	466,33	52	29	23	12	6	13	17	4
0510101007 Maderas, Las	0,0616	162,38	10	5	5	2	2	3	3	0
0510101008 Mercedes, Las	0,0478	272,14	13	8	5	4	0	4	4	1
0510101009 Viviendas Sociales	0,0221	6.185,94	137	72	65	25	10	31	54	17
0510199999 Chapinería (Diseminado)	22,6756	0,88	20	11	9	5	2	6	7	0
0510200000 Valquigoso	2,1628	9,71	21	15	6	0	1	8	7	5
0510201000 Valquigoso	0,4647	40,88	19	14	5	0	0	7	7	5
0510201001 Valquigoso	0,4647	40,88	19	14	5	0	0	7	7	5
0510299999 Valquigoso (Diseminado)	1,6981	1,18	2	1	1	0	1	1	0	0
0520000000 Chinchón	115,6871	33,27	3.849	1.912	1.937	656	503	632	1.325	733
0520100000 Chinchón	50,6981	74,03	3.753	1.864	1.889	639	494	613	1.285	722
0520101000 Chinchón	1,2098	3.092,35	3.741	1.858	1.883	638	494	610	1.277	722
0520101001 Casco Antiguo	0,7673	3.585,10	2.751	1.351	1.400	431	341	449	923	607
0520101002 Concepción - Las Eras, La	0,4424	2.237,72	990	507	483	207	153	161	354	115
0520199999 Chinchón (Diseminado)	49,4884	0,24	12	6	6	1	0	3	8	0

4001.-Superficie, densidad y población clasificada por sexo y grupos de edad, según municipios, entidades, núcleos, sectores urbanos, distritos, secciones, código postal, zonas sanitarias, zonas de servicios sociales y zonas de transporte

MUNICIPIOS ENTIDADES NÚCLEOS SECTORES URBANOS	SUPERFICIE	DENSIDAD	SEXO			GRUPOS DE EDAD					
	(Km2)	(hab/km2)	Total	Hombres	Mujeres	< 16	16-24	25-34	35-64	> 64	
0520200000	Nuevo Chinchón	0,7066	100,48	71	32	39	13	9	14	27	8
0520201000	Nuevo Chinchón	0,7066	100,48	71	32	39	13	9	14	27	8
0520201001	Nuevo Chinchón	0,7066	100,48	71	32	39	13	9	14	27	8
0520300000	Cohonares, Los	4,9736	0,00	0	0	0	0	0	0	0	0
0520301000	Cohonares, Los	2,4480	0,00	0	0	0	0	0	0	0	0
0520301001	Calabazas, Las	0,0466	0,00	0	0	0	0	0	0	0	0
0520301002	Cohonares, Los	2,3621	0,00	0	0	0	0	0	0	0	0
0520301003	Ponderosa, La	0,0393	0,00	0	0	0	0	0	0	0	0
0520399999	Cohonares, Los (Diseminado)	2,5256	0,00	0	0	0	0	0	0	0	0
0520400000	Cubillas, Las	1,0750	0,00	0	0	0	0	0	0	0	0
0520401000	Cubillas, Las	0,5968	0,00	0	0	0	0	0	0	0	0
0520401001	Cubillas, Las	0,5968	0,00	0	0	0	0	0	0	0	0
0520499999	Cubillas, Las (Diseminado)	0,4782	0,00	0	0	0	0	0	0	0	0
0520500000	Valdemolinos	2,4083	0,00	0	0	0	0	0	0	0	0
0520599999	Valdemolinos (Diseminado)	2,4083	0,00	0	0	0	0	0	0	0	0
0520600000	Valgrande	3,0884	0,00	0	0	0	0	0	0	0	0
0520601000	Valgrande	0,1977	0,00	0	0	0	0	0	0	0	0
0520601001	Valgrande	0,1977	0,00	0	0	0	0	0	0	0	0
0520699999	Valgrande (Diseminado)	2,8907	0,00	0	0	0	0	0	0	0	0
0520700000	Camino del Montero	4,7050	0,00	0	0	0	0	0	0	0	0
0520799999	Camino del Montero (Diseminado)	4,7050	0,00	0	0	0	0	0	0	0	0
0520800000	Jara Alta	14,1406	0,00	0	0	0	0	0	0	0	0
0520899999	Jara Alta (Diseminado)	14,1406	0,00	0	0	0	0	0	0	0	0
0520900000	Jara Baja	7,5114	0,00	0	0	0	0	0	0	0	0
0520901000	Valbosque	0,1615	0,00	0	0	0	0	0	0	0	0
0520901001	Valbosque	0,1615	0,00	0	0	0	0	0	0	0	0
0520999999	Jara Baja (Diseminado)	7,3499	0,00	0	0	0	0	0	0	0	0
0521000000	Soto Gutiérrez	0,4995	0,00	0	0	0	0	0	0	0	0
0521099999	Soto Gutiérrez (Diseminado)	0,4995	0,00	0	0	0	0	0	0	0	0
0521100000	Valromeroso	2,9591	0,00	0	0	0	0	0	0	0	0
0521101000	Valromeroso	0,7651	0,00	0	0	0	0	0	0	0	0
0521101001	Valromeroso	0,7651	0,00	0	0	0	0	0	0	0	0
0521199999	Valromeroso (Diseminado)	2,1940	0,00	0	0	0	0	0	0	0	0
0521200000	Vega, La	22,9215	1,09	25	16	9	4	0	5	13	3
0521299999	Vega, La (Diseminado)	22,9215	1,09	25	16	9	4	0	5	13	3
0530000000	Daganzo de Arriba	43,0956	56,36	2.429	1.225	1.204	581	333	524	816	175
0530100000	Daganzo de Arriba	42,5364	57,10	2.429	1.225	1.204	581	333	524	816	175
0530101000	Daganzo de Arriba	1,7713	1.371,33	2.429	1.225	1.204	581	333	524	816	175
0530101001	Camino Ancho	0,2462	844,81	208	107	101	59	22	29	74	24
0530101002	Carretera de Alcalá	0,1297	2.290,36	297	148	149	65	45	76	109	2
0530101003	Casco Antiguo	0,1063	5.115,38	544	269	275	106	71	86	185	96
0530101004	Depósito, El	0,1321	2.422,70	320	158	162	96	39	64	109	12
0530101005	Eras Altas	0,4071	1.078,41	439	227	212	117	62	95	147	18
0530101006	Garena, La	0,2857	630,06	180	95	85	38	21	80	39	2
0530101007	Giltesa	0,2490	0,00	0	0	0	0	0	0	0	0
0530101008	Lámpara, La	0,0455	0,00	0	0	0	0	0	0	0	0
0530101009	Parrillas, Las	0,1088	3.962,53	431	215	216	99	70	92	149	21
0530101010	Piojar del Cristo, El	0,0610	163,90	10	6	4	1	3	2	4	0
0530199999	Daganzo de Arriba (Diseminado)	40,7651	0,00	0	0	0	0	0	0	0	0
0530200000	Asociación Deportivo-Cultural Daganzo	0,2064	0,00	0	0	0	0	0	0	0	0
0530201000	Asociación Deportivo-Cultural Daganzo	0,2064	0,00	0	0	0	0	0	0	0	0
0530201001	Asociación Deportivo-Cultural Daganzo	0,2064	0,00	0	0	0	0	0	0	0	0
0530300000	Frailes, Los	0,3528	0,00	0	0	0	0	0	0	0	0
0530301000	Frailes, Los	0,3528	0,00	0	0	0	0	0	0	0	0
0530301001	Frailes, Los	0,3528	0,00	0	0	0	0	0	0	0	0
0540000000	Escorial, El	68,8285	124,28	8.554	4.271	4.283	1.699	1.237	1.427	3.096	1.095
0540100000	Alcor, El	0,7759	154,65	120	58	62	26	17	20	47	10
0540101000	Alcor, El	0,5833	205,71	120	58	62	26	17	20	47	10
0540101001	Alcor, El	0,3751	167,94	63	28	35	10	12	8	27	6
0540101002	Ventorro, El	0,2082	273,77	57	30	27	16	5	12	20	4
0540199999	Alcor, El (Diseminado)	0,1926	0,00	0	0	0	0	0	0	0	0
0540200000	Campillo, El	9,6978	0,00	0	0	0	0	0	0	0	0
0540201000	Campillo, El	0,2086	0,00	0	0	0	0	0	0	0	0
0540201001	Campillo, El	0,2086	0,00	0	0	0	0	0	0	0	0
0540299999	Campillo, El (Diseminado)	9,4892	0,00	0	0	0	0	0	0	0	0
0540400000	Escorial, El	32,8793	203,47	6.690	3.230	3.460	1.349	1.003	961	2.405	972
0540401000	Escorial, El	1,8985	3.385,28	6.427	3.090	3.337	1.274	965	917	2.311	960
0540401001	Abetos - Los Escoriales, Los	0,1168	1.498,51	175	94	81	42	22	29	60	22



4001.-Superficie, densidad y población clasificada por sexo y grupos de edad, según municipios, entidades, núcleos, sectores urbanos, distritos, secciones, código postal, zonas sanitarias, zonas de servicios sociales y zonas de transporte

MUNICIPIOS ENTIDADES NÚCLEOS SECTORES URBANOS	SUPERFICIE (km ²)	DENSIDAD (hab/km ²)	SEXO			GRUPOS DE EDAD					
			Total	Hombres	Mujeres	< 16	16-24	25-34	35-64	> 64	
0540401002	Casco Antiguo	0,2543	11.921,43	3.032	1.457	1.575	570	473	432	1.067	490
0540401003	Casita del Príncipe (Palacio)	0,3787	0,00	0	0	0	0	0	0	0	0
0540401004	Don Felipe	0,0610	4.132,77	252	128	124	58	39	35	102	18
0540401005	Eras, Las	0,0951	4.755,19	452	224	228	93	49	57	175	78
0540401006	Estación, La	0,0330	363,41	12	4	8	3	1	2	3	3
0540401007	Infante, El	0,1322	1.384,76	183	93	90	42	35	20	72	14
0540401008	Juan de Austria	0,0624	592,93	37	16	21	10	2	7	14	4
0540401009	Navaarmado	0,1524	2.191,60	334	146	188	67	60	54	122	31
0540401010	Parque Real	0,0719	9.354,76	673	323	350	154	109	94	249	67
0540401011	Piña, La	0,0656	7.832,86	514	250	264	68	76	85	170	115
0540401012	Prado Real	0,0201	10.506,40	211	106	105	47	14	36	82	32
0540401013	Prado Tormero	0,2216	852,93	189	81	108	26	25	21	60	57
0540401014	San José	0,0145	0,00	0	0	0	0	0	0	0	0
0540401015	Suroeste	0,1041	3.488,37	363	168	195	94	60	45	135	29
0540401016	Vivero	0,1149	0,00	0	0	0	0	0	0	0	0
0540402000	Soto Mora	0,0998	2.634,98	263	140	123	75	38	44	94	12
0540402001	Jardín de Reyes	0,0661	2.919,11	193	101	92	69	23	29	65	7
0540402002	Soto Mora	0,0337	2.077,46	70	39	31	6	15	15	29	5
0540599999	Escorial, El (Diseminado)	30,8809	0,00	0	0	0	0	0	0	0	0
0540500000	Granjilla, La	1,7040	0,00	0	0	0	0	0	0	0	0
0540599999	Granjilla, La (Diseminado)	1,7040	0,00	0	0	0	0	0	0	0	0
0540600000	Navalquejigo	11,2275	136,00	1.527	882	645	276	188	402	561	100
0540601000	Navalquejigo	4,8497	312,19	1.514	873	641	273	187	400	554	100
0540601001	Arroyos, Los	2,6669	363,72	970	513	457	201	111	253	347	58
0540601002	Cierro, El	0,6180	417,48	258	201	57	21	42	95	83	17
0540601003	Herreño, El	0,2729	271,16	74	43	31	10	9	10	33	12
0540601004	Navalquejigo	0,0952	63,04	6	4	2	0	0	4	0	2
0540601005	San Ignacio	0,6234	150,79	94	52	42	18	12	18	41	5
0540601006	Suertes, Las	0,5733	195,34	112	60	52	23	13	20	50	6
0540699999	Navalquejigo (Diseminado)	6,3779	2,04	13	9	4	3	1	2	7	0
0540700000	Peralejo	0,1546	737,22	114	52	62	27	18	22	40	7
0540701000	Peralejo	0,1546	737,22	114	52	62	27	18	22	40	7
0540701001	Peralejo	0,1546	737,22	114	52	62	27	18	22	40	7
0540800000	Pinosol	0,8682	118,63	103	49	54	21	11	22	43	6
0540801000	Pinosol	0,6359	161,98	103	49	54	21	11	22	43	6
0540801001	Pinosol	0,6359	161,98	103	49	54	21	11	22	43	6
0540899999	Pinosol (Diseminado)	0,2324	0,00	0	0	0	0	0	0	0	0
0540900000	Radas, Las	11,5211	0,00	0	0	0	0	0	0	0	0
0540999999	Radas, Las (Diseminado)	11,5211	0,00	0	0	0	0	0	0	0	0
0550000000	Estremera	79,1365	13,60	1.076	555	521	201	126	153	365	231
0550200000	Estremera	39,1479	26,51	1.038	533	505	193	126	144	348	227
0550201000	Cuatro Caminos	0,0251	1.513,28	38	21	17	6	3	10	12	7
0550201001	Cuatro Caminos	0,0251	1.513,28	38	21	17	6	3	10	12	7
0550202000	Estremera	0,4444	2.243,61	997	510	487	187	123	131	336	220
0550202001	Casco Antiguo	0,1946	3.947,27	768	397	371	127	88	94	258	201
0550202002	Eruelo, El	0,0511	2.504,40	128	62	66	31	18	15	49	15
0550202003	Huerta de los Arcos	0,0699	14,31	1	1	0	0	0	0	1	0
0550202004	Huertecillo, El	0,0642	1.307,56	84	41	43	27	14	20	22	1
0550202005	Valle del Rosario	0,0646	247,72	16	9	7	2	3	2	6	3
0550299999	Estremera (Diseminado)	38,6784	0,08	3	2	1	0	0	3	0	0
0550400000	Vega, La	5,8690	3,92	23	13	10	3	0	4	12	4
0550401000	Peña Rubia	0,3786	29,05	11	7	4	2	0	2	4	3
0550401001	Peña Rubia	0,3786	29,05	11	7	4	2	0	2	4	3
0550402000	Cerro del Aire	0,2878	6,95	2	1	1	0	0	0	2	0
0550402001	Cerro del Aire	0,2369	0,00	0	0	0	0	0	0	0	0
0550402002	Camino de la Estación	0,0509	39,30	2	1	1	0	0	0	2	0
0550403000	Vega de los Frailes	0,0463	0,00	0	0	0	0	0	0	0	0
0550403001	Jardinillos, Los	0,0463	0,00	0	0	0	0	0	0	0	0
0550404000	Villares, Los	0,0466	0,00	0	0	0	0	0	0	0	0
0550404001	Villares, Los	0,0466	0,00	0	0	0	0	0	0	0	0
0550499999	Vega, La (Diseminado)	5,1097	1,96	10	5	5	1	0	2	6	1
0550500000	Campetón, El	34,1196	0,44	15	9	6	5	0	5	5	0
0550599999	Campetón, El (Diseminado)	34,1196	0,44	15	9	6	5	0	5	5	0
0560000000	Fresnedillas	28,4414	22,33	635	320	315	124	94	95	210	112
0560100000	Fresnedillas de la Oliva	28,4414	22,33	635	320	315	124	94	95	210	112
0560101000	Fresnedillas de la Oliva	1,1930	510,48	609	307	302	117	91	89	200	112
0560101001	Cabezuela, La	0,0437	0,00	0	0	0	0	0	0	0	0
0560101002	Callejos, Los	0,1191	167,97	20	7	13	5	2	5	8	0

4001.-Superficie, densidad y población clasificada por sexo y grupos de edad, según municipios, entidades, núcleos, sectores urbanos, distritos, secciones, código postal, zonas sanitarias, zonas de servicios sociales y zonas de transporte

MUNICIPIOS ENTIDADES NÚCLEOS SECTORES URBANOS	SUPERFICIE (Km ²)	DENSIDAD (hab/km ²)	SEXO			GRUPOS DE EDAD					
			Total	Hombres	Mujeres	< 16	16-24	25-34	35-64	> 64	
0560101003	Canto Hatillo	0,0598	184,01	11	6	5	2	1	5	0	3
0560101004	Caño, El	0,0776	38,68	3	1	2	1	0	2	0	0
0560101005	Casco Antiguo	0,3469	1.536,52	533	269	264	101	87	66	177	102
0560101006	Fuente la Zorra	0,0375	0,00	0	0	0	0	0	0	0	0
0560101007	Granja San Antonio	0,0132	454,00	6	4	2	1	0	2	2	1
0560101008	Hoyuelas, Las	0,0479	0,00	0	0	0	0	0	0	0	0
0560101009	Longuera, La	0,0378	158,68	6	4	2	1	1	0	4	0
0560101010	Manchón	0,0373	0,00	0	0	0	0	0	0	0	0
0560101011	Pajarejos	0,1354	169,85	23	13	10	4	0	8	5	6
0560101012	Perozancas	0,0325	154,07	5	2	3	2	0	1	2	0
0560101013	Portala, La	0,1009	19,81	2	1	1	0	0	0	2	0
0560101014	Viñas Fuentes	0,1034	0,00	0	0	0	0	0	0	0	0
0560199999	Fresnedillas de la Oliva (Diseminado)	27,2484	0,95	26	13	13	7	3	6	10	0
0570000000	Fresno de Torote	31,7520	15,72	499	264	235	96	61	93	219	30
0570100000	Fresno de Torote	18,0580	3,27	59	30	29	10	11	5	26	7
0570102000	Fresno de Torote	0,0576	816,61	47	24	23	10	9	3	20	5
0570102001	Casco Antiguo	0,0576	816,61	47	24	23	10	9	3	20	5
0570199999	Fresno de Torote (Diseminado)	18,0004	0,67	12	6	6	0	2	2	6	2
0570200000	Serracines	11,8586	18,97	225	124	101	60	19	50	78	18
0570201000	Serracines	0,5653	357,32	202	113	89	56	15	45	70	16
0570201001	Casco Antiguo	0,0377	1.987,02	75	42	33	27	3	21	20	4
0570201002	Llorente	0,0298	1.041,35	31	15	16	8	3	2	13	5
0570201003	Dehesa, La	0,1260	39,67	5	3	2	0	0	1	4	0
0570201004	Granjas, Las	0,1083	0,00	0	0	0	0	0	0	0	0
0570201005	Pobo, El	0,1439	284,97	41	24	17	10	2	11	13	5
0570201006	Polígono 11	0,0607	16,48	1	1	0	0	0	0	0	1
0570201007	Polígono 8	0,0589	832,07	49	28	21	11	7	10	20	1
0570202000	Valle del Río	0,8740	0,00	0	0	0	0	0	0	0	0
0570202001	Valle del Río	0,8740	0,00	0	0	0	0	0	0	0	0
0570299999	Serracines (Diseminado)	10,4193	2,21	23	11	12	4	4	5	8	2
0570300000	Jardín de Serracines	1,8354	117,14	215	110	105	26	31	38	115	5
0570301000	Jardín de Serracines	1,8354	117,14	215	110	105	26	31	38	115	5
0570301001	Jardín de Serracines	1,8354	117,14	215	110	105	26	31	38	115	5
0580000000	Fuenlabrada	39,1731	4.175,49	163.567	82.172	81.395	45.251	25.354	30.425	56.684	5.853
0580100000	Fuenlabrada	37,3237	4.295,42	160.321	80.543	79.778	44.310	24.890	29.563	55.771	5.787
0580101000	Cordel de la Carrera	0,0506	7.121,24	360	177	183	99	55	53	130	23
0580101001	Cordel de la Carrera	0,0506	7.121,24	360	177	183	99	55	53	130	23
0580102000	Fuenlabrada	13,7745	11.458,17	157.831	79.297	78.534	43.539	24.581	28.944	55.043	5.724
0580102001	Acedinos	0,9567	0,00	0	0	0	0	0	0	0	0
0580102002	Alamo, El	0,1727	11,58	2	1	1	0	0	2	0	0
0580102003	Arroyo, El	0,3419	26.436,95	9.038	4.529	4.509	2.582	1.466	1.658	3.042	290
0580102004	Avanzada, La	0,2551	34.762,84	8.868	4.474	4.394	2.381	1.547	1.305	3.323	312
0580102005	Belén	0,1139	45.222,69	5.151	2.566	2.585	1.025	1.129	803	1.892	302
0580102006	Camino, El	0,3261	29.324,54	9.562	4.833	4.729	2.756	1.453	1.673	3.380	300
0580102007	Cantueña	0,3438	0,00	0	0	0	0	0	0	0	0
0580102008	Casco Antiguo	0,5128	20.068,88	10.291	5.227	5.064	1.874	2.144	1.720	3.655	898
0580102009	Cobo Calleja	1,7445	1,72	3	1	2	0	1	0	2	0
0580102010	Codeín	0,2924	58,14	17	11	6	0	2	5	7	3
0580102011	Cogullada	0,2803	7,13	2	1	1	0	0	0	2	0
0580102012	Cruce, El	0,3171	12,62	4	2	2	2	0	1	1	0
0580102013	Cueva, La	0,5159	22.897,49	11.813	5.951	5.862	3.075	2.195	1.756	4.400	387
0580102014	Estación, La	0,4216	99,62	42	20	22	14	5	10	9	4
0580102015	Europa	0,7060	27.018,03	19.074	9.626	9.448	5.424	3.144	2.798	7.099	609
0580102016	Fuente, La	0,5277	3.691,40	1.948	983	965	506	329	542	537	34
0580102017	Laguna, La	0,1557	77,05	12	5	7	0	5	1	4	2
0580102018	Matagallegos	0,6524	0,00	0	0	0	0	0	0	0	0
0580102019	Molino, El	0,6879	31.867,34	21.921	11.046	10.875	6.919	2.679	4.075	7.656	592
0580102020	Naranjo, El	0,2983	37.654,76	11.232	5.599	5.633	3.444	1.534	1.860	4.043	351
0580102021	Niño de los Remedios	0,1816	0,00	0	0	0	0	0	0	0	0
0580102022	Nuevo Centro	0,0804	1.156,41	93	45	48	20	20	5	41	7
0580102023	Olivilla, La	0,1610	0,00	0	0	0	0	0	0	0	0
0580102024	Paloma, El	0,3396	32,39	11	7	4	1	2	2	5	1
0580102025	Pinar, El	0,0602	44.662,74	2.687	1.347	1.340	560	544	503	957	123
0580102026	Polideportivo	0,2477	12,11	3	2	1	0	0	1	2	0
0580102027	Polvoranca	0,3828	39.830,93	15.247	7.565	7.682	3.721	2.741	2.349	5.666	770
0580102028	San Gregorio	0,3318	26.783,70	8.886	4.492	4.394	2.441	1.112	2.408	2.679	246
0580102029	Sema, La	0,9132	23.999,40	21.917	10.958	10.959	6.793	2.526	5.466	6.639	493
0580102030	Sevilla - Albarreja	0,1677	0,00	0	0	0	0	0	0	0	0

4001.-Superficie, densidad y población clasificada por sexo y grupos de edad, según municipios, entidades, núcleos, sectores urbanos, distritos, secciones, código postal, zonas sanitarias, zonas de servicios sociales y zonas de transporte

MUNICIPOS ENTIDADES NÚCLEOS SECTORES URBANOS	SUPERFICIE (Km2)	DENSIDAD (hab/km2)	SEXO			GRUPOS DE EDAD					
			Total	Hombres	Mujeres	< 16	16-24	25-34	35-64	> 64	
0580102031	Sonsoles	0,1884	0,00	0	0	0	0	0	0	0	0
0580102032	Tajapiés	0,3210	0,00	0	0	0	0	0	0	0	0
0580102033	Toca, La	0,1395	0,00	0	0	0	0	0	0	0	0
0580102034	Uranga	0,5240	13,36	7	6	1	1	3	1	2	0
0580102035	Vega II, La	0,1130	0,00	0	0	0	0	0	0	0	0
0580103000	Callfersa	0,0465	7.864,20	366	186	180	89	41	179	51	6
0580103001	Callfersa	0,0465	7.864,20	366	186	180	89	41	179	51	6
0580104000	Estoril	0,0162	0,00	0	0	0	0	0	0	0	0
0580104001	Estoril I	0,0122	0,00	0	0	0	0	0	0	0	0
0580104002	Villafontana II	0,0040	0,00	0	0	0	0	0	0	0	0
0580199999	Fuenlabrada (Diseminado)	23,4359	75,27	1.764	883	881	583	213	387	547	34
0580300000	Miraflores	0,0646	0,00	0	0	0	0	0	0	0	0
0580301000	Miraflores	0,0646	0,00	0	0	0	0	0	0	0	0
0580301001	Miraflores	0,0646	0,00	0	0	0	0	0	0	0	0
0580500000	Loranca	1,7848	1.818,72	3.246	1.629	1.617	941	464	862	913	66
0580501000	Loranca	1,7848	1.818,72	3.246	1.629	1.617	941	464	862	913	66
0580501001	Loranca	1,7848	1.818,72	3.246	1.629	1.617	941	464	862	913	66
0590000000	Fuente el Saz de Jarama	33,1492	96,77	3.208	1.651	1.557	681	494	573	1.139	321
0590100000	Fuente el Saz de Jarama	7,3243	411,92	3.017	1.545	1.472	643	462	543	1.064	305
0590101000	Fuente el Saz de Jarama	1,8515	1.615,99	2.992	1.531	1.461	633	460	539	1.055	305
0590101001	Bodegas, Las	0,1979	0,00	0	0	0	0	0	0	0	0
0590101002	Casco Antiguo	0,3442	4.819,34	1.659	859	800	346	234	349	522	208
0590101003	Colegios, Los	0,0832	192,32	16	5	11	8	0	3	5	0
0590101004	Conquistadores	0,1042	3.137,77	327	163	164	51	57	58	114	47
0590101005	Copa del Agua	0,0989	0,00	0	0	0	0	0	0	0	0
0590101006	Cruce, El	0,0887	428,54	38	19	19	9	6	3	17	3
0590101007	Cuesta, La	0,0823	0,00	0	0	0	0	0	0	0	0
0590101008	Manantiales, Los	0,0913	690,23	63	28	35	11	17	5	25	5
0590101009	Matapericos	0,1201	291,42	35	16	19	9	0	6	16	4
0590101010	Pico de la Dehesa	0,1466	204,69	30	15	15	6	7	4	10	3
0590101011	Pico, El	0,0827	1.342,67	111	54	57	26	23	12	48	2
0590101012	Pocillo, El	0,1274	54,93	7	4	3	0	0	0	4	3
0590101013	Polígono 10	0,2401	2.752,57	661	344	317	163	109	91	273	25
0590101014	San Roque	0,0439	1.025,31	45	24	21	4	7	8	21	5
0590199999	Fuente el Saz de Jarama (Diseminado)	5,4728	4,57	25	14	11	10	2	4	9	0
0590200000	Aldoveras	6,4820	13,11	85	48	37	20	13	14	29	9
0590299999	Aldoveras (Diseminado)	6,4820	13,11	85	48	37	20	13	14	29	9
0590300000	Chaparral y El Soto, El	1,5750	0,00	0	0	0	0	0	0	0	0
0590399999	Chaparral y El Soto, El (Diseminado)	1,5750	0,00	0	0	0	0	0	0	0	0
0590400000	Salgar, El	12,8698	6,22	80	44	36	15	15	14	32	4
0590499999	Salgar, El (Diseminado)	12,8698	6,22	80	44	36	15	15	14	32	4
0590500000	Suerfes y Dehesa Vieja, Las	4,8981	5,31	26	14	12	3	4	2	14	3
0590599999	Suerfes y Dehesa Vieja, Las (Diseminado)	4,8981	5,31	26	14	12	3	4	2	14	3
0600000000	Fuentidueña de Tajo	60,1787	23,23	1.398	677	721	260	199	199	448	292
0600100000	Fuentidueña de Tajo	26,3226	51,93	1.367	659	708	256	198	193	431	289
0600101000	Fuentidueña de Tajo	0,6009	2.274,99	1.367	659	708	256	198	193	431	289
0600101001	Barrio de la Cruz	0,0369	2.111,53	78	32	46	26	9	11	23	9
0600101002	Casco Antiguo	0,1834	3.832,80	703	330	373	123	108	106	208	158
0600101003	Castillo, El	0,0478	460,31	22	12	10	3	0	5	7	7
0600101004	Cerrillos, Los	0,0433	1.548,24	67	37	30	13	14	13	24	3
0600101005	Eras, Las	0,0950	958,19	91	39	52	14	11	12	30	24
0600101006	Perchel, El	0,0141	3.041,88	43	24	19	10	2	0	20	11
0600101007	San Andrés Apóstol	0,0144	9.545,71	137	69	68	11	23	17	48	38
0600101008	San Francisco	0,1053	1.129,70	119	62	57	32	19	16	39	13
0600101009	Sepulcro, El	0,0406	1.429,52	58	31	27	11	6	6	15	20
0600101010	Zurriera, La	0,0201	2.439,75	49	23	26	13	6	7	17	6
0600199999	Fuentidueña de Tajo (Diseminado)	25,7217	0,00	0	0	0	0	0	0	0	0
0600200000	Alarilla	2,2855	7,88	18	12	6	1	1	5	9	2
0600201000	Alarilla	1,3283	13,55	18	12	6	1	1	5	9	2
0600201001	Alarilla	1,3283	13,55	18	12	6	1	1	5	9	2
0600299999	Alarilla (Diseminado)	0,9572	0,00	0	0	0	0	0	0	0	0
0600300000	Vegas, Las	9,7360	1,34	13	6	7	3	0	1	8	1
0600399999	Vegas, Las (Diseminado)	9,7360	1,34	13	6	7	3	0	1	8	1
0600400000	Visos y Las Dehesas, Los	21,8346	0,00	0	0	0	0	0	0	0	0
0600499999	Visos y Las Dehesas, Los (Diseminado)	21,8346	0,00	0	0	0	0	0	0	0	0
0610000000	Galapagar	65,1016	253,50	16.503	8.327	8.176	3.629	2.349	3.539	5.810	1.176
0610100000	Bellavista	0,1893	147,91	28	15	13	10	3	4	11	0

4001.-Superficie, densidad y población clasificada por sexo y grupos de edad, según municipios, entidades, núcleos, sectores urbanos, distritos, secciones, código postal, zonas sanitarias, zonas de servicios sociales y zonas de transporte

MUNICIPOS ENTIDADES NÚCLEOS SECTORES URBANOS	SUPERFICIE (Km ²)	DENSIDAD (hab/km ²)	SEXO			GRUPOS DE EDAD					
			Total	Hombres	Mujeres	<16	16-24	25-34	35-64	>64	
0610101000	Bellavista	0,1893	147,91	28	15	13	10	3	4	11	0
0610101001	Bellavista	0,1893	147,91	28	15	13	10	3	4	11	0
0610400000	Cuestas, Las	0,4576	67,75	31	16	15	8	3	7	13	0
0610401000	Cuestas, Las	0,3796	81,66	31	16	15	8	3	7	13	0
0610401001	Cuestas, Las	0,3796	81,66	31	16	15	8	3	7	13	0
0610499999	Cuestas, Las (Diseminado)	0,0779	0,00	0	0	0	0	0	0	0	0
0610600000	España	1,2345	279,48	345	180	165	52	44	71	128	50
0610601000	España	1,2345	279,48	345	180	165	52	44	71	128	50
0610601001	España	1,2345	279,48	345	180	165	52	44	71	128	50
0610700000	Fuente la Teja	1,0695	444,14	475	228	247	75	81	73	196	50
0610701000	Fuente la Teja	1,0695	444,14	475	228	247	75	81	73	196	50
0610701001	Fuente la Teja	0,4967	221,48	110	53	57	9	19	21	37	24
0610701002	Jarales, Los	0,4366	836,04	365	175	190	66	62	52	159	26
0610701003	Tejera, La	0,1362	0,00	0	0	0	0	0	0	0	0
0610800000	Galapagar	52,0809	257,52	13.412	6.765	6.647	2.996	1.931	2.899	4.616	970
0610801000	Galapagar	6,2711	2.120,53	13.298	6.706	6.592	2.964	1.916	2.876	4.583	959
0610801001	Almendros, Los	0,2072	2.592,19	537	271	266	136	83	82	218	18
0610801002	Alto de la Navata	0,4374	1.028,71	450	222	228	88	89	65	191	17
0610801003	Beruecos, Los	0,2188	1.019,07	223	110	113	48	33	36	81	25
0610801004	Brazos, Los	0,0788	520,26	41	23	18	6	3	16	15	1
0610801005	Carranza	0,1600	387,43	62	31	31	13	5	14	24	6
0610801006	Casa Amarilla, La	0,6244	2.950,20	1.842	933	909	435	165	628	507	107
0610801007	Casco Antiguo	0,3552	11.731,35	4.167	2.136	2.031	908	620	969	1.309	361
0610801008	Cerca del Pino	0,0902	177,48	16	10	6	6	0	2	6	2
0610801009	Cercado San Gregorio	0,0834	958,98	80	39	41	25	9	9	35	2
0610801010	Cinco Coronas	0,1528	523,62	80	31	49	9	15	4	28	24
0610801011	Congosto, El	0,1257	628,48	79	40	39	14	18	12	28	7
0610801012	Cuestas de la Mina	0,0695	1.438,77	100	58	42	11	17	19	42	11
0610801013	Encina del Potro, La	0,1659	6,03	1	1	0	0	0	0	1	0
0610801014	Encinar - San Alberto - Vista Nevada, El	0,3649	1.181,00	431	213	218	93	84	53	179	22
0610801015	Enebras, Los	0,1469	483,39	71	40	31	15	7	17	27	5
0610801016	Ermita - Peña Gorda, La	0,7208	708,91	511	208	303	80	96	84	206	45
0610801017	Galapark	0,0234	3.925,58	92	49	43	26	6	33	18	9
0610801018	Gamones, Los	0,1488	168,06	25	12	13	7	3	2	13	0
0610801019	Molino de la Navata	0,0599	3.236,08	194	82	112	53	21	37	75	8
0610801020	Monte Rubio	0,1152	260,50	30	14	16	6	4	4	14	2
0610801021	Navata, La	0,6967	1.580,27	1.101	559	542	239	152	198	454	58
0610801022	Nido del Águila	0,1070	1.906,03	204	109	95	54	18	34	93	5
0610801023	Parada Real	0,0270	6.493,51	175	88	87	44	25	23	70	13
0610801024	Peralera Chica, La	0,1536	0,00	0	0	0	0	0	0	0	0
0610801025	Praderón, El	0,2134	4.288,00	915	463	452	233	130	193	304	55
0610801026	Prados del Río	0,0695	964,00	67	28	39	14	11	3	29	10
0610801027	Rincón, El	0,0367	5.909,43	217	110	107	42	34	43	88	10
0610801028	Rinconcillo, El	0,2113	700,37	148	91	57	26	32	24	61	5
0610801029	San Gregorio	0,1354	3.693,39	500	251	249	119	102	90	146	43
0610801030	Tenerías	0,2712	3.461,92	939	484	455	214	134	182	321	88
0610899999	Galapagar (Diseminado)	45,8098	2,49	114	59	55	32	15	23	33	11
0610900000	Guijo, El	0,2865	3.371,86	966	495	471	252	89	248	347	30
0610901000	Guijo, El	0,2865	3.371,86	966	495	471	252	89	248	347	30
0610901001	Guijo, El	0,2865	3.371,86	966	495	471	252	89	248	347	30
0611500000	Ranchos, Los	0,5401	31,48	17	7	10	4	0	5	7	1
0611501000	Ranchos, Los	0,5401	31,48	17	7	10	4	0	5	7	1
0611501001	Ranchos, Los	0,5401	31,48	17	7	10	4	0	5	7	1
0611600000	Roncesvalles	0,5157	67,87	35	15	20	6	7	1	16	5
0611601000	Roncesvalles	0,5157	67,87	35	15	20	6	7	1	16	5
0611601001	Puerto de Galapagar	0,3348	26,88	9	4	5	2	1	0	5	1
0611601002	Roncesvalles	0,1809	143,73	26	11	15	4	6	1	11	4
0611700000	Pocillo, El	0,5691	256,56	146	74	72	21	23	24	63	15
0611701000	Pocillo, El	0,5691	256,56	146	74	72	21	23	24	63	15
0611701001	Pocillo, El	0,4177	213,07	89	43	46	16	14	13	43	3
0611701002	San Antonio	0,1514	376,60	57	31	26	5	9	11	20	12
0611800000	Columnas, Las	4,1544	1,20	5	3	2	1	2	0	2	0
0611899999	Columnas, Las (Diseminado)	4,1544	1,20	5	3	2	1	2	0	2	0
0611900000	Chaparrales, Los	1,5754	9,52	15	6	9	2	5	0	7	1
0611999999	Chaparrales, Los (Diseminado)	1,5754	9,52	15	6	9	2	5	0	7	1
0612000000	Rosales, Los	2,4287	423,28	1.028	523	505	202	161	207	404	54
0612001000	Parquelagos	1,4868	691,44	1.028	523	505	202	161	207	404	54
0612001001	Parquelagos	1,4868	691,44	1.028	523	505	202	161	207	404	54
0612099999	Rosales, Los (Diseminado)	0,9419	0,00	0	0	0	0	0	0	0	0

4001.-Superficie, densidad y población clasificada por sexo y grupos de edad, según municipios, entidades, núcleos, sectores urbanos, distritos, secciones, código postal, zonas sanitarias, zonas de servicios sociales y zonas de transporte

MUNICIPIOS ENTIDADES NÚCLEOS SECTORES URBANOS	SUPERFICIE	DENSIDAD	SEXO			GRUPOS DE EDAD				
	(Km2)	(hab/km2)	Total	Hombres	Mujeres	< 16	16-24	25-34	35-64	> 64
062000000 Garganta de los Montes	40,3313	8,16	329	168	161	57	22	43	119	88
062020000 Cuadrón, El	13,1237	3,89	51	24	27	6	3	5	16	21
0620201000 Cuadrón, El	0,0532	807,63	43	19	24	5	2	5	12	19
0620201001 Casco Antiguo	0,0532	807,63	43	19	24	5	2	5	12	19
0620202000 Prado Gustar	0,0607	0,00	0	0	0	0	0	0	0	0
0620202001 Prado Gustar	0,0607	0,00	0	0	0	0	0	0	0	0
0620299999 Cuadrón, El (Diseminado)	13,0097	0,61	8	5	3	1	1	0	4	2
0620300000 Garganta de los Montes	22,1129	11,85	262	136	126	47	17	37	94	67
0620301000 Garganta de los Montes	0,3268	740,52	242	122	120	43	14	37	85	63
0620301001 Casco Antiguo	0,1696	1.391,80	236	118	118	43	14	36	80	63
0620301002 Gargantales, Los	0,1572	38,16	6	4	2	0	0	1	5	0
0620399999 Garganta de los Montes (Diseminado)	21,7861	0,92	20	14	6	4	3	0	9	4
0620400000 Eras del Soto, Las	0,0285	0,00	0	0	0	0	0	0	0	0
0620401000 Eras del Soto, Las	0,0285	0,00	0	0	0	0	0	0	0	0
0620401001 Eras del Soto, Las	0,0285	0,00	0	0	0	0	0	0	0	0
0620500000 Pajarillas, Las	1,4214	0,00	0	0	0	0	0	0	0	0
0620501000 Pajarillas, Las	0,0832	0,00	0	0	0	0	0	0	0	0
0620501001 Pajarillas, Las	0,0832	0,00	0	0	0	0	0	0	0	0
0620599999 Pajarillas, Las (Diseminado)	1,3382	0,00	0	0	0	0	0	0	0	0
0620600000 Verdugal, El	1,6810	8,92	15	7	8	4	2	1	8	0
0620601000 Verdugal, El	0,1024	117,19	12	5	7	4	2	0	6	0
0620601001 Verdugal, El	0,1024	117,19	12	5	7	4	2	0	6	0
0620699999 Verdugal, El (Diseminado)	1,5786	1,90	3	2	1	0	0	1	2	0
0620700000 Cañizuela	1,2446	0,80	1	1	0	0	0	0	1	0
0620799999 Cañizuela (Diseminado)	1,2446	0,80	1	1	0	0	0	0	1	0
0620900000 Prados Redondos	0,7191	0,00	0	0	0	0	0	0	0	0
0620999999 Prados Redondos (Diseminado)	0,7191	0,00	0	0	0	0	0	0	0	0
0630000000 Gargantilla del Lozoya	24,3055	8,72	212	125	87	14	7	42	67	82
0630100000 Gargantilla del Lozoya	8,6855	15,20	132	79	53	13	5	23	43	48
0630101000 Gargantilla del Lozoya	0,4703	276,42	130	77	53	13	5	22	42	48
0630101001 Casco Antiguo	0,1318	895,13	118	70	48	13	5	18	37	45
0630101002 Dehesa, La	0,2800	39,28	11	6	5	0	0	3	5	3
0630101003 Eras, Las	0,0584	17,11	1	1	0	0	0	1	0	0
0630199999 Gargantilla del Lozoya (Diseminado)	8,2152	0,24	2	2	0	0	0	1	1	0
0630200000 Pinilla de Buitrago	9,6003	7,81	75	43	32	1	2	17	21	34
0630201000 Pinilla de Buitrago	0,0780	961,59	75	43	32	1	2	17	21	34
0630201001 Casco Antiguo	0,0780	961,59	75	43	32	1	2	17	21	34
0630299999 Pinilla de Buitrago (Diseminado)	9,5223	0,00	0	0	0	0	0	0	0	0
0630300000 Eras, Las	0,5609	0,00	0	0	0	0	0	0	0	0
0630399999 Eras, Las (Diseminado)	0,5609	0,00	0	0	0	0	0	0	0	0
0630500000 Retuerta, La	0,4131	0,00	0	0	0	0	0	0	0	0
0630599999 Retuerta, La (Diseminado)	0,4131	0,00	0	0	0	0	0	0	0	0
0630600000 Tejera, La	1,4147	3,53	5	3	2	0	0	2	3	0
0630699999 Tejera, La (Diseminado)	1,4147	3,53	5	3	2	0	0	2	3	0
0630700000 Tomillar, El	1,2556	0,00	0	0	0	0	0	0	0	0
0630701000 Sobaco, El	0,1525	0,00	0	0	0	0	0	0	0	0
0630701001 Sobaco, El	0,1525	0,00	0	0	0	0	0	0	0	0
0630799999 Tomillar, El (Diseminado)	1,1031	0,00	0	0	0	0	0	0	0	0
0630800000 Cañizuela	1,1521	0,00	0	0	0	0	0	0	0	0
0630899999 Cañizuela (Diseminado)	1,1521	0,00	0	0	0	0	0	0	0	0
0630900000 Estación, La	1,2232	0,00	0	0	0	0	0	0	0	0
0630999999 Estación, La (Diseminado)	1,2232	0,00	0	0	0	0	0	0	0	0
0640000000 Gascones	20,0421	5,09	102	53	49	15	12	12	41	22
0640100000 Estación Gascones - Buitrago	0,0335	0,00	0	0	0	0	0	0	0	0
0640101000 Estación Gascones - Buitrago	0,0335	0,00	0	0	0	0	0	0	0	0
0640101001 Estación Gascones - Buitrago	0,0335	0,00	0	0	0	0	0	0	0	0
0640200000 Gascones	19,6302	5,20	102	53	49	15	12	12	41	22
0640201000 Gascones	0,0595	1.377,04	82	41	41	14	11	8	28	21
0640201001 Casco Antiguo	0,0595	1.377,04	82	41	41	14	11	8	28	21
0640299999 Gascones (Diseminado)	19,5706	1,02	20	12	8	1	1	4	13	1
0640300000 Venta de Mea y Calceñas	0,1414	0,00	0	0	0	0	0	0	0	0
0640399999 Venta de Mea y Calceñas (Diseminado)	0,1414	0,00	0	0	0	0	0	0	0	0
0640400000 Redondo de Abajo	0,1099	0,00	0	0	0	0	0	0	0	0
0640401000 Redondo de Abajo	0,0763	0,00	0	0	0	0	0	0	0	0
0640401001 Redondo de Abajo	0,0763	0,00	0	0	0	0	0	0	0	0
0640499999 Redondo de Abajo (Diseminado)	0,0336	0,00	0	0	0	0	0	0	0	0
0640500000 Redondo de Arriba	0,1271	0,00	0	0	0	0	0	0	0	0
0640501000 Redondo de Arriba	0,1002	0,00	0	0	0	0	0	0	0	0

4001.-Superficie, densidad y población clasificada por sexo y grupos de edad, según municipios, entidades, núcleos, sectores urbanos, distritos, secciones, código postal, zonas sanitarias, zonas de servicios sociales y zonas de transporte

MUNICIPOS ENTIDADES NÚCLEOS SECTORES URBANOS	SUPERFICIE (Km2)	DENSIDAD (hab/km2)	SEXO			GRUPOS DE EDAD					
			Total	Hombres	Mujeres	< 16	16-24	25-34	35-64	> 64	
0640501001 Redondo de Arriba	0,1002	0,00	0	0	0	0	0	0	0	0	0
0640599999 Redondo de Arriba (Diseminado)	0,0269	0,00	0	0	0	0	0	0	0	0	0
0650000000 Getafe	78,5898	1.821,52	143.153	71.181	71.972	23.120	29.622	22.125	55.683	12.603	
0650100000 Aldehuela y La Torrecilla, La	21,7440	2,16	47	17	30	3	6	6	24	8	
0650199999 Aldehuela y La Torrecilla, La (Diseminado)	21,7440	2,16	47	17	30	3	6	6	24	8	
0650200000 Cerro de los Angeles	2,0429	18,11	37	7	30	3	4	4	15	11	
0650299999 Cerro de los Angeles (Diseminado)	2,0429	18,11	37	7	30	3	4	4	15	11	
0650300000 Getafe	33,4751	3.977,02	133.131	66.175	66.956	20.815	28.009	20.357	51.960	11.990	
0650301000 Getafe	16,1868	8.223,45	133.111	66.165	66.946	20.810	28.002	20.354	51.956	11.989	
0650301001 2001	0,3372	9.305,25	3.138	1.572	1.566	596	759	225	1.450	108	
0650301002 Alhóndiga, La	0,2826	41.526,45	11.735	5.789	5.946	1.644	2.380	1.860	4.415	1.436	
0650301003 Angeles, Los	1,4048	32,74	46	23	23	7	7	9	18	5	
0650301004 Artesón, El	0,0798	7.905,48	631	307	324	91	182	48	296	14	
0650301005 Artillería	0,0391	76,73	3	1	2	0	0	0	1	2	
0650301006 Bañolas	0,0691	10.565,16	730	377	353	160	157	79	310	24	
0650301007 Camino de Carabanchel	0,2007	169,40	34	17	17	5	8	7	12	2	
0650301008 Camuerzo	0,9200	6.549,05	6.025	3.016	3.009	1.599	1.115	691	2.453	167	
0650301009 Carlos III	0,0996	30,11	3	2	1	1	0	2	0	0	
0650301010 C.A.S.A.	0,4619	0,00	0	0	0	0	0	0	0	0	
0650301011 Casar, El	0,2110	4.288,25	905	484	421	167	165	265	295	13	
0650301012 Casco Antiguo	1,0022	34.326,58	34.402	16.833	17.569	5.419	6.003	5.722	12.848	4.410	
0650301013 Cerro de la Herradura	0,0650	5.580,41	363	181	182	67	93	34	157	12	
0650301014 Codorniz, La	0,5121	9,76	5	3	2	1	1	0	3	0	
0650301015 Colonia Militar	0,0336	12.677,82	426	214	212	85	59	73	171	38	
0650301016 Estación de Alicante	0,0928	0,00	0	0	0	0	0	0	0	0	
0650301017 Fátima	0,2081	40.354,43	8.398	4.209	4.189	1.092	1.893	1.340	3.252	821	
0650301018 General Palacios	0,1048	10.978,10	1.150	573	577	227	260	73	552	38	
0650301019 General Palacios II	0,0870	7.947,10	691	361	330	131	169	54	317	20	
0650301020 Giner de los Ríos	0,3352	14,92	5	4	1	0	3	0	2	0	
0650301021 Gurullero, El	0,2099	3.668,27	770	370	400	200	105	188	263	14	
0650301022 Instituto para la Defensa Nacional	4,4523	34,59	154	75	79	14	24	33	50	33	
0650301023 Juan de la Cierva	0,8639	42.631,00	36.827	18.300	18.527	5.107	8.947	5.580	14.351	2.842	
0650301024 Lomo, El	0,2233	0,00	0	0	0	0	0	0	0	0	
0650301025 Margaritas, Las	0,2290	29.631,93	6.785	3.391	3.394	893	1.368	1.235	2.661	628	
0650301026 Mercagetafe	0,1663	108,21	18	6	12	2	4	5	7	0	
0650301027 Mezquitas, Las	0,4230	7,09	3	1	2	0	1	0	2	0	
0650301028 Nuevo Hogar	0,5688	10.145,39	5.771	2.927	2.844	1.021	1.393	481	2.611	265	
0650301029 Pablo Iglesias	0,0668	11.924,00	797	392	405	154	195	47	385	16	
0650301030 Rabia, La	0,1646	9.372,02	1.543	800	743	277	268	542	441	15	
0650301031 Rosón, El	0,6719	333,36	224	108	116	35	35	77	67	10	
0650301032 Ruiz de Alarnes	0,1903	8.622,27	1.641	842	799	290	386	146	757	62	
0650301033 San Isidro	0,2459	34.524,82	8.491	4.267	4.224	1.269	1.725	1.370	3.211	916	
0650301034 San Marcos	0,9073	1,10	1	1	0	0	0	0	1	0	
0650301035 Sauces, Los	0,0526	8.728,89	459	240	219	71	113	32	217	26	
0650301036 Ventorro Bardalón	0,2040	4.592,28	937	479	458	185	184	136	380	52	
0650399999 Getafe (Diseminado)	17,2883	1,16	20	10	10	5	7	3	4	1	
0650400000 Perales del Río	10,6984	419,97	4.493	2.263	2.230	1.213	609	822	1.631	218	
0650401000 Bulera, La	0,0334	2.877,01	96	38	58	26	13	15	32	10	
0650401001 Bulera, La	0,0334	2.877,01	96	38	58	26	13	15	32	10	
0650402000 Casas del Cura	0,4279	8.347,00	3.572	1.796	1.776	944	529	530	1.383	186	
0650402001 Antonio Machado	0,1148	10.501,48	1.206	605	601	322	209	121	498	56	
0650402002 Casas del Cura	0,0964	10.938,54	1.055	533	522	235	158	171	389	102	
0650402003 Llanos, Los	0,2166	6.051,32	1.311	658	653	387	162	238	496	28	
0650403000 Caserío de Perales	0,1118	7.331,31	820	426	394	243	67	276	212	22	
0650403001 Caserío de Perales	0,1118	7.331,31	820	426	394	243	67	276	212	22	
0650499999 Perales del Río (Diseminado)	10,1252	0,49	5	3	2	0	0	1	4	0	
0650500000 Acedinos	1,3423	0,00	0	0	0	0	0	0	0	0	
0650501000 Acedinos	0,1085	0,00	0	0	0	0	0	0	0	0	
0650501001 Acedinos	0,1085	0,00	0	0	0	0	0	0	0	0	
0650599999 Acedinos (Diseminado)	1,2338	0,00	0	0	0	0	0	0	0	0	
0650600000 Atalayuela	3,1316	0,00	0	0	0	0	0	0	0	0	
0650699999 Atalayuela (Diseminado)	3,1316	0,00	0	0	0	0	0	0	0	0	
0650700000 Bercial, El	1,6735	3.180,78	5.323	2.656	2.667	1.047	985	908	2.009	374	
0650701000 Bercial, El	0,3113	17.072,41	5.315	2.653	2.662	1.046	983	906	2.006	374	
0650701001 Bercial, El	0,3113	17.072,41	5.315	2.653	2.662	1.046	983	906	2.006	374	
0650799999 Bercial, El (Diseminado)	1,3622	5,87	8	3	5	1	2	2	3	0	
0650800000 Cañada del Molino	1,4436	0,00	0	0	0	0	0	0	0	0	
0650899999 Cañada del Molino (Diseminado)	1,4436	0,00	0	0	0	0	0	0	0	0	
0650900000 Llanos, Los	3,0385	40,15	122	63	59	39	9	28	44	2	



4001.-Superficie, densidad y población clasificada por sexo y grupos de edad, según municipios, entidades, núcleos, sectores urbanos, distritos, secciones, código postal, zonas sanitarias, zonas de servicios sociales y zonas de transporte

MUNICIPIOS ENTIDADES NÚCLEOS SECTORES URBANOS	SUPERFICIE (Km2)	DENSIDAD (hab/km2)	SEXO			GRUPOS DE EDAD				
			Total	Hombres	Mujeres	< 16	16-24	25-34	35-64	> 64
0650901000 Adaro	0,7840	33,16	26	16	10	7	2	5	11	1
0650901001 Adaro	0,1062	141,23	15	9	6	4	1	2	8	0
0650901002 Alpha	0,2702	40,71	11	7	4	3	1	3	3	1
0650901003 Olivos, Los	0,4076	0,00	0	0	0	0	0	0	0	0
0650999999 Llanos, Los (Diseminado)	2,2545	42,58	96	47	49	32	7	23	33	1
0660000000 Griñón	17,0872	219,35	3.748	1.938	1.810	805	636	567	1.387	353
0660100000 Griñón	16,1181	232,53	3.748	1.938	1.810	805	636	567	1.387	353
0660101000 Griñón	3,1404	1.193,46	3.748	1.938	1.810	805	636	567	1.387	353
0660101001 Agustina, La	0,0522	0,00	0	0	0	0	0	0	0	0
0660101002 Camino de Ugena	0,1232	422,14	52	29	23	12	9	6	25	0
0660101003 Cañada Toledana	0,1546	485,17	75	42	33	14	12	17	27	5
0660101004 Carraperal	0,0743	0,00	0	0	0	0	0	0	0	0
0660101005 Carretera de Fuenlabrada	0,3249	36,93	12	4	8	2	1	3	5	1
0660101006 Carretera de Torrejón	0,3178	34,62	11	4	7	3	3	1	4	0
0660101007 Casco Antiguo	0,3526	2.932,63	1.034	538	496	216	120	184	342	172
0660101008 Cedras, Los	0,0225	7.215,07	162	76	86	38	36	18	66	4
0660101009 Estación, La	0,3822	26,17	10	6	4	2	2	0	5	1
0660101010 Frontera, La	0,0627	654,30	41	24	17	13	5	6	16	1
0660101011 Huerta, La	0,1658	910,81	151	77	74	24	30	18	69	10
0660101012 Laderas, Las	0,0308	551,27	17	9	8	1	2	7	6	1
0660101013 Nidos, Los	0,2626	1.309,99	344	176	168	67	67	46	138	26
0660101014 Nuevo Griñón	0,0130	19.399,54	252	128	124	74	44	59	70	5
0660101015 Olivar - Los Carriles, El	0,2216	239,13	53	29	24	5	12	10	24	2
0660101016 Palomares - Los Horizontes, Los	0,1365	3.363,20	459	236	223	105	91	56	179	28
0660101017 Plantío, El	0,1030	4.768,01	491	243	248	99	81	69	168	74
0660101018 Prados, Los	0,1817	1.711,67	311	161	150	71	58	41	126	15
0660101019 Rosales, Los	0,0875	2.650,19	232	130	102	48	55	19	102	8
0660101020 Vega, La	0,0711	576,56	41	26	15	11	8	7	15	0
0660199999 Griñón (Diseminado)	12,9776	0,00	0	0	0	0	0	0	0	0
0660200000 Camino de Carranque	0,9691	0,00	0	0	0	0	0	0	0	0
0660299999 Camino de Carranque (Diseminado)	0,9691	0,00	0	0	0	0	0	0	0	0
0670000000 Guadalix de la Sierra	60,2619	41,17	2.481	1.249	1.232	508	337	453	827	356
0670100000 Guadalix de la Sierra	59,8400	41,46	2.481	1.249	1.232	508	337	453	827	356
0670101000 Guadalix de la Sierra	1,1916	2.056,92	2.451	1.233	1.218	499	333	448	815	356
0670101001 Caleriza de la Horca, La	0,0622	1.333,95	83	39	44	17	14	21	23	8
0670101002 Calerizas, Las	0,0482	2.964,22	143	72	71	38	20	29	50	6
0670101003 Casco Antiguo	0,1796	7.454,96	1.339	676	663	233	177	242	438	249
0670101004 Cerca del Marqués	0,0362	1.603,98	58	28	30	20	2	12	19	5
0670101005 Cerrosos, Los	0,1199	0,00	0	0	0	0	0	0	0	0
0670101006 Cruz del Humilladero, La	0,0356	1.235,82	44	24	20	8	7	4	19	6
0670101007 Eras de Abajo	0,0425	612,21	26	12	14	5	5	7	7	2
0670101008 Eras de Arriba	0,0441	4.676,50	206	106	100	52	30	49	54	21
0670101009 Eras de Enmedio	0,1418	2.347,68	333	164	169	81	50	55	116	31
0670101010 Guadalcampo	0,1028	233,53	24	12	12	7	1	5	11	0
0670101011 Matadero	0,0840	999,88	84	41	43	13	15	9	36	11
0670101012 Miralpantano	0,1845	211,34	39	22	17	8	2	0	17	12
0670101013 Peña del Agua	0,0332	210,98	7	5	2	1	1	0	2	3
0670101014 Tejera, La	0,0770	844,22	65	32	33	16	9	15	23	2
0670199999 Guadalix de la Sierra (Diseminado)	58,6484	0,51	30	16	14	9	4	5	12	0
0670200000 Sierra Lagos	0,4219	0,00	0	0	0	0	0	0	0	0
0670299999 Sierra Lagos (Diseminado)	0,4219	0,00	0	0	0	0	0	0	0	0
0680000000 Guadarrama	57,2529	136,76	7.830	3.857	3.973	1.518	1.139	1.465	2.757	951
0680100000 Cabezuclas, Las	2,3289	209,11	487	232	255	78	56	103	176	74
0680101000 Cabezuclas, Las	2,0940	231,14	484	231	253	78	56	101	175	74
0680101001 Cabezuclas, Las	1,4270	223,55	319	158	161	55	28	79	110	47
0680101002 Grandes Valles	0,3917	181,25	71	33	38	9	15	13	30	4
0680101003 Santa Teresa	0,2753	341,48	94	40	54	14	13	9	35	23
0680199999 Cabezuclas, Las (Diseminado)	0,2349	12,77	3	1	2	0	0	2	1	0
0680200000 Guadarrama	38,1422	181,19	6.911	3.403	3.508	1.370	1.021	1.295	2.412	813
0680201000 Guadarrama	2,3569	2.852,94	6.724	3.305	3.419	1.310	994	1.265	2.348	807
0680201001 Angustias, Las	0,1375	1.374,84	189	100	89	41	25	32	70	21
0680201002 Bellas Vistas	0,0243	369,78	9	4	5	1	0	2	5	1
0680201003 Casco Antiguo	0,3790	8.363,17	3.170	1.543	1.627	526	502	572	1.073	497
0680201004 Fresnos, Los	0,1824	1.304,65	238	121	117	59	40	28	100	11
0680201005 García Noblejas	0,0402	1.219,54	49	22	27	13	8	10	16	2
0680201006 Guadamolinos	0,0827	495,98	41	22	19	2	8	6	16	9
0680201007 Ibersierra	0,0283	3.852,27	109	49	60	16	11	33	33	16

4001.-Superficie, densidad y población clasificada por sexo y grupos de edad, según municipios, entidades, núcleos, sectores urbanos, distritos, secciones, código postal, zonas sanitarias, zonas de servicios sociales y zonas de transporte

MUNICIPIOS ENTIDADES NÚCLEOS SECTORES URBANOS	SUPERFICIE (Km ²)	DENSIDAD (hab/km ²)	SEXO			GRUPOS DE EDAD					
			Total	Hombres	Mujeres	< 16	16-24	25-34	35-64	> 64	
0680201008	Jarosa de la Sierra, La	0,3429	1.472,73	505	246	259	101	63	115	177	49
0680201009	Llama, La	0,0456	1.294,68	59	25	34	14	9	17	16	3
0680201010	Mata, La	0,0857	1.201,40	103	54	49	27	12	22	39	3
0680201011	Miranieves	0,0473	2.920,51	138	68	70	31	20	30	52	5
0680201012	Monteleón	0,0241	9.593,82	231	119	112	60	27	58	71	15
0680201013	Montepinar	0,1453	364,82	53	30	23	4	16	7	23	3
0680201014	Nuevo Guadarrama	0,1528	0,00	0	0	0	0	0	0	0	0
0680201015	P.Y.R.	0,2026	1.594,13	323	162	161	74	45	39	147	18
0680201016	Prado Alameda	0,2016	297,67	60	31	29	10	11	17	22	0
0680201017	Prado San Juan	0,1198	1.169,01	140	70	70	26	16	26	58	14
0680201018	Redondillo, El	0,0549	10.502,37	577	276	301	162	76	134	179	26
0680201019	Regiones	0,0166	9.980,76	166	78	88	31	10	25	53	47
0680201020	San Roque	0,0433	13.018,79	564	285	279	112	95	92	198	67
0680299999	Guadarrama (Diseminado)	35,7853	5,23	187	98	89	60	27	30	64	6
0680300000	Tablada	6,7788	16,82	114	60	54	14	8	12	36	44
0680301000	Tablada	0,2705	421,42	114	60	54	14	8	12	36	44
0680301001	Tablada	0,2705	421,42	114	60	54	14	8	12	36	44
0680399999	Tablada, La (Diseminado)	6,5083	0,00	0	0	0	0	0	0	0	0
0680500000	Jarosa, La	4,7958	4,17	20	9	11	0	5	5	7	3
0680599999	Jarosa, La (Diseminado)	4,7958	4,17	20	9	11	0	5	5	7	3
0680600000	Mata, La	2,1073	9,02	19	11	8	1	3	3	11	1
0680601000	Alderete	0,1285	46,70	6	2	4	1	1	0	3	1
0680601001	Alderete	0,1285	46,70	6	2	4	1	1	0	3	1
0680699999	Mata, La (Diseminado)	1,9788	6,57	13	9	4	0	2	3	8	0
0680700000	Matarubia	2,6802	87,31	234	120	114	48	32	44	97	13
0680701000	Canto de la Plata	0,0270	0,00	0	0	0	0	0	0	0	0
0680701001	Canto de la Plata	0,0270	0,00	0	0	0	0	0	0	0	0
0680703000	Serranilla, La	0,1982	90,80	18	8	10	7	1	3	6	1
0680703001	Serranilla, La	0,1982	90,80	18	8	10	7	1	3	6	1
0680705000	Vallefresnos - El Peñón	0,7720	279,79	216	112	104	41	31	41	91	12
0680705001	Peñón, El	0,0503	895,43	45	22	23	8	5	15	15	2
0680705002	Vallefresnos	0,7218	236,92	171	90	81	33	26	26	76	10
0680799999	Matarubia (Diseminado)	1,6830	0,00	0	0	0	0	0	0	0	0
0680800000	Negrales, Los	0,4196	107,24	45	22	23	7	14	3	18	3
0680801000	Negrales, Los	0,4196	107,24	45	22	23	7	14	3	18	3
0680801001	Media Luna	0,1157	371,64	43	21	22	6	14	3	17	3
0680801002	Negrales, Los	0,3039	6,58	2	1	1	0	0	0	1	0
0690000000	Hiruela, La	17,1455	3,27	56	31	25	5	2	6	21	22
0690100000	Hiruela, La	17,1455	3,27	56	31	25	5	2	6	21	22
0690101000	Hiruela, La	0,0328	1.679,24	55	31	24	5	2	6	21	21
0690101001	Casco Antiguo	0,0328	1.679,24	55	31	24	5	2	6	21	21
0690199999	Hiruela, La (Diseminado)	17,1127	0,06	1	0	1	0	0	0	0	1
0700000000	Horcajo de la Sierra	21,2026	5,99	127	71	56	3	17	13	44	50
0700100000	Horcajo de la Sierra	17,0220	5,35	91	52	39	1	13	10	32	35
0700101000	Horcajo de la Sierra	0,0784	1.058,43	83	49	34	1	12	10	26	34
0700101001	Casco Antiguo	0,0784	1.058,43	83	49	34	1	12	10	26	34
0700199999	Horcajo de la Sierra (Diseminado)	16,9436	0,47	8	3	5	0	1	0	6	1
0700200000	Aoslos	2,8723	12,19	35	18	17	2	4	3	11	15
0700201000	Aoslos	0,0572	611,67	35	18	17	2	4	3	11	15
0700201001	Casco Antiguo	0,0572	611,67	35	18	17	2	4	3	11	15
0700299999	Aoslos (Diseminado)	2,8151	0,00	0	0	0	0	0	0	0	0
0700300000	Cercados - El Lomo, Los	1,3083	0,76	1	1	0	0	0	0	1	0
0700399999	Cercados - El Lomo, Los (Diseminado)	1,3083	0,76	1	1	0	0	0	0	1	0
0710000000	Horcajuelo de la Sierra	23,8284	3,82	91	45	46	14	6	13	31	27
0710100000	Horcajuelo de la Sierra	23,8284	3,82	91	45	46	14	6	13	31	27
0710101000	Horcajuelo de la Sierra	0,0503	1.808,35	91	45	46	14	6	13	31	27
0710101001	Casco Antiguo	0,0503	1.808,35	91	45	46	14	6	13	31	27
0710199999	Horcajuelo de la Sierra (Diseminado)	23,7780	0,00	0	0	0	0	0	0	0	0
0720000000	Hoyo de Manzanares	45,2012	112,39	5.080	2.569	2.511	1.186	620	976	1.832	466
0720100000	Berzalejo, El	0,0694	302,69	21	13	8	2	5	4	6	4
0720101000	Berzalejo, El	0,0694	302,69	21	13	8	2	5	4	6	4
0720101001	Berzalejo, El	0,0694	302,69	21	13	8	2	5	4	6	4
0720200000	Berzosa, La	2,2855	506,24	1.157	578	579	268	131	245	422	91
0720201000	Berzosa, La	2,0771	557,03	1.157	578	579	268	131	245	422	91
0720201001	Berzosa, La	1,9074	586,15	1.118	562	556	263	123	242	407	83
0720201002	Linar de la Berzosa, El	0,1697	229,79	39	16	23	5	8	3	15	8

4001.-Superficie, densidad y población clasificada por sexo y grupos de edad, según municipios, entidades, núcleos, sectores urbanos, distritos, secciones, código postal, zonas sanitarias, zonas de servicios sociales y zonas de transporte

MUNICIPOS ENTIDADES NÚCLEOS SECTORES URBANOS	SUPERFICIE	DENSIDAD	SEXO			GRUPOS DE EDAD				
	(Km2)	(hab/km2)	Total	Hombres	Mujeres	< 16	16-24	25-34	35-64	> 64
0720299999 Berzosa, La (Diseminado)	0,2084	0,00	0	0	0	0	0	0	0	0
0720300000 Hoyo de Manzanares	26,7253	146,00	3.902	1.978	1.924	916	484	727	1.404	371
0720301000 Hoyo de Manzanares	2,3234	1.622,18	3.769	1.912	1.857	879	468	700	1.354	368
0720301001 Angeles, Los	0,1093	374,98	41	22	19	12	5	1	21	2
0720301002 Berrocal, El	0,0184	1.301,24	24	12	12	4	5	5	5	5
0720301003 Cabilda, La	0,2775	151,33	42	21	21	10	5	9	16	2
0720301004 Camino de Manzanares	0,2125	1.463,27	311	157	154	74	38	46	114	39
0720301005 Camorrillo, El	0,0491	0,00	0	0	0	0	0	0	0	0
0720301006 Casco Antiguo	0,2120	5.056,34	1.072	537	535	186	152	197	370	167
0720301007 Cerca Morra	0,0436	1.054,71	46	17	29	7	6	5	23	5
0720301008 Cerrillo, El	0,0314	3.411,66	107	48	59	19	16	22	35	15
0720301009 Concha, La	0,0160	9.838,94	157	81	76	38	22	30	52	15
0720301010 Fresnos, Los	0,0256	10.141,59	260	140	120	113	17	33	96	1
0720301011 Gargantilla, La	0,1364	652,28	89	45	44	16	9	24	32	8
0720301012 Hornán	0,0137	11.838,64	162	90	72	38	17	46	46	15
0720301013 Manantiales, Los	0,0191	3.767,66	72	39	33	16	9	16	28	3
0720301014 Navagrande	0,0244	6.675,95	163	78	85	29	45	13	66	10
0720301015 Peña el Rayo	0,2121	348,92	74	38	36	12	13	11	29	9
0720301016 Peña Retama	0,1957	1.210,75	237	120	117	61	16	47	93	20
0720301017 Perniles	0,2016	79,38	16	7	9	1	0	4	8	3
0720301018 Picazo - El Roquedal, El	0,1345	1.932,42	260	140	120	77	18	57	91	17
0720301019 Picazo Antiguo, El	0,0884	4.128,07	365	174	191	100	39	87	123	16
0720301020 Rocas, Las	0,1544	505,22	78	43	35	15	16	8	29	10
0720301021 Rolinares	0,0595	555,01	33	16	17	3	7	5	15	3
0720301022 Zodiaco	0,0880	1.818,97	160	87	73	48	13	34	62	3
0720399999 Hoyo de Manzanares (Diseminado)	24,4019	5,45	133	66	67	37	16	27	50	3
0720400000 Navallera	6,1831	0,00	0	0	0	0	0	0	0	0
0720401000 Navallera	0,6334	0,00	0	0	0	0	0	0	0	0
0720401001 Cuarteles	0,6334	0,00	0	0	0	0	0	0	0	0
0720499999 Navallera (Diseminado)	5,5496	0,00	0	0	0	0	0	0	0	0
0720500000 Parque de las Colinas	0,4413	0,00	0	0	0	0	0	0	0	0
0720501000 Parque de las Colinas	0,4413	0,00	0	0	0	0	0	0	0	0
0720501001 Parque de las Colinas	0,4413	0,00	0	0	0	0	0	0	0	0
0720600000 Navalvillar - El Canchal	9,4966	0,00	0	0	0	0	0	0	0	0
0720699999 Navalvillar - El Canchal (Diseminado)	9,4966	0,00	0	0	0	0	0	0	0	0
0730000000 Humanes de Madrid	19,6730	422,15	8.305	4.244	4.061	2.293	1.325	1.930	2.371	386
0730100000 Humanes de Madrid	16,7163	496,76	8.304	4.243	4.061	2.293	1.325	1.930	2.371	385
0730101000 Humanes de Madrid	3,9563	2.094,37	8.286	4.234	4.052	2.291	1.320	1.927	2.365	383
0730101001 Álamo, El	0,1527	0,00	0	0	0	0	0	0	0	0
0730101002 Barral, El	0,1232	129,89	16	7	9	2	4	1	6	3
0730101003 Barrio Picasso	0,0804	40.081,56	3.224	1.623	1.601	976	526	764	859	99
0730101004 Calahorros, Los	0,7208	1.673,15	1.206	617	589	313	224	209	421	39
0730101005 Calle Madrid	0,0152	721,88	11	6	5	1	3	3	4	0
0730101006 Camino de la Vía	0,0523	0,00	0	0	0	0	0	0	0	0
0730101007 Camino de Moraleja	0,0380	2.342,04	89	49	40	12	12	21	27	17
0730101008 Campo Hermoso	0,1513	8.387,98	1.269	652	617	429	159	378	285	18
0730101009 Casco Antiguo	0,2608	5.898,01	1.538	792	746	327	222	356	480	153
0730101010 Cerro Pinitos	0,0617	0,00	0	0	0	0	0	0	0	0
0730101011 Estación, La	0,0264	6.428,68	170	84	86	58	25	47	40	0
0730101012 Finisterre	0,0264	0,00	0	0	0	0	0	0	0	0
0730101013 José Antonio	0,0136	1.104,89	15	7	8	2	3	1	7	2
0730101014 Linares, Los	0,2014	0,00	0	0	0	0	0	0	0	0
0730101015 Lomo, El	0,5704	8,77	5	1	4	1	2	0	2	0
0730101016 Llanos, Los	0,1174	0,00	0	0	0	0	0	0	0	0
0730101017 Martinsa	0,0618	0,00	0	0	0	0	0	0	0	0
0730101018 Monterreal	0,0597	0,00	0	0	0	0	0	0	0	0
0730101019 Montesol	0,0288	0,00	0	0	0	0	0	0	0	0
0730101020 Parque de Tebas	0,0283	0,00	0	0	0	0	0	0	0	0
0730101021 San Miguel	0,1830	0,00	0	0	0	0	0	0	0	0
0730101022 San Pedro	0,0837	8.702,10	728	387	341	168	138	143	230	49
0730101023 Solanilla, La	0,3938	12,70	5	4	1	1	1	0	2	1
0730101024 Valdonaire	0,4418	2,26	1	0	1	0	0	1	0	0
0730101025 Villarosa	0,0273	0,00	0	0	0	0	0	0	0	0
0730101026 Viñas de Campo Hermoso	0,0185	485,20	9	5	4	1	1	3	2	2
0730101027 Wels	0,0175	0,00	0	0	0	0	0	0	0	0
0730199999 Humanes de Madrid (Diseminado)	12,7600	1,41	18	9	9	2	5	3	6	2
0730200000 Avenida de Griñón	2,9566	0,34	1	1	0	0	0	0	0	1
0730299999 Avenida de Griñón (Diseminado)	2,9566	0,34	1	1	0	0	0	0	0	1

4001.-Superficie, densidad y población clasificada por sexo y grupos de edad, según municipios, entidades, núcleos, sectores urbanos, distritos, secciones, código postal, zonas sanitarias, zonas de servicios sociales y zonas de transporte

MUNICIPIOS ENTIDADES NÚCLEOS SECTORES URBANOS	SUPERFICIE (Km ²)	DENSIDAD (hab/km ²)	SEXO			GRUPOS DE EDAD				
			Total	Hombres	Mujeres	< 16	16-24	25-34	35-64	> 64
074000000 Leganés	43,2444	4.037,36	174.593	86.998	87.595	29.244	36.347	26.849	68.356	13.797
074010000 Fortuna	1,5167	6.866,11	10.414	5.177	5.237	1.713	2.095	1.820	3.830	956
074010100 Fortuna	0,6897	14.987,39	10.337	5.135	5.202	1.699	2.073	1.806	3.807	952
074010101 Fortuna	0,6897	14.987,39	10.337	5.135	5.202	1.699	2.073	1.806	3.807	952
0740199999 Fortuna (Diseminado)	0,8270	93,11	77	42	35	14	22	14	23	4
0740200000 Leganés	33,0658	4.896,08	161.893	80.660	81.233	27.176	33.708	24.571	63.717	12.721
074020100 Leganés	10,9903	14.688,83	161.435	80.422	81.013	27.111	33.633	24.496	63.548	12.647
0740201001 Batallas	0,0889	51.905,25	4.615	2.306	2.309	506	925	886	1.784	514
0740201002 Butarque	0,5148	7.355,63	3.787	1.895	1.892	879	738	757	1.324	89
0740201003 Carrascal, El	0,9491	17.122,15	16.250	8.185	8.065	4.698	2.247	2.897	6.040	368
0740201004 Casa de los Pollos	1,1449	0,00	0	0	0	0	0	0	0	0
0740201005 Casco Antiguo	0,5821	31.309,06	18.224	9.003	9.221	2.699	3.585	2.860	7.012	2.068
0740201006 Derechos Humanos	0,4244	2.801,49	1.189	585	604	276	234	136	495	48
0740201007 Descubridores - Escritores	0,2435	51.851,58	12.627	6.357	6.270	2.212	2.692	1.889	4.953	881
0740201008 Flores, Las	0,0709	60.104,12	4.260	2.125	2.135	559	926	676	1.691	408
0740201009 Montepinos	0,6844	1.379,34	944	470	474	227	138	211	330	38
0740201010 Nuestra Señora de Butarque	1,3644	181,03	247	125	122	71	45	56	73	2
0740201011 Olivos, Los	0,2273	4.008,62	911	462	449	233	154	153	349	22
0740201012 Parque Sur	0,4526	0,00	0	0	0	0	0	0	0	0
0740201013 Polvoranca, La	0,5683	70,38	40	19	21	12	2	18	8	0
0740201014 Portillo, El	0,5833	0,00	0	0	0	0	0	0	0	0
0740201015 San Nicasio	0,4548	45.817,56	20.837	10.334	10.503	2.842	4.262	3.403	8.187	2.143
0740201016 Santa Teresa	0,3121	12,82	4	2	2	0	2	0	1	1
0740201017 Santos	0,1377	55.253,03	7.610	3.795	3.815	1.071	1.615	1.205	2.981	738
0740201018 Valdepelayo	0,3849	5.126,43	1.973	1.003	970	467	356	364	738	48
0740201019 Vereda de los Estudiantes	0,1783	6.146,87	1.096	530	566	178	188	228	352	150
0740201020 Vírgenes	0,1279	49.615,72	6.346	3.196	3.150	779	1.585	872	2.582	528
0740201021 Zarzaquemada	1,4958	40.430,41	60.475	30.030	30.445	9.402	13.939	7.885	24.648	4.601
0740299999 Leganés (Diseminado)	22,0755	20,75	458	238	220	65	75	75	169	74
0740500000 Viña Grande	0,6953	2.897,87	2.015	1.017	998	270	515	389	736	105
0740502000 Viña Grande	0,6953	2.897,87	2.015	1.017	998	270	515	389	736	105
0740502001 Viña Grande	0,6953	2.897,87	2.015	1.017	998	270	515	389	736	105
0740600000 Butarque	7,9665	34,02	271	144	127	85	29	69	73	15
0740602000 Cerro del Castañar	0,0239	10.964,64	262	140	122	82	29	69	69	13
0740602001 Cerro del Castañar	0,0239	10.964,64	262	140	122	82	29	69	69	13
0740604000 Prado Overa	0,4662	0,00	0	0	0	0	0	0	0	0
0740604001 Prado Overa	0,4662	0,00	0	0	0	0	0	0	0	0
0740699999 Butarque (Diseminado)	7,4764	1,20	9	4	5	3	0	0	4	2
0750000000 Loeches	44,3101	60,30	2.672	1.333	1.339	528	351	563	885	345
0750100000 Loeches	11,5891	221,76	2.570	1.272	1.298	509	341	523	859	338
0750101000 Colegio Monfort	0,0436	0,00	0	0	0	0	0	0	0	0
0750101001 Colegio Monfort	0,0436	0,00	0	0	0	0	0	0	0	0
0750102000 Loeches	0,5195	4.894,86	2.543	1.260	1.283	504	337	519	848	335
0750102001 Casco Antiguo	0,2799	7.071,54	1.979	998	981	353	278	411	647	290
0750102002 Fuente Amarga	0,0656	1.326,22	87	29	58	15	8	14	28	22
0750102003 Maravilla, La	0,0294	7.155,03	210	106	104	71	13	42	76	8
0750102004 Rancho Chico	0,0655	687,53	45	23	22	7	10	10	15	3
0750102005 Santa Teresa	0,0793	2.800,66	222	104	118	58	28	42	82	12
0750199999 Loeches (Diseminado)	11,0260	2,45	27	12	15	5	4	4	11	3
0750200000 Cantos Azules	0,6198	33,88	21	12	9	8	2	4	7	0
0750299999 Cantos Azules (Diseminado)	0,6198	33,88	21	12	9	8	2	4	7	0
0750300000 Fontadela, La	7,7193	0,00	0	0	0	0	0	0	0	0
0750399999 Fontadela, La (Diseminado)	7,7193	0,00	0	0	0	0	0	0	0	0
0750400000 Monte, El	4,5268	10,82	49	33	16	5	1	29	11	3
0750499999 Monte, El (Diseminado)	4,5268	10,82	49	33	16	5	1	29	11	3
0750500000 Valdecastellanos - Polígono Prado Concejil	6,9467	1,44	10	4	6	2	2	2	3	1
0750599999 Valdecastellanos - Pg. Prado Concejil (Dis.)	6,9467	1,44	10	4	6	2	2	2	3	1
0750600000 Valdemera	2,6565	0,00	0	0	0	0	0	0	0	0
0750699999 Valdemera (Diseminado)	2,6565	0,00	0	0	0	0	0	0	0	0
0750700000 Valducar y Valdegatos	10,0882	2,08	21	11	10	4	5	5	4	3
0750799999 Valducar y Valdegatos (Diseminado)	10,0882	2,08	21	11	10	4	5	5	4	3
0750800000 Caballo, El	0,1636	6,11	1	1	0	0	0	0	1	0
0750801000 Caballo, El	0,1636	6,11	1	1	0	0	0	0	1	0
0750801001 Caballo, El	0,1636	6,11	1	1	0	0	0	0	1	0
0760000000 Lozoya	57,8939	7,67	444	232	212	54	43	72	167	108
0760100000 Lozoya	53,5513	8,22	440	230	210	54	43	72	165	106
0760101000 Lozoya	0,6465	665,13	430	224	206	54	43	69	159	105
0760101001 Casco Antiguo	0,1216	2.383,91	290	149	141	37	27	48	100	78

4001.-Superficie, densidad y población clasificada por sexo y grupos de edad, según municipios, entidades, núcleos, sectores urbanos, distritos, secciones, código postal, zonas sanitarias, zonas de servicios sociales y zonas de transporte

MUNICIPOS ENTIDADES NÚCLEOS SECTORES URBANOS	SUPERFICIE (Km2)	DENSIDAD (hab/km2)	SEXO			GRUPOS DE EDAD					
			Total	Hombres	Mujeres	< 16	16-24	25-34	35-64	> 64	
0760101002	Corralones	0,0818	1.222,97	100	53	47	13	10	15	39	23
0760101003	Cuatro Calles, Las	0,0378	317,67	12	7	5	3	1	2	4	2
0760101004	Fuensanta, La	0,4053	69,08	28	15	13	1	5	4	16	2
0760199999	Lozoya (Diseminado)	52,9048	0,19	10	6	4	0	0	3	6	1
0760200000	Granja, La	4,3426	0,92	4	2	2	0	0	0	2	2
0760299999	Granja, La (Diseminado)	4,3426	0,92	4	2	2	0	0	0	2	2
0780000000	Madarcos	8,5491	4,21	36	17	19	3	4	8	12	9
0780100000	Madarcos	8,5491	4,21	36	17	19	3	4	8	12	9
0780101000	Madarcos	0,0473	760,62	36	17	19	3	4	8	12	9
0780101001	Casco Antiguo	0,0473	760,62	36	17	19	3	4	8	12	9
0780199999	Madarcos (Diseminado)	8,5018	0,00	0	0	0	0	0	0	0	0
0790000000	Madrid	604,6271	4.741,52	2.866.850	1.339.539	1.527.311	399.909	401.446	478.386	1.073.078	514.031
0790100000	Madrid	604,6271	4.741,52	2.866.850	1.339.539	1.527.311	399.909	401.446	478.386	1.073.078	514.031
0790101000	Madrid	222,4537	12.654,34	2.815.006	1.314.034	1.500.972	391.133	393.544	468.638	1.054.910	506.781
0790101001	Red Viaria	6,9003	1.539,05	10.620	4.896	5.724	1.380	1.306	1.845	3.777	2.312
0790101002	Metro Fuencarral	0,0701	0,00	0	0	0	0	0	0	0	0
0790101003	Tres Olivos	0,3673	2.978,61	1.094	559	535	226	86	414	331	37
0790101004	Nuevo Toboso	0,2107	1.082,20	228	106	122	31	51	32	91	23
0790101005	Valverde	0,3012	43,17	13	5	8	2	4	3	2	2
0790101006	Cuarteles Valverde	0,2525	0,00	0	0	0	0	0	0	0	0
0790101007	Polígono Industrial Valverde	0,2599	0,00	0	0	0	0	0	0	0	0
0790101008	Renfe Fuencarral	1,2436	8,04	10	5	5	0	3	1	2	4
0790101009	Manuel Villarta	0,0700	28,57	2	1	1	0	0	0	2	0
0790101010	Nuestra Señora de Valverde	0,1048	133,58	14	7	7	1	1	3	4	5
0790101011	Florida de Aravaca, La	1,2617	685,57	865	391	474	110	157	159	320	119
0790101012	Gobelas	0,0850	141,14	12	6	6	3	0	4	3	2
0790101013	San Michel	0,0565	1.644,97	93	50	43	27	12	13	35	6
0790101014	Avenida de la Victoria	0,3250	3.462,07	1.125	498	627	163	228	146	438	150
0790101015	San Pablo	0,0949	916,44	87	39	48	16	16	15	35	5
0790101016	Caleros, Los	0,1542	77,81	12	5	7	0	1	2	7	2
0790101017	Arroyo la Basílisa	0,1868	74,94	14	6	8	2	2	2	3	5
0790101018	Zarzueta, La	0,2062	882,48	182	50	132	15	18	14	45	90
0790101019	Puente Viesgo	0,1061	37,71	4	2	2	0	0	0	0	4
0790101020	Cementerio de Aravaca	0,1329	82,76	11	5	6	0	0	3	5	3
0790101021	Zarcilla de Aravaca, La	0,6344	78,82	50	22	28	4	14	12	15	5
0790101022	Lasalle Aravaca	0,1078	500,82	54	36	18	4	9	2	28	11
0790101023	Arroyo Valdemañán	0,4130	1.072,66	443	214	229	130	73	47	173	20
0790101024	Monreal	0,1905	446,26	85	44	41	16	10	16	36	7
0790101025	Camino del Lavadero	0,1913	62,74	12	5	7	3	1	2	6	0
0790101026	Valdemañán	0,2334	462,78	108	23	85	10	12	16	41	29
0790101027	Flores, Las	0,1539	253,48	39	18	21	4	6	11	16	2
0790101028	Tapla de Casariego	0,0549	346,36	19	13	6	0	5	1	12	1
0790101029	Clinica La Zarzueta	0,1475	67,78	10	4	6	2	2	2	4	0
0790101030	Barrial, El	0,3379	1.828,76	618	304	314	101	86	129	232	70
0790101031	Arcos de la Frontera	0,0375	961,20	36	20	16	2	13	11	7	3
0790101032	Corona Boreal	0,1127	15.840,34	1.785	844	941	269	259	303	673	281
0790101033	Aravaca Pueblo	0,1201	17.707,81	2.126	1.003	1.123	320	296	369	769	372
0790101034	Fuente del Rey	0,7878	1.754,32	1.382	604	778	242	275	230	490	145
0790101035	Camarines	0,3874	340,78	132	56	76	29	15	22	48	18
0790101036	Cuesta de las Perdices	0,5645	141,72	80	37	43	14	11	24	30	1
0790101037	Darío Aparicio	0,1458	89,19	13	6	7	3	2	0	5	3
0790101038	Hipódromo de La Zarzueta	1,2621	7,13	9	4	5	2	2	1	2	2
0790101039	Somontes	0,2193	0,00	0	0	0	0	0	0	0	0
0790101040	Tejar de Somontes	0,4766	8,39	4	2	2	0	2	0	2	0
0790101041	Puerta de Hierro	0,2322	47,38	11	4	7	2	3	2	4	0
0790101042	Instituto Llorente	0,0984	0,00	0	0	0	0	0	0	0	0
0790101043	Ciudad Puerta de Hierro	0,1316	623,04	82	35	47	6	17	14	29	16
0790101044	Fresnos y Los Robles, Los	0,3804	2.066,35	786	366	420	81	153	135	290	127
0790101045	Alameda Puerta de Hierro	0,1920	9.197,01	1.766	813	953	256	333	287	683	207
0790101046	Camino Arroyo del Fresno	0,1830	15.016,48	2.748	1.327	1.421	508	509	371	1.157	203
0790101047	Gabriela Mistral	0,0757	8.277,88	627	305	322	99	154	57	261	56
0790101048	Rosalía de Castro	0,0247	25.948,27	641	323	318	166	107	67	280	21
0790101049	Parque Fuente de la Reina	0,0822	3.417,24	281	132	149	106	16	32	125	2
0790101050	Alejandro Casona	0,0256	34.543,39	884	434	450	250	79	126	399	30
0790101051	Pino, El	0,4056	5.690,57	2.308	1.108	1.200	472	417	268	951	200
0790101052	Lacoma	0,3027	37.205,98	11.264	5.497	5.767	2.055	1.799	1.546	4.506	1.358
0790101053	Valdeyeros	0,4053	1.110,26	450	233	217	149	107	58	122	14
0790101054	Metro Mirasierra	0,0798	0,00	0	0	0	0	0	0	0	0

4001.-Superficie, densidad y población clasificada por sexo y grupos de edad, según municipios, entidades, núcleos, sectores urbanos, distritos, secciones, código postal, zonas sanitarias, zonas de servicios sociales y zonas de transporte

MUNICIPOS ENTIDADES NÚCLEOS SECTORES URBANOS	SUPERFICIE	DENSIDAD	SEXO			GRUPOS DE EDAD					
	(Km2)	(hab/km2)	Total	Hombres	Mujeres	< 16	16-24	25-34	35-64	> 64	
0790101055	Vereda Ganapanes	0,3456	746,49	258	141	117	64	29	60	91	14
0790101056	Mirasierra	0,8712	3.022,10	2.633	1.312	1.321	380	570	473	988	222
0790101057	Nurja	0,0884	5.123,97	453	213	240	65	120	64	172	32
0790101058	Saceral, El	0,6519	15.776,10	10.284	5.068	5.216	1.927	2.246	1.485	4.083	543
0790101059	Club Mirasierra	0,1109	36,07	4	3	1	2	0	1	1	0
0790101060	Santa Joaquín Vedruna	0,0555	162,25	9	4	5	0	1	0	3	5
0790101061	Federación de Tenis	0,2257	146,23	33	15	18	5	6	5	10	7
0790101062	Margaritas, Las	0,1556	21.797,24	3.392	1.629	1.763	666	712	463	1.181	370
0790101063	Poblado Dirigido Fuencarral I	0,0644	11.432,48	736	367	369	88	50	151	229	218
0790101064	Poblado Dirigido Fuencarral II	0,1594	28.218,32	4.498	2.126	2.372	445	475	876	1.485	1.217
0790101065	Fuencarral Pueblo	0,3000	15.960,80	4.788	2.244	2.544	690	669	767	1.645	1.017
0790101066	Hontalvilla	0,0558	27.272,56	1.522	715	807	246	211	209	494	362
0790101067	Polígono Industrial Fuencarral	0,2924	1.046,63	306	143	163	54	46	60	111	35
0790101068	Barrio Begoña	0,2802	31.731,02	8.891	4.126	4.765	1.104	1.066	1.537	3.338	1.846
0790101069	Hospital Ramón y Cajal	0,1010	0,00	0	0	0	0	0	0	0	0
0790101070	Fermin Caballero	0,4691	39.345,27	18.456	9.027	9.429	3.343	3.719	1.996	8.021	1.377
0790101071	Ciudad de los Periodistas	0,0603	47.511,69	2.866	1.372	1.494	348	594	508	1.034	382
0790101072	Colegios Herrera Oria	0,0735	6.934,53	510	270	240	53	100	95	195	67
0790101073	Colonia Taxista	0,3901	52.156,79	20.346	9.756	10.590	2.828	3.739	2.951	8.294	2.534
0790101074	Herrera Oria	0,0297	30.235,62	897	434	463	127	108	176	344	142
0790101075	Peña Grande	0,5011	8.235,49	4.127	1.923	2.204	643	747	582	1.563	592
0790101076	Islas Nicobar	0,0343	47.327,80	1.625	783	842	423	219	230	680	73
0790101077	Arroyo de los Pinos	0,1481	614,50	91	45	46	15	14	23	30	9
0790101078	Camino Peñagrande	0,2638	3.419,52	902	452	450	206	129	161	275	131
0790101079	Bañeza, La	0,1924	29.845,08	5.741	2.857	2.884	1.096	983	777	2.474	411
0790101080	Veguilla, La	0,0380	6.640,32	252	116	136	63	50	44	70	25
0790101081	Barrio del Pilar Oeste	0,2703	73.035,31	19.744	9.158	10.586	2.359	2.923	3.507	7.717	3.238
0790101082	Barrio del Pilar Este	0,1971	74.158,07	14.617	6.813	7.804	1.793	2.452	2.507	5.782	2.083
0790101083	Parque la Vaguada	0,0607	0,00	0	0	0	0	0	0	0	0
0790101084	Vaguada, La	0,1142	0,00	0	0	0	0	0	0	0	0
0790101085	López Aguado	0,0632	17.856,86	1.129	571	558	340	132	109	505	43
0790101086	Monforte de Lemos	0,0371	134,67	5	2	3	3	0	2	0	0
0790101087	Parque Norte	0,2252	2.038,59	459	236	223	95	93	33	218	20
0790101088	Manilva	0,1818	37.534,65	6.825	3.311	3.514	1.580	1.139	755	3.046	305
0790101089	Medicina Autónoma	0,1040	0,00	0	0	0	0	0	0	0	0
0790101090	Hospital La Paz	0,0794	201,59	16	1	15	0	0	0	14	2
0790101091	Ciudad Deportiva Real Madrid	0,1929	0,00	0	0	0	0	0	0	0	0
0790101092	Palacio Exposiciones	0,0193	0,00	0	0	0	0	0	0	0	0
0790101093	Hospital del Rey	0,2009	726,55	146	17	129	5	5	13	35	88
0790101094	Polideportivo el Pilar	0,1045	0,00	0	0	0	0	0	0	0	0
0790101095	Parque de la Paz	0,2953	44.124,77	13.030	6.218	6.812	2.294	2.437	1.510	5.721	1.068
0790101096	Altamira	0,0958	73.722,67	7.063	3.360	3.703	1.026	1.466	718	3.141	712
0790101097	Parque Altamira	0,1706	70,33	12	9	3	2	0	0	7	3
0790101098	Ribadavia	0,1162	48.501,49	5.635	2.711	2.924	706	1.032	867	2.334	696
0790101099	Barrio del Quemadero	0,1303	4.580,36	597	275	322	93	80	100	230	94
0790101100	Ciudad de los Poetas	0,2163	25.729,24	5.564	2.705	2.859	1.199	834	776	2.345	410
0790101101	Saonia	0,2182	40.302,41	8.796	4.129	4.667	1.455	1.598	1.137	3.773	833
0790101102	Isla de Oza	0,2449	7.285,35	1.784	855	929	255	300	258	706	265
0790101103	Valdeconejos	0,2637	15.860,61	4.182	2.021	2.161	760	835	573	1.690	324
0790101104	Colonia Puerta de Hierro	0,6517	955,95	623	283	340	82	82	116	246	97
0790101105	Club Puerta de Hierro	2,6958	1,85	5	1	4	0	2	1	2	0
0790101106	Parque Dehesa de la Villa	0,6073	44,46	27	14	13	0	2	6	11	8
0790101107	Nueva Caledonia	0,0855	1.251,32	107	49	58	11	19	13	44	20
0790101108	Instituto la Paloma	0,1508	1.081,24	163	51	112	7	23	21	60	52
0790101109	Colonia Policía Armada	0,0714	15.889,68	1.135	554	581	59	118	244	416	298
0790101110	Deportivo Dehesa de la Villa	0,0920	304,29	28	14	14	1	3	5	10	9
0790101111	Colonia Virgen de la Paloma	0,0962	56.217,05	5.406	2.565	2.841	513	656	1.155	2.085	997
0790101112	Barrio Villaamil	0,2813	32.691,43	9.196	4.289	4.907	1.006	1.061	1.615	3.260	2.254
0790101113	Barrio Cubillo	0,4513	350,07	158	81	77	22	36	19	51	30
0790101114	Parque la Ventilla	0,1480	0,00	0	0	0	0	0	0	0	0
0790101115	Ventilla, La	0,1107	32.694,45	3.618	1.680	1.938	423	408	616	1.191	980
0790101116	San Aquilino	0,0984	35.895,82	3.531	1.600	1.931	297	389	649	1.200	996
0790101117	Mártires de la Ventilla	0,1336	26.408,15	3.529	1.652	1.877	432	448	572	1.234	843
0790101118	Metro Plaza Castilla	0,0222	0,00	0	0	0	0	0	0	0	0
0790101119	Plaza Castilla	0,0818	6.419,66	525	254	271	71	83	88	178	105
0790101120	Ayuntamiento Tetuán	0,0670	23.539,25	1.576	712	864	181	224	272	633	266
0790101121	Viña Virgen	0,0601	29.098,11	1.749	793	956	218	232	245	672	382
0790101122	Remonta, La	0,0456	20.903,63	954	420	534	155	107	149	349	194
0790101123	Antiguo Barrio de Tetuán	0,9718	23.674,60	23.007	10.780	12.227	3.229	2.863	4.161	8.194	4.560
0790101124	Berruguete	0,4083	25.953,80	10.598	4.796	5.802	1.308	1.290	1.856	3.799	2.345



4001.-Superficie, densidad y población clasificada por sexo y grupos de edad, según municipios, entidades, núcleos, sectores urbanos, distritos, secciones, código postal, zonas sanitarias, zonas de servicios sociales y zonas de transporte

MUNICIPIOS ENTIDADES NÚCLEOS SECTORES URBANOS	SUPERFICIE	DENSIDAD	SEXO			GRUPOS DE EDAD					
	(Km2)	(hab/km2)	Total	Hombres	Mujeres	< 16	16-24	25-34	35-64	> 64	
0790101125	General Margallo	0,0596	38.218,70	2.276	998	1.278	221	274	414	947	420
0790101126	Rosa de Silva	0,0675	26.881,24	1.814	803	1.011	224	176	288	699	427
0790101127	Castillejos	0,2342	19.968,24	4.677	2.100	2.577	537	669	738	1.843	890
0790101128	Juzgados	0,0429	1.212,04	52	17	35	0	4	11	29	8
0790101129	Canal Isabel II Plaza Castilla	0,0854	585,82	50	22	28	4	11	6	17	12
0790101130	Costa Fleming	0,2169	24.422,06	5.298	2.383	2.915	584	636	1.005	2.006	1.067
0790101131	Antonio de Cabezón	0,2019	470,60	95	42	53	27	11	9	44	4
0790101132	Isla Graciosa	0,0565	40.803,68	2.305	1.072	1.233	310	386	348	888	373
0790101133	Gumiel	0,0381	14.724,41	561	270	291	71	81	99	170	140
0790101134	Llano Castellano	0,0608	14.015,69	852	378	474	142	97	161	248	204
0790101135	Canal Isabel II Fuencarral	0,0761	65,73	5	0	5	0	0	1	3	1
0790101136	Malmea	0,0542	442,49	24	15	9	5	1	8	8	2
0790101137	Industrial Fuencarral	0,2141	88,74	19	10	9	4	4	1	6	4
0790101138	Polígono Industrial Valdebebas	0,3894	100,15	39	18	21	4	8	1	18	8
0790101139	Valdebebas	0,0822	1.653,72	136	59	77	16	31	16	50	23
0790101140	Camino Sanchinarro	0,3045	1.474,68	449	230	219	120	93	68	130	38
0790101141	Barrio Nazaret	0,0986	182,56	18	10	8	1	7	3	7	0
0790101142	Virgen del Cortijo	0,1356	43.937,24	5.956	2.810	3.146	1.330	1.046	607	2.426	547
0790101143	Polígono Industrial de Manoteras	0,2657	37,63	10	7	3	1	0	3	3	3
0790101144	Gas Madrid Norte	0,2101	0,00	0	0	0	0	0	0	0	0
0790101145	E.M.T. Chamartín	0,1836	32,69	6	4	2	0	3	1	2	0
0790101146	Colonia San Cristóbal	0,0997	19.034,25	1.898	873	1.025	130	150	260	482	876
0790101147	Vázquez Díaz	0,1038	6.548,98	680	329	351	117	90	126	190	157
0790101148	Centro Norte	0,1435	25.922,88	3.719	1.782	1.937	367	466	759	1.280	847
0790101149	Núñez Morgado	0,0473	44.027,55	2.084	956	1.128	238	251	377	869	349
0790101150	Renfe Chamartín	0,6915	0,00	0	0	0	0	0	0	0	0
0790101151	Avenida de Burgos	0,1808	23.909,85	4.324	2.125	2.199	1.211	510	581	1.850	172
0790101152	Torres, Las	0,0719	28.311,86	2.035	1.003	1.032	423	367	307	812	126
0790101153	Pinar de Chamartín	0,3572	22.651,82	8.092	3.889	4.203	1.591	1.450	1.320	3.236	495
0790101154	Valdevivar	0,3449	246,47	85	48	37	12	22	14	24	13
0790101155	Santa María del Pinar	0,2703	25.734,38	6.955	3.365	3.590	1.536	1.079	1.181	2.609	550
0790101156	Barrio Querol	0,2267	3.488,55	791	378	413	190	82	146	213	160
0790101157	Manoteras Norte	0,1390	38.125,87	5.299	2.528	2.771	768	936	898	2.018	679
0790101158	Manoteras Colegios	0,0423	1.536,06	65	30	35	3	16	9	26	11
0790101159	Bacares	0,1470	20.268,62	2.979	1.416	1.563	317	233	618	959	852
0790101160	Manoteras Sur	0,0763	35.290,57	2.692	1.349	1.343	414	330	557	967	424
0790101161	Acceso Estación Hortaleza	0,0961	6.795,50	653	347	306	237	88	107	218	3
0790101162	Parque Doña Guiomar	0,2870	38,32	11	5	6	6	0	4	1	0
0790101163	San Miguel	0,1573	37.609,18	5.916	2.860	3.056	723	895	1.048	2.349	901
0790101164	Uria	0,0744	15.773,21	1.174	575	599	215	139	380	369	71
0790101165	Colegios UVA Hortaleza	0,1065	46,96	5	3	2	1	2	0	2	0
0790101166	Poblado Absorción Hortaleza	0,0952	34.672,24	3.300	1.604	1.696	559	404	680	1.018	639
0790101167	Carmen, El	0,1046	30.700,12	3.212	1.545	1.667	386	468	612	1.205	541
0790101168	Santa María	0,2836	41.173,94	11.678	5.593	6.085	1.594	2.546	1.550	4.933	1.055
0790101169	Virgen de la Salud	0,0467	59.998,29	2.803	1.358	1.445	497	569	340	1.166	231
0790101170	Hortaleza Pueblo	0,1677	15.594,53	2.615	1.249	1.366	385	375	462	998	395
0790101171	Clara Eugenia	0,0846	12.032,81	1.018	485	533	199	176	151	411	81
0790101172	Paules	0,1279	7.978,04	1.020	501	519	267	102	239	387	25
0790101173	San Lorenzo	0,4181	33.523,74	14.015	6.778	7.237	2.301	2.458	2.148	5.724	1.384
0790101174	Industrial Hortaleza	0,6249	0,00	0	0	0	0	0	0	0	0
0790101175	Cerro los Perros	0,2081	379,63	79	42	37	23	9	16	22	9
0790101176	Cárcabas, Las	0,2373	3.384,39	803	405	398	150	140	153	268	92
0790101177	San Antonio	0,1649	2.601,97	429	213	216	75	104	55	146	49
0790101178	Parque Villa Rosa	0,1381	0,00	0	0	0	0	0	0	0	0
0790101179	Villa Rosa	0,3180	44.351,44	14.105	6.853	7.252	2.490	2.543	1.978	6.027	1.067
0790101180	Guadalupe	0,2516	23.470,54	5.905	2.849	3.056	1.573	702	711	2.599	320
0790101181	Academia Policía	0,2785	1.077,30	300	150	150	73	31	57	120	19
0790101182	San Fernando Sur	0,1200	14.099,53	1.692	820	872	266	231	332	595	268
0790101183	San Fernando Norte	0,1174	5.434,04	638	301	337	74	104	97	221	142
0790101184	Arroyo el Quinto	0,0312	0,00	0	0	0	0	0	0	0	0
0790101185	Colonia Leonesa	0,0713	2.890,74	206	101	105	24	22	35	74	51
0790101186	Pinar del Rey	0,3224	38.085,25	12.278	5.795	6.483	1.413	1.868	2.215	4.677	2.105
0790101187	San Luis	0,0861	0,00	0	0	0	0	0	0	0	0
0790101188	Deportivo Banesto	0,1685	0,00	0	0	0	0	0	0	0	0
0790101189	Colonia Banesto-I	0,0698	0,00	0	0	0	0	0	0	0	0
0790101190	Colonia Banesto-II	0,0582	14.344,61	835	405	430	60	103	184	332	156
0790101191	Bosque I, El	0,1142	5.728,65	654	301	353	73	108	123	274	76
0790101192	Subestación de Hortaleza	0,0414	0,00	0	0	0	0	0	0	0	0
0790101193	Bosque II, El	0,2154	17.583,11	3.788	1.816	1.972	488	752	676	1.479	393
0790101194	Bausa	0,0579	1.761,51	102	45	57	12	5	20	34	31

4001.-Superficie, densidad y población clasificada por sexo y grupos de edad, según municipios, entidades, núcleos, sectores urbanos, distritos, secciones, código postal, zonas sanitarias, zonas de servicios sociales y zonas de transporte

MUNICIPOS ENTIDADES NÚCLEOS SECTORES URBANOS	SUPERFICIE (Km2)	DENSIDAD (hab/km2)	SEXO			GRUPOS DE EDAD					
			Total	Hombres	Mujeres	< 16	16-24	25-34	35-64	> 64	
0790101195	Prensa, La	0,0264	14.442,89	382	203	179	60	78	73	141	30
0790101196	Cuartel de la Marina	0,3236	1.152,75	373	183	190	48	75	59	158	33
0790101197	Buganvilla	0,0395	25.515,24	1.009	494	515	298	139	134	409	29
0790101198	Pío XII	0,4121	3.986,82	1.643	708	935	347	177	262	601	256
0790101199	Colonia los Rosales	0,0558	9.219,57	514	247	267	83	80	101	187	63
0790101200	Mateo Inurria	0,0965	6.701,82	647	292	355	97	96	129	231	94
0790101201	Madre Molas	0,0576	4.113,08	237	101	136	37	25	29	94	52
0790101202	Fray Bernardino Sahagún	0,2441	12.030,03	2.936	1.356	1.580	399	453	552	1.066	466
0790101203	Menéndez Pidal	0,1958	10.856,85	2.126	983	1.143	359	336	372	816	243
0790101204	Duque de Pastrana	0,1018	9.325,59	949	460	489	164	172	176	332	105
0790101205	Pinares, Los	0,3252	6.070,78	1.974	942	1.032	312	313	317	761	271
0790101206	Polideportivo Chamartín	0,0450	578,32	26	11	15	4	4	8	9	1
0790101207	Costa Rica	0,0580	26.127,57	1.516	683	833	221	225	215	606	249
0790101208	Gerencia de Urbanismo	0,0638	1.472,57	94	41	53	5	6	9	45	29
0790101209	Arrabalmagna	0,1728	18.866,61	3.260	1.523	1.737	420	567	538	1.304	431
0790101210	Colonia Imperial	0,0374	80,32	3	2	1	1	0	2	0	0
0790101211	Tenis Chamartín	0,0449	4.652,41	209	106	103	19	51	29	91	19
0790101212	Atalaya	0,0833	5.127,10	427	204	223	86	51	76	166	48
0790101213	Mesena	0,1165	8.741,35	1.018	465	553	130	190	164	435	99
0790101214	Duquesa de Castrejón	0,0514	3.266,13	168	52	116	21	17	40	66	24
0790101215	Emilio Rubín	0,0402	11.912,46	479	244	235	96	77	66	222	18
0790101216	Allendesalazar	0,0249	4.136,55	103	41	62	14	18	24	42	5
0790101217	Navarro Amandi	0,0334	2.153,05	72	9	63	3	1	8	32	28
0790101218	Portugalete	0,7162	6.605,58	4.731	2.240	2.491	799	712	677	1.860	683
0790101219	Montearagón	0,0744	7.328,03	545	272	273	123	129	41	242	10
0790101220	Parque Pinar del Rey	0,0768	871,93	67	35	32	11	9	9	27	11
0790101221	Carril del Conde	0,1109	25.593,85	2.838	1.330	1.508	349	368	476	932	713
0790101222	Poblado Absorción Canillas	0,1258	22.512,64	2.832	1.341	1.491	336	249	496	899	852
0790101223	Ulises	0,0503	754,73	38	18	20	4	10	3	17	4
0790101224	Virgen de la Esperanza	0,3323	36.625,44	12.171	5.967	6.204	1.301	2.624	1.794	5.157	1.295
0790101225	Viñables	1,0774	114,16	123	65	58	44	17	31	30	1
0790101226	Cementerio Viejo Barajas	0,1907	797,23	152	80	72	40	22	23	56	11
0790101227	Barajas Pueblo	0,3162	14.142,23	4.472	2.238	2.234	698	704	763	1.613	694
0790101228	Colonia Iberia	0,0630	28.362,49	1.788	882	906	319	277	276	657	259
0790101229	Nuestra Señora de Loreto	0,3498	12.795,59	4.476	2.216	2.260	889	499	904	1.624	560
0790101230	Cerro Buenos Aires	0,9423	847,94	799	400	399	131	145	157	281	85
0790101231	Corralejo, El	0,3459	3.622,68	1.253	627	626	163	262	164	489	175
0790101232	Ventorro, El	0,1191	697,12	83	42	41	10	14	14	27	18
0790101233	Industrial Barajas	0,1402	456,52	64	27	37	9	17	6	31	1
0790101234	Benito Monfort	0,1242	48,32	6	4	2	0	3	1	2	0
0790101235	Parque Fernán Núñez	0,0676	858,03	58	31	27	10	18	4	23	3
0790101236	Rambra, La	0,1205	7.792,66	939	459	480	137	251	100	377	74
0790101237	Antonio Sancha	0,1694	28.309,29	4.795	2.348	2.447	894	1.077	490	2.112	222
0790101238	Rioja, La	0,0850	11.173,84	950	498	452	151	266	108	393	32
0790101239	Urbanización Embajada	0,0512	31.941,27	1.636	822	814	329	427	146	678	56
0790101240	Aeropuerto Barajas	12,1632	17,27	210	112	98	60	40	41	64	5
0790101241	Fanegas, Las	0,4245	4.398,52	1.867	893	974	337	390	281	740	119
0790101242	Nuevo Aravaca	0,0706	3.300,80	233	112	121	35	45	37	88	28
0790101243	Dehesillas, Las	0,2582	108,43	28	14	14	6	5	8	8	1
0790101244	Arroyo Pozuelo de Meaques	0,3279	161,61	53	21	32	10	9	13	15	6
0790101245	Rosas de Aravaca	0,0517	7.754,49	401	191	210	120	57	46	166	12
0790101246	Talgo Talleres	0,1215	0,00	0	0	0	0	0	0	0	0
0790101247	Rosa de Luxemburgo Aravaca	0,3846	5.710,32	2.196	1.076	1.120	551	367	189	1.031	58
0790101248	Colegio Los Rosales	0,0854	105,44	9	0	9	0	0	0	1	8
0790101249	Puente del Rey	0,2023	2.684,38	543	256	287	117	101	48	263	14
0790101250	Rinconada, La	0,4796	1.545,14	741	350	391	141	111	147	280	62
0790101251	Club de Campo	2,3013	2,61	6	4	2	2	1	0	3	0
0790101252	Viveros de la Villa	0,5379	5,58	3	1	2	1	0	0	2	0
0790101253	Ciudad Universitaria	4,0361	250,99	1.013	467	546	156	139	156	456	106
0790101254	Pineros	0,0564	12.798,92	722	334	388	56	114	108	280	164
0790101255	Huérfanos de Ferroviarios	0,1152	1.241,78	143	69	74	26	24	19	64	10
0790101256	Amaniel	0,2215	26.540,08	5.879	2.755	3.124	905	916	808	2.484	766
0790101257	Colonia Bellas Vistas	0,0226	4.201,12	95	46	49	14	14	9	35	23
0790101258	Jerónimo Llorente	0,0471	46.546,16	2.194	987	1.207	244	231	400	742	577
0790101259	Estrecho	0,1266	41.912,90	5.305	2.325	2.980	594	558	880	1.915	1.358
0790101260	Franco Rodríguez	0,1500	40.604,06	6.090	2.645	3.445	676	680	1.067	2.204	1.463
0790101261	Lérida	0,2567	30.143,90	7.738	3.447	4.291	924	878	1.248	2.897	1.791
0790101262	General Yagüe	0,5276	29.240,56	15.427	7.092	8.335	1.666	1.815	2.602	5.401	3.943
0790101263	Alberto Alcocer	0,3865	17.816,53	6.886	3.223	3.663	982	939	1.192	2.660	1.113
0790101264	Estadio Bernabeu	0,0830	1.434,32	119	49	70	10	18	20	43	28

4001.-Superficie, densidad y población clasificada por sexo y grupos de edad, según municipios, entidades, núcleos, sectores urbanos, distritos, secciones, código postal, zonas sanitarias, zonas de servicios sociales y zonas de transporte

MUNICIPIOS ENTIDADES NÚCLEOS SECTORES URBANOS	SUPERFICIE	DENSIDAD	SEXO			GRUPOS DE EDAD					
	(Km2)	(hab/km2)	Total	Hombres	Mujeres	< 16	16-24	25-34	35-64	> 64	
0790101265	Paseo de la Habana	0,1832	17.621,43	3.228	1.459	1.769	399	408	549	1.214	658
0790101266	Lima	0,0672	18.136,91	1.219	519	700	171	122	234	457	235
0790101267	Azca	0,3497	15.309,04	5.354	2.456	2.898	603	771	959	2.024	997
0790101268	Basílica	0,0850	38.967,30	3.313	1.525	1.788	449	485	493	1.299	587
0790101269	Cuatro Caminos	0,2733	44.369,06	12.125	5.201	6.924	1.436	1.352	1.932	4.543	2.862
0790101270	Bellas Vistas	0,4351	38.324,35	16.675	7.365	9.310	1.976	1.900	2.649	6.145	4.005
0790101271	Parque Almansa	0,1502	6.385,12	959	447	512	130	155	158	374	142
0790101272	Vascos, Los	0,1103	7.027,12	775	350	425	91	90	133	279	182
0790101273	Residencial Moncloa	0,0597	25.615,66	1.528	741	787	187	301	241	591	208
0790101274	Colonia Metropolitana	0,1367	5.830,41	797	181	616	33	61	72	419	212
0790101275	Reina Victoria	0,0592	52.364,86	3.100	1.318	1.782	337	415	470	1.092	786
0790101276	Pablo Iglesias	0,0591	39.375,94	2.327	1.010	1.317	243	296	361	947	480
0790101277	Guzmán el Bueno	0,1797	13.826,04	2.484	1.159	1.325	258	461	442	947	376
0790101278	San Francisco de Sales	0,2048	44.838,36	9.182	4.052	5.130	1.094	1.234	1.439	3.201	2.214
0790101279	Estadio Vallehermoso	0,3019	2.295,33	693	269	424	75	99	121	254	144
0790101280	Cea Bermúdez	0,0838	45.302,69	3.797	1.616	2.181	406	476	571	1.348	996
0790101281	Canal Isabel II Bravo Murillo	0,1350	2.000,55	270	115	155	34	28	43	98	67
0790101282	Islas Filipinas	0,0344	34.377,45	1.182	518	664	134	135	194	405	314
0790101283	Santa Engracia	0,1136	42.379,82	4.816	2.053	2.763	520	574	739	1.861	1.122
0790101284	Raimundo Fernández Villaverde	0,1312	27.794,50	3.647	1.657	1.990	458	508	600	1.331	750
0790101285	Ríos Rosas	0,1823	45.873,17	8.363	3.519	4.844	874	943	1.290	3.023	2.233
0790101286	Bretón de los Herreros	0,2946	35.992,79	10.602	4.505	6.097	1.197	1.190	1.693	3.883	2.639
0790101287	Nuevos Ministerios	0,1770	33,89	6	4	2	1	0	0	5	0
0790101288	Joaquín Costa	0,0879	3.810,85	335	142	193	40	64	58	111	62
0790101289	Colonia Residencia	0,1020	4.069,62	415	180	235	42	71	76	159	67
0790101290	Investigaciones Científicas	0,2400	554,19	133	57	76	9	20	14	62	28
0790101291	Doctor Marañón	0,0957	14.998,85	1.435	626	809	189	154	231	526	335
0790101292	José Abascal	0,0661	12.310,21	814	276	538	62	51	88	260	353
0790101293	Martínez Campos	0,4017	30.865,03	12.397	5.329	7.068	1.480	1.448	1.894	4.595	2.980
0790101294	Fortuny	0,1022	2.063,61	211	82	129	9	42	39	92	29
0790101295	Almagro	0,3857	16.301,94	6.288	2.719	3.569	758	710	1.011	2.347	1.462
0790101296	Alonso Martínez	0,1248	28.094,66	3.507	1.507	2.000	401	343	540	1.324	899
0790101297	Bilbao	0,0551	39.065,62	2.154	919	1.235	225	225	318	782	604
0790101298	Trafalgar	0,4307	43.993,98	18.949	7.944	11.005	2.083	1.968	2.914	6.926	5.058
0790101299	San Cristóbal	0,0475	58.266,52	2.769	1.293	1.476	243	376	472	961	717
0790101300	Parque Móvil	0,0489	10.126,01	495	223	272	49	47	83	167	149
0790101301	Arapiles	0,0780	38.795,48	3.025	1.371	1.654	358	430	491	1.122	624
0790101302	Gallileo	0,5470	48.680,11	26.627	11.318	15.309	2.872	2.896	4.134	9.660	7.065
0790101303	Gaztambide	0,3037	50.265,26	15.264	6.496	8.768	1.664	1.648	2.370	5.485	4.097
0790101304	Moncloa	0,0987	40.725,36	4.020	1.804	2.216	361	535	629	1.443	1.052
0790101305	Paseo Moret	0,1078	17.447,36	1.881	872	1.009	166	232	332	643	508
0790101306	Argüelles	0,1715	45.948,72	7.878	3.299	4.579	812	908	1.207	2.867	2.084
0790101307	Princesa	0,3284	34.875,51	11.452	4.943	6.509	1.235	1.350	1.768	4.305	2.794
0790101308	Parque del Oeste	0,7345	0,00	0	0	0	0	0	0	0	0
0790101309	Fuente la Teja	0,0588	12.309,99	724	318	406	71	69	129	237	218
0790101310	Colonia Manzanares	0,0602	7.791,86	469	205	264	54	63	46	181	125
0790101311	San Antonio de la Florida	0,1974	28.974,71	5.719	2.610	3.109	531	501	1.130	2.008	1.549
0790101312	Río Manzanares	0,7325	279,86	205	97	108	26	27	34	76	42
0790101313	Florida, La	0,1814	27.237,95	4.942	2.248	2.694	598	616	800	1.815	1.113
0790101314	Bombilla, La	0,1735	0,00	0	0	0	0	0	0	0	0
0790101315	Renfe Norte	0,3212	569,67	183	116	67	1	4	14	141	23
0790101316	Príncipe Pío	0,0918	42.943,18	3.943	1.751	2.192	432	419	614	1.473	1.005
0790101317	Plaza de España	0,0342	0,00	0	0	0	0	0	0	0	0
0790101318	Universidad	0,2191	32.864,26	7.200	3.133	4.067	718	684	1.308	2.635	1.855
0790101319	Triángulo de Pozas	0,1567	3.676,31	576	266	310	64	58	93	211	150
0790101320	Bulevares	0,0567	46.687,94	2.648	1.123	1.525	245	286	387	973	757
0790101321	San Bernardo	0,5367	38.705,04	20.774	9.316	11.458	2.115	2.142	3.930	7.745	4.842
0790101322	Barceló	0,0479	3.590,36	172	74	98	24	22	21	72	33
0790101323	Sagasta	0,0874	27.662,47	2.419	1.008	1.411	222	237	375	878	707
0790101324	Barquillo	0,3416	26.370,57	9.007	3.979	5.028	913	894	1.546	3.523	2.131
0790101325	Colón	0,1411	822,14	116	54	62	10	6	15	39	46
0790101326	Puerta de Alcalá	0,1162	9.952,22	1.156	515	641	83	119	215	452	287
0790101327	Cibeles	0,1062	2.194,90	233	107	126	27	20	31	82	73
0790101328	Gran Vía	0,2279	8.200,43	1.869	822	1.047	166	195	288	716	504
0790101329	Palacio	0,4580	192,16	88	43	45	12	6	22	33	15
0790101330	Plaza de Oriente	0,0824	4.598,90	379	160	219	30	36	64	151	98
0790101331	Alcalá	0,1461	4.037,06	590	279	311	55	67	108	217	143
0790101332	Salón del Prado	0,1298	454,66	59	25	34	6	7	9	25	12
0790101333	Montalbán	0,0793	9.282,97	736	325	411	117	76	112	278	153
0790101334	Padre Damián	0,1051	2.493,60	262	60	202	13	2	9	70	168

4001.-Superficie, densidad y población clasificada por sexo y grupos de edad, según municipios, entidades, núcleos, sectores urbanos, distritos, secciones, código postal, zonas sanitarias, zonas de servicios sociales y zonas de transporte

MUNICIPIOS ENTIDADES NÚCLEOS SECTORES URBANOS	SUPERFICIE (Km ²)	DENSIDAD (hab./km ²)	SEXO			GRUPOS DE EDAD					
			Total	Hombres	Mujeres	< 16	16-24	25-34	35-64	> 64	
0790101335	Hospital de San Rafael	0,0414	9.536,69	395	183	212	53	59	48	157	78
0790101336	República Dominicana	0,1733	55.084,67	9.547	4.214	5.333	1.250	893	1.474	3.294	2.636
0790101337	Rodríguez Marín	0,0852	22.859,02	1.948	880	1.068	231	311	343	695	368
0790101338	Cuarenta Fanegas, Las	0,0772	259,22	20	14	6	2	5	4	8	1
0790101339	Santamarca	0,3730	25.656,49	9.569	4.329	5.240	1.083	1.237	1.635	3.599	2.015
0790101340	Aster	0,2809	6.094,15	1.712	761	951	223	238	245	666	340
0790101341	Parque de la Colina	0,0507	28.175,40	1.429	671	758	192	241	234	611	151
0790101342	Celeste	0,0567	4.195,98	238	113	125	26	31	43	70	68
0790101343	Arturo Baldasano	0,1564	15.966,60	2.497	1.144	1.353	329	353	443	1.019	353
0790101344	Belisana	0,0788	11.263,60	888	429	459	178	144	133	377	56
0790101345	Julián Hernández	0,1357	8.830,51	1.198	555	643	183	215	177	495	128
0790101346	Avenida de los Madroños	0,1069	7.115,61	761	365	396	189	126	100	320	26
0790101347	Liceo Francés	0,1151	0,00	0	0	0	0	0	0	0	0
0790101348	Conde de Orgaz	1,2041	2.356,18	2.837	1.410	1.427	428	586	485	1.146	192
0790101349	Colegio Maristas	0,0712	308,93	22	22	0	0	0	1	14	7
0790101350	Parque Pinar de Barajas	0,6900	0,00	0	0	0	0	0	0	0	0
0790101351	Gregorio Benítez	0,0611	2.912,92	178	89	89	53	26	17	69	13
0790101352	San Juan Bautista	0,4746	17.778,12	8.437	4.031	4.406	1.236	1.302	1.412	3.361	1.126
0790101353	Emilio Vargas	0,1441	1.089,90	157	68	89	24	20	26	76	11
0790101354	Quinta de la Paloma	0,1000	6.748,92	675	330	345	195	46	237	182	15
0790101355	Colonia Ibarondo	0,0468	19.740,78	923	422	501	137	88	174	340	184
0790101356	Padre Claret	0,2297	24.388,97	5.602	2.691	2.911	1.190	908	546	2.564	394
0790101357	Ciudad Jardín Prosperidad	0,2493	8.438,51	2.104	977	1.127	305	254	289	819	437
0790101358	Pradillo	0,0837	1.755,56	147	64	83	26	17	29	46	29
0790101359	Clara del Rey	0,1263	54.412,82	6.870	3.116	3.754	917	816	1.198	2.592	1.347
0790101360	Corazón de María	0,1384	33.504,86	4.636	2.126	2.510	595	665	737	1.875	764
0790101361	Zabaleta	0,2833	49.402,76	13.996	6.231	7.765	1.779	1.705	2.328	5.716	2.468
0790101362	Colonia el Pilar	0,0845	33.009,32	2.788	1.153	1.635	327	290	390	906	875
0790101363	Prosperidad	0,1025	38.476,55	3.944	1.706	2.238	545	470	572	1.583	774
0790101364	Auditorio	0,0919	11.789,42	1.083	473	610	127	162	171	420	203
0790101365	Mantuano	0,0966	48.155,85	4.652	2.010	2.642	554	565	736	1.806	991
0790101366	Morosal	0,0786	61.237,99	4.813	2.129	2.684	585	606	792	1.799	1.031
0790101367	Colegio Santamarca	0,0457	743,54	34	4	30	0	2	2	13	17
0790101368	Parque Berín	0,0560	0,00	0	0	0	0	0	0	0	0
0790101369	Plaza Cataluña	0,0859	31.755,27	2.728	1.229	1.499	356	378	417	990	587
0790101370	Colonia El Viso	0,4351	5.863,26	2.551	1.123	1.428	339	351	439	955	467
0790101371	Doctor Arce	0,1099	6.795,98	747	340	407	96	89	137	272	153
0790101372	Cruz del Rayo	0,1008	12.708,84	1.281	592	689	150	143	207	466	315
0790101373	Antonio Pérez	0,0564	32.351,32	1.824	820	1.004	252	180	297	664	431
0790101374	Edison	0,1315	5.024,86	661	274	387	52	88	117	239	165
0790101375	Barrio El Viso	0,1644	1.861,47	306	123	183	23	50	39	136	58
0790101376	Lagasca	0,1457	28.330,96	4.127	1.786	2.341	453	462	634	1.551	1.027
0790101377	Emilio Castelar	0,0525	57,17	3	1	2	0	0	1	2	0
0790101378	Castellana	0,1569	5.087,34	798	350	448	104	85	102	320	187
0790101379	Claudio Coello	0,2433	23.132,20	5.627	2.392	3.235	647	636	830	2.070	1.444
0790101380	Velázquez	0,1716	27.414,74	4.705	2.034	2.671	632	573	726	1.671	1.103
0790101381	Colegios El Pilar y Loreto	0,0378	1.112,58	42	18	24	0	0	1	18	23
0790101382	Plaza Salamanca	0,0997	8.011,31	799	376	423	100	106	123	318	152
0790101383	Núñez de Balboa	0,2131	30.928,71	6.591	2.806	3.785	800	755	1.100	2.387	1.549
0790101384	Diego de León	0,1950	38.079,02	7.424	3.264	4.160	819	891	1.159	2.757	1.798
0790101385	Lista	0,0364	6.916,62	252	44	208	10	12	17	42	171
0790101386	Conde Peñalver	0,2457	51.364,27	12.622	5.362	7.260	1.506	1.362	1.935	4.548	3.271
0790101387	Ortega y Gasset	0,2962	46.056,21	13.643	5.749	7.894	1.515	1.563	1.992	5.042	3.531
0790101388	Francisco Silvela	0,2203	40.640,81	8.955	3.884	5.071	1.025	1.067	1.385	3.363	2.115
0790101389	Parque Eva Duarte	0,0432	300,73	13	6	7	1	0	2	3	7
0790101390	Manuel Becerra	0,0313	52.410,97	1.638	732	906	167	199	242	602	428
0790101391	Plaza de Toros	0,1288	85,42	11	5	6	4	0	4	3	0
0790101392	Roma	0,0546	25.014,18	1.367	585	782	151	177	180	547	312
0790101393	Rafaela Bonilla	0,0243	15.458,82	375	140	235	48	48	47	124	108
0790101394	Martínez Izquierdo	0,0631	29.843,17	1.882	821	1.061	197	207	258	655	565
0790101395	Avenida de los Toreros	0,0356	21.583,54	769	360	409	87	59	137	298	188
0790101396	Guindalera	0,1761	28.887,16	5.087	2.121	2.966	580	532	865	1.970	1.140
0790101397	Cartagena	0,0684	22.741,57	1.555	660	895	229	193	238	651	244
0790101398	Parral, El	0,0519	27.638,58	1.434	636	798	189	165	236	522	322
0790101399	Apóstol Santiago	0,1553	618,35	96	49	47	11	8	25	36	16
0790101400	Parque de las Avenidas	0,3769	39.395,21	14.849	7.002	7.847	1.628	1.971	3.036	5.171	3.043
0790101401	Parque Breogán	0,0886	0,00	0	0	0	0	0	0	0	0
0790101402	Avenida Donostiarra	0,1468	63.107,85	9.266	4.110	5.156	1.173	997	1.508	3.448	2.140
0790101403	Bomba, La	0,0597	4.436,56	265	116	149	62	17	39	119	28
0790101404	Mezquita	0,0663	0,00	0	0	0	0	0	0	0	0



4001.-Superficie, densidad y población clasificada por sexo y grupos de edad, según municipios, entidades, núcleos, sectores urbanos, distritos, secciones, código postal, zonas sanitarias, zonas de servicios sociales y zonas de transporte

MUNICIPIOS ENTIDADES NÚCLEOS SECTORES URBANOS	SUPERFICIE (Km2)	DENSIDAD (hab/km2)	SEXO			GRUPOS DE EDAD					
			Total	Hombres	Mujeres	< 16	16-24	25-34	35-64	> 64	
0790101405	Avenida de América	0,2003	0,00	0	0	0	0	0	0	0	0
0790101406	Marqués de Portugalete	0,1179	34.860,35	4.110	1.973	2.137	774	711	544	1.795	286
0790101407	Barrio Blanco	0,1159	21.230,89	2.461	1.141	1.320	421	426	294	1.127	193
0790101408	Barrio de la Concepción	0,4176	42.225,53	17.633	7.975	9.658	2.157	2.029	3.014	6.460	3.973
0790101409	Parque de Calero	0,0875	0,00	0	0	0	0	0	0	0	0
0790101410	Puente de Ventas	0,0785	13.754,28	1.080	492	588	126	112	183	414	245
0790101411	Colonia Quintana	0,0693	39.543,38	2.740	1.235	1.505	332	282	478	969	679
0790101412	Nuestra Señora del Carmen	0,1680	43.439,18	7.297	3.218	4.079	778	661	1.194	2.393	2.271
0790101413	Deportivo la Concepción	0,0634	599,40	38	3	35	0	2	1	23	12
0790101414	Quintana	0,2398	42.154,68	10.110	4.601	5.509	1.230	1.206	1.601	3.780	2.293
0790101415	Misterios	0,0608	20.616,18	1.254	577	677	175	153	207	456	263
0790101416	San Vicente	0,1629	32.667,50	5.320	2.482	2.838	664	730	905	2.006	1.015
0790101417	Fernández Caro	0,1606	7.832,78	1.258	614	644	157	188	225	495	193
0790101418	Coveros, Los	0,1513	7.435,17	1.125	523	602	193	205	136	482	109
0790101419	Salvador, El	0,0394	17.659,60	696	299	397	55	71	156	251	163
0790101420	Josefa Valcárcel	0,2513	15,92	4	1	3	0	2	0	2	0
0790101421	Hospital del Aire	0,1360	1.529,37	208	98	110	33	25	38	85	27
0790101422	Pérez Cidón	0,0857	10.404,64	892	428	464	178	133	126	377	78
0790101423	María Lombillo	0,0694	3.804,31	264	120	144	53	59	32	105	15
0790101424	López de Aranda	0,0234	51.287,54	1.199	585	614	142	196	196	509	156
0790101425	Sánchez Díaz	0,0374	4.381,51	164	63	101	19	35	31	61	18
0790101426	Protasio Gómez	0,0357	12.567,17	449	242	207	53	85	85	184	42
0790101427	Arévalo Lara	0,0796	6.700,02	533	235	298	81	83	81	221	67
0790101428	Arzobispo Cos	0,0547	26.722,03	1.461	676	785	174	190	258	553	286
0790101429	Quinta los Molinos	0,7342	1.923,16	1.412	669	743	263	185	215	543	206
0790101430	Marqués de Suances	0,1422	12.569,69	1.788	870	918	223	232	332	667	334
0790101431	Torre Arias	0,3909	48,61	19	10	9	4	3	4	4	4
0790101432	Plovera, La	0,1609	12.181,40	1.960	958	1.002	347	441	274	801	97
0790101433	Cerámica San Antonio	0,2472	4,05	1	0	1	0	0	0	0	1
0790101434	Conde de las Posadas	0,1024	1.787,07	183	80	103	29	31	18	82	23
0790101435	Palomas	0,3080	2.567,93	791	402	389	121	205	108	313	44
0790101436	Colonia Alfonso XIII	0,2484	6.151,54	1.528	715	813	235	264	243	610	176
0790101437	Eurípides	0,0384	15.100,23	580	282	298	92	65	75	224	124
0790101438	Canillejas	0,3400	39.559,02	13.449	6.474	6.975	2.013	1.959	2.084	5.311	2.082
0790101439	Colonia Guadalupe	0,2149	7.054,21	1.516	737	779	221	273	166	674	182
0790101440	Parque Canillejas	0,0689	0,00	0	0	0	0	0	0	0	0
0790101441	Metro Canillejas	0,6033	0,00	0	0	0	0	0	0	0	0
0790101442	Virgen del Camino	0,0530	56,58	3	3	0	0	1	1	1	0
0790101443	Lucano	0,3359	41.811,82	14.043	6.912	7.131	2.233	2.426	2.330	5.418	1.636
0790101444	Cuarteles Automovilismo	0,1580	3.975,89	628	321	307	209	60	143	207	9
0790101445	Industrial Julián Camarillo	1,5088	617,07	931	439	492	95	157	135	362	182
0790101446	Nuestra Señora de Covadonga	0,0633	36.304,46	2.298	1.032	1.266	260	288	390	865	495
0790101447	Cruz de los Caídos	0,2167	39.260,48	8.507	3.994	4.513	1.085	975	1.580	3.188	1.679
0790101448	Braullo Gutiérrez	0,0538	483,03	26	19	7	0	0	1	18	7
0790101449	García Noblejas	0,5407	34.284,93	18.538	8.743	9.795	2.132	2.533	3.070	6.889	3.914
0790101450	Barrio Bilbao	0,2960	38.007,31	11.251	5.386	5.865	1.619	1.814	1.783	4.484	1.551
0790101451	Villaespesa-Ascao	0,1729	3.366,91	582	285	297	136	63	153	218	12
0790101452	Pueblo Nuevo	0,3211	43.818,51	14.071	6.541	7.530	1.806	1.736	2.334	5.502	2.693
0790101453	Hermanos Gómez	0,1174	51.824,02	6.083	2.808	3.275	692	764	1.020	2.345	1.262
0790101454	Alcalá Benidorm	0,0870	34.402,69	2.993	1.348	1.645	333	351	504	1.147	658
0790101455	Bami	0,0390	41.256,96	1.607	704	903	173	154	243	550	487
0790101456	Pedrezuela	0,1641	30.875,44	5.067	2.373	2.694	747	628	884	1.997	811
0790101457	Colonia la Elipa	0,4452	43.819,77	19.509	9.069	10.440	2.190	2.511	3.435	7.461	3.912
0790101458	Barrio de la Elipa	0,3457	41.353,54	14.296	6.679	7.617	1.599	1.645	2.721	5.200	3.131
0790101459	Parque Fuente del Berro	0,1044	0,00	0	0	0	0	0	0	0	0
0790101460	Torrespaña	0,0512	0,00	0	0	0	0	0	0	0	0
0790101461	Colonia Iturbe	0,1941	19.833,66	3.849	1.723	2.126	492	491	626	1.488	752
0790101462	Sancho Dávila	0,0299	48.998,29	1.465	650	815	156	184	251	558	316
0790101463	Isabel II	0,0409	31.315,70	1.281	611	670	173	284	152	566	106
0790101464	Fuente del Berro	0,2907	49.915,54	14.509	6.304	8.205	1.788	1.676	2.213	5.452	3.380
0790101465	Palacio de los Deportes	0,1522	45.141,58	6.871	2.901	3.970	702	789	1.062	2.461	1.857
0790101466	O'Donnell	0,2284	1.133,98	259	97	162	15	18	25	57	144
0790101467	Felipe II	0,1953	41.354,13	8.077	3.418	4.659	926	862	1.180	2.990	2.119
0790101468	Príncipe de Vergara	0,0483	34.463,50	1.666	717	949	222	191	248	602	403
0790101469	Escuelas Aguirre	0,1484	22.377,91	3.322	1.443	1.879	410	397	545	1.227	743
0790101470	Serrano	0,1602	16.485,23	2.641	1.113	1.528	280	286	413	966	696
0790101471	Parque del Retiro	1,2436	0,00	0	0	0	0	0	0	0	0
0790101472	Ibiza	0,3733	61.104,88	22.811	9.938	12.873	2.663	2.566	3.302	8.274	6.006
0790101473	Sainz de Baranda	0,1192	25.327,71	3.020	1.372	1.648	372	458	410	1.239	541
0790101474	Residencial Parque de Roma	0,1630	34.967,05	5.699	2.834	2.865	1.061	1.221	540	2.542	335

4001.-Superficie, densidad y población clasificada por sexo y grupos de edad, según municipios, entidades, núcleos, sectores urbanos, distritos, secciones, código postal, zonas sanitarias, zonas de servicios sociales y zonas de transporte

MUNICIPOS ENTIDADES NÚCLEOS SECTORES URBANOS	SUPERFICIE (Km ²)	DENSIDAD (hab/km ²)	SEXO			GRUPOS DE EDAD					
			Total	Hombres	Mujeres	< 16	16-24	25-34	35-64	> 64	
0790101475	Parque la Elipa	0,1642	30,45	5	3	2	1	0	2	2	0
0790101476	Cementerio de la Almudena	1,5233	1,97	3	2	1	0	0	0	0	3
0790101477	Deportivo del Este	0,0595	0,00	0	0	0	0	0	0	0	0
0790101478	Unidad Residencial Cooperativa	0,0736	31.588,82	2.325	1.139	1.186	296	492	309	996	232
0790101479	Canal Isabel II García Noblejas	0,0811	0,00	0	0	0	0	0	0	0	0
0790101480	Esperanto	0,1067	32.966,00	3.518	1.752	1.766	636	577	522	1.528	255
0790101481	Gandhi	0,0903	7.474,26	675	322	353	130	112	181	200	52
0790101482	Barrio de San Blas	0,3494	47.053,84	16.440	7.627	8.813	2.070	1.668	2.850	5.355	4.497
0790101483	Belén	0,0326	29.030,87	946	451	495	128	69	153	296	300
0790101484	Simancas	0,0808	4.654,39	376	169	207	46	66	54	136	74
0790101485	Parque del Paraíso	0,2079	0,00	0	0	0	0	0	0	0	0
0790101486	Gran San Blas I	0,4120	40.892,76	16.847	7.970	8.877	2.167	2.106	3.092	5.733	3.749
0790101487	Antonio Machado	0,1615	2.322,51	375	175	200	48	64	77	124	62
0790101488	Módulos, Los	0,1022	7.182,14	734	352	382	316	191	89	113	25
0790101489	Gran San Blas II	0,3287	40.112,32	13.185	6.322	6.863	1.761	1.696	2.431	4.493	2.804
0790101490	Arcos	0,3113	1.525,84	475	223	252	62	60	87	159	107
0790101491	Gran San Blas III	0,2770	39.437,11	10.924	5.194	5.730	1.286	1.099	2.020	3.644	2.875
0790101492	Canódromo Canillejas	0,1314	7.366,48	968	480	488	148	152	261	322	85
0790101493	Musas, Las	0,4042	25.601,00	10.348	5.111	5.237	2.031	1.778	1.449	4.414	676
0790101494	Formación Profesional Osuna	0,1426	35,05	5	3	2	0	2	1	2	0
0790101495	Camping Osuna	0,0365	82,09	3	1	2	1	1	1	0	0
0790101496	Parque El Capricho	0,1817	22,02	4	1	3	2	0	2	0	0
0790101497	Deportivo Club Osuna	0,0951	0,00	0	0	0	0	0	0	0	0
0790101498	Motocine	0,1068	1.366,96	146	75	71	35	10	57	42	2
0790101499	Alameda de Osuna	0,3374	29.161,95	9.840	4.763	5.077	1.501	2.171	1.304	4.194	670
0790101500	Avenida Hispanidad	0,1578	0,00	0	0	0	0	0	0	0	0
0790101501	Barrio Aeropuerto	0,2666	5.805,62	1.548	788	760	264	215	288	560	221
0790101502	Colonia Fin de Semana	0,3898	279,65	109	57	52	36	19	15	37	2
0790101503	Prado de Rejas	1,0940	152,65	167	73	94	22	35	38	57	15
0790101504	Depuradora de Rejas	0,1418	63,46	9	5	4	5	1	0	3	0
0790101505	Moreras, Las	0,1100	0,00	0	0	0	0	0	0	0	0
0790101506	Campo Pegaso	0,2157	509,93	110	55	55	22	11	21	38	18
0790101507	Ciudad Pegaso I	0,1805	19.466,92	3.513	1.710	1.803	332	327	597	1.159	1.098
0790101508	Ciudad Pegaso II	0,0557	8.906,29	496	237	259	87	63	61	188	97
0790101509	Glorieta Eisenhower	0,0337	0,00	0	0	0	0	0	0	0	0
0790101510	Mercedes, Las	0,7297	867,44	633	313	320	151	77	98	274	33
0790101511	Colonia Llorente	0,8428	940,94	793	408	385	109	119	143	279	143
0790101512	Pegaso	1,1160	12,55	14	6	8	1	2	3	6	2
0790101513	Puente San Fernando	0,2280	0,00	0	0	0	0	0	0	0	0
0790101514	Colonia el Greco	0,3779	30.792,32	11.635	5.506	6.129	1.287	1.594	2.218	4.462	2.074
0790101515	Colonia Arroyo Meaques	0,1241	3.601,01	447	205	242	68	91	65	181	42
0790101516	Gran Capitán	0,1064	13.246,96	1.409	669	740	181	239	241	492	256
0790101517	Colonia del Cruce	0,0859	8.345,36	717	353	364	64	75	161	251	166
0790101518	Militar Campamento I	0,5362	138,00	74	40	34	9	9	25	16	15
0790101519	Deportivo Militar La Dehesa	0,5584	0,00	0	0	0	0	0	0	0	0
0790101520	Colonia Militar La Dehesa	0,1934	28.489,75	5.511	2.803	2.708	1.182	1.141	727	2.272	189
0790101521	Colonia Militar Cuatro Vientos	0,0585	4.547,55	266	127	139	50	50	32	111	23
0790101522	Cuatro Vientos	0,0761	3.484,50	265	131	134	41	12	32	61	119
0790101523	Cuartel Artillería	0,0716	0,00	0	0	0	0	0	0	0	0
0790101524	Colonia Parque Europa	0,1737	33.754,25	5.862	2.804	3.058	681	1.041	1.092	2.300	748
0790101525	Militar Campamento II	0,5264	77,88	41	23	18	5	7	9	16	4
0790101526	Colonia Campamento	0,0620	4.675,68	290	150	140	51	58	50	117	14
0790101527	Deportivo Latina	0,1849	594,87	110	53	57	6	22	19	46	17
0790101528	San Ignacio de Loyola	1,0163	35.363,33	35.940	17.414	18.526	4.327	6.356	6.313	14.373	4.571
0790101529	Zoo - Parque de Atracciones	0,7855	0,00	0	0	0	0	0	0	0	0
0790101530	Feria del Campo	0,8787	0,00	0	0	0	0	0	0	0	0
0790101531	Batán, El	0,4006	27.544,12	11.035	5.229	5.806	1.062	1.200	2.065	3.887	2.821
0790101532	Surbatán	0,2565	26.584,76	6.820	3.270	3.550	1.040	1.062	1.028	2.761	929
0790101533	Colonia Lucero	0,0293	25.086,06	736	363	373	105	71	133	211	216
0790101534	Castañeda	0,2182	34.514,37	7.531	3.605	3.926	958	1.069	1.374	2.791	1.339
0790101535	Cerro de Mica	0,5465	651,47	356	181	175	103	78	64	93	18
0790101536	Cañorroto	0,1803	30.607,83	5.520	2.638	2.882	716	771	979	1.936	1.118
0790101537	Polígono los Carmenes	0,1540	22.256,14	3.427	1.627	1.800	406	375	604	1.083	959
0790101538	Ariza	0,7120	2.658,83	1.893	968	925	543	310	408	489	143
0790101539	Josefa Alonso	0,0559	26.945,36	1.507	732	775	243	316	272	573	103
0790101540	Olivar	0,1446	46.827,67	6.771	3.168	3.603	829	903	1.238	2.471	1.330
0790101541	Patriarca Eljo Garay	0,2221	42.261,07	9.385	4.347	5.038	986	1.033	1.598	3.209	2.559
0790101542	Clemente Fernández	0,0403	12.603,90	508	234	274	78	58	71	190	111
0790101543	Mariano Lanuza	0,0521	36.806,17	1.919	897	1.022	253	267	322	711	366
0790101544	Franciscanas, Las	0,0471	22.821,84	1.075	535	540	127	132	193	419	204



4001.-Superficie, densidad y población clasificada por sexo y grupos de edad, según municipios, entidades, núcleos, sectores urbanos, distritos, código postal, zonas sanitarias, zonas de servicios sociales y zonas de transporte

MUNICIPOS ENTIDADES NÚCLEOS SECTORES URBANOS	SUPERFICIE	DENSIDAD	SEXO			GRUPOS DE EDAD					
	(Km2)	(hab/km2)	Total	Hombres	Mujeres	< 16	16-24	25-34	35-64	> 64	
0790101545	Cerro Bermejo	0,0348	32.472,20	1.130	507	623	130	94	181	376	349
0790101546	Solana de Luche	0,1593	33.837,23	5.390	2.556	2.834	715	609	993	1.912	1.161
0790101547	Parque los Pinos	0,1556	649,16	101	50	51	9	10	18	35	29
0790101548	Juan Tornero	0,1536	41.051,29	6.304	2.955	3.349	852	846	940	2.302	1.364
0790101549	Puerta del Angel	0,2660	39.476,75	10.499	4.754	5.745	1.199	1.156	1.818	3.570	2.756
0790101550	Paseo de Extremadura	0,1591	17.212,13	2.739	1.259	1.480	311	309	392	992	735
0790101551	Virgen del Puerto	0,1216	32,89	4	2	2	0	2	0	2	0
0790101552	Cuesta Segovia	0,0674	38.068,24	2.565	1.157	1.408	332	315	409	1.051	458
0790101553	Puente Segovia	0,0876	75.253,22	6.590	3.128	3.462	912	913	1.120	2.370	1.275
0790101554	Pontón de San Isidro	0,0807	20.369,22	1.644	738	906	192	167	276	569	440
0790101555	Renfe Imperial	0,1571	2.851,12	448	229	219	98	23	142	166	19
0790101556	Ronda Segovia	0,1700	22.054,37	3.749	1.722	2.027	467	443	556	1.456	827
0790101557	San Francisco el Grande	0,1231	12.641,88	1.556	673	883	191	131	318	505	411
0790101558	Parque las Vistillas	0,0248	0,00	0	0	0	0	0	0	0	0
0790101559	Recinto Antiguo	0,2864	26.598,98	7.618	3.424	4.194	702	717	1.287	2.973	1.939
0790101560	Centro	1,6661	35.158,98	58.577	26.204	32.373	6.174	5.919	10.256	21.431	14.797
0790101561	Museo del Prado	0,1911	4.878,15	932	426	506	98	116	137	349	232
0790101562	Alberto Bosch	0,0564	21.202,60	1.195	542	653	154	129	161	513	238
0790101563	Botánico	0,0966	1.614,26	156	63	93	25	25	15	63	28
0790101564	Atocha	0,0991	10.771,67	1.068	463	605	97	90	176	369	336
0790101565	Fábrica de Tabacos	0,0522	5.884,95	307	126	181	62	21	34	132	58
0790101566	Puerta de Toledo	0,0432	1.273,41	55	28	27	5	6	16	22	6
0790101567	Fábrica de Gas	0,1467	14.764,42	2.166	1.003	1.163	413	271	288	909	285
0790101568	Toledo	0,1154	44.834,81	5.176	2.341	2.835	803	674	697	2.106	896
0790101569	Pirámides	0,0858	18.551,56	1.591	774	817	338	217	239	695	102
0790101570	Pontones	0,0883	3.318,68	293	125	168	27	27	54	94	91
0790101571	Estadio Calderón	0,1314	4.550,64	598	308	290	72	75	76	225	150
0790101572	Ribera del Manzanares	0,1823	39.812,13	7.256	3.334	3.922	813	847	1.243	2.564	1.789
0790101573	Cementerio San Isidro	0,3076	9,75	3	2	1	2	0	0	1	0
0790101574	Parque San Isidro	0,2357	0,00	0	0	0	0	0	0	0	0
0790101575	Cementerio Santa María	0,0494	20,23	1	1	0	0	0	1	0	0
0790101576	San Isidro	0,1236	17.590,85	2.174	1.075	1.099	487	369	360	702	256
0790101577	Urgel	0,0729	32.257,62	2.350	1.083	1.267	332	257	458	751	552
0790101578	Poblado General Ricardos	0,1051	23.536,35	2.474	1.108	1.366	342	324	375	809	624
0790101579	Tercio de Terol	0,2771	31.813,67	8.817	4.158	4.659	1.155	1.265	1.437	3.203	1.757
0790101580	Canódromo Madrileño	0,0618	17.825,92	1.101	547	554	128	156	209	450	158
0790101581	Vía Carpetana	0,0358	44.803,67	1.602	760	842	178	264	304	593	263
0790101582	Colonia los Carmenes	0,0685	26.799,01	1.836	858	978	209	192	316	676	443
0790101583	Parque Cerro Almodóvar	0,1802	0,00	0	0	0	0	0	0	0	0
0790101584	Aluche Oeste	0,8516	36.898,61	31.424	14.978	16.446	3.371	5.604	5.375	12.780	4.294
0790101585	Parque Aluche	0,1859	0,00	0	0	0	0	0	0	0	0
0790101586	Aluche Este	0,9758	43.490,11	42.438	20.593	21.845	5.324	8.239	6.386	17.630	4.859
0790101587	Hospital Gómez Ulla	0,2993	821,84	246	54	192	21	14	13	56	142
0790101588	Carpetana	0,0578	59.690,39	3.451	1.626	1.825	394	469	706	1.292	590
0790101589	Valvanera	0,1960	41.630,95	8.159	3.914	4.245	1.063	1.255	1.341	3.274	1.226
0790101590	Toboso	0,0542	33.617,01	1.821	858	963	281	275	338	663	264
0790101591	Industrial Vistalegre	0,2087	8.864,23	1.850	890	960	247	226	320	736	321
0790101592	Opañel	0,2142	30.954,78	6.632	3.059	3.573	803	750	1.158	2.270	1.651
0790101593	Marquesa de Argüeso	0,1575	37.071,84	5.839	2.771	3.068	706	657	1.065	2.088	1.323
0790101594	Experimentales	0,0623	44.863,98	2.797	1.297	1.500	351	360	539	1.046	501
0790101595	Plaza Elíptica	0,0915	6.593,69	603	290	313	100	77	136	217	73
0790101596	Salaberry	0,1674	19.742,82	3.304	1.553	1.751	493	472	520	1.250	569
0790101597	Radio	0,0740	37.888,62	2.803	1.276	1.527	460	327	435	999	582
0790101598	Marqués de Vadillo	0,1866	54.974,14	10.259	4.723	5.536	1.221	1.317	1.564	3.910	2.247
0790101599	Cementerio San Lorenzo	0,0402	0,00	0	0	0	0	0	0	0	0
0790101600	Deportivo San Miguel	0,1116	2.886,26	322	160	162	55	56	56	102	53
0790101601	Baleares	0,0656	13.686,94	898	425	473	111	107	167	309	204
0790101602	Cornillas	0,1874	35.523,30	6.656	3.097	3.559	798	750	1.193	2.365	1.550
0790101603	Marqués de Jura Real	0,1470	37.444,83	5.506	2.503	3.003	699	651	984	1.916	1.256
0790101604	Puente de Praga	0,1171	68.722,77	8.044	3.769	4.275	1.074	1.322	1.133	3.363	1.152
0790101605	Parque Arganzuela	0,1070	0,00	0	0	0	0	0	0	0	0
0790101606	Injurias, Las	0,0676	37.018,41	2.502	1.175	1.327	318	397	406	992	389
0790101607	Acacias	0,1303	5.050,97	658	300	358	127	46	190	258	37
0790101608	Casablanca	0,1034	45.580,66	4.715	2.296	2.419	1.198	576	507	2.192	242
0790101609	Renfe Peñuelas	0,0919	11.294,89	1.038	515	523	235	107	226	424	46
0790101610	Embajadores	0,2849	60.089,50	17.121	7.738	9.383	2.232	2.054	2.544	6.793	3.498
0790101611	Fray Luis de León	0,0558	8.653,90	483	223	260	76	37	86	189	95
0790101612	Ronda de Atocha	0,2079	38.277,49	7.959	3.545	4.414	853	950	1.215	2.955	1.986
0790101613	Palos de la Frontera	0,0778	51.368,06	3.997	1.719	2.278	475	411	591	1.544	976
0790101614	Rafael de Riego	0,0902	52.328,22	4.721	2.003	2.718	470	515	769	1.643	1.324

4001.-Superficie, densidad y población clasificada por sexo y grupos de edad, según municipios, entidades, núcleos, sectores urbanos, distritos, secciones, código postal, zonas sanitarias, zonas de servicios sociales y zonas de transporte

MUNICIPIOS ENTIDADES NÚCLEOS SECTORES URBANOS	SUPERFICIE (Km ²)	DENSIDAD (hab./km ²)	SEXO			GRUPOS DE EDAD					
			Total	Hombres	Mujeres	< 16	16-24	25-34	35-64	> 64	
0790101615	Ferrocarril	0,0478	58.214,45	2.783	1.263	1.520	360	275	446	1.018	684
0790101616	Estación Sur	0,0470	24.588,94	1.156	500	656	127	114	239	407	269
0790101617	Ancora	0,0756	59.032,88	4.462	1.907	2.555	518	461	719	1.644	1.120
0790101618	Renfe Delicias	0,2117	1.856,21	393	188	205	105	34	79	154	21
0790101619	Industrial Plomo	0,3453	2.852,71	985	471	514	156	190	138	420	81
0790101620	Legazpi	0,0466	57.558,90	2.680	1.240	1.440	358	322	456	1.040	504
0790101621	Delicias	0,0989	46.098,32	4.560	2.045	2.515	560	576	619	1.746	1.059
0790101622	Santa María de la Cabeza	0,3052	64.343,64	19.638	8.775	10.863	2.398	2.426	3.008	7.455	4.351
0790101623	Pico del Pañuelo	0,2198	54.080,00	11.885	5.267	6.618	1.285	1.384	2.039	4.306	2.871
0790101624	Matadero	0,1946	0,00	0	0	0	0	0	0	0	0
0790101625	Mercado Legazpi	0,2421	1.334,31	323	159	164	30	26	74	132	61
0790101626	Puente de Andalucía	0,1514	38.574,84	5.840	2.723	3.117	823	765	942	2.170	1.140
0790101627	San Zacarías	0,0921	21.476,06	1.977	920	1.057	340	327	275	852	183
0790101628	Deportivo Moscardó	0,1092	4.799,33	524	250	274	121	75	63	198	67
0790101629	Colonia Moscardó	0,1288	23.948,70	3.085	1.405	1.680	399	316	488	1.003	879
0790101630	Colegio Moscardó	0,0599	6.823,72	409	179	230	44	39	60	130	136
0790101631	Zofio	0,2488	31.933,62	7.944	3.609	4.335	885	881	1.233	2.686	2.259
0790101632	Oporto	0,1823	38.809,18	7.076	3.343	3.733	844	1.122	1.188	2.720	1.202
0790101633	Puerta Bonita	0,0711	52.254,23	3.717	1.744	1.973	392	478	621	1.377	849
0790101634	Plaza Toros Vista Alegre	0,0838	29.716,09	2.490	1.172	1.318	309	369	420	957	435
0790101635	Vista Alegre	0,5060	42.543,18	21.528	9.947	11.581	2.447	2.769	3.805	7.986	4.521
0790101636	Polideportivo la Mina	0,0639	328,72	21	5	16	2	0	3	8	8
0790101637	Parterre	0,0585	1.110,88	65	1	64	0	2	0	22	41
0790101638	Eugenia de Montijo	0,3646	40.675,00	14.831	7.164	7.667	2.320	2.761	2.091	6.093	1.566
0790101639	Cementerio Parroquial Carabanchel	0,1692	171,40	29	18	11	4	6	3	11	5
0790101640	Prisión de Carabanchel	0,1679	0,00	0	0	0	0	0	0	0	0
0790101641	Cruces, Las	0,2152	106,87	23	5	18	0	1	1	6	15
0790101642	Metro Suburbano	0,1215	0,00	0	0	0	0	0	0	0	0
0790101643	Avenida de los Poblados	0,3601	4.762,42	1.715	850	865	334	152	704	479	46
0790101644	Romero Basar	0,1696	18.831,54	3.193	1.539	1.654	648	602	419	1.223	301
0790101645	Águilas	0,4686	29.451,24	13.801	6.763	7.038	1.805	2.488	2.282	5.488	1.738
0790101646	Parque las Cruces	0,4741	21,09	10	6	4	1	2	1	4	2
0790101647	Plaza Parterre	0,1564	4.475,62	700	332	368	124	97	112	288	79
0790101648	Torres Garrido	0,2086	40.079,77	8.361	4.076	4.285	1.016	1.272	1.610	3.168	1.295
0790101649	Colonia la Prensa	0,0686	11.273,32	773	372	401	103	115	110	294	151
0790101650	Colegio Santa Rita	0,0902	3.104,42	280	143	137	41	45	43	118	33
0790101651	Carabanchel Bajo	0,1018	20.117,09	2.048	974	1.074	318	326	329	746	329
0790101652	María Odiaga	0,0672	30.869,35	2.073	984	1.089	295	283	405	752	338
0790101653	Padre Amigo	0,0518	2.855,60	148	68	80	19	10	31	44	44
0790101654	Pan Bendito	0,0664	2.093,59	139	62	77	19	28	29	45	18
0790101655	Finca Vista Alegre	0,4689	1.209,10	567	216	351	5	19	12	31	500
0790101656	San José Obrero	0,3908	46.159,12	18.037	8.455	9.582	2.320	2.348	3.316	6.614	3.439
0790101657	Abrantes	0,5531	37.339,26	20.651	9.793	10.858	2.967	3.023	3.272	7.221	4.168
0790101658	Vía Lusitana	0,3095	0,00	0	0	0	0	0	0	0	0
0790101659	Parque Sur	0,3845	10,40	4	3	1	0	2	0	2	0
0790101660	Cerro Blanco	0,1480	8.737,61	1.293	644	649	317	67	546	339	24
0790101661	Ricardo Beltrán y Rozpide	0,0444	40.297,33	1.789	835	954	248	239	238	590	474
0790101662	Parque Olof Palme	0,1178	874,48	103	58	45	9	9	21	33	31
0790101663	Rafaela Ybarra	0,1300	41.712,19	5.421	2.568	2.853	694	794	933	2.071	929
0790101664	Parque de la Paloma	0,0517	53.292,32	2.755	1.301	1.454	318	519	430	1.084	404
0790101665	Deportivo Orcasitas	0,2145	0,00	0	0	0	0	0	0	0	0
0790101666	Parque Pradolongo	0,2367	16,90	4	3	1	0	2	0	2	0
0790101667	Arroyo Pradolongo	0,5132	56,51	29	17	12	5	11	4	8	1
0790101668	Comisa, La	0,1758	42.687,54	7.504	3.670	3.834	1.260	1.199	1.177	2.813	1.055
0790101669	Usera	0,5534	37.669,40	20.847	9.809	11.038	2.598	2.613	3.695	7.550	4.391
0790101670	Porta Coeli	0,0804	29.755,46	2.391	1.117	1.274	290	315	418	832	536
0790101671	Colonia los Almendrales	0,1503	31.131,07	4.679	2.198	2.481	459	498	868	1.544	1.310
0790101672	Hospital Doce de Octubre	0,4563	24,11	11	3	8	3	3	1	2	2
0790101673	Industrial Avenida de Córdoba	0,3100	1.761,40	546	254	292	131	52	137	159	67
0790101674	Carolinas	0,0677	4.594,27	311	145	166	107	27	86	53	38
0790101675	China, La	0,2328	5.875,51	1.368	665	703	382	109	303	539	35
0790101676	San Mario	0,0906	430,40	39	20	19	15	9	9	5	1
0790101677	Colonia Andalucía	0,1562	44.866,34	7.007	3.467	3.540	1.025	1.190	1.240	2.695	857
0790101678	Deportivo San Fermín	0,2509	179,35	45	20	25	24	5	7	6	3
0790101679	Hospital del Niño Jesús	0,0597	5.776,38	345	158	187	73	42	45	131	54
0790101680	Doctor Laguna	0,0963	43.158,22	4.157	1.886	2.271	736	566	540	1.627	688
0790101681	Pío Baroja	0,0658	5.460,08	359	171	188	74	80	37	154	14
0790101682	Niño Jesús	0,0581	16.684,44	970	469	501	162	114	133	330	231
0790101683	Avenida Nazaret	0,1219	19.246,07	2.346	1.176	1.170	309	470	386	907	274
0790101684	Canoe	0,2359	38.785,98	9.150	4.349	4.801	1.128	1.666	1.360	3.471	1.525

4001.-Superficie, densidad y población clasificada por sexo y grupos de edad, según municipios, entidades, núcleos, sectores urbanos, distritos, secciones, código postal, zonas sanitarias, zonas de servicios sociales y zonas de transporte

MUNICIPOS ENTIDADES NÚCLEOS SECTORES URBANOS	SUPERFICIE (Km ²)	DENSIDAD (hab/km ²)	SEXO			GRUPOS DE EDAD					
			Total	Hombres	Mujeres	< 16	16-24	25-34	35-64	> 64	
0790101685	Piscina Olímpica	0,0662	0,00	0	0	0	0	0	0	0	0
0790101686	Parque Roma	0,1065	0,00	0	0	0	0	0	0	0	0
0790101687	Puente de la Estrella	0,0985	11.857,87	1.168	540	628	280	155	187	409	137
0790101688	Barrio Píllilas	0,1917	26.853,65	5.149	2.521	2.628	1.385	842	809	1.762	351
0790101689	Deportivo la Elipa	0,2265	30,90	7	5	2	0	2	1	4	0
0790101690	Arroyo Píllilas	0,1314	38,06	5	4	1	0	2	1	2	0
0790101691	Doctor Tapia	0,2225	49.168,98	10.940	5.261	5.679	1.358	1.776	1.765	4.513	1.528
0790101692	Parque Moratalaz	0,0964	2.157,05	208	101	107	15	47	38	93	15
0790101693	Martala	0,2142	42.414,31	9.084	4.537	4.547	2.425	1.072	1.698	3.439	450
0790101694	Moratalaz	1,1733	34.605,44	40.601	19.389	21.212	4.408	6.216	7.513	15.953	6.511
0790101695	Pavones	0,2504	23.731,45	5.942	2.851	3.091	1.100	931	827	2.446	638
0790101696	Deportivo Moratalaz	0,2085	91,15	19	1	18	0	0	2	16	1
0790101697	Arroyo Fontarrón	0,2057	16.099,54	3.311	1.614	1.697	407	538	521	1.228	617
0790101698	Tacona	0,0438	228,28	10	3	7	1	2	3	2	2
0790101699	Fontarrón	0,6659	30.468,68	20.288	9.699	10.589	2.215	2.837	3.907	7.420	3.909
0790101700	Media Lengua	0,1826	34.307,71	6.265	3.001	3.264	881	934	1.038	2.405	1.007
0790101701	Hogar del Ferroviario	0,0444	5.447,38	242	109	133	18	30	36	92	66
0790101702	Estrella, La	0,2093	45.185,70	9.458	4.468	4.990	1.345	1.557	1.397	3.729	1.430
0790101703	Conde de Casal	0,0389	62.854,94	2.446	1.152	1.294	391	343	318	946	448
0790101704	Colonia del Retro	0,0731	7.935,75	580	259	321	91	79	89	214	107
0790101705	Reyes Magos	0,1162	32.612,91	3.789	1.778	2.011	505	585	675	1.443	581
0790101706	Mariano de Cavia	0,0444	69.120,06	3.069	1.486	1.583	215	508	742	1.002	602
0790101707	Observatorio	0,1334	4.760,69	635	287	348	69	63	91	233	179
0790101708	Reina Cristina	0,0703	18.296,58	1.287	590	697	154	159	200	449	325
0790101709	Panteón	0,0503	615,86	31	26	5	2	2	2	19	6
0790101710	Gutenberg	0,0759	55.712,91	4.229	1.849	2.380	467	496	710	1.508	1.048
0790101711	Menéndez Pelayo	0,3808	61.031,14	23.242	10.242	13.000	2.788	2.930	3.619	8.767	5.138
0790101712	Valderribas	0,3458	25.198,59	8.714	4.041	4.673	1.481	1.355	1.091	3.575	1.212
0790101713	Cafeto	0,0676	51.339,29	3.473	1.545	1.928	463	522	434	1.440	614
0790101714	Puente de los Tres Ojos	0,0894	3.132,41	280	137	143	53	38	54	70	65
0790101715	Ciudad de Barcelona	0,1320	4.456,23	588	263	325	57	99	86	220	126
0790101716	Maestranza	0,1000	71.752,73	7.178	3.401	3.777	1.452	953	1.100	3.030	643
0790101717	Renfe Atocha	0,4137	4,83	2	1	1	0	0	0	2	0
0790101718	Méndez Alvaro	0,8174	2.583,75	2.112	952	1.160	265	237	399	730	481
0790101719	Parque Tierno Galván	0,4629	0,00	0	0	0	0	0	0	0	0
0790101720	Nueva Estación Sur	0,2329	0,00	0	0	0	0	0	0	0	0
0790101721	Puente Vallecas	0,0572	23.739,65	1.359	617	742	157	147	233	477	345
0790101722	Peña Prieta	0,4235	26.084,55	11.046	5.168	5.878	1.494	1.364	1.990	3.796	2.402
0790101723	Norte Vallecas	0,1130	18.007,17	2.034	975	1.059	388	270	320	642	414
0790101724	Irradiación	0,0677	26.386,12	1.787	864	923	354	270	283	680	200
0790101725	Doña Carlota	0,1145	38.250,98	4.381	2.117	2.264	691	578	686	1.713	713
0790101726	Santa Ana	0,2424	43.258,54	10.486	5.127	5.359	1.622	1.327	1.973	4.121	1.443
0790101727	Picos de Europa	0,1309	36.934,05	4.835	2.261	2.574	667	591	872	1.685	1.020
0790101728	Portazgo	0,0799	26.697,69	2.134	1.023	1.111	335	248	341	816	394
0790101729	Parque Numancia	0,2608	2.388,94	623	322	301	87	147	85	239	65
0790101730	Ramón Pérez de Ayala	0,1682	35.916,68	6.040	2.926	3.114	1.056	1.082	838	2.114	950
0790101731	Instituto Tajamar	0,1481	74,28	11	10	1	0	0	0	10	1
0790101732	Pío Felipe	0,2234	22.806,92	5.096	2.418	2.678	837	790	676	1.775	1.018
0790101733	Canal Isabel II Vallecas	0,0990	50,51	5	3	2	1	0	0	4	0
0790101734	Jesús Divino Obrero	0,2547	32.812,69	8.359	4.017	4.342	1.174	1.368	1.271	3.036	1.510
0790101735	Barnard	0,0306	17.040,45	522	224	298	68	74	100	147	133
0790101736	Jardín Campo del Toro	0,0622	16,07	1	1	0	0	0	0	1	0
0790101737	Andaluces	0,2601	56.248,20	14.631	7.122	7.509	2.663	2.284	2.356	5.220	2.108
0790101738	San Claudio	0,0687	7.947,60	546	278	268	162	40	136	181	27
0790101739	León Felipe	0,0547	47.715,72	2.609	1.304	1.305	700	311	567	962	69
0790101740	Parque Palomeras Este	0,5210	0,00	0	0	0	0	0	0	0	0
0790101741	Luis Buñuel	0,3052	45.895,22	14.008	6.799	7.209	2.233	2.163	2.364	4.935	2.313
0790101742	Jardín Parque de la Paloma	0,1184	50,67	6	4	2	0	2	2	2	0
0790101743	Villalobos	0,2606	38.590,84	10.056	4.905	5.151	1.963	1.233	2.041	3.425	1.394
0790101744	Pablo Neruda	0,1776	42.456,87	7.540	3.621	3.919	1.057	1.035	1.303	2.818	1.327
0790101745	Buenos Aires	0,0737	13.247,55	976	452	524	157	150	118	325	226
0790101746	San José	0,1164	39.153,88	4.559	2.161	2.398	656	567	895	1.722	719
0790101747	Venta del Pájaro	0,0657	18.619,73	1.223	592	631	192	129	303	380	219
0790101748	Parque Azorín	0,0583	4.542,81	265	129	136	24	58	32	111	40
0790101749	Sierra del Valle	0,1435	24.433,76	3.506	1.675	1.831	566	336	690	1.118	796
0790101750	Palomeras Bajas	0,1811	4.941,45	895	452	443	189	111	438	148	9
0790101751	Nuestra Señora de los Ángeles	0,0618	32.459,45	2.007	900	1.107	366	262	290	628	461
0790101752	San Francisco Javier	0,0681	27.146,13	1.848	847	1.001	300	242	314	586	406
0790101753	Estadio del Rayo	0,0835	2.479,61	207	101	106	55	29	16	86	21
0790101754	Erillas - Perpetuo Socorro	0,2330	37.115,25	8.647	3.903	4.744	1.136	1.017	1.111	3.065	2.318

4001.-Superficie, densidad y población clasificada por sexo y grupos de edad, según municipios, entidades, núcleos, sectores urbanos, distritos, secciones, código postal, zonas sanitarias, zonas de servicios sociales y zonas de transporte

MUNICIPIOS ENTIDADES NÚCLEOS SECTORES URBANOS	SUPERFICIE	DENSIDAD	SEXO			GRUPOS DE EDAD					
	(Km ²)	(hab./km ²)	Total	Hombres	Mujeres	< 16	16-24	25-34	35-64	> 64	
0790101755	San Jorge	0,0802	36.265,04	2.909	1.371	1.538	422	333	540	955	659
0790101756	Peña Atalaya	0,0451	27.434,90	1.238	580	658	172	179	208	403	276
0790101757	Picazo	0,3947	43.074,14	17.003	8.161	8.842	2.651	2.216	3.004	5.828	3.304
0790101758	San Diego	0,4157	27.073,26	11.253	5.250	6.003	1.538	1.379	2.137	3.802	2.397
0790101759	Renfe Abroñigal	1,0658	81,63	87	51	36	29	18	10	23	7
0790101760	Timoteo Pérez Rubio	0,1147	4.976,95	571	282	289	135	70	185	132	49
0790101761	Entrevías	0,1469	44.372,60	6.519	3.212	3.307	1.101	970	1.157	2.318	973
0790101762	Paz, La	0,0813	26.860,83	2.184	1.035	1.149	245	218	332	752	637
0790101763	Viña, La	0,1308	33.224,01	4.346	2.084	2.262	571	645	762	1.528	840
0790101764	Parque Entrevías	0,3512	449,87	158	77	81	25	36	26	54	17
0790101765	Entrevías I	0,0793	19.039,45	1.510	717	793	193	130	280	472	435
0790101766	Entrevías II	0,1498	31.114,02	4.662	2.273	2.389	665	790	764	1.719	724
0790101767	Entrevías III	0,0271	22.254,26	602	297	305	88	55	101	189	169
0790101768	Entrevías IV	0,2242	36.408,17	8.161	3.931	4.230	1.206	1.280	1.352	2.791	1.532
0790101769	Entrevías V	0,1085	15.606,00	1.694	828	866	238	231	280	582	363
0790101770	Deportivo Pozo Vallecano	0,0875	1.416,92	124	50	74	15	10	25	39	35
0790101771	Pozo del Tío Raimundo	0,4317	16.751,29	7.232	3.551	3.681	1.358	1.407	1.048	2.404	1.015
0790101772	Polígono Industrial Vallecas Sur	1,1483	222,06	255	136	119	65	40	42	83	25
0790101773	Polígono Industrial Vallecas Norte	0,3932	2,54	1	1	0	0	0	1	0	0
0790101774	Deportivo Palomeras	0,1499	0,00	0	0	0	0	0	0	0	0
0790101775	Universidad Politécnica	0,2631	3,80	1	0	1	0	0	1	0	0
0790101776	Industrial la Arboleda	0,4748	225,34	107	54	53	17	19	26	32	13
0790101777	Cerro Chico	0,7367	44,79	33	13	20	12	7	9	4	1
0790101778	Sierra de Guadalupe	0,0620	13.693,99	849	408	441	145	125	162	304	113
0790101779	Puerto Alazores	0,1012	36.524,13	3.695	1.815	1.880	583	757	588	1.376	391
0790101780	Villa de Vallecas	0,1142	24.786,29	2.830	1.328	1.502	490	435	504	1.012	389
0790101781	Monte Aya	0,0805	24.147,39	1.945	959	986	267	304	316	759	299
0790101782	Nuestra Señora de las Nieves	0,0745	32.958,19	2.457	1.197	1.260	446	331	454	874	352
0790101783	Congosto	0,1859	40.688,42	7.563	3.723	3.840	1.436	1.264	1.165	2.949	749
0790101784	Socorro Porzuna y Gabia	0,0305	41.099,03	1.255	589	666	195	175	200	433	252
0790101785	Huerta, La	0,0614	35.131,74	2.156	1.034	1.122	331	303	358	748	416
0790101786	Cementerio Villa Vallecas	0,0958	1.826,89	175	87	88	34	12	75	46	8
0790101787	U.V.A. Vallecas	0,4175	24.258,41	10.129	5.006	5.123	1.841	1.642	1.802	3.612	1.232
0790101788	Ciudad Santa Eugenia	0,6489	33.277,13	21.592	10.665	10.927	5.016	3.333	3.222	8.739	1.282
0790101789	Cerro Almodóvar	0,1710	0,00	0	0	0	0	0	0	0	0
0790101790	Venta la Rubia	0,4623	0,00	0	0	0	0	0	0	0	0
0790101791	Aeródromo Cuatro Vientos	1,8280	4,92	9	6	3	4	0	5	0	0
0790101792	Hospital Instituto San José	0,1566	0,00	0	0	0	0	0	0	0	0
0790101793	Aeronáutica Industrial	0,2649	0,00	0	0	0	0	0	0	0	0
0790101794	San Deogracias	0,0253	21.329,54	540	261	279	88	90	95	201	66
0790101795	Mutual, La	0,0422	49.474,66	2.086	1.006	1.080	236	334	433	813	270
0790101796	San Federico	0,0134	9.482,57	127	69	58	14	21	18	50	24
0790101797	Residencial Europa	0,0719	45.101,39	3.245	1.642	1.603	452	710	480	1.298	305
0790101798	Loyola	0,1032	41.511,70	4.286	2.098	2.188	540	729	749	1.661	607
0790101799	Marianistas	0,1718	1.495,81	257	133	124	32	40	38	97	50
0790101800	Alfredo Aleix	0,1049	45.695,82	4.795	2.311	2.484	641	725	886	1.807	736
0790101801	Juan XXIII	0,0446	48.077,35	2.143	1.073	1.070	340	336	428	782	257
0790101802	Piqueñas, Las	0,0568	10.123,60	575	296	279	103	89	132	220	31
0790101803	Carretera Leganés	0,3102	3.069,31	952	477	475	175	153	226	322	76
0790101804	E.M.T. Carabanchel	0,0489	0,00	0	0	0	0	0	0	0	0
0790101805	Politécnico del Ejército	0,1885	445,65	84	40	44	17	11	23	29	4
0790101806	Duquesa de Tamames	0,0820	28.573,17	2.344	1.148	1.196	299	356	401	847	441
0790101807	Asilo Carabanchel	0,0440	8.633,03	380	131	249	24	54	28	56	218
0790101808	Carabanchel Alto	0,0779	23.459,17	1.827	868	959	246	289	320	676	296
0790101809	Salesianos	0,0373	134,13	5	3	2	0	2	1	2	0
0790101810	Colonia Buenavista	0,0328	28.026,84	919	475	444	132	150	198	345	94
0790101811	Industrial Carabanchel Alto	0,3189	482,98	154	77	77	61	32	29	25	7
0790101812	Ramal de Andalucía	0,2091	23,92	5	3	2	2	1	0	2	0
0790101813	Francisco Sánchez	0,5192	273,51	142	62	80	52	33	24	32	1
0790101814	Cementerio Carabanchel	1,1720	15,36	18	10	8	7	5	1	5	0
0790101815	Princesa Juana de Austria	0,0900	1.700,62	153	65	88	40	31	21	53	8
0790101816	Orcasitas I	0,0624	26.192,19	1.634	763	871	222	151	264	604	393
0790101817	Orcasitas II	0,0993	31.385,35	3.116	1.471	1.645	260	297	506	1.108	945
0790101818	Orcasitas III	0,1292	26.595,66	3.436	1.649	1.787	428	472	561	1.135	840
0790101819	Orcasitas IV	0,0312	27.390,68	855	396	459	79	104	116	306	250
0790101820	Meseta Orcasitas	0,4207	25.077,32	10.549	5.185	5.364	1.812	2.101	1.569	3.898	1.169
0790101821	Poblado Agrícola Orcasitas	0,0484	35.267,40	1.708	811	897	474	328	227	536	143
0790101822	Equipamientos Orcasitas	0,1727	1.210,06	209	104	105	39	23	31	66	50
0790101823	Orcasur	0,2710	29.539,49	8.006	3.925	4.081	1.403	1.254	1.536	2.566	1.247
0790101824	Perla, La	0,3556	0,00	0	0	0	0	0	0	0	0



4001.-Superficie, densidad y población clasificada por sexo y grupos de edad, según municipios, entidades, núcleos, sectores urbanos, distritos, secciones, código postal, zonas sanitarias, zonas de servicios sociales y zonas de transporte

MUNICIPOS ENTIDADES NÚCLEOS SECTORES URBANOS	SUPERFICIE (Km2)	DENSIDAD (hab/km2)	SEXO			GRUPOS DE EDAD					
			Total	Hombres	Mujeres	< 16	16-24	25-34	35-64	> 64	
0790101825	Colonia Fernando	0,1897	4.316,82	819	375	444	244	129	140	217	89
0790101826	Estafeta	0,1044	5.691,89	594	287	307	116	100	84	245	49
0790101827	Colonia San Fermín	0,1366	22.173,44	3.030	1.404	1.626	459	444	441	976	710
0790101828	Torrox	0,0545	41.911,99	2.285	1.089	1.196	391	326	346	676	546
0790101829	Industrial Torregrosa	0,3338	659,00	220	109	111	95	43	34	37	11
0790101830	Espinillo, El	0,6217	9.641,07	5.994	3.005	2.989	1.350	714	1.931	1.788	211
0790101831	Peugeot Talbot	1,1588	57,82	67	31	36	22	17	5	22	1
0790101832	Cementerio de Villaverde	0,3302	6.461,93	2.134	1.040	1.094	828	368	346	511	81
0790101833	Central de Ingenieros	0,3020	109,27	33	21	12	8	4	8	10	3
0790101834	Equipamientos Ciudad los Ángeles	0,0287	7.936,51	228	109	119	23	32	50	96	27
0790101835	Parque Ciudad los Ángeles	0,0581	3.854,36	224	114	110	42	38	44	92	8
0790101836	Alcocer	0,0504	16.640,19	838	402	436	139	113	125	262	199
0790101837	Ciudad los Ángeles	0,8878	37.925,54	33.672	16.309	17.363	4.496	5.139	5.782	13.414	4.841
0790101838	Oroqueta	0,2024	49.014,52	9.920	4.873	5.047	1.417	1.871	1.651	3.821	1.160
0790101839	Villaverde Bajo	0,3165	32.276,82	10.217	4.927	5.290	1.372	1.572	1.743	3.839	1.691
0790101840	Quinta del Pilar	0,0973	13.166,55	1.281	646	635	155	189	247	432	258
0790101841	Boetticher	0,5848	100,89	59	31	28	21	8	16	13	1
0790101842	Villalonso	0,1108	4.647,30	515	260	255	132	56	135	185	7
0790101843	Puebla de Sanabria	0,0584	42.281,99	2.468	1.248	1.220	657	407	421	732	251
0790101844	Arroyo Bueno	0,1377	46.500,65	6.401	3.132	3.269	1.084	992	1.127	2.382	816
0790101845	Instituto de Villaverde	0,0411	146,06	6	3	3	3	1	0	2	0
0790101846	Parque Plata y Castañar	0,3732	0,00	0	0	0	0	0	0	0	0
0790101847	Villaverde Pueblo	0,1374	27.976,25	3.845	1.836	2.009	502	547	706	1.356	734
0790101848	Colonia Butano	0,0529	10.747,19	568	280	288	62	56	92	172	186
0790101849	Avenida Espinela	0,2512	37.145,86	9.330	4.450	4.880	1.481	1.201	1.874	3.255	1.519
0790101850	San Carlos	0,1430	42.477,76	6.075	2.921	3.154	736	849	1.173	2.165	1.152
0790101851	Talco	0,0518	41.028,51	2.127	1.068	1.059	307	325	388	780	327
0790101852	Paseo de los Ferroviarios	0,1770	35.741,73	6.325	3.134	3.191	882	1.124	1.111	2.498	710
0790101853	Standard Eléctrica	0,2443	0,00	0	0	0	0	0	0	0	0
0790101854	Aristrain	0,3208	15,59	5	2	3	1	1	0	2	1
0790101855	Puente del Camello	0,4355	107,91	47	27	20	15	8	9	11	4
0790101856	Colonia Marconi	0,1151	130,35	15	9	6	4	4	0	6	1
0790101857	Polígono Industrial Villaverde	1,2041	86,37	104	50	54	20	12	26	33	13
0790101858	Parque Dehesa Boyal	0,1216	386,51	47	23	24	11	11	8	12	5
0790101859	San Cristóbal de los Ángeles	0,4104	34.941,27	14.340	6.912	7.428	2.001	1.543	3.054	4.585	3.157
0790101860	Base Automóviles del Ejército	0,4418	0,00	0	0	0	0	0	0	0	0
0790101861	Ribera de San Fermín	0,5337	16,86	9	3	6	3	2	1	3	0
0790101862	Camino de Perales	0,2494	0,00	0	0	0	0	0	0	0	0
0790101863	Depuradora la China	0,2802	303,36	85	42	43	29	14	16	15	11
0790101864	Trigales, Los	0,4733	8,45	4	1	3	1	1	0	2	0
0790101865	Santa Catalina	0,1157	138,31	16	9	7	6	2	6	2	0
0790101866	E.M.T. Entrevías	0,2407	307,49	74	29	45	22	10	15	21	6
0790101867	Parque Forestal Entrevías	0,5512	0,00	0	0	0	0	0	0	0	0
0790101868	Celsa, La	0,1170	4.443,91	520	269	251	259	68	100	77	16
0790101869	Mercamadrid	1,7984	0,00	0	0	0	0	0	0	0	0
0790101870	Poblado Altamira	0,0576	1.822,09	105	47	58	49	19	15	18	4
0790101871	Butarque	0,3015	4.657,23	1.404	716	688	348	195	279	494	88
0790101872	Carretera San Martín de la Vega	0,0750	1.107,21	83	42	41	34	13	19	15	2
0790101873	Colonia Rosales	0,0846	53.420,85	4.517	2.286	2.231	769	862	743	1.724	419
0790101874	Industrial Rosales	0,2382	62,97	15	6	9	5	2	6	2	0
0790101875	Colegio Navas de Tolosa	0,1292	154,81	20	7	13	3	7	2	7	1
0790101876	Renfe Villaverde Bajo	0,8615	70,81	61	34	27	9	7	4	21	20
0790101877	Central Eléctrica de Villaverde	0,3377	44,42	15	8	7	5	6	2	2	0
0790101878	San Francisco de Asís	0,3212	2.724,18	875	453	422	370	193	153	133	26
0790101879	Camino Vereda	0,0923	357,34	33	18	15	7	5	11	9	1
0790101880	Peña Nueva	0,0848	28.831,87	2.445	1.198	1.247	465	341	665	768	206
0790101881	Campsa	0,2971	0,00	0	0	0	0	0	0	0	0
0790101882	Camino de los Llanos	0,0650	1.507,85	98	46	52	46	17	20	12	3
0790101901	Arroyo del Fresno	0,3493	3.532,90	1.234	598	636	324	109	327	415	59
0790101902	Ferial	3,3294	1,50	5	2	3	0	4	0	1	0
0790101903	Llanos, Los	0,3019	10.596,89	3.199	1.616	1.583	771	175	1.341	880	32
0790101904	Dehesilla, La	0,3176	5.427,51	1.724	869	855	459	143	458	644	20
0790101905	Fuente el Saz	0,1356	2.012,64	273	140	133	59	15	110	88	1
0790101906	Disco	0,2162	772,60	167	85	82	45	17	39	64	2
0790101907	Valdecahonde	0,2697	2.417,90	652	328	324	150	44	295	145	18
0790101908	Arroyo del Santo	0,4488	13,37	6	2	4	1	1	2	2	0
0790101909	Sepúlveda	0,1474	10.055,09	1.482	737	745	351	178	487	395	71
0790101910	Muñico	0,0863	13.729,42	1.185	592	593	247	134	382	407	15
0790101911	Carmenes, Los	0,0453	33.182,47	1.503	712	791	273	211	235	438	346
0790101912	Cerro Negro	0,0693	17.172,71	1.190	584	606	243	167	205	502	73

4001.-Superficie, densidad y población clasificada por sexo y grupos de edad, según municipios, entidades, núcleos, sectores urbanos, distritos, secciones, código postal, zonas sanitarias, zonas de servicios sociales y zonas de transporte

MUNICIPIOS ENTIDADES NÚCLEOS SECTORES URBANOS	SUPERFICIE	DENSIDAD	SEXO			GRUPOS DE EDAD					
	(Km2)	(hab/km2)	Total	Hombres	Mujeres	< 16	16-24	25-34	35-64	> 64	
0790101913	Vandel, El	0,2145	9.774,13	2.097	1.045	1.052	516	127	1.010	424	20
0790101914	Tánger	0,1340	33.543,27	4.495	2.167	2.328	1.247	820	607	1.408	413
0790101915	Plaza Roja	0,0875	24.439,87	2.138	996	1.142	350	323	340	749	376
0790101916	Cerro Palomeras	0,1051	17.779,34	1.869	900	969	392	241	313	627	296
0790101917	Juan Zarzo	0,0682	30.289,70	2.065	1.027	1.038	470	194	546	777	78
0790101918	Madrid Sur	0,4745	17.730,32	8.413	4.151	4.262	1.926	834	2.758	2.545	350
0790101919	Apeadero	0,2260	10.658,58	2.409	1.176	1.233	389	377	374	822	447
0790101920	Milano	0,0928	14.143,72	1.312	666	646	332	191	329	347	113
0790102000	Canto Blanco	0,9683	0,00	0	0	0	0	0	0	0	0
0790102001	Canto Blanco	0,9683	0,00	0	0	0	0	0	0	0	0
0790103000	Cañada Real de la Galiana Norte	0,3244	3.132,23	1.016	524	492	241	204	184	319	68
0790103001	Cañada Real de la Galiana Norte	0,3244	3.132,23	1.016	524	492	241	204	184	319	68
0790104000	Cañada Real de la Galiana Sur	0,6183	766,59	474	243	231	178	105	86	94	11
0790104001	Cañada Real de la Galiana Sur	0,6183	766,59	474	243	231	178	105	86	94	11
0790105000	Covivar	0,0978	29.895,61	2.924	1.426	1.498	907	273	510	1.142	92
0790105001	Covibar	0,0978	29.895,61	2.924	1.426	1.498	907	273	510	1.142	92
0790106000	Encinar de los Reyes, El	0,4786	8,36	4	2	2	2	2	0	0	0
0790106001	Encinar de los Reyes, El	0,4786	8,36	4	2	2	2	2	0	0	0
0790107000	Goloso, El	0,8581	865,83	743	270	473	44	51	25	108	515
0790107001	Goloso, El	0,8581	865,83	743	270	473	44	51	25	108	515
0790108000	Pardo, El	1,2746	3.597,90	4.586	2.190	2.396	527	624	772	1.608	1.055
0790108001	Cementerio de El Pardo	0,1205	0,00	0	0	0	0	0	0	0	0
0790108002	Mingorubio	0,1402	9.130,60	1.280	612	668	118	121	240	426	375
0790108003	Guardia Civil	0,0471	0,00	0	0	0	0	0	0	0	0
0790108004	Hidrodinámicas	0,0825	581,62	48	25	23	7	5	6	17	13
0790108005	Príncipe de Asturias	0,0697	0,00	0	0	0	0	0	0	0	0
0790108006	Caballería	0,0448	0,00	0	0	0	0	0	0	0	0
0790108007	Puente Capuchinos	0,0364	687,66	25	16	9	7	7	2	7	2
0790108008	Guardia Real	0,0502	797,51	40	20	20	17	5	4	14	0
0790108009	Palacio de El Pardo	0,1948	318,23	62	35	27	10	9	11	22	10
0790108010	Casa Infantes	0,0207	32.203,55	667	305	362	68	81	115	219	184
0790108011	Pardo Pueblo, El	0,0296	11.047,67	327	156	171	48	44	66	116	53
0790108012	Parque San Francisco	0,1025	97,52	10	6	4	3	0	3	3	1
0790108013	Ensanche	0,1160	16.398,95	1.903	902	1.001	227	316	280	708	372
0790108014	San Fernando	0,0172	13.029,32	224	113	111	22	36	45	76	45
0790108015	Transmisiones	0,2025	0,00	0	0	0	0	0	0	0	0
0790109000	Puente de la Bulera	0,3210	0,00	0	0	0	0	0	0	0	0
0790109001	Puente de la Bulera	0,3210	0,00	0	0	0	0	0	0	0	0
0790110000	San Fernando Valdeatas	0,6187	11,31	7	5	2	2	1	1	3	0
0790110001	San Fernando	0,4154	0,00	0	0	0	0	0	0	0	0
0790110002	Valdeatas	0,2033	34,44	7	5	2	2	1	1	3	0
0790111000	Vicálvaro	4,2868	8.637,07	37.025	18.377	18.648	5.523	5.924	7.388	13.685	4.505
0790111001	Instituto	0,0515	194,13	10	3	7	4	2	3	0	1
0790111002	San Juan	0,2241	42.064,40	9.426	4.654	4.772	1.161	1.468	1.797	3.615	1.385
0790111003	Parque de Vicálvaro	0,1951	20,51	4	3	1	0	0	2	2	0
0790111004	Villajimena	0,2647	49.004,50	12.971	6.444	6.527	1.717	2.203	2.422	5.051	1.578
0790111005	Universidad Vicálvaro	0,0944	0,00	0	0	0	0	0	0	0	0
0790111006	Carretera Valdeas	0,1446	5.056,83	731	358	373	81	101	120	265	164
0790111007	Villamanzo	0,0744	42.406,25	3.156	1.548	1.608	419	512	565	1.203	457
0790111008	Real	0,0495	30.810,23	1.526	766	760	211	295	231	585	204
0790111009	Vicálvaro Pueblo	0,0497	25.614,22	1.274	632	642	203	200	245	462	164
0790111010	Sacrificio	0,0450	29.053,11	1.308	674	634	191	243	221	503	150
0790111011	Poblado Valdearribas	0,0789	24.152,57	1.906	955	951	315	300	390	692	209
0790111012	Cementerio Vicálvaro	0,0794	100,70	8	5	3	2	4	0	2	0
0790111013	Portland	0,3182	1.675,07	533	271	262	91	77	104	176	85
0790111014	Renfe Vicálvaro	0,5119	17,58	9	7	2	5	1	3	0	0
0790111015	Antigua Carretera Coslada	0,2144	0,00	0	0	0	0	0	0	0	0
0790111016	Polígono Industrial Vicálvaro	1,4892	233,01	347	187	160	146	80	46	68	7
0790111017	Villablanca	0,1757	10.584,60	1.860	905	955	589	288	409	507	67
0790111018	Valdebernardo	0,2258	8.660,73	1.956	965	991	388	150	830	554	34
0790199999	Diseminado	372,3267	13,60	5.065	2.468	2.597	1.352	718	782	1.209	1.004
0800000000	Majadahonda	38,4658	1.040,98	40.042	19.481	20.561	8.760	7.288	6.057	15.307	2.630
0801900000	Iberduero	0,1924	98,75	19	12	7	0	3	9	7	0
0801999999	Iberduero (Diseminado)	0,1924	98,75	19	12	7	0	3	9	7	0
0802200000	Majadahonda	13,5254	2.928,04	39.603	19.225	20.378	8.689	7.212	5.953	15.134	2.615
0802201000	Majadahonda	5,8295	6.782,36	39.538	19.185	20.353	8.684	7.201	5.937	15.113	2.603
0802201001	Airesol	0,1041	3.101,74	323	143	180	60	54	37	114	58
0802201002	Airesol II	0,0050	3.976,93	20	8	12	2	4	3	11	0

4001.-Superficie, densidad y población clasificada por sexo y grupos de edad, según municipios, entidades, núcleos, sectores urbanos, distritos, secciones, código postal, zonas sanitarias, zonas de servicios sociales y zonas de transporte

MUNICIPOS ENTIDADES NÚCLEOS SECTORES URBANOS	SUPERFICIE (Km2)	DENSIDAD (hab/km2)	SEXO			GRUPOS DE EDAD					
			Total	Hombres	Mujeres	< 16	16-24	25-34	35-64	> 64	
0802201003	Airesol III	0,0471	7.233,46	341	185	156	81	76	31	141	12
0802201004	Azata	0,0306	23.769,04	727	344	383	131	149	107	296	44
0802201005	Bahía Blanca	0,0310	2.193,19	68	33	35	20	12	7	27	2
0802201006	Baymar	0,0197	38.018,96	750	358	392	200	129	91	279	51
0802201007	Cabañas, Las	0,0520	3.307,37	172	87	85	29	38	28	62	15
0802201008	Camino Huerta Vieja	0,0591	0,00	0	0	0	0	0	0	0	0
0802201009	Carralero, El	0,3907	84,46	33	14	19	2	9	7	13	2
0802201010	Casas Blancas	0,1204	9.780,15	1.178	574	604	253	239	203	425	58
0802201011	Casco Antiguo	0,3468	19.341,45	6.708	3.184	3.524	1.293	934	1.335	2.343	803
0802201012	Cerro del Aire	0,3145	2.492,92	784	391	393	173	125	147	306	33
0802201013	Cerro de la Mina	0,1332	45,04	6	3	3	0	2	2	2	0
0802201014	Charaima	0,0241	6.462,04	156	72	84	21	35	25	58	17
0802201015	Delfines, Los	0,0279	5.094,54	142	70	72	35	23	26	48	10
0802201016	Delta	0,0459	13.367,59	614	314	300	141	123	66	263	21
0802201017	Erilas, Las	0,1046	11.835,22	1.238	619	619	285	177	297	405	74
0802201018	Fuente Blanca	0,0194	16.279,07	315	146	169	48	74	51	124	18
0802201019	Granadilla, La	0,0619	8.297,42	514	253	261	121	87	94	206	6
0802201020	Heras, Las	0,0551	17.081,93	942	446	496	248	117	191	338	48
0802201021	Herradura, La	0,0860	7.531,73	648	320	328	172	111	98	252	15
0802201022	Horizonte	0,0292	31.795,58	927	441	486	174	212	116	379	46
0802201023	Huertas, Las	0,1464	13.161,49	1.927	923	1.004	382	419	231	734	161
0802201024	Ins	0,1012	0,00	0	0	0	0	0	0	0	0
0802201025	Interland	0,2086	1.874,43	391	192	199	51	103	47	165	25
0802201026	Mavi - Deli	0,0896	3.659,45	328	168	160	76	71	30	131	20
0802201027	Mimbreras, Las	0,0505	10.258,24	518	253	265	141	84	58	206	29
0802201028	Monte Luxor	0,0223	12.438,82	277	126	151	58	70	38	99	12
0802201029	Norias, Las	0,0740	11.708,94	867	431	436	178	180	112	363	34
0802201030	Novaserra	0,0336	13.090,56	440	221	219	110	78	64	177	11
0802201031	Olmos, Los	0,0480	13.471,24	646	321	325	142	172	54	261	17
0802201032	Parque Colón - Ederesa	0,0604	8.645,96	522	243	279	118	86	80	194	44
0802201033	Paular, El	0,0982	9.372,93	920	462	458	267	143	105	378	27
0802201034	Pinar del Plantío, El	0,6651	2.092,84	1.392	698	694	245	347	147	582	71
0802201035	Polideportivo	0,0928	387,73	36	5	31	4	2	1	9	20
0802201036	Porches, Los	0,0357	12.332,53	440	217	223	134	74	55	164	13
0802201037	Praderas, Las	0,3542	2.699,03	956	477	479	233	208	93	397	25
0802201038	Puerta de Madrid	0,0290	29.633,97	859	427	432	190	143	158	305	63
0802201039	Puerta Sierra	0,0640	18.892,99	1.209	595	614	231	254	159	498	67
0802201040	P.Y.R.	0,0207	19.513,85	403	191	212	91	76	63	157	16
0802201041	Residencial Majadahonda	0,0962	5.364,49	516	249	267	110	111	61	210	24
0802201042	Robles, Los	0,0396	12.926,36	512	243	269	122	109	39	224	18
0802201043	Sacedilla, La	0,3575	7.726,07	2.762	1.303	1.459	687	483	373	1.017	202
0802201044	San Andrés	0,0290	33.528,60	973	478	495	195	155	150	379	94
0802201045	San Cristóbal	0,1239	153,35	19	14	5	3	0	2	4	10
0802201046	San Roque	0,0208	45.526,81	945	448	497	228	139	184	357	37
0802201047	Sauces, Los	0,0575	14.028,93	807	410	397	184	161	99	332	31
0802201048	Señorío de los Pinos	0,0141	11.667,37	165	77	88	33	34	13	75	10
0802201049	Tejar, El	0,3004	4.819,69	1.448	700	748	349	277	185	581	56
0802201050	Valle, El	0,0336	14.335,00	482	229	253	111	77	87	164	43
0802201051	Valle del Arcipreste	0,2004	0,00	0	0	0	0	0	0	0	0
0802201052	Veracruz	0,0468	939,27	44	24	20	11	8	6	19	0
0802201053	Verdiales, Los	0,0160	13.950,58	223	113	110	49	48	21	91	14
0802201054	Viñas, Las	0,1142	13.502,98	1.542	773	769	363	283	225	608	63
0802201055	Zoco, El	0,0766	4.741,32	363	169	194	99	76	35	140	13
0802299999	Majadahonda (Diseminado)	7,6959	8,45	65	40	25	5	11	16	21	12
0804100000	Coto Blanco	0,7680	0,00	0	0	0	0	0	0	0	0
0804199999	Coto Blanco (Diseminado)	0,7680	0,00	0	0	0	0	0	0	0	0
0804200000	Cumbre, La	7,2004	25,55	184	109	75	42	28	36	74	4
0804201000	Entredálamos	0,2163	573,30	124	60	64	36	17	23	45	3
0804201001	Entredálamos	0,2163	573,30	124	60	64	36	17	23	45	3
0804299999	Cumbre, La (Diseminado)	6,9841	8,59	60	49	11	6	11	13	29	1
0804300000	Grajera, La	6,4242	9,50	61	45	16	10	9	21	21	0
0804399999	Grajera, La (Diseminado)	6,4242	9,50	61	45	16	10	9	21	21	0
0804400000	Monte del Pilar	1,8589	8,61	16	10	6	2	0	7	4	3
0804499999	Monte del Pilar (Diseminado)	1,8589	8,61	16	10	6	2	0	7	4	3
0804500000	Virgen de Lourdes	0,0424	259,15	11	3	8	1	0	5	5	0
0804501000	Colegio Virgen de Lourdes	0,0424	259,15	11	3	8	1	0	5	5	0
0804501001	Colegio Virgen de Lourdes	0,0424	259,15	11	3	8	1	0	5	5	0
0804600000	Mayorazgo, El	8,2832	1,33	11	8	3	2	2	2	5	0
0804699999	Mayorazgo, El (Diseminado)	8,2832	1,33	11	8	3	2	2	2	5	0
0804700000	Monteclaro	0,1709	801,77	137	69	68	14	34	24	57	8

4001.-Superficie, densidad y población clasificada por sexo y grupos de edad, según municipios, entidades, núcleos, sectores urbanos, distritos, secciones, código postal, zonas sanitarias, zonas de servicios sociales y zonas de transporte

MUNICIPIOS ENTIDADES NÚCLEOS SECTORES URBANOS	SUPERFICIE (Km2)	DENSIDAD (hab/km2)	SEXO			GRUPOS DE EDAD				
			Total	Hombres	Mujeres	< 16	16-24	25-34	35-64	> 64
0804701000 Montecarlo	0,1709	801,77	137	69	68	14	34	24	57	8
0804701001 Montecarlo	0,1709	801,77	137	69	68	14	34	24	57	8
0820000000 Manzanares el Real	128,3478	24,05	3.087	1.577	1.510	602	382	606	1.158	339
0820100000 Manzanares el Real	123,5307	24,36	3.009	1.540	1.469	590	375	600	1.112	332
0820101000 Manzanares el Real	2,9384	1.000,56	2.940	1.505	1.435	578	367	590	1.077	328
0820101001 Alcornocal, El	0,0903	1.140,95	103	52	51	24	9	27	40	3
0820101002 Alto del Palomar	0,0246	324,78	8	4	4	2	0	0	4	2
0820101003 Balcones, Los	0,0489	102,15	5	1	4	2	1	0	2	0
0820101004 Casco Antiguo	0,3135	4.721,34	1.480	765	715	295	200	284	512	189
0820101005 Cercados, Los	0,0684	569,92	39	18	21	12	0	14	8	5
0820101006 Cerro de las Pascuas	0,0762	432,89	33	16	17	7	4	4	11	7
0820101007 Cortecero	0,0481	3.596,97	173	87	86	34	22	40	57	20
0820101008 Cuatro Peñas	0,0477	881,02	42	22	20	12	1	10	13	6
0820101009 Ermita, La	0,1500	33,34	5	2	3	0	1	0	2	2
0820101010 Llanos, Los	0,0816	514,59	42	23	19	5	5	10	18	4
0820101011 Molino, El	0,2251	684,22	154	71	83	35	21	38	55	5
0820101012 Navarrealejo	0,2018	326,99	66	31	35	6	3	19	33	5
0820101013 Navazueta, La	0,0879	523,20	46	27	19	4	7	11	17	7
0820101014 Palacios, Los	0,2452	240,61	59	27	32	12	7	8	18	14
0820101015 Parque Santillana	0,0287	1.533,15	44	20	24	5	5	3	16	15
0820101016 Pedriza II	0,1036	598,21	62	35	27	7	10	7	29	9
0820101017 Pedriza I	0,2727	241,99	66	34	32	11	11	6	35	3
0820101018 Peña el Gato	0,5883	577,95	340	185	155	60	41	79	137	23
0820101019 Rincón, El	0,1276	0,00	0	0	0	0	0	0	0	0
0820101020 Tejeruela, La	0,0628	1.592,13	100	45	55	27	9	17	41	6
0820101021 Yelimo, El	0,0452	1.616,01	73	40	33	18	10	13	29	3
0820199999 Manzanares el Real (Diseminado)	120,5924	0,57	69	35	34	12	8	10	35	4
0820200000 Berrocal, El	1,4214	54,88	78	37	41	12	7	6	46	7
0820201000 Ponderosa de la Sierra, La	0,5608	133,74	75	36	39	11	7	6	44	7
0820201001 Ponderosa de la Sierra, La	0,5608	133,74	75	36	39	11	7	6	44	7
0820299999 Berrocal, El (Diseminado)	0,8606	3,49	3	1	2	1	0	0	2	0
0820300000 Bola del Mundo, La	2,9378	0,00	0	0	0	0	0	0	0	0
0820399999 Bola del Mundo, La (Diseminado)	2,9378	0,00	0	0	0	0	0	0	0	0
0820400000 Presa de Santillana	0,4578	0,00	0	0	0	0	0	0	0	0
0820499999 Presa de Santillana (Diseminado)	0,4578	0,00	0	0	0	0	0	0	0	0
0830000000 Meco	34,9271	118,59	4.142	2.099	2.043	1.164	485	1.109	1.121	263
0830100000 Estación y La Venta, La	0,7326	0,00	0	0	0	0	0	0	0	0
0830101000 Estación y La Venta, La	0,6048	0,00	0	0	0	0	0	0	0	0
0830101001 Estación, La	0,5843	0,00	0	0	0	0	0	0	0	0
0830101002 Venta, La	0,0205	0,00	0	0	0	0	0	0	0	0
0830199999 Estación y La Venta, La (Diseminado)	0,1279	0,00	0	0	0	0	0	0	0	0
0830200000 Meco	33,6376	123,14	4.142	2.099	2.043	1.164	485	1.109	1.121	263
0830201000 Meco	1,2123	3.395,22	4.116	2.086	2.030	1.159	482	1.099	1.113	263
0830201001 Casco Antiguo	0,2261	5.550,71	1.255	631	624	264	159	254	404	174
0830201002 Cuco y El Frontal, El	0,0803	2.129,14	171	92	79	52	12	37	63	7
0830201003 Dehesa, La	0,1809	16,59	3	1	2	0	0	1	2	0
0830201004 Nueva Castilla	0,1217	17.073,65	2.078	1.056	1.022	684	216	671	454	53
0830201005 Pajares, Los	0,0095	3.469,30	33	18	15	11	3	9	10	0
0830201006 Peralba, La	0,2165	397,28	86	43	43	34	4	26	22	0
0830201007 Sitio Viejo	0,0590	915,98	54	27	27	11	8	5	25	5
0830201008 Soledad, La	0,0361	1.164,14	42	21	21	15	2	12	10	3
0830201009 Valdelacueva	0,1773	1.584,70	281	142	139	65	57	46	95	18
0830201010 Verdoso - Barrio Alto, El	0,1050	1.076,48	113	55	58	23	21	38	28	3
0830299999 Meco (Diseminado)	32,4253	0,80	26	13	13	5	3	10	8	0
0830300000 Alameda de las Monjas	0,5568	0,00	0	0	0	0	0	0	0	0
0830399999 Alameda de las Monjas (Diseminado)	0,5568	0,00	0	0	0	0	0	0	0	0
0840000000 Mejorada del Campo	17,9348	818,35	14.677	7.379	7.298	3.878	2.373	2.529	5.031	866
0840100000 Mejorada del Campo	3,4430	4.195,51	14.445	7.246	7.199	3.821	2.332	2.495	4.940	857
0840101000 Mejorada del Campo	2,0288	7.057,37	14.318	7.182	7.136	3.758	2.304	2.480	4.920	856
0840101001 Abedules, Los	0,1593	7.361,25	1.173	590	583	319	165	231	414	44
0840101002 Acacias, Las	0,0892	22,42	2	1	1	0	0	0	1	1
0840101003 Angustias, Las	0,0979	173,66	17	7	10	6	1	2	6	2
0840101004 Barrio del Sacrificio	0,0410	11.633,86	477	234	243	86	77	62	158	94
0840101005 Barrio de María Jesús	0,0261	29.248,50	764	384	380	176	126	163	257	42
0840101006 Camino Alto de Veilla	0,0426	2.864,19	122	57	65	35	22	13	51	1
0840101007 Casas Nuevas	0,0896	2.132,20	191	91	100	35	28	41	57	30
0840101008 Casco Antiguo	0,1895	12.904,28	2.445	1.240	1.205	451	380	468	823	323

4001.-Superficie, densidad y población clasificada por sexo y grupos de edad, según municipios, entidades, núcleos, sectores urbanos, distritos, secciones, código postal, zonas sanitarias, zonas de servicios sociales y zonas de transporte

MUNICIPOS ENTIDADES NÚCLEOS SECTORES URBANOS	SUPERFICIE (Km2)	DENSIDAD (hab/km2)	SEXO			GRUPOS DE EDAD					
			Total	Hombres	Mujeres	< 16	16-24	25-34	35-64	> 64	
0840101009	Ladrillera, La	0,1261	0,00	0	0	0	0	0	0	0	0
0840101010	Lavandería, La	0,0269	0,00	0	0	0	0	0	0	0	0
0840101011	Mejorada Industrial	0,6554	33,57	22	11	11	8	5	4	5	0
0840101012	Olivos, Los	0,3866	17.449,14	6.745	3.399	3.346	1.958	1.159	1.148	2.244	236
0840101013	Pinos, Los	0,0206	15.985,27	330	170	160	104	47	32	136	11
0840101014	San Fausto	0,0274	48.910,46	1.340	641	699	404	161	228	501	46
0840101015	Santa Rosa	0,0332	13.809,50	459	243	216	113	90	59	180	17
0840101016	Trébol, El	0,0173	13.319,49	231	114	117	63	43	29	87	9
0840199999	Mejorada del Campo (Diseminado)	1,4142	89,81	127	64	63	28	15	20	1	1
0840200000	Huertos Familiares	0,4092	327,44	134	76	58	30	25	19	55	5
0840201000	Huertos Familiares	0,3096	432,78	134	76	58	30	25	19	55	5
0840201001	Huertos Familiares	0,3096	432,78	134	76	58	30	25	19	55	5
0840299999	Huertos Familiares (Diseminado)	0,0996	0,00	0	0	0	0	0	0	0	0
0840300000	Peña Rubia	5,0313	0,00	0	0	0	0	0	0	0	0
0840399999	Peña Rubia (Diseminado)	5,0313	0,00	0	0	0	0	0	0	0	0
0840400000	Presa, La	2,1047	0,48	1	1	0	0	0	0	1	0
0840499999	Presa, La (Diseminado)	2,1047	0,48	1	1	0	0	0	0	1	0
0840500000	Raya de Veilla, La	0,3823	15,69	6	2	4	3	0	2	1	0
0840501000	Raya de Veilla, La	0,0516	116,37	6	2	4	3	0	2	1	0
0840501001	Raya de Veilla, La	0,0516	116,37	6	2	4	3	0	2	1	0
0840599999	Raya de Veilla, La (Diseminado)	0,3308	0,00	0	0	0	0	0	0	0	0
0840600000	Valdecelada	4,3049	18,12	78	46	32	20	14	11	29	4
0840601000	Valdecelada	2,0483	0,00	0	0	0	0	0	0	0	0
0840601001	Tallar, El	0,3624	0,00	0	0	0	0	0	0	0	0
0840601002	Valdecelada	1,6859	0,00	0	0	0	0	0	0	0	0
0840699999	Valdecelada (Diseminado)	2,2565	34,57	78	46	32	20	14	11	29	4
0840700000	Vega, La	2,2594	5,75	13	8	5	4	2	2	5	0
0840799999	Vega, La (Diseminado)	2,2594	5,75	13	8	5	4	2	2	5	0
0850000000	Miraflores de la Sierra	57,0933	58,94	3.365	1.693	1.672	615	464	631	1.121	534
0850100000	Endrinales, Los	0,5977	107,08	64	32	32	11	6	13	30	4
0850101000	Endrinales, Los	0,3401	188,20	64	32	32	11	6	13	30	4
0850101001	Endrinales, Los	0,3401	188,20	64	32	32	11	6	13	30	4
0850199999	Endrinales, Los (Diseminado)	0,2576	0,00	0	0	0	0	0	0	0	0
0850200000	Miraflores de la Sierra	26,7851	123,20	3.300	1.660	1.640	604	458	617	1.091	530
0850201000	Miraflores de la Sierra	2,6638	1.178,75	3.140	1.582	1.558	557	442	572	1.040	529
0850201001	Arenal, El	0,1366	1.039,53	142	75	67	30	29	20	58	5
0850201002	Cabezuelo, El	0,1416	317,75	45	24	21	5	15	7	14	4
0850201003	Cantagallos	0,2957	405,87	120	63	57	35	14	13	49	9
0850201004	Casco Antiguo	0,1792	8.197,41	1.469	741	728	258	200	308	454	249
0850201005	Cerro de la Noria	0,1176	416,66	49	18	31	2	1	5	9	32
0850201006	Cerro de los Santos	0,3280	143,28	47	24	23	11	2	6	22	6
0850201007	Fuente del Pino	0,0818	794,46	65	28	37	11	9	8	23	14
0850201008	Gargantón, El	0,1186	25,29	3	0	3	0	0	0	2	1
0850201009	Huerto Chindo	0,0464	645,87	30	16	14	10	4	4	11	1
0850201010	Isidoro Rey	0,0666	3.001,92	200	100	100	28	34	25	87	26
0850201011	Montecillo	0,0965	518,09	50	24	26	4	2	11	18	15
0850201012	Padre Rivero	0,1047	2.711,89	284	142	142	54	39	52	92	47
0850201013	Pastrana, La	0,0736	1.195,77	88	45	43	22	11	13	34	8
0850201014	Paz de España	0,0729	2.909,29	212	114	98	31	44	34	73	30
0850201015	Peñas, Las	0,0849	506,28	43	24	19	6	6	11	11	9
0850201016	Peralejo, El	0,0583	102,84	6	4	2	0	0	1	5	0
0850201017	Río, El	0,1707	123,04	21	9	12	3	4	6	6	2
0850201018	Rosal, El	0,0948	1.772,96	168	73	95	26	19	20	44	59
0850201019	Santo Tomás	0,0604	132,51	8	4	4	2	1	1	4	0
0850201020	Sol y Campo	0,1954	148,41	29	19	10	4	3	12	8	2
0850201021	Tejera, La	0,0891	392,92	35	20	15	9	3	7	10	6
0850201022	Tomillar, El	0,0504	516,36	26	15	11	6	2	8	6	4
0850299999	Miraflores de la Sierra (Diseminado)	24,1213	6,63	160	78	82	47	16	45	51	1
0850300000	Hormigales y Casablanca	17,4813	0,00	0	0	0	0	0	0	0	0
0850399999	Hormigales y Casablanca (Diseminado)	17,4813	0,00	0	0	0	0	0	0	0	0
0850400000	Huelgas, Las	0,1248	0,00	0	0	0	0	0	0	0	0
0850401000	Huelgas, Las	0,1248	0,00	0	0	0	0	0	0	0	0
0850401001	Huelgas, Las	0,1248	0,00	0	0	0	0	0	0	0	0
0850500000	Roserillos y El Carrascal	3,5517	0,00	0	0	0	0	0	0	0	0
0850599999	Roserillos y El Carrascal (Diseminado)	3,5517	0,00	0	0	0	0	0	0	0	0
0850600000	San Blas - Los Colladillos	8,5527	0,12	1	1	0	0	0	1	0	0
0850699999	San Blas - Los Colladillos (Diseminado)	8,5527	0,12	1	1	0	0	0	1	0	0

4001.-Superficie, densidad y población clasificada por sexo y grupos de edad, según municipios, entidades, núcleos, sectores urbanos, distritos, secciones, código postal, zonas sanitarias, zonas de servicios sociales y zonas de transporte

MUNICIPOS ENTIDADES NÚCLEOS SECTORES URBANOS	SUPERFICIE	DENSIDAD	SEXO			GRUPOS DE EDAD				
	(Km2)	(hab/km2)	Total	Hombres	Mujeres	< 16	16-24	25-34	35-64	> 64
0860000000 Molar, El	49,5601	69,05	3.422	1.790	1.632	660	459	656	1.170	477
0860100000 Molar, El	29,6465	113,91	3.377	1.763	1.614	655	454	644	1.151	473
0860101000 Molar, El	1,2268	2.662,14	3.266	1.701	1.565	628	438	614	1.119	467
0860101001 Alameda, La	0,0478	334,59	16	8	8	2	2	4	8	0
0860101002 Arcas, Las	0,1142	1.409,49	161	82	79	35	21	30	61	14
0860101003 Bodegas Charcón	0,0172	0,00	0	0	0	0	0	0	0	0
0860101004 Bodegas la Torreta	0,0132	1.214,79	16	9	7	3	5	2	6	0
0860101005 Bodegas Majaramero	0,0746	4.842,32	361	183	178	94	36	111	98	22
0860101006 Casas Nuevas	0,0244	7.043,41	172	88	84	40	20	37	52	23
0860101007 Casco Antiguo	0,2953	6.719,36	1.984	1.026	958	354	273	362	665	330
0860101008 Cerquilla, La	0,0660	2.666,59	176	96	80	40	23	23	66	24
0860101009 Cruz, La	0,0358	1.479,91	53	32	21	10	11	5	25	2
0860101010 Fuente del Toro	0,0879	398,20	35	20	15	7	9	1	13	5
0860101011 Polideportivo	0,0843	47,44	4	2	2	0	2	0	2	0
0860101012 Vista Sierra	0,3661	786,57	288	155	133	43	36	39	123	47
0860199999 Molar, El (Diseminado)	28,4196	3,91	111	62	49	27	16	30	32	6
0860300000 Cabaña, La	11,4849	3,31	38	21	17	4	4	11	15	4
0860399999 Cabaña, La (Diseminado)	11,4849	3,31	38	21	17	4	4	11	15	4
0860400000 Llanos y Remolinos, Los	8,4287	0,83	7	6	1	1	1	1	4	0
0860499999 Llanos y Remolinos, Los (Diseminado)	8,4287	0,83	7	6	1	1	1	1	4	0
0870000000 Molinos, Los	19,2101	153,93	2.957	1.426	1.531	555	316	530	1.038	518
0870100000 Molinos, Los	19,2101	153,93	2.957	1.426	1.531	555	316	530	1.038	518
0870102000 Molinos, Los	3,8072	776,69	2.957	1.426	1.531	555	316	530	1.038	518
0870102001 Borregones, Los	0,1289	325,83	42	11	31	10	1	1	14	16
0870102002 Canto de la Plata	0,0506	197,48	10	4	6	0	2	2	5	1
0870102003 Casco Antiguo	0,0869	7.675,93	667	340	327	120	70	130	204	143
0870102004 Cerca de la Mora	0,1359	478,16	65	23	42	0	1	4	16	44
0870102005 Cuerdas, Las	0,1379	543,77	75	38	37	14	7	21	30	3
0870102006 Chamberí	0,4188	783,22	328	158	170	65	35	69	110	49
0870102007 Estación, La	0,6794	576,98	392	155	237	43	34	47	127	141
0870102008 Hermanitas de los Pobres	0,2260	0,00	0	0	0	0	0	0	0	0
0870102009 Linar	0,2070	1.676,57	347	175	172	88	38	64	131	26
0870102010 Matalaguna	0,5354	216,65	116	64	52	19	19	27	45	6
0870102011 Matarubia	0,1954	281,42	55	31	24	12	6	7	25	5
0870102012 Monte Pinar	0,5610	702,37	394	194	200	86	52	69	163	24
0870102013 Peña la Tolva	0,1046	296,26	31	18	13	5	6	6	12	2
0870102014 Prodllos	0,1255	2.405,76	302	150	152	67	29	66	97	43
0870102015 Sanatorio de Marina	0,2137	622,25	133	65	68	26	16	17	59	15
0870199999 Molinos, Los (Diseminado)	15,4029	0,00	0	0	0	0	0	0	0	0
0880000000 Montejo de la Sierra	32,2016	8,66	279	130	149	12	24	57	83	103
0880100000 Montejo de la Sierra	29,7064	9,39	279	130	149	12	24	57	83	103
0880101000 Montejo de la Sierra	0,1488	1.861,52	277	129	148	12	24	57	81	103
0880101001 Calvario, El	0,0123	2.513,17	31	6	25	0	0	0	1	30
0880101002 Casa del Agua	0,0132	605,56	8	4	4	0	1	2	1	4
0880101003 Casco Antiguo	0,0746	2.721,43	203	98	105	11	20	48	64	60
0880101004 Zarzal, El	0,0487	719,23	35	21	14	1	3	7	15	9
0880199999 Montejo de la Sierra (Diseminado)	29,5576	0,07	2	1	1	0	0	0	2	0
0880200000 Chaparral, El	2,4952	0,00	0	0	0	0	0	0	0	0
0880299999 Chaparral, El (Diseminado)	2,4952	0,00	0	0	0	0	0	0	0	0
0890000000 Moraleja de Enmedio	31,1703	73,44	2.289	1.135	1.154	473	352	456	774	234
0890100000 Colinas, Las	0,2098	1.120,31	235	115	120	43	52	26	103	11
0890101000 Colinas, Las	0,2098	1.120,31	235	115	120	43	52	26	103	11
0890101001 Colinas, Las	0,2098	1.120,31	235	115	120	43	52	26	103	11
0890200000 Moraleja de Enmedio	30,9605	66,34	2.054	1.020	1.034	430	300	430	671	223
0890201000 Moraleja de Enmedio	1,5843	1.269,94	2.012	995	1.017	418	292	423	658	221
0890201001 Caño, El	0,0953	535,17	51	29	22	12	3	14	21	1
0890201002 Casco Antiguo	0,2970	2.908,88	864	399	465	137	126	138	284	179
0890201003 Mangada, La	0,1410	1.993,39	281	142	139	65	46	59	95	16
0890201004 Olivos, Los	0,0163	5.900,79	96	47	49	19	6	57	13	1
0890201005 Polideportivo	0,2439	69,70	17	7	10	7	2	5	3	0
0890201006 Salmueros, Los	0,0915	3.673,66	336	178	158	74	64	65	115	18
0890201007 San Millán	0,4871	43,11	21	12	9	6	2	4	7	2
0890201008 Yucas, Las	0,0458	1.788,48	82	46	36	20	10	16	34	2
0890201009 Mirador de Humanes, El	0,1665	1.586,00	264	135	129	78	33	65	86	2
0890299999 Moraleja de Enmedio (Diseminado)	29,3762	1,43	42	25	17	12	8	7	13	2



4001.-Superficie, densidad y población clasificada por sexo y grupos de edad, según municipios, entidades, núcleos, sectores urbanos, distritos, secciones, código postal, zonas sanitarias, zonas de servicios sociales y zonas de transporte

MUNICIPIOS ENTIDADES NÚCLEOS SECTORES URBANOS	SUPERFICIE	DENSIDAD	SEXO			GRUPOS DE EDAD				
	(Km2)	(hab/km2)	Total	Hombres	Mujeres	< 16	16-24	25-34	35-64	> 64
0900000000 Moratalzarzal	43,6195	84,18	3.672	1.866	1.806	751	512	705	1.335	369
0900100000 Moratalzarzal	39,5883	89,02	3.524	1.792	1.732	715	496	687	1.271	355
0900101000 Moratalzarzal	2,3970	1.390,05	3.332	1.699	1.633	662	472	659	1.190	349
0900101001 Abetas, Los	0,0463	1.510,80	70	33	37	15	7	20	28	0
0900101002 Barrio de Arriba	0,0263	3.842,64	101	57	44	21	18	24	26	12
0900101003 Carmen, El	0,3849	701,42	270	149	121	53	45	41	114	17
0900101004 Casco Antiguo	0,3674	3.699,39	1.359	710	649	273	172	257	441	216
0900101005 Cerquillas, Las	0,1613	266,63	43	22	21	8	4	9	18	4
0900101006 Circuito, El	0,0346	2.280,60	79	47	32	17	14	10	33	5
0900101007 Chaparralitos, Los	0,1714	939,25	161	81	80	46	12	39	62	2
0900101008 Chopos, Los	0,0506	177,79	9	5	4	3	0	2	4	0
0900101009 Encinilla, La	0,0197	50,85	1	1	0	0	0	0	1	0
0900101010 Enebras, Los	0,1851	513,22	95	50	45	12	15	20	41	7
0900101011 Herradura, La	0,0587	1.243,48	73	34	39	10	15	16	30	2
0900101012 Herradurita, La	0,0277	2.058,95	57	30	27	13	8	5	30	1
0900101013 Herrenes, Los	0,2515	672,09	169	73	96	45	16	34	65	9
0900101014 Ladera Concejo	0,0190	0,00	0	0	0	0	0	0	0	0
0900101015 Linarejos, Los	0,0739	257,03	19	8	11	3	7	4	5	0
0900101016 Navatría	0,0208	480,68	10	6	4	2	0	2	6	0
0900101017 Navazos, Los	0,0518	3.088,21	160	81	79	33	22	29	66	10
0900101018 Peñas Gordas	0,0772	427,72	33	19	14	3	4	8	14	4
0900101019 Peñazarzal	0,0473	1.901,94	90	40	50	13	19	22	34	2
0900101020 Prados Verdes	0,0919	1.088,73	100	48	52	17	14	28	27	14
0900101021 Redondillo	0,0420	642,15	27	13	14	3	3	3	15	3
0900101022 Tejera, La	0,0759	2.028,40	154	80	74	30	31	23	54	16
0900101023 Valleja, La	0,1118	2.254,59	252	112	140	42	46	63	76	25
0900199999 Moratalzarzal (Diseminado)	37,1913	5,16	192	93	99	53	24	28	81	6
0900200000 Berrocal, El	2,8289	22,27	63	23	40	15	5	10	26	7
0900202000 Berrocal Noroeste, El	0,0706	127,41	9	5	4	4	0	4	1	0
0900202001 Berrocal Noroeste, El	0,0706	127,41	9	5	4	4	0	4	1	0
0900203000 Berrocal Sur, El	0,2163	180,29	39	18	21	11	5	6	16	1
0900203001 Berrocal Sur, El	0,2163	180,29	39	18	21	11	5	6	16	1
0900204000 Linar del Río	0,4836	2,07	1	0	1	0	0	0	1	0
0900204001 Linar del Río	0,4836	2,07	1	0	1	0	0	0	1	0
0900299999 Berrocal, El (Diseminado)	2,0583	6,80	14	0	14	0	0	0	8	6
0900300000 Fuente del Plajo	0,7391	8,12	6	4	2	0	0	3	3	0
0900301000 Arroyuelos, Los	0,0273	219,94	6	4	2	0	0	3	3	0
0900301001 Arroyuelos, Los	0,0273	219,94	6	4	2	0	0	3	3	0
0900399999 Fuente del Plajo (Diseminado)	0,7118	0,00	0	0	0	0	0	0	0	0
0900500000 Praderas, Las	0,0268	0,00	0	0	0	0	0	0	0	0
0900501000 Praderas, Las	0,0268	0,00	0	0	0	0	0	0	0	0
0900501001 Praderas, Las	0,0268	0,00	0	0	0	0	0	0	0	0
0900600000 Retamar, El	0,4364	181,02	79	47	32	21	11	5	35	7
0900601000 Retamar, El	0,4364	181,02	79	47	32	21	11	5	35	7
0900601001 Retamar, El	0,4364	181,02	79	47	32	21	11	5	35	7
0910000000 Morata de Tajuña	45,5040	119,51	5.438	2.651	2.787	1.020	762	868	1.791	997
0910100000 Morata de Tajuña	26,1382	199,17	5.206	2.565	2.641	997	755	857	1.744	853
0910101000 Morata de Tajuña	1,0651	4.876,43	5.194	2.556	2.638	993	753	855	1.740	853
0910101001 Antigua, La	0,1126	3.526,85	397	202	195	80	61	66	145	45
0910101002 Calvario, El	0,0476	4.200,53	200	100	100	46	35	42	56	21
0910101003 Casco Antiguo	0,3036	8.962,78	2.721	1.279	1.442	442	366	386	929	598
0910101004 Cementerio	0,1392	1.931,81	269	136	133	73	40	60	85	11
0910101005 Centenos, Los	0,1267	1.357,78	172	93	79	35	30	28	70	9
0910101006 Concepción, La	0,0559	3.646,83	204	106	98	59	21	59	56	9
0910101007 Estación, La	0,1392	5.798,50	807	415	392	173	115	151	245	123
0910101008 Grupo Escolar	0,0946	3.276,54	310	168	142	56	68	43	113	30
0910101009 Rosales, Los	0,0457	2.494,42	114	57	57	29	17	20	41	7
0910199999 Morata de Tajuña (Diseminado)	25,0731	0,48	12	9	3	4	2	2	4	0
0910200000 Alto, El	2,8110	2,85	8	3	5	1	2	0	4	1
0910299999 Alto, El (Diseminado)	2,8110	2,85	8	3	5	1	2	0	4	1
0910300000 Valle, El	9,5686	23,41	224	83	141	22	5	11	43	143
0910399999 Valle, El (Diseminado)	9,5686	23,41	224	83	141	22	5	11	43	143
0910400000 Cabezal, Las	6,9862	0,00	0	0	0	0	0	0	0	0
0910499999 Cabezal, Las (Diseminado)	6,9862	0,00	0	0	0	0	0	0	0	0
0920000000 Móstoles	44,9391	4.365,30	196.173	97.343	98.830	41.722	38.701	29.215	74.827	11.708
0920100000 Móstoles	34,5865	5.543,44	191.728	95.099	96.629	40.717	37.869	28.474	73.146	11.522
0920101000 Móstoles	9,3651	20.430,55	191.334	94.897	96.437	40.578	37.800	28.395	73.048	11.513
0920101001 Alcalá	0,0275	52.819,34	1.451	740	711	288	316	235	536	76

4001.-Superficie, densidad y población clasificada por sexo y grupos de edad, según municipios, entidades, núcleos, sectores urbanos, distritos, secciones, código postal, zonas sanitarias, zonas de servicios sociales y zonas de transporte

MUNICIPIOS ENTIDADES NÚCLEOS SECTORES URBANOS	SUPERFICIE (Km ²)	DENSIDAD (hab/km ²)	SEXO			GRUPOS DE EDAD					
			Total	Hombres	Mujeres	< 16	16-24	25-34	35-64	> 64	
0920101002	Antusana, La	0,0686	49.282,33	3.382	1.660	1.722	738	750	375	1.346	173
0920101003	Arroyomolinos	0,2070	25.323,12	5.243	2.586	2.657	1.398	953	522	2.165	205
0920101004	Biarritz	0,0775	55.267,44	4.284	2.094	2.190	1.023	819	631	1.565	246
0920101005	Campo la Virgen	0,0545	45.653,05	2.488	1.273	1.215	447	630	257	991	163
0920101006	Cañaveral	0,1886	13.059,38	2.463	1.180	1.283	663	388	480	846	86
0920101007	Carcavilla	0,0605	31.848,40	1.926	943	983	470	311	281	771	93
0920101008	Casco Antiguo	0,4532	30.972,28	14.038	6.970	7.068	2.376	2.904	2.185	5.201	1.372
0920101009	Cefera	0,1218	16.194,33	1.972	993	979	439	336	509	609	79
0920101010	Cerro la Cabaña	0,0730	51.446,02	3.757	1.898	1.859	726	805	476	1.483	267
0920101011	Cerro Prieto	0,1283	51.460,90	6.603	3.265	3.338	1.386	1.221	911	2.603	482
0920101012	Copasa	0,0963	32.394,67	3.121	1.567	1.554	975	290	827	954	75
0920101013	Corona Verde	0,0407	48.238,71	1.961	946	1.015	319	411	304	734	193
0920101014	Coronel de Palma	0,0212	66.194,52	1.402	694	708	222	379	137	560	104
0920101015	Coveta	0,2695	27.139,33	7.315	3.698	3.617	2.294	777	1.806	2.239	199
0920101016	Cumbres, Las	0,2059	12.015,54	2.474	1.247	1.227	701	378	489	840	66
0920101017	Chaves	0,0316	66.398,96	2.100	1.018	1.082	369	537	218	817	159
0920101018	Depuradora	0,0421	0,00	0	0	0	0	0	0	0	0
0920101019	Diana	0,0559	48.602,17	2.719	1.402	1.317	567	511	380	1.040	221
0920101020	Estación, La	0,1006	0,00	0	0	0	0	0	0	0	0
0920101021	Estoril I	0,1458	31.280,22	4.561	2.233	2.328	798	1.084	535	1.878	266
0920101022	Estoril II	0,5187	30.882,86	16.019	7.918	8.101	3.038	3.687	1.821	6.598	875
0920101023	Fátima	0,0663	37.048,77	2.456	1.203	1.253	557	421	257	1.055	166
0920101024	Fuensanta, La	0,0157	49.099,73	769	361	408	110	160	132	281	86
0920101025	Guadalupe	0,0317	46.076,27	1.462	750	712	217	318	239	583	105
0920101026	Horizonte III	0,1512	27.930,97	4.224	2.119	2.105	1.156	612	762	1.553	141
0920101027	Iviasa I	0,0329	42.040,31	1.383	658	725	228	313	185	532	125
0920101028	Iviasa II	0,1843	34.789,97	6.412	3.153	3.259	1.291	1.221	711	2.707	482
0920101029	Jardín de Móstoles	0,0327	27.762,49	908	438	470	250	144	99	374	41
0920101030	Jardín Puerta del Sol	0,0632	60.420,43	3.817	1.870	1.947	619	783	572	1.471	372
0920101031	Liana	0,2944	207,18	61	32	29	18	12	6	25	0
0920101032	Loma, La	0,1561	54.204,36	8.460	4.146	4.314	1.454	2.004	1.067	3.347	588
0920101033	Luna, La	0,1244	35.800,42	4.453	2.199	2.254	1.006	854	633	1.731	229
0920101034	Llanos, Los	0,2235	42.672,39	9.536	4.793	4.743	1.779	2.091	1.332	3.679	655
0920101035	María del Mar	0,1407	11.563,28	1.627	816	811	445	244	151	719	68
0920101036	Matadero	0,1742	3.301,47	575	302	273	152	83	86	235	19
0920101037	Móstoles Industrial	0,2254	4,44	1	1	0	0	0	0	1	0
0920101038	Nazaret	0,1658	8.436,76	1.399	701	698	245	297	176	578	103
0920101039	Parque América	0,0119	69.281,93	823	420	403	104	215	115	309	80
0920101040	Parque Tingo - María	0,0129	38.286,02	495	246	249	69	98	74	210	44
0920101041	Parque Zarauz	0,0153	64.440,39	988	502	486	216	186	143	381	62
0920101042	Polígono Industrial Arroyomolinos	0,5401	16,66	9	3	6	2	2	2	2	1
0920101043	Polígono Industrial la Fuensanta	0,4174	0,00	0	0	0	0	0	0	0	0
0920101044	Prado Regordano	0,3103	12,89	4	3	1	0	1	0	2	1
0920101045	Princesa, La	0,1831	23.400,21	4.285	2.141	2.144	960	745	561	1.751	268
0920101046	Pryconsa I	0,3295	9.906,52	3.264	1.598	1.666	909	535	422	1.268	130
0920101047	Pryconsa II	0,0336	47.137,55	1.585	732	803	456	228	270	597	34
0920101048	Rejilla	0,0418	19.213,28	803	403	400	151	174	104	323	51
0920101049	Réyes, Los	0,0284	12.321,34	350	178	172	61	87	48	136	18
0920101050	Río Bidasoa	0,0821	48.318,30	3.965	1.934	2.031	649	975	484	1.580	277
0920101051	Rosales I, Los	0,0840	49.143,82	4.127	2.040	2.087	785	909	527	1.606	300
0920101052	Rosales II, Los	0,7796	2.317,89	1.807	917	890	421	328	589	441	28
0920101053	San Federico	0,0379	26.051,42	988	501	487	143	233	160	369	83
0920101054	San Luis	0,0347	36.934,68	1.283	657	626	218	320	158	527	60
0920101055	Soto, El	0,5898	0,00	0	0	0	0	0	0	0	0
0920101056	Versalles	0,1485	34.973,23	5.193	2.530	2.663	1.270	962	858	1.901	202
0920101057	Villa Europa	0,0916	51.155,53	4.686	2.305	2.381	992	1.005	554	1.852	283
0920101058	Villafontana I	0,0926	41.275,84	3.824	1.860	1.964	741	854	602	1.426	201
0920101059	Villafontana II	0,3647	36.381,53	13.269	6.617	6.652	3.221	2.319	2.483	4.681	565
0920101060	Vosa	0,0637	43.411,34	2.764	1.393	1.371	446	580	454	1.039	245
0920102000	Aventurera, La	0,4797	0,00	0	0	0	0	0	0	0	0
0920102001	Aventurera, La	0,4797	0,00	0	0	0	0	0	0	0	0
0920199999	Móstoles (Diseminado)	24,7417	15,92	394	202	192	139	69	79	98	9
0920200000	Parque Coimbra	1,9783	2.010,30	3.977	1.997	1.980	926	758	652	1.506	135
0920201000	Parque Coimbra	1,9783	2.010,30	3.977	1.997	1.980	926	758	652	1.506	135
0920201001	Parque Coimbra	1,9783	2.010,30	3.977	1.997	1.980	926	758	652	1.506	135
0920300000	Pinares Llanos	2,8896	38,41	111	53	58	14	24	10	53	10
0920301000	Pinares Llanos	0,2635	421,25	111	53	58	14	24	10	53	10
0920301001	Pinares Llanos	0,2635	421,25	111	53	58	14	24	10	53	10
0920399999	Pinares Llanos (Diseminado)	2,6261	0,00	0	0	0	0	0	0	0	0
0920400000	Río Guadarrama	1,1450	311,79	357	194	163	65	50	79	122	41

4001.-Superficie, densidad y población clasificada por sexo y grupos de edad, según municipios, entidades, núcleos, sectores urbanos, distritos, secciones, código postal, zonas sanitarias, zonas de servicios sociales y zonas de transporte

MUNICIPIOS ENTIDADES NÚCLEOS SECTORES URBANOS	SUPERFICIE (Km2)	DENSIDAD (hab/km2)	SEXO			GRUPOS DE EDAD				
			Total	Hombres	Mujeres	< 16	16-24	25-34	35-64	> 64
0920401000 Río Guadarrama	0,5972	589,43	352	191	161	65	48	79	120	40
0920401001 Guadarrama de Abajo	0,2285	822,72	188	99	89	36	34	43	49	26
0920401002 Guadarrama de Arriba	0,3687	444,83	164	92	72	29	14	36	71	14
0920499999 Río Guadarrama (Diseminado)	0,5478	9,13	5	3	2	0	2	0	2	1
0920500000 Combos, Las	0,2887	0,00	0	0	0	0	0	0	0	0
0920599999 Combos, Los (Diseminado)	0,2887	0,00	0	0	0	0	0	0	0	0
0920600000 Húmera	1,2734	0,00	0	0	0	0	0	0	0	0
0920699999 Húmera (Diseminado)	1,2734	0,00	0	0	0	0	0	0	0	0
0920700000 Nieves, Las	1,2446	0,00	0	0	0	0	0	0	0	0
0920701000 Nieves - El Lucero, Las	0,6018	0,00	0	0	0	0	0	0	0	0
0920701001 Lucero, El	0,2490	0,00	0	0	0	0	0	0	0	0
0920701002 Nieves, Las	0,3528	0,00	0	0	0	0	0	0	0	0
0920799999 Nieves, Las (Diseminado)	0,6428	0,00	0	0	0	0	0	0	0	0
0920800000 Peñaca	1,5330	0,00	0	0	0	0	0	0	0	0
0920899999 Peñaca (Diseminado)	1,5330	0,00	0	0	0	0	0	0	0	0
0930000000 Navacerrada	27,4328	64,81	1.778	875	903	312	249	325	699	193
0930100000 Navacerrada	21,5030	82,69	1.778	875	903	312	249	325	699	193
0930101000 Navacerrada	1,3231	1.314,34	1.739	857	882	307	247	317	678	190
0930101001 Casco Antiguo	0,1339	3.951,18	529	247	282	93	63	115	192	66
0930101002 Cercas Mayores	0,1585	309,15	49	28	21	8	3	11	19	8
0930101003 Eras, Las	0,1188	2.566,39	305	152	153	40	55	54	123	33
0930101004 Linares, Los	0,0736	625,21	46	25	21	10	7	3	19	7
0930101005 Manantial, El	0,0416	120,31	5	4	1	1	2	0	2	0
0930101006 Mata del Rosal	0,3240	243,84	79	41	38	14	18	13	32	2
0930101007 Prado de la Iglesia	0,1394	3.127,35	436	209	227	93	59	66	170	48
0930101008 Prado Jerez	0,1019	1.286,08	131	68	63	22	17	29	54	9
0930101009 Prado Molero	0,0780	1.332,79	104	52	52	17	15	15	44	13
0930101010 San Sebastián	0,1534	358,45	55	31	24	9	8	11	23	4
0930199999 Navacerrada (Diseminado)	20,1799	1,93	39	18	21	5	2	8	21	3
0930200000 Almorchones, Los	4,7226	0,00	0	0	0	0	0	0	0	0
0930299999 Almorchones, Los (Diseminado)	4,7226	0,00	0	0	0	0	0	0	0	0
0930300000 Barranca, La	1,2072	0,00	0	0	0	0	0	0	0	0
0930399999 Barranca, La (Diseminado)	1,2072	0,00	0	0	0	0	0	0	0	0
0940000000 Navalafuente	12,1764	37,70	459	255	204	77	57	71	175	79
0940100000 Navalafuente	10,3628	41,30	428	237	191	70	53	65	163	77
0940101000 Navalafuente	1,2869	332,59	428	237	191	70	53	65	163	77
0940101001 Casco Antiguo	0,1166	2.110,30	246	136	110	42	33	30	83	58
0940101002 Cerrillo de Valentín	0,1275	133,29	17	10	7	3	0	3	7	4
0940101003 Chaparral, El	0,3014	102,86	31	16	15	3	5	2	18	3
0940101004 Erial, El	0,0976	102,51	10	5	5	0	3	1	5	1
0940101005 Peña Hueca	0,1452	192,78	28	17	11	5	2	10	9	2
0940101006 Rodeo, El	0,2205	317,49	70	38	32	14	7	11	30	8
0940101007 Vedado, El	0,2781	93,49	26	15	11	3	3	8	11	1
0940199999 Navalafuente (Diseminado)	9,0759	0,00	0	0	0	0	0	0	0	0
0940200000 Arreturas, Las	0,0610	65,61	4	2	2	2	0	0	2	0
0940201000 Arreturas, Las	0,0610	65,61	4	2	2	2	0	0	2	0
0940201001 Arreturas, Las	0,0610	65,61	4	2	2	2	0	0	2	0
0940300000 Corralillo, El	0,5318	0,00	0	0	0	0	0	0	0	0
0940399999 Corralillo, El (Diseminado)	0,5318	0,00	0	0	0	0	0	0	0	0
0940400000 Llanos, Los	0,6114	35,98	22	13	9	5	3	4	8	2
0940499999 Llanos, Los (Diseminado)	0,6114	35,98	22	13	9	5	3	4	8	2
0940500000 Piscis	0,1859	0,00	0	0	0	0	0	0	0	0
0940501000 Piscis	0,1859	0,00	0	0	0	0	0	0	0	0
0940501001 Piscis	0,1859	0,00	0	0	0	0	0	0	0	0
0940600000 Sococar	0,0472	0,00	0	0	0	0	0	0	0	0
0940601000 Sococar	0,0472	0,00	0	0	0	0	0	0	0	0
0940601001 Sococar	0,0472	0,00	0	0	0	0	0	0	0	0
0940700000 Viñas, Las	0,3763	13,29	5	3	2	0	1	2	2	0
0940701000 Viñas I, Las	0,1236	40,44	5	3	2	0	1	2	2	0
0940701001 Viñas I, Las	0,1236	40,44	5	3	2	0	1	2	2	0
0940702000 Viñas II, Las	0,0173	0,00	0	0	0	0	0	0	0	0
0940702001 Viñas II, Las	0,0173	0,00	0	0	0	0	0	0	0	0
0940799999 Viñas, Las (Diseminado)	0,2354	0,00	0	0	0	0	0	0	0	0
0950000000 Navalagamella	75,7266	12,40	939	477	462	173	116	183	321	146
0950100000 Navalagamella	75,3382	12,11	912	464	448	169	110	181	306	146
0950102000 Navalagamella	0,6868	1.153,09	792	400	392	150	93	154	260	135
0950102001 Calvario, El	0,1379	50,76	7	5	2	3	0	1	3	0

4001.-Superficie, densidad y población clasificada por sexo y grupos de edad, según municipios, entidades, núcleos, sectores urbanos, distritos, secciones, código postal, zonas sanitarias, zonas de servicios sociales y zonas de transporte

MUNICIPOS ENTIDADES NÚCLEOS SECTORES URBANOS	SUPERFICIE (Km2)	DENSIDAD (hab/km2)	SEXO			GRUPOS DE EDAD					
			Total	Hombres	Mujeres	< 16	16-24	25-34	35-64	> 64	
0950102002	Casco Antiguo	0,1299	2.477,91	322	164	158	57	31	58	105	71
0950102003	Romeral, El	0,1526	1.035,14	158	81	77	19	23	35	43	38
0950102004	San Pedro	0,2358	1.073,00	253	128	125	61	30	51	90	21
0950102005	San Sebastián	0,0306	1.701,52	52	22	30	10	9	9	19	5
0950103000	Plantío, El	0,0092	0,00	0	0	0	0	0	0	0	0
0950103001	Plantío, El	0,0092	0,00	0	0	0	0	0	0	0	0
0950199999	Navagamella (Diseminado)	74,6422	1,61	120	64	56	19	17	27	46	11
0950200000	Barrancos, Los	0,1046	9,56	1	1	0	0	0	0	1	0
0950201000	Barrancos, Los	0,1046	9,56	1	1	0	0	0	0	1	0
0950201001	Barrancos, Los	0,1046	9,56	1	1	0	0	0	0	1	0
0950300000	Cerro Alarcón	0,2838	91,61	26	12	14	4	6	2	14	0
0950301000	Cerro Alarcón	0,2838	91,61	26	12	14	4	6	2	14	0
0950301001	Cerro Alarcón	0,2838	91,61	26	12	14	4	6	2	14	0
0960000000	Navalcarnero	100,8324	115,05	11.601	5.874	5.727	2.500	1.805	2.049	3.776	1.471
0960100000	Calypo II	0,2233	241,81	54	31	23	10	9	8	25	2
0960101000	Calypo II	0,2233	241,81	54	31	23	10	9	8	25	2
0960101001	Calypo II	0,2233	241,81	54	31	23	10	9	8	25	2
0960300000	Navalcarnero	58,9679	187,08	11.032	5.600	5.432	2.401	1.725	1.991	3.587	1.328
0960301000	Navalcarnero	2,4596	4.416,52	10.863	5.522	5.341	2.370	1.691	1.948	3.533	1.321
0960301001	Alparrache	0,4013	22,42	9	5	4	3	2	2	2	0
0960301002	Barrio Estación	0,0932	21.653,52	2.018	1.025	993	526	339	377	604	172
0960301003	Bastos, Los	0,3190	0,00	0	0	0	0	0	0	0	0
0960301004	Casco Antiguo	0,9936	6.336,42	6.296	3.213	3.083	1.178	955	1.016	2.123	1.024
0960301005	Covadonga	0,1896	2.700,08	512	263	249	96	84	89	182	61
0960301006	Estación, La	0,1309	15,28	2	1	1	0	2	0	0	0
0960301007	Oasis	0,1041	13.209,09	1.375	682	693	389	216	311	404	55
0960301008	Residencia	0,0454	0,00	0	0	0	0	0	0	0	0
0960301009	Señorío - Navalar	0,1824	3.568,26	651	333	318	178	93	153	218	9
0960399999	Navalcarnero (Diseminado)	56,5083	2,99	169	78	91	31	34	43	54	7
0960400000	Aguas de Riaza	4,6463	0,00	0	0	0	0	0	0	0	0
0960401000	Aguas de Riaza	0,0726	0,00	0	0	0	0	0	0	0	0
0960401001	Aguas de Riaza	0,0726	0,00	0	0	0	0	0	0	0	0
0960499999	Aguas de Riaza (Diseminado)	4,5737	0,00	0	0	0	0	0	0	0	0
0960500000	Carretera de Extremadura	4,8850	54,66	267	135	132	63	51	33	113	7
0960501000	Manzanos, Los	0,1091	2.447,70	267	135	132	63	51	33	113	7
0960501001	Manzanos, Los	0,1091	2.447,70	267	135	132	63	51	33	113	7
0960599999	Carretera de Extremadura (Diseminado)	4,7759	0,00	0	0	0	0	0	0	0	0
0960600000	Carretera de Villamanta	9,6680	4,45	43	21	22	5	9	7	14	8
0960699999	Carretera de Villamanta (Diseminado)	9,6680	4,45	43	21	22	5	9	7	14	8
0960700000	Carril Toledano	6,8277	9,52	65	40	25	17	9	8	28	3
0960799999	Carril Toledano (Diseminado)	6,8277	9,52	65	40	25	17	9	8	28	3
0960800000	Casa de Roque	8,3640	0,00	0	0	0	0	0	0	0	0
0960899999	Casa de Roque (Diseminado)	8,3640	0,00	0	0	0	0	0	0	0	0
0960900000	Dehesa de Marimartín	6,9043	17,82	123	41	82	4	1	1	5	112
0960999999	Dehesa de Marimartín (Diseminado)	6,9043	17,82	123	41	82	4	1	1	5	112
0961000000	Fuente Pila	0,1084	156,85	17	6	11	0	1	1	4	11
0961001000	Fuente Pila	0,0889	0,00	0	0	0	0	0	0	0	0
0961001001	Fuente Pila	0,0889	0,00	0	0	0	0	0	0	0	0
0961099999	Fuente Pila (Diseminado)	0,0195	871,35	17	6	11	0	1	1	4	11
0961100000	Mancigordo	0,2376	0,00	0	0	0	0	0	0	0	0
0961101000	Mancigordo	0,2020	0,00	0	0	0	0	0	0	0	0
0961101001	Mancigordo	0,2020	0,00	0	0	0	0	0	0	0	0
0961199999	Mancigordo (Diseminado)	0,0356	0,00	0	0	0	0	0	0	0	0
0970000000	Navarredonda	28,5192	3,47	99	51	48	4	7	13	34	41
0970100000	Navarredonda	18,4988	2,59	48	27	21	1	2	10	14	21
0970101000	Navarredonda	0,0544	881,77	48	27	21	1	2	10	14	21
0970101001	Casco Antiguo	0,0544	881,77	48	27	21	1	2	10	14	21
0970199999	Navarredonda (Diseminado)	18,4444	0,00	0	0	0	0	0	0	0	0
0970200000	San Mamés	8,0484	6,21	50	24	26	3	5	3	19	20
0970201000	San Mamés	0,1179	424,05	50	24	26	3	5	3	19	20
0970201001	Casco Antiguo	0,0581	861,03	50	24	26	3	5	3	19	20
0970201002	Palancar, El	0,0598	0,00	0	0	0	0	0	0	0	0
0970299999	San Mamés (Diseminado)	7,9305	0,00	0	0	0	0	0	0	0	0
0970300000	Patuelo, El	0,8999	1,11	1	0	1	0	0	0	1	0
0970301000	Patuelo, El	0,0989	10,11	1	0	1	0	0	0	1	0
0970301001	Patuelo, El	0,0989	10,11	1	0	1	0	0	0	1	0
0970399999	Patuelo, El (Diseminado)	0,8010	0,00	0	0	0	0	0	0	0	0
0970400000	Prado Gamonal	0,9359	0,00	0	0	0	0	0	0	0	0

4001.-Superficie, densidad y población clasificada por sexo y grupos de edad, según municipios, entidades, núcleos, sectores urbanos, distritos, secciones, código postal, zonas sanitarias, zonas de servicios sociales y zonas de transporte

MUNICIPIOS ENTIDADES NÚCLEOS SECTORES URBANOS	SUPERFICIE (Km ²)	DENSIDAD (hab/km ²)	SEXO			GRUPOS DE EDAD					
			Total	Hombres	Mujeres	< 16	16-24	25-34	35-64	> 64	
0970401000	Prado Gamonal	0,1214	0,00	0	0	0	0	0	0	0	0
0970401001	Prado Gamonal	0,1214	0,00	0	0	0	0	0	0	0	0
0970499999	Prado Gamonal (Diseminado)	0,8145	0,00	0	0	0	0	0	0	0	0
0970500000	Solanilla, La	0,1363	0,00	0	0	0	0	0	0	0	0
0970501000	Solanilla, La	0,0009	0,00	0	0	0	0	0	0	0	0
0970501001	Solanilla, La	0,0009	0,00	0	0	0	0	0	0	0	0
0970599999	Solanilla, La (Diseminado)	0,1354	0,00	0	0	0	0	0	0	0	0
0990000000	Navas del Rey	50,5402	28,49	1.440	734	706	267	179	234	507	253
0990100000	Morro, El	0,4671	132,73	62	32	30	6	8	12	26	10
0990101000	Morro, El	0,4265	145,35	62	32	30	6	8	12	26	10
0990101001	Morro, El	0,2799	142,92	40	22	18	4	5	8	20	3
0990101002	Club, El	0,1467	149,99	22	10	12	2	3	4	6	7
0990199999	Morro, El (Diseminado)	0,0406	0,00	0	0	0	0	0	0	0	0
0990200000	Navas del Rey	49,0495	27,38	1.343	678	665	255	169	213	466	240
0990201000	Navas del Rey	0,7033	1.855,65	1.305	655	650	255	160	209	443	238
0990201001	Casco Antiguo	0,5638	2.249,01	1.268	634	634	247	154	202	427	238
0990201002	Llanos de Manzanares	0,1395	265,32	37	21	16	8	6	7	16	0
0990299999	Navas del Rey (Diseminado)	48,3462	0,79	38	23	15	0	9	4	23	2
0990300000	San Juan	0,0537	204,82	11	7	4	2	2	3	4	0
0990301000	San Juan	0,0537	204,82	11	7	4	2	2	3	4	0
0990301001	San Juan	0,0537	204,82	11	7	4	2	2	3	4	0
0990400000	Rocha, La	0,8385	19,08	16	12	4	4	0	6	6	0
0990401000	Rocha, La	0,3761	42,55	16	12	4	4	0	6	6	0
0990401001	Rocha, La	0,3761	42,55	16	12	4	4	0	6	6	0
0990499999	Rocha, La (Diseminado)	0,4625	0,00	0	0	0	0	0	0	0	0
0990500000	Santa Ana	0,1313	60,91	8	5	3	0	0	0	5	3
0990501000	Santa Ana	0,0939	85,16	8	5	3	0	0	0	5	3
0990501001	Santa Ana	0,0939	85,16	8	5	3	0	0	0	5	3
0990599999	Santa Ana (Diseminado)	0,0374	0,00	0	0	0	0	0	0	0	0
1000000000	Nuevo Baztán	20,1038	104,86	2.108	1.072	1.036	515	251	412	804	126
1000200000	Mirador de Baztán, El	0,1962	285,39	56	33	23	9	12	10	23	2
1000201000	Mirador de Baztán, El	0,1962	285,39	56	33	23	9	12	10	23	2
1000201001	Mirador de Baztán, El	0,1962	285,39	56	33	23	9	12	10	23	2
1000300000	Monte Acevedo	1,5297	26,15	40	19	21	6	7	3	21	3
1000301000	Monte Acevedo	1,5297	26,15	40	19	21	6	7	3	21	3
1000301001	Monte Acevedo	1,5297	26,15	40	19	21	6	7	3	21	3
1000400000	Nuevo Baztán	13,4744	14,03	189	101	88	29	22	37	68	33
1000401000	Nuevo Baztán	0,1861	983,14	183	97	86	29	21	36	65	32
1000401001	Casco Antiguo	0,0301	2.793,85	84	46	38	17	8	16	26	17
1000401002	Cuarto Late, El	0,0499	220,41	11	7	4	0	2	3	6	0
1000401003	Palacio, El	0,0223	179,06	4	3	1	0	0	2	0	2
1000401004	Polideportivo	0,0380	79,04	3	2	1	1	0	2	0	0
1000401005	San Francisco	0,0100	2.988,94	30	14	16	8	2	6	14	0
1000401006	Transformador	0,0358	1.423,23	51	25	26	3	9	7	19	13
1000499999	Nuevo Baztán (Diseminado)	13,2883	0,45	6	4	2	0	1	1	3	1
1000600000	Eurovillas - Las Villas	4,9034	371,78	1.823	919	904	471	210	362	692	88
1000601000	Eurovillas - Las Villas	4,9034	371,78	1.823	919	904	471	210	362	692	88
1000601001	Eurovillas	3,9727	405,27	1.610	813	797	425	192	331	588	74
1000601002	Villas, Las	0,9308	228,84	213	106	107	46	18	31	104	14
1010000000	Olmeda de las Fuentes	16,5238	8,84	146	79	67	19	17	23	52	35
1010100000	Olmeda de las Fuentes	16,5238	8,84	146	79	67	19	17	23	52	35
1010101000	Olmeda de las Fuentes	0,1861	752,12	140	76	64	17	17	20	51	35
1010101001	Casco Antiguo	0,0224	2.497,88	56	30	26	6	6	8	25	11
1010101002	Cruces, Las	0,0310	0,00	0	0	0	0	0	0	0	0
1010101003	Chorrillo, El	0,0132	303,28	4	3	1	0	1	0	0	3
1010101004	Fuente del Cura, La	0,0258	116,44	3	2	1	0	0	1	0	2
1010101005	Fuente Suso, La	0,0320	938,03	30	16	14	4	3	5	10	8
1010101006	Huertos, Los	0,0195	872,73	17	7	10	4	1	3	6	3
1010101007	Plazuela, La	0,0423	709,91	30	18	12	3	6	3	10	8
1010199999	Olmeda de las Fuentes (Diseminado)	16,3376	0,37	6	3	3	2	0	3	1	0
1020000000	Orusco	21,1875	31,62	670	342	328	94	58	109	238	171
1020100000	Orusco	11,9342	54,21	647	328	319	94	54	103	227	169
1020101000	Orusco	0,6244	1.028,23	642	325	317	91	54	103	225	169
1020101001	Arcos, Los	0,0180	1.001,22	18	8	10	8	0	4	6	0
1020101002	Casas Caidas	0,1162	103,26	12	5	7	1	1	0	8	2
1020101003	Casco Antiguo	0,1482	3.401,25	504	253	251	65	45	71	172	151

4001.-Superficie, densidad y población clasificada por sexo y grupos de edad, según municipios, entidades, núcleos, sectores urbanos, distritos, secciones, código postal, zonas sanitarias, zonas de servicios sociales y zonas de transporte

MUNICIPOS ENTIDADES NÚCLEOS SECTORES URBANOS	SUPERFICIE (Km ²)	DENSIDAD (hab/km ²)	SEXO			GRUPOS DE EDAD					
			Total	Hombres	Mujeres	< 16	16-24	25-34	35-64	> 64	
1020101004	Estación, La	0,0279	107,49	3	2	1	0	0	1	2	0
1020101005	Fuente Juncal	0,1703	205,47	35	19	16	4	4	1	20	6
1020101006	Peña del Tesoro	0,1055	360,04	38	22	16	7	3	18	9	1
1020101007	Peñas, Las	0,0382	837,59	32	16	16	6	1	8	8	9
1020199999	Orusco (Diseminado)	11,3098	0,44	5	3	2	3	0	0	2	0
1020200000	Besana, La	0,1443	27,73	4	2	2	0	0	1	1	2
1020299999	Besana, La (Diseminado)	0,1443	27,73	4	2	2	0	0	1	1	2
1020300000	Carrizal, El	0,0329	0,00	0	0	0	0	0	0	0	0
1020399999	Carrizal, El (Diseminado)	0,0329	0,00	0	0	0	0	0	0	0	0
1020400000	Val, El	0,1905	0,00	0	0	0	0	0	0	0	0
1020499999	Val, El (Diseminado)	0,1905	0,00	0	0	0	0	0	0	0	0
1020500000	Camino de Valdeolmeña	3,5843	0,00	0	0	0	0	0	0	0	0
1020599999	Camino de Valdeolmeña (Diseminado)	3,5843	0,00	0	0	0	0	0	0	0	0
1020600000	Camino del Llano	3,9725	1,51	6	4	2	0	1	3	2	0
1020699999	Camino del Llano (Diseminado)	3,9725	1,51	6	4	2	0	1	3	2	0
1020700000	Vega, La	1,3287	9,78	13	8	5	0	3	2	8	0
1020799999	Vega, La (Diseminado)	1,3287	9,78	13	8	5	0	3	2	8	0
1040000000	Paracuellos de Jarama	43,7801	120,90	5.293	2.700	2.593	1.154	889	880	1.998	372
1040100000	Belvis de Jarama	10,9037	25,31	276	135	141	47	46	35	110	38
1040101000	Belvis de Jarama	0,0607	4.363,72	265	128	137	46	44	33	105	37
1040101001	Belvis de Jarama	0,0607	4.363,72	265	128	137	46	44	33	105	37
1040199999	Belvis de Jarama (Diseminado)	10,8430	1,01	11	7	4	1	2	2	5	1
1040200000	Paracuellos de Jarama	26,6743	114,23	3.047	1.562	1.485	709	472	525	1.097	244
1040201000	Paracuellos de Jarama	0,4121	7.010,89	2.889	1.483	1.406	678	441	509	1.032	229
1040201001	Casco Antiguo	0,1925	8.564,77	1.649	853	796	361	250	297	569	172
1040201002	Cometas, Las	0,0224	7.642,80	171	92	79	36	39	14	80	2
1040201003	Chamberí	0,0496	12.840,41	637	318	319	157	104	101	239	36
1040201004	Ensanche	0,1165	1.725,60	201	104	97	59	15	67	54	6
1040201005	Mirador, El	0,0311	7.433,87	231	116	115	65	33	30	90	13
1040299999	Paracuellos de Jarama (Diseminado)	26,2622	6,02	158	79	79	31	31	16	65	15
1040300000	Avalón, El	0,0507	197,13	10	4	6	1	1	3	5	0
1040301000	Avalón, El	0,0276	326,48	9	4	5	1	1	2	5	0
1040301001	Avalón, El	0,0276	326,48	9	4	5	1	1	2	5	0
1040399999	Avalón, El (Diseminado)	0,0232	43,18	1	0	1	0	0	1	0	0
1040400000	Berrocales del Jarama, Los	0,9422	943,57	889	447	442	189	176	115	382	27
1040401000	Berrocales del Jarama, Los	0,9422	943,57	889	447	442	189	176	115	382	27
1040401001	Berrocales del Jarama, Los	0,9422	943,57	889	447	442	189	176	115	382	27
1040500000	Granja - El Cruce, La	3,9885	268,53	1.071	552	519	208	194	202	404	63
1040501000	Granja - El Cruce, La	2,5285	423,57	1.071	552	519	208	194	202	404	63
1040501001	Altos del Jarama	0,8480	604,97	513	276	237	98	97	89	188	41
1040501002	Caces, Los	0,0598	0,00	0	0	0	0	0	0	0	0
1040501003	Cementerio - Cetrme	0,1610	0,00	0	0	0	0	0	0	0	0
1040501004	Cervellón I, El	0,0931	53,68	5	2	3	2	1	1	1	0
1040501005	Cervellón II, El	0,0547	36,58	2	0	2	1	1	0	0	0
1040501006	Cervellón III, El	0,1464	13,66	2	1	1	0	1	0	1	0
1040501007	Granja, La	0,7626	166,54	127	64	63	21	30	14	56	6
1040501008	Huertas, Las	0,2098	1.744,80	366	181	185	82	43	94	133	14
1040501009	Igarsa	0,1728	0,00	0	0	0	0	0	0	0	0
1040501010	Picón, El	0,0204	2.751,71	56	28	28	4	21	4	25	2
1040599999	Granja - El Cruce, La (Diseminado)	1,4599	0,00	0	0	0	0	0	0	0	0
1040600000	I.N.T.A.	1,2207	0,00	0	0	0	0	0	0	0	0
1040601000	I.N.T.A.	0,1099	0,00	0	0	0	0	0	0	0	0
1040601001	I.N.T.A.	0,0646	0,00	0	0	0	0	0	0	0	0
1040601002	Paleta, La	0,0454	0,00	0	0	0	0	0	0	0	0
1040699999	I.N.T.A. (Diseminado)	1,1108	0,00	0	0	0	0	0	0	0	0
1060000000	Parla	24,9778	2.768,98	69.163	34.527	34.636	15.798	13.789	11.173	24.692	3.711
1060100000	Parla	13,0816	5.284,05	69.124	34.509	34.615	15.783	13.784	11.165	24.683	3.709
1060102000	Parla	3,9879	17.332,24	69.120	34.508	34.612	15.782	13.783	11.165	24.681	3.709
1060102001	Carretera de Pinto	0,3119	25.115,58	7.834	3.940	3.894	1.593	1.524	1.294	2.882	541
1060102002	Carretera de Torrejón	0,0416	0,00	0	0	0	0	0	0	0	0
1060102003	Casas Bajas	0,0277	28.049,18	778	372	406	80	127	120	297	154
1060102004	Casco Antiguo	0,2720	15.938,72	4.336	2.186	2.150	731	866	697	1.552	490
1060102005	Cebadero, El	0,0538	0,00	0	0	0	0	0	0	0	0
1060102006	Ciudad Industrial	0,4238	653,60	277	145	132	73	62	19	114	9
1060102007	Eras, Las	0,0424	0,00	0	0	0	0	0	0	0	0
1060102008	Ermita, La	0,1286	4.237,26	545	272	273	93	131	68	232	21
1060102009	Flor del Sur	0,0214	3.840,21	82	45	37	23	17	2	40	0
1060102010	Fuente Bella	0,0782	52.023,64	4.067	2.023	2.044	918	845	688	1.399	217



4001.-Superficie, densidad y población clasificada por sexo y grupos de edad, según municipios, entidades, núcleos, sectores urbanos, distritos, secciones, código postal, zonas sanitarias, zonas de servicios sociales y zonas de transporte

MUNICIPOS ENTIDADES NÚCLEOS SECTORES URBANOS	SUPERFICIE	DENSIDAD	SEXO			GRUPOS DE EDAD					
	(Km2)	(hab/km2)	Total	Hombres	Mujeres	< 16	16-24	25-34	35-64	> 64	
1060102011	I.N.L.A.S.A.	0,1821	44.023,98	8.018	4.028	3.990	2.136	1.392	1.470	2.703	317
1060102012	Laguna, La	0,0784	3.942,53	309	163	146	79	63	43	120	4
1060102013	Lavadero, El	0,0279	42.105,26	1.176	580	596	291	238	173	412	62
1060102014	Nido, El	0,1479	51.480,73	7.614	3.799	3.815	1.524	1.746	1.173	2.762	409
1060102015	Olivas, Las	0,0775	2.980,53	231	110	121	65	52	31	78	5
1060102016	Prado, El	0,4874	0,00	0	0	0	0	0	0	0	0
1060102017	Pryconsa	1,1213	15.481,68	17.359	8.640	8.719	4.466	3.311	2.674	6.177	731
1060102018	San Fermín	0,0896	37.106,50	3.324	1.648	1.676	952	573	593	1.103	103
1060102019	San Moral	0,0628	2.037,60	128	67	61	33	22	29	41	3
1060102020	San Ramón	0,1405	28.272,60	3.971	2.022	1.949	748	899	637	1.469	218
1060102021	Villa Juventus I	0,0231	43.139,29	996	500	496	180	220	178	363	55
1060102022	Villa Juventus II	0,1480	54.553,07	8.075	3.968	4.107	1.797	1.695	1.276	2.937	370
1060199999	Parla (Diseminado)	9,0937	0,44	4	1	3	1	1	0	2	0
1060300000	Humanejos y El Prado	11,8962	3,28	39	18	21	15	5	8	9	2
1060399999	Humanejos y El Prado (Diseminado)	11,8962	3,28	39	18	21	15	5	8	9	2
1070000000	Patones	35,0305	10,28	360	186	174	66	44	42	125	83
1070200000	Embalse del Atazar	2,1372	0,00	0	0	0	0	0	0	0	0
1070201000	Poblado del Atazar	0,0469	0,00	0	0	0	0	0	0	0	0
1070201001	Poblado del Atazar	0,0469	0,00	0	0	0	0	0	0	0	0
1070299999	Embalse del Atazar (Diseminado)	2,0903	0,00	0	0	0	0	0	0	0	0
1070300000	Patones de Abajo	0,3025	1.107,32	335	173	162	64	42	42	113	74
1070301000	Patones de Abajo	0,3025	1.107,32	335	173	162	64	42	42	113	74
1070301001	Casco Antiguo	0,3025	1.107,32	335	173	162	64	42	42	113	74
1070400000	Patones de Arriba	32,5908	0,77	25	13	12	2	2	0	12	9
1070401000	Patones de Arriba	0,0456	547,79	25	13	12	2	2	0	12	9
1070401001	Casco Antiguo	0,0456	547,79	25	13	12	2	2	0	12	9
1070499999	Patones de Arriba (Diseminado)	32,5451	0,00	0	0	0	0	0	0	0	0
1080000000	Pedrezuela	28,5276	40,45	1.154	607	547	176	145	214	436	183
1080100000	Atalaya Real	0,2692	122,57	33	17	16	6	3	6	18	0
1080101000	Atalaya Real	0,2692	122,57	33	17	16	6	3	6	18	0
1080101001	Atalaya Real	0,2692	122,57	33	17	16	6	3	6	18	0
1080200000	Montenebro	1,5488	179,50	278	148	130	42	33	53	125	25
1080201000	Montenebro	1,3364	208,03	278	148	130	42	33	53	125	25
1080201001	Montenebro	1,3364	208,03	278	148	130	42	33	53	125	25
1080299999	Montenebro (Diseminado)	0,2124	0,00	0	0	0	0	0	0	0	0
1080300000	Pedrezuela	24,2826	34,72	843	442	401	128	109	155	293	158
1080301000	Pedrezuela	0,5464	1.396,35	763	397	366	122	93	137	263	148
1080301001	Barranco de San Miguel	0,0605	280,84	17	10	7	2	5	3	6	1
1080301002	Casco Antiguo	0,1594	3.425,13	546	285	261	78	53	104	180	131
1080301003	Dehesilla, La	0,0512	175,67	9	4	5	3	3	1	2	0
1080301004	Eras, Las	0,1798	978,95	176	89	87	38	31	25	69	13
1080301005	Santa Ana	0,0955	157,13	15	9	6	1	1	4	6	3
1080399999	Pedrezuela (Diseminado)	23,7362	3,37	80	45	35	6	16	18	30	10
1080400000	Mina, La	0,6513	0,00	0	0	0	0	0	0	0	0
1080499999	Mina, La (Diseminado)	0,6513	0,00	0	0	0	0	0	0	0	0
1080500000	Vaqueras, Las	0,9972	0,00	0	0	0	0	0	0	0	0
1080599999	Vaqueras, Las (Diseminado)	0,9972	0,00	0	0	0	0	0	0	0	0
1080600000	Lagunilla, La	0,7135	0,00	0	0	0	0	0	0	0	0
1080699999	Lagunilla, La (Diseminado)	0,7135	0,00	0	0	0	0	0	0	0	0
1080700000	Pajares, Los	0,0649	0,00	0	0	0	0	0	0	0	0
1080799999	Pajares, Los (Diseminado)	0,0649	0,00	0	0	0	0	0	0	0	0
1090000000	Pelayos de la Presa	7,5199	159,31	1.198	589	609	218	128	178	440	234
1090100000	Pelayos de la Presa	7,4681	155,60	1.162	570	592	204	126	167	431	234
1090101000	Pelayos de la Presa	2,4448	472,44	1.155	567	588	201	126	167	427	234
1090101001	Ángeles, Los	0,1152	381,84	44	23	21	6	3	8	25	2
1090101002	Bellas Vistas	0,0662	332,28	22	12	10	5	0	4	13	0
1090101003	Camino Angosto	0,1192	310,50	37	20	17	4	5	7	13	8
1090101004	Carretera de Madrid	0,1184	101,35	12	6	6	2	2	2	5	1
1090101005	Casa Morente	0,0281	71,09	2	1	1	0	1	1	0	0
1090101006	Casco Antiguo	0,0634	4.791,70	304	152	152	60	38	49	98	59
1090101007	Cerquilla, La	0,0291	1.681,60	49	24	25	11	7	7	17	7
1090101008	Cerrillo, El	0,0927	603,95	56	31	25	11	12	5	26	2
1090101009	Cueva, La	0,0358	335,28	12	8	4	0	1	2	9	0
1090101010	Enfermería	0,1077	55,69	6	1	5	3	0	1	1	1
1090101011	Eras, Las	0,0263	2.809,10	74	29	45	1	8	7	15	43
1090101012	Estación, La	0,0749	855,02	64	33	31	18	7	13	18	8
1090101013	Fuente Fría	0,0765	222,24	17	6	11	7	2	5	3	0



4001.-Superficie, densidad y población clasificada por sexo y grupos de edad, según municipios, entidades, núcleos, sectores urbanos, distritos, secciones, código postal, zonas sanitarias, zonas de servicios sociales y zonas de transporte

MUNICIPIOS ENTIDADES NÚCLEOS SECTORES URBANOS	SUPERFICIE (Km ²)	DENSIDAD (hab/km ²)	SEXO			GRUPOS DE EDAD				
			Total	Hombres	Mujeres	< 16	16-24	25-34	35-64	> 64
1090101014 Granja San Antonio	0,0237	168,55	4	3	1	0	0	1	3	0
1090101015 Lanchares, Los	0,1517	204,36	31	16	15	2	2	2	14	11
1090101016 Llanos, Los	0,0803	74,70	6	5	1	0	0	1	4	1
1090101017 Minas, Las	0,0567	17,64	1	1	0	0	0	1	0	0
1090101018 Mirador de Pelayos, El	0,3705	172,72	64	32	32	20	8	9	21	6
1090101019 Navapozas	0,0402	273,50	11	6	5	0	2	1	8	0
1090101020 Olivos, Los	0,0386	414,33	16	7	9	4	2	2	6	2
1090101021 Pino, El	0,0219	411,09	9	3	6	0	1	2	3	3
1090101022 Pinos Verdes I	0,1434	83,69	12	6	6	2	0	2	3	5
1090101023 Pinos Verdes II	0,0812	123,23	10	5	5	0	0	2	6	2
1090101024 Poblado de San Juan	0,0880	0,00	0	0	0	0	0	0	0	0
1090101025 Rosales, Los	0,0305	1.083,42	33	15	18	6	1	6	16	4
1090101026 San Blas	0,0172	0,00	0	0	0	0	0	0	0	0
1090101027 San José	0,0791	619,37	49	26	23	9	6	4	21	9
1090101028 San Pelayo	0,0839	655,35	55	20	35	0	1	0	6	48
1090101029 Santa María	0,0223	0,00	0	0	0	0	0	0	0	0
1090101030 Solana, La	0,0750	1.426,40	107	55	52	23	12	15	46	11
1090101031 Viña, La	0,0338	1.214,71	41	19	22	4	5	7	25	0
1090101032 Virgen de Allende	0,0085	706,96	6	2	4	3	0	1	2	0
1090101033 Virgen del Pilar	0,0445	22,47	1	0	1	0	0	0	0	1
1090199999 Pelayos de la Presa (Diseminado)	5,0233	1,39	7	3	4	3	0	0	4	0
1090200000 Cumbres, Las	0,0518	695,10	36	19	17	14	2	11	9	0
1090201000 Cumbres, Las	0,0518	695,10	36	19	17	14	2	11	9	0
1090201001 Cumbres, Las	0,0518	695,10	36	19	17	14	2	11	9	0
1100000000 Perales de Tajuña	49,2489	40,43	1.991	962	1.029	344	249	316	708	374
1100100000 Perales de Tajuña	28,6468	68,00	1.948	937	1.011	343	239	309	690	367
1100101000 Perales de Tajuña	0,5190	3.720,66	1.931	929	1.002	339	237	305	685	365
1100101001 Acacias, Las	0,0587	664,50	39	22	17	10	6	5	18	0
1100101002 Barrio Nuevo	0,0395	911,42	36	17	19	8	5	6	12	5
1100101003 Calvario, El	0,0286	5.419,96	155	75	80	34	18	25	60	18
1100101004 Casco Antiguo	0,2114	5.372,45	1.136	558	578	178	125	176	402	255
1100101005 Castillo, El	0,0223	9.235,60	206	92	114	31	32	21	72	50
1100101006 Estación, La	0,0720	2.957,43	213	96	117	56	24	46	68	19
1100101007 Prado, El	0,0629	1.939,90	122	59	63	19	22	20	46	15
1100101008 San Sebastián	0,0235	1.019,67	24	10	14	3	5	6	7	3
1100199999 Perales de Tajuña (Diseminado)	28,1278	0,60	17	8	9	4	2	4	5	2
1100200000 Camino de las Peñuelas	0,1238	0,00	0	0	0	0	0	0	0	0
1100299999 Camino de las Peñuelas (Diseminado)	0,1238	0,00	0	0	0	0	0	0	0	0
1100300000 Prado de Arriba y Callejones	0,2584	27,09	7	5	2	0	1	2	3	1
1100301000 Prado de Arriba	0,2584	27,09	7	5	2	0	1	2	3	1
1100301001 Prado de Arriba	0,2584	27,09	7	5	2	0	1	2	3	1
1100400000 Valdeperales	4,2573	6,81	29	16	13	0	8	4	12	5
1100401000 Valdeperales	4,2573	6,81	29	16	13	0	8	4	12	5
1100401001 Valdeperales	4,2573	6,81	29	16	13	0	8	4	12	5
1100500000 Vega, La	1,3873	0,00	0	0	0	0	0	0	0	0
1100599999 Vega, La (Diseminado)	1,3873	0,00	0	0	0	0	0	0	0	0
1100600000 Veguilla, La	1,2156	0,82	1	1	0	0	0	0	1	0
1100699999 Veguilla, La (Diseminado)	1,2156	0,82	1	1	0	0	0	0	1	0
1100700000 Parralejo, El	12,2756	0,00	0	0	0	0	0	0	0	0
1100799999 Parralejo, El (Diseminado)	12,2756	0,00	0	0	0	0	0	0	0	0
1100800000 Vega de las Cuevas	1,0841	5,53	6	3	3	1	1	1	2	1
1100899999 Vega de las Cuevas (Diseminado)	1,0841	5,53	6	3	3	1	1	1	2	1
1110000000 Pezuela de las Torres	41,6742	12,96	540	277	263	85	59	80	171	145
1110100000 Pezuela de las Torres	41,5088	12,00	498	259	239	76	52	74	154	142
1110101000 Pezuela de las Torres	0,3926	1.215,11	477	246	231	71	49	70	146	141
1110101001 Casco Antiguo	0,1432	2.430,01	348	176	172	38	34	53	99	124
1110101002 Cruces, Las	0,0530	772,99	41	20	21	15	4	6	15	1
1110101003 Erillas, Las	0,0665	105,22	7	4	3	0	0	0	2	5
1110101004 Santa Ana	0,0562	480,04	27	16	11	6	4	4	9	4
1110101005 Oseca, La	0,0735	734,33	54	30	24	12	7	7	21	7
1110199999 Pezuela de las Torres (Diseminado)	41,1163	0,51	21	13	8	5	3	4	8	1
1110200000 Caminos, Los	0,1654	253,91	42	18	24	9	7	6	17	3
1110201000 Caminos, Los	0,1654	253,91	42	18	24	9	7	6	17	3
1110201001 Caminos, Los	0,1654	253,91	42	18	24	9	7	6	17	3
1120000000 Pinilla del Valle	25,4065	6,57	167	92	75	20	20	24	63	40
1120100000 Pinilla del Valle	25,4065	6,57	167	92	75	20	20	24	63	40
1120101000 Pinilla del Valle	0,1840	907,38	167	92	75	20	20	24	63	40

4001.-Superficie, densidad y población clasificada por sexo y grupos de edad, según municipios, entidades, núcleos, sectores urbanos, distritos, secciones, código postal, zonas sanitarias, zonas de servicios sociales y zonas de transporte

MUNICIPIOS ENTIDADES NÚCLEOS SECTORES URBANOS	SUPERFICIE (Km2)	DENSIDAD (hab/km2)	SEXO			GRUPOS DE EDAD				
			Total	Hombres	Mujeres	< 16	16-24	25-34	35-64	> 64
1120101001 Barrio de Abajo	0,0379	316,74	12	6	6	1	1	2	7	1
1120101002 Barrio de Arriba	0,0238	463,12	11	8	3	2	0	2	3	4
1120101003 Casco Antiguo	0,0342	1.610,40	55	29	26	4	4	9	18	20
1120101004 Cercas del Chorro, Las	0,0473	739,97	35	20	15	2	5	6	16	6
1120101005 Cercas del Manadero	0,0410	1.318,52	54	29	25	11	10	5	19	9
1120199999 Pinilla del Valle (Diseminado)	25,2224	0,00	0	0	0	0	0	0	0	0
1130000000 Pinto	61,9983	403,85	25.038	12.438	12.600	5.254	4.167	4.574	8.885	2.158
1130100000 Pinto	61,2825	408,34	25.024	12.431	12.593	5.248	4.166	4.574	8.880	2.156
1130102000 Pinto	4,4952	5.544,08	24.922	12.372	12.550	5.224	4.157	4.545	8.847	2.149
1130102001 Atalaya, La	0,2516	0,00	0	0	0	0	0	0	0	0
1130102002 Buenos Aires	0,0612	33.049,48	2.022	992	1.030	514	368	222	808	110
1130102003 Calera, La	0,0768	21.457,94	1.649	824	825	272	266	275	592	244
1130102004 Cañada Real	0,0852	8.599,35	733	370	363	199	144	70	314	6
1130102005 Cascajal, El	0,5116	0,00	0	0	0	0	0	0	0	0
1130102006 Casco Antiguo	0,4414	22.037,62	9.728	4.823	4.905	1.941	1.556	1.818	3.380	1.033
1130102007 Cisnes, Los	0,0329	14.102,91	464	236	228	112	86	59	189	18
1130102008 Colonias Teatinas	0,0200	4.557,98	91	36	55	9	10	39	20	13
1130102009 Cristina, La	0,0828	10.638,17	881	439	442	196	166	157	300	62
1130102010 Carretera de San Martín	0,3525	147,51	52	25	27	10	9	13	15	5
1130102011 Estación Vieja	0,2830	141,36	40	19	21	3	5	9	17	6
1130102012 Fronteras, Las	0,1484	5.162,73	766	370	396	204	116	217	215	14
1130102013 Gasolinera	0,0713	0,00	0	0	0	0	0	0	0	0
1130102014 Granja Laver	0,0487	0,00	0	0	0	0	0	0	0	0
1130102015 Indiana	0,0644	40.353,38	2.599	1.297	1.302	523	526	322	1.053	175
1130102016 Parque Norte	0,0401	0,00	0	0	0	0	0	0	0	0
1130102017 Parque Sur	0,5788	0,00	0	0	0	0	0	0	0	0
1130102018 Polígono Industrial Pinto Estación	0,8186	8,55	7	4	3	4	0	0	3	0
1130102019 Prado, El	0,1792	2.248,63	403	196	207	51	61	62	140	89
1130102020 San Antón	0,0441	15.722,70	694	340	354	125	88	152	224	105
1130102021 San José	0,1761	10.959,50	1.930	967	963	465	236	574	563	92
1130102022 Santo Domingo	0,0793	26.568,31	2.107	1.061	1.046	451	400	374	768	114
1130102023 Valdemoro	0,0471	16.052,66	756	373	383	145	120	182	246	63
1130199999 Pinto (Diseminado)	56,7873	1,80	102	59	43	24	9	29	33	7
1130200000 Arenas, Las	0,7158	19,56	14	7	7	6	1	0	5	2
1130201000 Arenas, Las	0,7158	19,56	14	7	7	6	1	0	5	2
1130201001 Arenas, Las	0,7158	19,56	14	7	7	6	1	0	5	2
1140000000 Piñuecar	18,2368	8,77	160	76	84	18	20	33	51	38
1140100000 Gandullas	5,4428	18,56	101	47	54	13	12	19	34	23
1140101000 Gandullas	0,0458	2.073,96	95	46	49	13	12	19	30	21
1140101001 Casco Antiguo	0,0458	2.073,96	95	46	49	13	12	19	30	21
1140199999 Gandullas (Diseminado)	5,3970	1,11	6	1	5	0	0	0	4	2
1140200000 Piñuecar	9,0324	6,53	59	29	30	5	8	14	17	15
1140201000 Piñuecar	0,0962	529,90	51	25	26	5	4	12	15	15
1140201001 Casco Antiguo	0,0365	1.014,17	37	20	17	5	3	10	10	9
1140201002 Cerquillas, Las	0,0598	234,27	14	5	9	0	1	2	5	6
1140299999 Piñuecar (Diseminado)	8,9362	0,90	8	4	4	0	4	2	2	0
1140300000 Lancharas	1,5866	0,00	0	0	0	0	0	0	0	0
1140399999 Lancharas (Diseminado)	1,5866	0,00	0	0	0	0	0	0	0	0
1140400000 Quiñones	2,1749	0,00	0	0	0	0	0	0	0	0
1140499999 Quiñones (Diseminado)	2,1749	0,00	0	0	0	0	0	0	0	0
1150000000 Pozuelo de Alarcón	43,1167	1.394,35	60.120	29.425	30.695	12.241	10.369	9.864	22.948	4.698
1150100000 Ángeles, Los	0,2666	4.554,32	1.214	655	559	165	234	241	445	129
1150101000 Ángeles, Los	0,2666	4.554,32	1.214	655	559	165	234	241	445	129
1150101001 Ángeles, Los	0,2666	4.554,32	1.214	655	559	165	234	241	445	129
1150400000 Pozuelo de Alarcón	15,3490	2.916,15	44.760	21.755	23.005	9.059	7.491	7.622	16.718	3.870
1150401000 Pozuelo de Alarcón	8,3269	5.334,31	44.418	21.597	22.821	9.013	7.419	7.583	16.581	3.822
1150401001 Benítez	0,7673	4.737,15	3.635	1.762	1.873	668	793	502	1.473	199
1150401002 Bularas	0,5467	369,51	202	101	101	24	54	28	83	13
1150401003 Casa de Campo	1,8744	5.315,88	9.964	4.986	4.978	3.003	911	2.459	3.345	246
1150401004 Cerro de los Gamos	0,2046	0,00	0	0	0	0	0	0	0	0
1150401005 Fuente de la Salud	0,7105	1.248,35	887	416	471	146	212	91	345	93
1150401006 Minas, Las	0,3274	4.388,99	1.437	724	713	316	274	178	604	65
1150401007 Paz, La	0,1624	4.680,44	760	345	415	121	135	135	284	85
1150401008 Pozuelo Casco	1,1240	11.117,76	12.496	6.073	6.423	1.961	2.163	2.118	4.613	1.641
1150401009 Mirador de Bularas	0,3083	2.650,18	817	410	407	159	199	85	340	34
1150401010 Pozuelo Estación	1,7897	6.398,90	11.452	5.441	6.011	2.149	2.167	1.545	4.448	1.143
1150401011 San José	0,5116	5.410,87	2.768	1.339	1.429	466	511	442	1.046	303

4001.- Superficie, densidad y población clasificada por sexo y grupos de edad, según municipios, entidades, núcleos, sectores urbanos, distritos, secciones, código postal, zonas sanitarias, zonas de servicios sociales y zonas de transporte

MUNICIPIOS ENTIDADES NÚCLEOS SECTORES URBANOS	SUPERFICIE (Km ²)	DENSIDAD (hab/km ²)	SEXO			GRUPOS DE EDAD				
			Total	Hombres	Mujeres	< 16	16-24	25-34	35-64	> 64
1150499999 Pozuelo de Alarcón (Diseminado)	7,0222	48,70	342	158	184	46	72	39	137	48
1152000000 Arroyo Meaques	2,5728	34,98	90	53	37	12	22	13	35	8
1152001000 Arroyo Meaques	0,9858	86,22	85	49	36	12	21	10	34	8
1152001001 Arroyo Meaques	0,0475	1.789,74	85	49	36	12	21	10	34	8
1152001002 Ciudad de la Imagen	0,9383	0,00	0	0	0	0	0	0	0	0
1152099999 Arroyo Meaques (Diseminado)	1,5870	3,15	5	4	1	0	1	3	1	0
1152200000 Retamares	4,8458	1,44	7	3	4	2	1	2	2	0
1152299999 Retamares (Diseminado)	4,8458	1,44	7	3	4	2	1	2	2	0
1152300000 Húmera-Somosaguas-Prado del Rey	9,9088	960,86	9.521	4.746	4.775	2.206	1.729	1.274	3.935	377
1152301000 Húmera-Somosaguas-Prado del Rey	6,5480	1.454,03	9.521	4.746	4.775	2.206	1.729	1.274	3.935	377
1152301001 Húmera	0,0417	7.117,01	297	153	144	51	36	61	121	28
1152301002 Montecillo, El	0,4399	638,74	281	146	135	48	69	39	107	18
1152301003 Prado del Rey	0,3829	0,00	0	0	0	0	0	0	0	0
1152301004 Somosaguas	1,0662	555,22	592	292	300	84	93	117	213	85
1152301005 Somosaguas Centro	0,6550	3.140,33	2.057	1.029	1.028	367	508	214	919	49
1152301006 Somosaguas Norte	0,9860	535,51	528	268	260	75	87	93	211	62
1152301007 Universidad	0,5572	0,00	0	0	0	0	0	0	0	0
1152301008 Vallehermoso	0,8950	6.442,75	5.766	2.858	2.908	1.581	936	750	2.364	135
1152301009 Vereda de los Pinos	1,5240	0,00	0	0	0	0	0	0	0	0
1152399999 Húmera-Somosaguas-Prado del Rey (Dis.)	3,3608	0,00	0	0	0	0	0	0	0	0
1152400000 Monteclaro - La Cabaña	6,5322	690,73	4.512	2.207	2.305	795	890	709	1.805	313
1152401000 Monteclaro - La Cabaña	5,6475	798,94	4.512	2.207	2.305	795	890	709	1.805	313
1152401001 Cabaña, La	0,7420	1.458,27	1.082	530	552	205	178	155	416	128
1152401002 Encinas, Las	0,6616	0,00	0	0	0	0	0	0	0	0
1152401003 Monte Alina	1,4902	628,78	937	477	460	201	182	121	383	50
1152401004 Monteclaro	1,6069	1.415,75	2.275	1.084	1.191	351	493	392	920	119
1152401005 Monte Gancedo	0,2826	0,00	0	0	0	0	0	0	0	0
1152401006 Prado Largo	0,8641	252,27	218	116	102	38	37	41	86	16
1152499999 Monteclaro - La Cabaña (Diseminado)	0,8847	0,00	0	0	0	0	0	0	0	0
1152500000 Monte de Pozuelo	3,6415	4,39	16	6	10	2	2	3	8	1
1152599999 Monte de Pozuelo (Diseminado)	3,6415	4,39	16	6	10	2	2	3	8	1
1160000000 Pozuelo del Rey	30,8393	8,17	252	133	119	52	26	30	91	53
1160100000 Pozuelo del Rey	30,8393	8,17	252	133	119	52	26	30	91	53
1160101000 Pozuelo del Rey	0,1550	1.554,57	241	126	115	49	26	30	86	50
1160101001 Casco Antiguo	0,1550	1.554,57	241	126	115	49	26	30	86	50
1160199999 Pozuelo del Rey (Diseminado)	30,6843	0,36	11	7	4	3	0	0	5	3
1170000000 Prádena del Rincón	22,5008	4,89	110	58	52	12	8	11	35	44
1170100000 Prádena del Rincón	22,5008	4,89	110	58	52	12	8	11	35	44
1170101000 Prádena del Rincón	0,1311	838,88	110	58	52	12	8	11	35	44
1170101001 Casco Antiguo	0,0517	1.741,86	90	48	42	10	6	6	28	40
1170101002 Ejido, El	0,0270	111,23	3	2	1	0	0	0	2	1
1170101003 Prados, Los	0,0525	323,89	17	8	9	2	2	5	5	3
1170199999 Prádena del Rincón (Diseminado)	22,3697	0,00	0	0	0	0	0	0	0	0
1180000000 Puebla de la Sierra	56,7167	1,38	78	45	33	7	11	11	27	22
1180100000 Puebla de la Sierra	56,7167	1,38	78	45	33	7	11	11	27	22
1180101000 Puebla de la Sierra	0,0629	1.177,41	74	43	31	7	10	10	25	22
1180101001 Casco Antiguo	0,0629	1.177,41	74	43	31	7	10	10	25	22
1180199999 Puebla de la Sierra (Diseminado)	56,6539	0,07	4	2	2	0	1	1	2	0
1190000000 Quijorna	25,8208	32,11	829	438	391	130	116	126	316	141
1190100000 Perales de Milla	9,8575	0,00	0	0	0	0	0	0	0	0
1190101000 Perales de Milla	0,0924	0,00	0	0	0	0	0	0	0	0
1190101001 Perales de Milla	0,0924	0,00	0	0	0	0	0	0	0	0
1190199999 Perales de Milla (Diseminado)	9,7651	0,00	0	0	0	0	0	0	0	0
1190200000 Quijorna	10,5182	78,82	829	438	391	130	116	126	316	141
1190202000 Quijorna	1,0936	732,47	801	420	381	122	114	124	303	138
1190202001 Casco Antiguo	0,4014	1.357,73	545	281	264	88	75	76	196	110
1190202002 Charneca, La	0,1192	184,62	22	14	8	3	5	2	9	3
1190202003 Llanos, Los	0,0968	289,24	28	12	16	2	7	7	10	2
1190202004 Olivar, El	0,3155	418,39	132	75	57	16	17	31	53	15
1190202005 Pueblo, El	0,0584	907,80	53	27	26	7	8	7	23	8
1190202006 Santa Ana	0,1023	205,27	21	11	10	6	2	1	12	0
1190299999 Quijorna (Diseminado)	9,4247	2,97	28	18	10	8	2	2	13	3
1190300000 Morales, Los	5,4450	0,00	0	0	0	0	0	0	0	0
1190399999 Morales, Los (Diseminado)	5,4450	0,00	0	0	0	0	0	0	0	0

4001.-Superficie, densidad y población clasificada por sexo y grupos de edad, según municipios, entidades, núcleos, sectores urbanos, distritos, secciones, código postal, zonas sanitarias, zonas de servicios sociales y zonas de transporte

MUNICIPIOS ENTIDADES NÚCLEOS SECTORES URBANOS	SUPERFICIE (Km2)	DENSIDAD (hab/km2)	SEXO			GRUPOS DE EDAD				
			Total	Hombres	Mujeres	< 16	16-24	25-34	35-64	> 64
120000000 Rascafría	149,1225	9,78	1.459	757	702	270	161	233	493	302
120010000 Oteruelo del Valle	28,7208	2,75	79	49	30	4	2	12	34	27
120010100 Oteruelo del Valle	0,1152	685,50	79	49	30	4	2	12	34	27
120010101 Casco Antiguo	0,1152	685,50	79	49	30	4	2	12	34	27
120019999 Oteruelo del Valle (Diseminado)	28,6055	0,00	0	0	0	0	0	0	0	0
120020000 Rascafría	116,0224	11,75	1.363	698	665	264	158	216	451	274
120020100 Cotos, Los	0,0460	0,00	0	0	0	0	0	0	0	0
120020101 Cardosos, Los	0,0460	0,00	0	0	0	0	0	0	0	0
120020300 Paular, El	0,1777	0,00	0	0	0	0	0	0	0	0
120020301 Paular, El	0,1777	0,00	0	0	0	0	0	0	0	0
120020400 Rascafría	0,6870	1.959,33	1.346	690	656	262	155	214	442	273
120020401 Belgas, Los	0,0348	0,00	0	0	0	0	0	0	0	0
120020402 Cascajales	0,0616	4.334,77	267	148	119	52	28	43	77	67
120020403 Casco Antiguo	0,1487	5.037,26	749	377	372	146	81	128	242	152
120020404 Costana, La	0,0411	3.845,12	158	81	77	35	19	20	55	29
120020405 Eras, Las	0,0271	184,29	5	1	4	2	1	0	2	0
120020406 Jaramilla	0,0310	64,57	2	1	1	0	0	0	1	1
120020407 Matillas, Las	0,0846	165,47	14	9	5	2	0	0	8	4
120020408 Prado de la Torre	0,0786	1.017,81	80	39	41	17	11	14	25	13
120020409 Prado Redondo	0,0602	332,10	20	9	11	0	8	1	11	0
120020410 Redondal, El	0,0284	879,91	25	11	14	3	5	6	9	2
120020411 San Sebastián	0,0156	1.151,34	18	8	10	5	1	1	8	3
120020412 Valle del Paular	0,0484	165,19	8	6	2	0	1	1	4	2
120020413 Vega, La	0,0267	0,00	0	0	0	0	0	0	0	0
120029999 Rascafría (Diseminado)	115,1117	0,15	17	8	9	2	3	2	9	1
120030000 Valdesquí	4,1308	0,00	0	0	0	0	0	0	0	0
120039999 Valdesquí (Diseminado)	4,1308	0,00	0	0	0	0	0	0	0	0
120040000 Grifos, Los	0,2486	68,39	17	10	7	2	1	5	8	1
120040100 Grifos, Los	0,2486	68,39	17	10	7	2	1	5	8	1
120040101 Grifos, Los	0,2486	68,39	17	10	7	2	1	5	8	1
121000000 Redueña	13,0331	12,51	163	82	81	25	20	34	53	31
121010000 Redueña	13,0331	12,51	163	82	81	25	20	34	53	31
121010100 Redueña	0,1180	1.347,91	159	79	80	23	20	32	53	31
121010101 Cardosos, Los	0,0331	1.146,82	38	21	17	7	7	9	15	0
121010102 Casco Antiguo	0,0720	1.651,93	119	57	62	16	13	22	38	30
121010103 Tres Casas	0,0128	156,41	2	1	1	0	0	1	0	1
121019999 Redueña (Diseminado)	12,9152	0,31	4	3	1	2	0	2	0	0
122000000 Ribatejada	32,4719	9,45	307	168	139	45	30	54	119	59
122010000 Ribatejada	28,3237	9,67	274	148	126	42	26	48	99	59
122010100 Ribatejada	0,6352	414,03	263	142	121	39	25	45	95	59
122010101 Casco Antiguo	0,1049	1.496,14	157	80	77	17	13	27	51	49
122010102 Cerca, La	0,0306	1.633,61	50	26	24	15	7	7	19	2
122010103 Cerro de los Santos	0,0492	223,50	11	7	4	3	2	1	5	0
122010104 Cerrillos	0,0860	0,00	0	0	0	0	0	0	0	0
122010105 Chivares	0,0858	34,95	3	3	0	0	0	0	1	2
122010106 Molinos, Los	0,0818	207,82	17	11	6	1	1	3	9	3
122010107 Olivar, El	0,0570	193,07	11	8	3	3	1	4	2	1
122010108 Paraíso, El	0,0412	121,50	5	2	3	0	0	0	4	1
122010109 Pinar, El	0,0986	91,25	9	5	4	0	1	3	4	1
122019999 Ribatejada (Diseminado)	27,6885	0,40	11	6	5	3	1	3	4	0
122020000 Paraje del Arzobispo	0,6478	44,77	29	17	12	2	3	6	18	0
122020100 Paraje del Arzobispo	0,6478	44,77	29	17	12	2	3	6	18	0
122020101 Paraje del Arzobispo	0,6478	44,77	29	17	12	2	3	6	18	0
122030000 Juncal, El	3,5004	1,14	4	3	1	1	1	0	2	0
122030100 Barrancos, Los	0,0720	55,54	4	3	1	1	1	0	2	0
122030101 Barrancos, Los	0,0720	55,54	4	3	1	1	1	0	2	0
122039999 Juncal, El (Diseminado)	3,4284	0,00	0	0	0	0	0	0	0	0
123000000 Rivas-Vaciamadrid	67,2965	336,12	22.620	11.258	11.362	6.467	2.617	4.364	8.535	637
123020000 Casa Eulogio	11,7301	1,45	17	11	6	2	6	0	9	0
123029999 Casa Eulogio (Diseminado)	11,7301	1,45	17	11	6	2	6	0	9	0
123030000 Negralejo, El	2,5398	0,79	2	1	1	0	2	0	0	0
123039999 Negralejo, El (Diseminado)	2,5398	0,79	2	1	1	0	2	0	0	0
123040000 Piul, El	8,5289	2,93	25	12	13	10	4	3	8	0
123049999 Piul, El (Diseminado)	8,5289	2,93	25	12	13	10	4	3	8	0
123050000 Porcal, El	4,1175	2,19	9	5	4	1	1	1	5	1
123059999 Porcal, El (Diseminado)	4,1175	2,19	9	5	4	1	1	1	5	1
123060000 Rivas de Jarama	6,9480	0,86	6	4	2	0	1	1	2	2

4001.-Superficie, densidad y población clasificada por sexo y grupos de edad, según municipios, entidades, núcleos, sectores urbanos, distritos, secciones, código postal, zonas sanitarias, zonas de servicios sociales y zonas de transporte

MUNICIPOS ENTIDADES NÚCLEOS SECTORES URBANOS	SUPERFICIE (Km ²)	DENSIDAD (hab/km ²)	SEXO			GRUPOS DE EDAD				
			Total	Hombres	Mujeres	< 16	16-24	25-34	35-64	> 64
1230601000 Rivas de Jarama	0,0309	0,00	0	0	0	0	0	0	0	0
1230601001 Rivas de Jarama	0,0309	0,00	0	0	0	0	0	0	0	0
1230699999 Rivas de Jarama (Diseminado)	6,9172	0,87	6	4	2	0	1	1	2	2
1230700000 Rivas-Vaciamadrid	24,8839	32,63	812	397	415	188	108	163	291	62
1230701000 Rivas-Vaciamadrid	0,4554	1.756,76	800	391	409	184	106	160	288	62
1230701001 Areneros, Los	0,0399	175,60	7	5	2	2	2	1	2	0
1230701002 Cigüeña, La	0,3469	1.582,69	549	261	288	150	62	122	201	14
1230701003 Rivas-Vaciamadrid	0,0686	3.554,67	244	125	119	32	42	37	85	48
1230799999 Rivas-Vaciamadrid (Diseminado)	24,4266	0,49	12	6	6	4	2	3	3	0
1230800000 Vaciamadrid	1,8172	0,00	0	0	0	0	0	0	0	0
1230899999 Vaciamadrid (Diseminado)	1,8172	0,00	0	0	0	0	0	0	0	0
1231000000 Cañada Real de la Galiana	0,2474	299,10	74	44	30	9	18	16	26	5
1231001000 Cañada Real de la Galiana	0,2474	299,10	74	44	30	9	18	16	26	5
1231001001 Cañada Real de la Galiana	0,2474	299,10	74	44	30	9	18	16	26	5
1231100000 Coronas, Las	1,2245	1,63	2	1	1	0	0	0	2	0
1231101000 Puente de Arganda	0,0420	0,00	0	0	0	0	0	0	0	0
1231101001 Puente de Arganda	0,0420	0,00	0	0	0	0	0	0	0	0
1231199999 Coronas, Las (Diseminado)	1,1824	1,69	2	1	1	0	0	0	2	0
1231800000 Partija - Santa Mónica, La	5,2591	4.121,06	21.673	10.783	10.890	6.257	2.477	4.180	8.192	567
1231801000 Partija - Santa Mónica, La	3,7282	5.813,31	21.673	10.783	10.890	6.257	2.477	4.180	8.192	567
1231801001 Cerro de la Cabaña	0,7563	4.657,01	3.522	1.794	1.728	1.018	520	380	1.518	86
1231801002 Covibar	0,7008	13.734,83	9.626	4.741	4.885	2.757	767	2.870	2.959	273
1231801003 Cuzco	0,9313	4.031,87	3.755	1.905	1.850	1.054	616	315	1.669	101
1231801004 Pablo Iglesias	0,3652	8.032,96	2.934	1.438	1.496	839	408	291	1.326	70
1231801005 Santa Ana	0,6187	0,00	0	0	0	0	0	0	0	0
1231801006 Santa Marta	0,3557	5.161,39	1.836	905	931	589	166	324	720	37
1231899999 Partija - Santa Mónica, La (Diseminado)	1,5309	0,00	0	0	0	0	0	0	0	0
1240000000 Robledillo de la Jara	21,0024	4,00	84	42	42	1	5	13	40	25
1240100000 Robledillo de la Jara	18,9902	4,42	84	42	42	1	5	13	40	25
1240101000 Robledillo de la Jara	0,0468	1.687,17	79	39	40	1	5	13	36	24
1240101001 Casco Antiguo	0,0468	1.687,17	79	39	40	1	5	13	36	24
1240199999 Robledillo de la Jara (Diseminado)	18,9434	0,26	5	3	2	0	0	0	4	1
1240200000 Villar, El	2,0122	0,00	0	0	0	0	0	0	0	0
1240299999 Villar, El (Diseminado)	2,0122	0,00	0	0	0	0	0	0	0	0
1250000000 Robledo de Chavela	94,1280	22,72	2.139	1.066	1.073	343	271	358	737	430
1250200000 Robledo de Chavela	94,1280	22,72	2.139	1.066	1.073	343	271	358	737	430
1250201000 Robledo de Chavela	4,9916	424,31	2.118	1.055	1.063	337	270	351	732	428
1250201001 Aoberas, Las	0,0949	0,00	0	0	0	0	0	0	0	0
1250201002 Antigua, La	0,1801	216,57	39	19	20	7	6	2	17	7
1250201003 Canopus	0,2288	192,31	44	25	19	1	8	11	21	3
1250201004 Carmen, El	0,0823	643,93	53	25	28	15	3	7	15	13
1250201005 Casco Antiguo	0,2383	4.258,50	1.015	498	517	159	142	169	338	207
1250201006 Cercado del Pino	0,0717	418,24	30	14	16	12	2	5	11	0
1250201007 Cruces, Las	0,2840	647,95	184	90	94	31	21	21	63	48
1250201008 Chavela Club	0,0741	418,56	31	17	14	10	3	8	10	0
1250201009 Estación, La	0,6210	257,64	160	79	81	34	15	35	53	23
1250201010 Huerta Arriba	0,1225	1.208,29	148	69	79	13	18	27	63	27
1250201011 Palomar, El	0,0974	2.361,57	230	113	117	36	44	36	80	34
1250201012 Prados, Los	0,0576	52,04	3	2	1	0	0	0	2	1
1250201013 Río Cofio	1,5518	33,51	52	32	20	6	1	12	22	11
1250201014 Sangrador	0,0265	376,85	10	6	4	0	2	1	3	4
1250201015 Suiza Española, La	1,2605	94,40	119	66	53	13	5	17	34	50
1250299999 Robledo de Chavela (Diseminado)	89,1364	0,24	21	11	10	6	1	7	5	2
1260000000 Robregordo	18,3462	4,80	88	43	45	4	11	8	31	34
1260100000 Robregordo	18,3462	4,80	88	43	45	4	11	8	31	34
1260101000 Robregordo	0,2319	362,19	84	40	44	4	9	8	29	34
1260101001 Casco Antiguo	0,0353	1.443,45	51	25	26	0	3	2	18	28
1260101002 Cerca de la Cruz	0,1781	185,30	33	15	18	4	6	6	11	6
1260101003 Estación, La	0,0185	0,00	0	0	0	0	0	0	0	0
1260199999 Robregordo (Diseminado)	18,1143	0,22	4	3	1	0	2	0	2	0
1270000000 Rozas de Madrid, Las	58,2575	777,24	45.280	22.129	23.151	10.466	7.358	6.944	17.452	3.060
1270100000 Chopera, La	0,4231	1.214,89	514	250	264	99	102	71	200	42
1270101000 Chopera, La	0,4231	1.214,89	514	250	264	99	102	71	200	42
1270101001 Chopera, La	0,4231	1.214,89	514	250	264	99	102	71	200	42
1270400000 Rozas de Madrid, Las	6,1131	4.574,64	27.965	13.627	14.338	6.119	4.707	4.747	10.709	1.683
1270401000 Rozas de Madrid, Las	5,3230	5.252,52	27.959	13.623	14.336	6.116	4.706	4.747	10.707	1.683

4001.-Superficie, densidad y población clasificada por sexo y grupos de edad, según municipios, entidades, núcleos, sectores urbanos, distritos, secciones, código postal, zonas sanitarias, zonas de servicios sociales y zonas de transporte

MUNICIPOS ENTIDADES NÚCLEOS SECTORES URBANOS	SUPERFICIE	DENSIDAD	SEXO			GRUPOS DE EDAD					
	(km2)	(hab/km2)	Total	Hombres	Mujeres	< 16	16-24	25-34	35-64	> 64	
1270401001	Abajón, El	1,2712	8.551,18	10.870	5.336	5.534	2.673	1.837	1.567	4.423	370
1270401002	Alto de la Jabonería	0,0951	13.631,40	1.297	631	666	286	189	259	452	111
1270401003	Alto de las Cabañas	0,2789	2.395,46	668	332	336	155	119	107	254	33
1270401004	Alto del Caño	0,1141	2.391,76	273	128	145	49	52	49	101	22
1270401005	Balsain	0,0581	13.645,12	793	386	407	148	202	96	330	17
1270401006	Cabañas II, Las	0,1194	2.679,17	320	148	172	61	84	40	126	9
1270401007	Camino de Navaluenga	0,4691	3.694,27	1.733	843	890	400	323	236	698	76
1270401008	Cañadilla, La	0,0635	9.203,95	584	272	312	156	53	164	168	43
1270401009	Caño, El	0,0314	4.486,45	141	69	72	13	23	20	57	28
1270401010	Casco Antiguo	0,2470	16.909,21	4.176	2.045	2.131	701	614	896	1.437	528
1270401011	Cerro de las Palomas	0,2695	4.259,36	1.148	562	586	256	213	174	452	53
1270401012	Estación de Ferrocarril - Las Rozas	0,1974	146,93	29	17	12	8	5	3	12	1
1270401013	Eurohogar	0,0500	17.555,80	877	420	457	150	212	110	356	49
1270401014	Hiedra, La	0,0301	3.791,03	114	54	60	16	29	12	49	8
1270401015	Majuelos	1,2009	1.395,66	1.676	822	854	335	254	367	607	113
1270401016	Maracaibo	0,2342	1.771,76	415	185	230	79	80	72	169	15
1270401017	Marazuela, La	0,0645	2.217,05	143	70	73	24	34	20	62	3
1270401018	Palomas, Las	0,0750	3.305,26	248	132	116	38	61	30	95	24
1270401019	Radio Nacional	0,2690	1.297,56	349	169	180	91	44	58	143	13
1270401020	San Miguel	0,0925	19.152,20	1.772	833	939	393	219	421	585	154
1270401021	Santa Ana	0,0921	3.615,71	333	169	164	84	59	46	131	13
1270499999	Rozas de Madrid, Las (Diseminado)	0,7901	7,59	6	4	2	3	1	0	2	0
1270700000	Carriles, Los	4,6124	0,87	4	3	1	2	0	1	1	0
1270799999	Carriles, Los (Diseminado)	4,6124	0,87	4	3	1	2	0	1	1	0
1270800000	Cervera, La	3,4756	4,32	15	8	7	5	0	6	4	0
1270899999	Cervera, La (Diseminado)	3,4756	4,32	15	8	7	5	0	6	4	0
1270900000	Ceudas, Las	9,9162	3,03	30	12	18	6	4	4	13	3
1270999999	Ceudas, Las (Diseminado)	9,9162	3,03	30	12	18	6	4	4	13	3
1271000000	Dehesa, La	0,9468	476,34	451	125	326	2	0	0	2	447
1271099999	Dehesa, La (Diseminado)	0,9468	476,34	451	125	326	2	0	0	2	447
1271100000	Garzo, El	4,7810	10,88	52	26	26	17	1	23	11	0
1271199999	Garzo, El (Diseminado)	4,7810	10,88	52	26	26	17	1	23	11	0
1271300000	Puentecilla y Los Majuelos, La	3,8126	1,84	7	4	3	1	2	0	3	1
1271399999	Puentecilla y Los Majuelos, La (Diseminado)	3,8126	1,84	7	4	3	1	2	0	3	1
1271500000	Matas - Pinar - Monte Rozas, Las	24,1767	671,80	16.242	8.074	8.168	4.215	2.542	2.092	6.509	884
1271501000	Matas - Pinar - Monte Rozas, Las	18,4931	873,03	16.145	8.030	8.115	4.184	2.533	2.077	6.470	881
1271501001	Barrancos, Los	2,5914	3,09	8	4	4	4	0	0	4	0
1271501002	Coruña 21	0,1873	186,90	35	18	17	5	3	6	15	6
1271501003	Dehesa, La	0,1182	0,00	0	0	0	0	0	0	0	0
1271501004	Encinares, Los	0,2170	3.714,03	806	376	430	237	98	92	353	26
1271501005	Encinas, Las	0,1969	472,20	93	43	50	30	15	12	36	0
1271501006	Entrepinos	1,7049	2.530,37	4.314	2.168	2.146	1.257	635	495	1.820	107
1271501007	Estación Ferrocarril Pinar	0,5078	0,00	0	0	0	0	0	0	0	0
1271501008	Granja, La	0,1726	133,29	23	8	15	5	4	3	8	3
1271501009	Majalizas	0,4277	0,00	0	0	0	0	0	0	0	0
1271501010	Matas Altas	0,4666	769,42	359	176	183	92	50	50	150	17
1271501011	Matas, Las	0,7928	2.830,56	2.244	1.129	1.115	446	379	342	857	220
1271501012	Molino de la Hoz	3,1223	576,49	1.800	879	921	444	353	169	743	91
1271501013	Nuevo Club	3,1622	233,07	737	358	379	139	153	93	312	40
1271501014	Parque de las Matas	1,1004	1.205,88	1.327	659	668	421	195	198	487	26
1271501015	Pedrosillo, El	0,5216	1.332,38	695	342	353	133	114	91	278	79
1271501016	Peñascales, Los	0,8694	669,40	582	294	288	147	91	78	211	55
1271501017	Pinar, El	1,1115	779,12	866	443	423	259	114	128	336	29
1271501018	Pinar de las Rozas	0,4832	35,19	17	15	2	2	1	1	9	4
1271501019	Punta Galea	0,6305	2.677,19	1.688	838	850	487	251	215	691	44
1271501020	Renfe Nuevo	0,0273	14.677,28	400	205	195	65	52	76	120	87
1271501021	Renfe Viejo	0,0815	1.853,44	151	75	76	11	25	28	40	47
1271599999	Matas - Pinar - Monte Rozas, Las (Dis.)	5,6837	17,07	97	44	53	31	9	15	39	3
1280000000	Rozas de Puerto Real	29,9059	10,67	319	167	152	28	45	36	122	88
1280100000	Entrepinos	0,5871	37,47	22	13	9	3	2	2	13	2
1280101000	Entrepinos	0,3630	60,60	22	13	9	3	2	2	13	2
1280101001	Entrepinos	0,3630	60,60	22	13	9	3	2	2	13	2
1280199999	Entrepinos (Diseminado)	0,2241	0,00	0	0	0	0	0	0	0	0
1280200000	Rozas de Puerto Real	11,6567	25,48	297	154	143	25	43	34	109	86
1280201000	Rozas de Puerto Real	0,3206	898,25	288	152	136	25	37	33	107	86
1280201001	Calleja de las Eras	0,0876	91,29	8	3	5	0	2	0	2	4
1280201002	Casco Antiguo	0,1624	1.336,10	217	117	100	17	26	28	77	69
1280201003	Castillejos	0,0343	145,87	5	3	2	0	1	0	2	2
1280201004	Eras, Las	0,0179	948,24	17	10	7	4	1	4	7	1

4001.-Superficie, densidad y población clasificada por sexo y grupos de edad, según municipios, entidades, núcleos, sectores urbanos, distritos, secciones, código postal, zonas sanitarias, zonas de servicios sociales y zonas de transporte

MUNICIPOS ENTIDADES NÚCLEOS SECTORES URBANOS	SUPERFICIE (Km2)	DENSIDAD (hab/km2)	SEXO			GRUPOS DE EDAD				
			Total	Hombres	Mujeres	< 16	16-24	25-34	35-64	> 64
1280201005 Santa Águeda	0,0184	2.231,66	41	19	22	4	7	1	19	10
1280299999 Rozas de Puerto Real (Diseminado)	11,3361	0,79	9	2	7	0	6	1	2	0
1280300000 Hoyo, El	8,2057	0,00	0	0	0	0	0	0	0	0
1280399999 Hoyo, El (Diseminado)	8,2057	0,00	0	0	0	0	0	0	0	0
1280400000 Inmaculada y San Dámaso	0,2878	0,00	0	0	0	0	0	0	0	0
1280499999 Inmaculada y San Dámaso (Diseminado)	0,2878	0,00	0	0	0	0	0	0	0	0
1280500000 Venta del Cojo	9,1686	0,00	0	0	0	0	0	0	0	0
1280599999 Venta del Cojo (Diseminado)	9,1686	0,00	0	0	0	0	0	0	0	0
1290000000 San Agustín del Guadalix	38,2320	120,40	4.603	2.337	2.266	1.127	608	1.021	1.580	267
1290100000 San Agustín del Guadalix	14,3013	301,16	4.307	2.189	2.118	1.061	556	989	1.448	253
1290101000 San Agustín del Guadalix	0,6983	6.054,71	4.228	2.153	2.075	1.045	545	972	1.418	248
1290101001 Carretera de Colmenar	0,0522	3.944,62	206	104	102	55	29	42	74	6
1290101002 Casas Nuevas	0,0221	3.976,68	88	47	41	16	19	11	28	14
1290101003 Casco Antiguo	0,2069	8.048,92	1.665	840	825	355	224	406	541	139
1290101004 Eras Soledad - Ciudad Jardín	0,0917	11.994,20	1.100	578	522	260	174	241	369	56
1290101005 Fuentes, Las	0,2138	1.936,49	414	193	221	151	17	97	145	4
1290101006 Moreras, Las	0,0176	3.014,96	53	28	25	15	7	13	18	0
1290101007 Reguera, La	0,0599	4.410,22	264	144	120	77	26	64	91	6
1290101008 Guadalix	0,0341	12.828,02	438	219	219	116	49	98	152	23
1290199999 San Agustín del Guadalix (Diseminado)	13,6030	5,81	79	36	43	16	11	17	30	5
1290200000 Ardales, Los	0,4862	0,00	0	0	0	0	0	0	0	0
1290299999 Ardales, Los (Diseminado)	0,4862	0,00	0	0	0	0	0	0	0	0
1290300000 Barranco Hondo	1,5457	0,00	0	0	0	0	0	0	0	0
1290301000 Barranco Hondo	0,4303	0,00	0	0	0	0	0	0	0	0
1290301001 Barranco Hondo	0,4303	0,00	0	0	0	0	0	0	0	0
1290399999 Barranco Hondo (Diseminado)	1,1154	0,00	0	0	0	0	0	0	0	0
1290400000 Hidrola	0,0652	0,00	0	0	0	0	0	0	0	0
1290401000 Hidrola	0,0652	0,00	0	0	0	0	0	0	0	0
1290401001 Hidrola	0,0652	0,00	0	0	0	0	0	0	0	0
1290500000 Moncalvillo	13,6924	0,00	0	0	0	0	0	0	0	0
1290599999 Moncalvillo (Diseminado)	13,6924	0,00	0	0	0	0	0	0	0	0
1290600000 Peñas Rubias	1,0184	0,00	0	0	0	0	0	0	0	0
1290699999 Peñas Rubias (Diseminado)	1,0184	0,00	0	0	0	0	0	0	0	0
1290700000 Raso, El	0,5881	0,00	0	0	0	0	0	0	0	0
1290701000 Raso, El	0,5881	0,00	0	0	0	0	0	0	0	0
1290701001 Raso, El	0,5881	0,00	0	0	0	0	0	0	0	0
1290800000 Sima, La	0,5985	0,00	0	0	0	0	0	0	0	0
1290801000 Sima, La	0,0795	0,00	0	0	0	0	0	0	0	0
1290801001 Sima, La	0,0795	0,00	0	0	0	0	0	0	0	0
1290899999 Sima, La (Diseminado)	0,5190	0,00	0	0	0	0	0	0	0	0
1290900000 Valdelagua	4,4393	66,68	296	148	148	66	52	32	132	14
1290901000 Valdelagua	0,7033	420,88	296	148	148	66	52	32	132	14
1290901001 Valdelagua	0,7033	420,88	296	148	148	66	52	32	132	14
1290999999 Valdelagua (Diseminado)	3,7360	0,00	0	0	0	0	0	0	0	0
1291000000 Valdeoliva	1,4969	0,00	0	0	0	0	0	0	0	0
1291099999 Valdeoliva (Diseminado)	1,4969	0,00	0	0	0	0	0	0	0	0
1300000000 San Fernando de Henares	38,7912	765,33	29.688	14.878	14.810	7.247	3.959	6.301	10.369	1.812
1300200000 San Fernando de Henares	2,2443	13.152,04	29.517	14.789	14.728	7.166	3.929	6.278	10.339	1.805
1300201000 San Fernando de Henares	2,2443	13.152,04	29.517	14.789	14.728	7.166	3.929	6.278	10.339	1.805
1300201001 Barrio de la Otan	0,0789	39.662,03	3.131	1.548	1.583	877	442	408	1.279	125
1300201002 Casco Antiguo	0,2310	19.499,44	4.504	2.266	2.238	752	735	752	1.640	625
1300201003 Copasa	0,0498	33.263,70	1.656	832	824	510	187	305	606	48
1300201004 Fuencasa	0,0219	46.762,75	1.022	533	489	165	173	190	361	133
1300201005 Huerta Grande, La	0,3879	894,50	347	174	173	123	36	52	132	4
1300201006 Montserrat	0,1096	16.554,27	1.814	895	919	424	238	468	603	81
1300201007 Olivar, El	0,1496	6.697,28	1.002	522	480	241	156	149	394	62
1300201008 Parque General	0,0794	0,00	0	0	0	0	0	0	0	0
1300201009 Parque Henares	0,4298	23.490,82	10.096	5.052	5.044	2.953	926	2.689	3.262	266
1300201010 Polideportivo	0,3122	19,22	6	3	3	1	1	1	3	0
1300201011 Presa, La	0,1670	29.090,23	4.859	2.411	2.448	805	942	856	1.807	449
1300201012 Sanchez Larbada	0,1881	0,00	0	0	0	0	0	0	0	0
1300201013 Tres Caronas	0,0391	27.649,77	1.080	553	527	315	93	408	252	12
1300300000 Granja, La	2,5474	0,00	0	0	0	0	0	0	0	0
1300399999 Granja, La (Diseminado)	2,5474	0,00	0	0	0	0	0	0	0	0
1300400000 Coto Baezuela	2,9417	0,00	0	0	0	0	0	0	0	0
1300499999 Coto Baezuela (Diseminado)	2,9417	0,00	0	0	0	0	0	0	0	0
1300500000 Campito, El	1,2664	1,58	2	1	1	0	0	2	0	0
1300599999 Campito, El (Diseminado)	1,2664	1,58	2	1	1	0	0	2	0	0

4001.-Superficie, densidad y población clasificada por sexo y grupos de edad, según municipios, entidades, núcleos, sectores urbanos, distritos, secciones, código postal, zonas sanitarias, zonas de servicios sociales y zonas de transporte

MUNICIPOS ENTIDADES NÚCLEOS SECTORES URBANOS	SUPERFICIE (Km ²)	DENSIDAD (hab/km ²)	SEXO			GRUPOS DE EDAD					
			Total	Hombres	Mujeres	< 16	16-24	25-34	35-64	> 64	
1300600000	Castillo de Aldovea	5,2677	0,00	0	0	0	0	0	0	0	0
1300699999	Castillo de Aldovea (Diseminado)	5,2677	0,00	0	0	0	0	0	0	0	0
1300700000	Daralcalde	2,7095	0,00	0	0	0	0	0	0	0	0
1300799999	Daralcalde (Diseminado)	2,7095	0,00	0	0	0	0	0	0	0	0
1300800000	Polígono de San Fernando de Henares	2,3258	71,80	167	87	80	81	30	21	30	5
1300801000	Polígono de San Fernando de Henares	1,8554	90,01	167	87	80	81	30	21	30	5
1300801001	Polígono de San Fernando de Henares	1,8554	90,01	167	87	80	81	30	21	30	5
1300899999	Polígono de San Fernando de Henares (Dis.)	0,4703	0,00	0	0	0	0	0	0	0	0
1300900000	Quintana	1,7031	0,00	0	0	0	0	0	0	0	0
1300901000	Quintana	0,6999	0,00	0	0	0	0	0	0	0	0
1300901001	Quintana	0,6999	0,00	0	0	0	0	0	0	0	0
1300999999	Quintana (Diseminado)	1,0032	0,00	0	0	0	0	0	0	0	0
1301000000	Soto de Aldovea	4,6808	0,00	0	0	0	0	0	0	0	0
1301001000	Soto de Aldovea	0,0700	0,00	0	0	0	0	0	0	0	0
1301001001	Soto de Aldovea	0,0700	0,00	0	0	0	0	0	0	0	0
1301099999	Soto de Aldovea (Diseminado)	4,6108	0,00	0	0	0	0	0	0	0	0
1301100000	Viveros	1,1300	0,00	0	0	0	0	0	0	0	0
1301199999	Viveros (Diseminado)	1,1300	0,00	0	0	0	0	0	0	0	0
1301200000	Casa Quemada	0,2561	0,00	0	0	0	0	0	0	0	0
1301299999	Casa Quemada (Diseminado)	0,2561	0,00	0	0	0	0	0	0	0	0
1301300000	Castellanas, Las	0,8809	2,27	2	1	1	0	0	0	0	2
1301301000	Castellanas, Las	0,1402	0,00	0	0	0	0	0	0	0	0
1301301001	Castellanas, Las	0,1402	0,00	0	0	0	0	0	0	0	0
1301399999	Castellanas, Las (Diseminado)	0,7406	2,70	2	1	1	0	0	0	0	2
1301400000	Fuentecillas, Las	1,2064	0,00	0	0	0	0	0	0	0	0
1301499999	Fuentecillas, Las (Diseminado)	1,2064	0,00	0	0	0	0	0	0	0	0
1301500000	Jardín, El	1,7573	0,00	0	0	0	0	0	0	0	0
1301599999	Jardín, El (Diseminado)	1,7573	0,00	0	0	0	0	0	0	0	0
1301600000	Prado del Rincón	0,9347	0,00	0	0	0	0	0	0	0	0
1301699999	Prado del Rincón (Diseminado)	0,9347	0,00	0	0	0	0	0	0	0	0
1301700000	Sedano	2,3670	0,00	0	0	0	0	0	0	0	0
1301799999	Sedano (Diseminado)	2,3670	0,00	0	0	0	0	0	0	0	0
1301800000	Vaciabotas	2,3016	0,00	0	0	0	0	0	0	0	0
1301899999	Vaciabotas (Diseminado)	2,3016	0,00	0	0	0	0	0	0	0	0
1301900000	Galeana, La	1,2343	0,00	0	0	0	0	0	0	0	0
1301999999	Galeana, La (Diseminado)	1,2343	0,00	0	0	0	0	0	0	0	0
1302000000	Huerta Grande, La	1,0362	0,00	0	0	0	0	0	0	0	0
1302099999	Huerta Grande, La (Diseminado)	1,0362	0,00	0	0	0	0	0	0	0	0
1310000000	San Lorenzo de El Escorial	56,3993	191,99	10.828	5.234	5.594	1.988	1.586	1.842	3.802	1.610
1310100000	Cuelgamuros	13,9127	8,70	121	74	47	15	18	25	48	15
1310101000	Santa Cruz del Valle de los Caídos	0,2656	0,00	0	0	0	0	0	0	0	0
1310101001	Abadía	0,2656	0,00	0	0	0	0	0	0	0	0
1310102000	Valle de los Caídos	0,0608	1.859,56	113	70	43	13	16	23	46	15
1310102001	Poblado	0,0608	1.859,56	113	70	43	13	16	23	46	15
1310199999	Cuelgamuros (Diseminado)	13,5864	0,59	8	4	4	2	2	2	2	0
1310200000	San Lorenzo de El Escorial	5,2557	1.920,78	10.095	4.840	5.255	1.824	1.485	1.686	3.527	1.573
1310201000	San Lorenzo de El Escorial	3,6497	2.765,73	10.094	4.840	5.254	1.824	1.485	1.686	3.526	1.573
1310201001	Abantos	0,5896	876,84	517	238	279	98	67	74	204	74
1310201002	Casillas	0,0614	12.196,91	749	338	411	119	105	135	233	157
1310201003	Casita de Arriba, La	0,0994	0,00	0	0	0	0	0	0	0	0
1310201004	Casita del Príncipe (Palacio)	0,1993	40,14	8	4	4	1	1	1	2	0
1310201005	Cebadillas	0,1839	413,36	76	42	34	25	9	9	32	1
1310201006	Centro	0,1786	15.791,27	2.821	1.377	1.444	404	389	477	985	566
1310201007	Estación, La	0,0917	2.105,70	193	85	108	26	27	34	80	26
1310201008	Herrería, La	0,0521	0,00	0	0	0	0	0	0	0	0
1310201009	Machucho	0,1747	3.864,25	675	346	329	167	114	110	227	57
1310201010	Monte Carmelo	0,0842	3.599,22	303	130	173	43	40	28	97	95
1310201011	Monte Escorial	0,2111	1.530,01	323	153	170	86	55	40	127	15
1310201012	Plantel, El	0,0422	4.925,53	208	89	119	38	22	38	77	33
1310201013	Prado de la Laguna	0,1463	1.189,35	174	71	103	24	18	35	46	51
1310201014	Prado del Arroyo	0,1507	10.127,83	1.526	743	783	301	248	281	543	153
1310201015	Real Monasterio	0,3121	624,86	195	121	74	22	19	27	73	54
1310201016	Reyes, Los	0,1361	264,47	36	17	19	5	8	7	15	1
1310201017	Romería, El	0,1821	719,46	131	63	68	30	21	13	53	14
1310201018	Rosario, El	0,1948	3.444,56	671	306	365	106	115	91	232	127
1310201019	San Lorenzo	0,0830	8.414,61	698	344	354	142	118	107	241	90
1310201020	Terreros	0,1340	3.008,34	403	170	233	92	50	57	156	48
1310201021	Zaburdón	0,3425	1.129,89	387	203	184	92	59	122	103	11
1310299999	San Lorenzo de El Escorial (Diseminado)	1,6060	0,62	1	0	1	0	0	0	1	0

4001.-Superficie, densidad y población clasificada por sexo y grupos de edad, según municipios, entidades, núcleos, sectores urbanos, distritos, secciones, código postal, zonas sanitarias, zonas de servicios sociales y zonas de transporte

MUNICIPIOS ENTIDADES NÚCLEOS SECTORES URBANOS	SUPERFICIE (Km ²)	DENSIDAD (hab/km ²)	SEXO			GRUPOS DE EDAD					
			Total	Hombres	Mujeres	< 16	16-24	25-34	35-64	> 64	
1310300000	Campillo, El	5,8703	0,00	0	0	0	0	0	0	0	0
1310399999	Campillo, El (Diseminado)	5,8703	0,00	0	0	0	0	0	0	0	0
1310400000	Fuente Nueva	0,6484	30,84	20	13	7	1	0	1	16	2
1310401000	Hospital	0,0721	97,15	7	1	6	0	0	0	5	2
1310401001	Hospital	0,0721	97,15	7	1	6	0	0	0	5	2
1310499999	Fuente Nueva (Diseminado)	0,5764	22,55	13	12	1	1	0	1	11	0
1310500000	Herrería, La	4,3663	3,21	14	7	7	4	2	1	7	0
1310501000	Santa María del Buen Aire	0,0512	97,65	5	2	3	2	0	0	3	0
1310501001	Santa María del Buen Aire	0,0512	97,65	5	2	3	2	0	0	3	0
1310599999	Herrería, La (Diseminado)	4,3151	2,09	9	5	4	2	2	1	4	0
1310600000	Jaral de la Mira, El	0,8011	0,00	0	0	0	0	0	0	0	0
1310699999	Jaral de la Mira, El (Diseminado)	0,8011	0,00	0	0	0	0	0	0	0	0
1310700000	Jurisdicción, La	8,5753	0,58	5	3	2	3	0	0	2	0
1310799999	Jurisdicción, La (Diseminado)	8,5753	0,58	5	3	2	3	0	0	2	0
1310800000	Monasterio del Campillo	5,1197	0,20	1	0	1	0	0	0	1	0
1310899999	Monasterio del Campillo (Diseminado)	5,1197	0,20	1	0	1	0	0	0	1	0
1310900000	Puerta Verde	1,6829	4,16	7	3	4	1	0	4	2	0
1310901000	Camping Escorial	0,0975	0,00	0	0	0	0	0	0	0	0
1310901001	Camping Escorial	0,0975	0,00	0	0	0	0	0	0	0	0
1310999999	Puerta Verde (Diseminado)	1,5854	4,42	7	3	4	1	0	4	2	0
1311000000	Solana, La	6,6661	84,76	565	294	271	140	81	125	199	20
1311001000	Pizarra, La	0,6235	872,43	544	283	261	135	77	123	191	18
1311001001	Felipe II	0,2100	1.823,44	383	202	181	103	58	85	132	5
1311001002	Pizarra, La	0,4135	389,35	161	81	80	32	19	38	59	13
1311099999	Solana, La (Diseminado)	6,0426	3,48	21	11	10	5	4	2	8	2
1311100000	Valle, El	3,5009	0,00	0	0	0	0	0	0	0	0
1311199999	Valle, El (Diseminado)	3,5009	0,00	0	0	0	0	0	0	0	0
1320000000	San Martín de la Vega	105,0917	85,59	8.995	4.580	4.415	2.174	1.171	2.095	2.739	816
1320100000	Ángeles, Los	3,0399	4,28	13	5	8	4	2	3	4	0
1320199999	Ángeles, Los (Diseminado)	3,0399	4,28	13	5	8	4	2	3	4	0
1320200000	Boyeriza, La	4,1493	2,17	9	5	4	0	1	3	4	1
1320299999	Boyeriza, La (Diseminado)	4,1493	2,17	9	5	4	0	1	3	4	1
1320300000	Gótzquez de Abajo	12,9874	0,08	1	1	0	0	0	0	1	0
1320399999	Gótzquez de Abajo (Diseminado)	12,9874	0,08	1	1	0	0	0	0	1	0
1320400000	Gótzquez de Arriba	10,8182	0,28	3	2	1	1	0	0	2	0
1320401000	Aimayr	1,5098	0,00	0	0	0	0	0	0	0	0
1320401001	Aimayr	1,5098	0,00	0	0	0	0	0	0	0	0
1320499999	Gótzquez de Arriba (Diseminado)	9,3084	0,32	3	2	1	1	0	0	2	0
1320500000	Marañosa, La	9,4052	31,68	298	159	139	78	43	37	122	18
1320501000	Poblado de Abajo	0,0350	3.574,08	125	65	60	27	19	20	50	9
1320501001	Poblado de Abajo	0,0350	3.574,08	125	65	60	27	19	20	50	9
1320502000	Poblado de Arriba	0,1747	990,46	173	94	79	51	24	17	72	9
1320502001	Poblado de Arriba	0,1747	990,46	173	94	79	51	24	17	72	9
1320599999	Marañosa, La (Diseminado)	9,1956	0,00	0	0	0	0	0	0	0	0
1320700000	San Martín de la Vega	27,6919	311,10	8.615	4.375	4.240	2.074	1.119	2.039	2.587	796
1320701000	San Martín de la Vega	1,6421	4.605,20	7.562	3.851	3.711	1.796	1.013	1.686	2.310	757
1320701001	Ensanche	1,0306	3.747,24	3.862	1.977	1.885	894	531	771	1.289	377
1320701002	Casco Antiguo	0,3094	4.987,20	1.543	755	788	270	221	239	506	307
1320701003	Hoteles, Los	0,2165	1.214,81	263	130	133	49	49	38	105	22
1320701004	Quiñón, El	0,0855	22.140,39	1.894	989	905	583	212	638	410	51
1320702000	Villamontaña	0,2112	4.772,70	1.008	504	504	271	101	342	261	33
1320702001	Santa Elena	0,1590	5.326,71	847	416	431	254	67	316	195	15
1320702002	Villamontaña	0,0522	3.084,82	161	88	73	17	34	26	66	18
1320799999	San Martín de la Vega (Diseminado)	25,8387	1,74	45	20	25	7	5	11	16	6
1320800000	Pajares	13,3914	1,19	16	10	6	6	2	1	6	1
1320899999	Pajares (Diseminado)	13,3914	1,19	16	10	6	6	2	1	6	1
1320900000	Pingarrón, El	11,1196	0,36	4	3	1	1	0	2	1	0
1320901000	Vega del Pingarrón	0,5086	7,86	4	3	1	1	0	2	1	0
1320901001	Vega del Pingarrón	0,5086	7,86	4	3	1	1	0	2	1	0
1320999999	Pingarrón, El (Diseminado)	10,6110	0,00	0	0	0	0	0	0	0	0
1321000000	Vallequillas	12,4888	2,88	36	20	16	10	4	10	12	0
1321001000	Vallequillas Norte	0,5608	37,45	21	10	11	5	3	5	8	0
1321001001	Vallequillas Norte	0,5608	37,45	21	10	11	5	3	5	8	0
1321002000	Vallequillas Sur	0,1164	85,89	10	5	5	2	1	4	3	0
1321002001	Vallequillas Sur	0,1164	85,89	10	5	5	2	1	4	3	0
1321099999	Vallequillas (Diseminado)	11,8116	0,42	5	5	0	3	0	1	1	0
1330000000	San Martín de Valdeiglesias	116,5233	51,23	5.969	2.958	3.011	1.181	797	925	1.994	1.072
1330100000	San Ramón	1,0493	27,64	29	20	9	5	3	4	17	0



4001.-Superficie, densidad y población clasificada por sexo y grupos de edad, según municipios, entidades, núcleos, sectores urbanos, distritos, secciones, código postal, zonas sanitarias, zonas de servicios sociales y zonas de transporte

MUNICIPOS ENTIDADES NÚCLEOS SECTORES URBANOS	SUPERFICIE	DENSIDAD	SEXO			GRUPOS DE EDAD				
	(Km ²)	(hab/km ²)	Total	Hombres	Mujeres	< 16	16-24	25-34	35-64	> 64
1330101000 San Ramón	1,0493	27,64	29	20	9	5	3	4	17	0
1330101001 San Ramón	1,0493	27,64	29	20	9	5	3	4	17	0
1330200000 Costa de Madrid	2,4164	26,49	64	38	26	12	5	10	33	4
1330201000 Costa de Madrid	2,4164	26,49	64	38	26	12	5	10	33	4
1330201001 Costa de Madrid	2,4164	26,49	64	38	26	12	5	10	33	4
1330300000 Javacruz	0,6074	37,87	23	13	10	1	2	3	14	3
1330301000 Javacruz	0,6074	37,87	23	13	10	1	2	3	14	3
1330301001 Javacruz	0,3186	65,90	21	11	10	1	2	3	14	1
1330301002 Jabariega	0,2018	4,96	1	1	0	0	0	0	0	1
1330301003 Veracruz	0,0869	11,50	1	1	0	0	0	0	0	1
1330400000 San Martín de Valdeiglesias	112,4502	52,05	5.853	2.887	2.966	1.163	787	908	1.930	1.065
1330401000 San Martín de Valdeiglesias	1,5016	3.819,27	5.735	2.841	2.894	1.156	782	908	1.918	971
1330401001 Barrio Pelayos	0,0578	5.430,18	314	151	163	63	41	41	108	61
1330401002 Bola, La	0,0622	2.395,88	149	63	86	2	1	15	20	111
1330401003 Calle Ancha	0,0218	13.052,67	284	149	135	52	42	29	100	61
1330401004 Caseta, La	0,0563	1.598,61	90	41	49	31	7	26	25	1
1330401005 Castillo, El	0,0545	7.589,51	414	203	211	74	55	62	148	75
1330401006 Cementerio	0,0548	0,00	0	0	0	0	0	0	0	0
1330401007 Colmena, La	0,2005	802,95	161	89	72	43	17	34	54	13
1330401008 Costaneras, Las	0,0485	5.444,76	264	134	130	56	37	46	85	40
1330401009 Chorrillo, El	0,1665	2.463,11	410	198	212	97	53	66	138	56
1330401010 Escuelas Viejas	0,0148	11.070,61	164	78	86	30	21	35	55	23
1330401011 Estación, La	0,0202	5.492,87	111	52	59	24	16	16	43	12
1330401012 Garbanzal, El	0,0737	719,23	53	23	30	13	6	8	22	4
1330401013 Garnacho	0,1199	1.334,39	160	82	78	45	16	28	61	10
1330401014 Mercado, El	0,0284	13.369,92	380	192	188	74	56	64	120	66
1330401015 Mirador de la Solanilla, El	0,0806	2.023,56	163	84	79	37	16	28	71	11
1330401016 Palomar, El	0,0366	4.564,71	167	84	83	48	30	17	68	4
1330401017 Pijama, El	0,0783	9.224,95	722	341	381	101	122	109	261	129
1330401018 Pilar, El	0,0259	6.402,10	166	87	79	30	12	38	48	38
1330401019 Plaza Real	0,0195	6.138,74	120	65	55	23	13	18	42	24
1330401020 Retiro, El	0,0493	2.982,23	147	75	72	32	20	30	52	13
1330401021 Rosario	0,0381	9.640,90	367	186	181	104	65	56	120	22
1330401022 Sangre, La	0,0870	4.769,24	415	209	206	58	71	51	134	101
1330401023 Solanilla, La	0,0498	461,65	23	13	10	4	0	10	8	1
1330401024 Veracruz	0,0566	8.672,46	491	242	249	115	65	81	135	95
1330499999 San Martín de Valdeiglesias (Diseminado)	110,9486	1,06	118	46	72	7	5	0	12	94
1340000000 San Sebastián de los Reyes	59,2139	973,28	57.632	28.628	29.004	12.112	10.005	9.982	21.815	3.718
1340100000 Ciudadcampo	4,2213	301,09	1.271	618	653	297	247	129	538	60
1340101000 Ciudadcampo	3,9353	322,97	1.271	618	653	297	247	129	538	60
1340101001 Ciudadcampo	3,9353	322,97	1.271	618	653	297	247	129	538	60
1340199999 Ciudadcampo (Diseminado)	0,2860	0,00	0	0	0	0	0	0	0	0
1340200000 Fuente del Fresno	8,3137	164,67	1.369	687	682	244	276	226	554	69
1340201000 Fuente del Fresno	2,2237	615,63	1.369	687	682	244	276	226	554	69
1340201001 Fuente del Fresno	2,2237	615,63	1.369	687	682	244	276	226	554	69
1340299999 Fuente del Fresno (Diseminado)	6,0900	0,00	0	0	0	0	0	0	0	0
1340300000 Pesadilla	5,6706	0,00	0	0	0	0	0	0	0	0
1340399999 Pesadilla (Diseminado)	5,6706	0,00	0	0	0	0	0	0	0	0
1340400000 Race	1,2370	0,00	0	0	0	0	0	0	0	0
1340401000 Race	0,0159	0,00	0	0	0	0	0	0	0	0
1340401001 Race	0,0159	0,00	0	0	0	0	0	0	0	0
1340499999 Race (Diseminado)	1,2211	0,00	0	0	0	0	0	0	0	0
1340500000 San Sebastián de los Reyes	17,8138	3.071,10	54.708	27.178	27.530	11.510	9.411	9.608	20.593	3.586
1340501000 San Sebastián de los Reyes	4,1794	12.981,42	54.254	26.978	27.276	11.440	9.331	9.528	20.424	3.531
1340501001 Casco Antiguo	1,1073	29.374,55	32.527	16.080	16.447	6.258	5.875	5.329	12.268	2.797
1340501002 Cumbres, Las	0,2454	18.459,66	4.530	2.245	2.285	1.323	548	1.059	1.482	118
1340501003 Hoya, La	0,2166	577,06	125	61	64	21	21	18	48	17
1340501004 Navarrodán	0,1617	4.509,72	729	367	362	136	73	338	177	5
1340501005 Praderón, El	0,0885	3.038,07	269	136	133	37	47	58	99	28
1340501006 Rosa Luxemburgo	0,2940	9.481,04	2.787	1.354	1.433	619	584	151	1.325	108
1340501007 Valconejeros	0,3058	9.346,16	2.858	1.444	1.414	668	258	1.121	762	49
1340501008 Valdelafuente	0,2086	32.283,11	6.735	3.416	3.319	1.697	1.257	680	2.906	195
1340501009 Zaporra, La	0,1931	19.038,94	3.676	1.868	1.808	679	662	772	1.349	214
1340501010 Zona Industrial Norte	0,5828	30,88	18	7	11	2	6	2	8	0
1340501011 Zona Industrial Sur	0,7755	0,00	0	0	0	0	0	0	0	0
1340599999 San Sebastián de los Reyes (Diseminado)	13,6345	33,30	454	200	254	70	80	80	169	55
1340600000 Valdelamasa	3,8956	0,00	0	0	0	0	0	0	0	0
1340699999 Valdelamasa (Diseminado)	3,8956	0,00	0	0	0	0	0	0	0	0
1340700000 Villanueva	4,2490	0,00	0	0	0	0	0	0	0	0

4001.-Superficie, densidad y población clasificada por sexo y grupos de edad, según municipios, entidades, núcleos, sectores urbanos, distritos, secciones, código postal, zonas sanitarias, zonas de servicios sociales y zonas de transporte

MUNICIPIOS ENTIDADES NÚCLEOS SECTORES URBANOS	SUPERFICIE	DENSIDAD	SEXO			GRUPOS DE EDAD				
	(Km2)	(hab/km2)	Total	Hombres	Mujeres	< 16	16-24	25-34	35-64	> 64
1340799999 Villanueva (Diseminado)	4,2490	0,00	0	0	0	0	0	0	0	0
1340800000 Granjilla, La	0,4825	588,64	284	145	139	61	71	19	130	3
1340801000 Granjilla, La	0,4825	588,64	284	145	139	61	71	19	130	3
1340801001 Granjilla, La	0,2189	1.123,65	246	132	114	58	58	13	114	3
1340801002 Puente Cultural	0,2635	144,19	38	13	25	3	13	6	16	0
1340900000 Dehesa Boyal	2,3955	0,00	0	0	0	0	0	0	0	0
1340999999 Dehesa Boyal (Diseminado)	2,3955	0,00	0	0	0	0	0	0	0	0
1341000000 Roblizas, Las	10,9349	0,00	0	0	0	0	0	0	0	0
1341099999 Roblizas, Las (Diseminado)	10,9349	0,00	0	0	0	0	0	0	0	0
1350000000 Santa María de la Alameda	75,7474	9,93	752	415	337	120	79	124	259	170
1350100000 Estación, La	1,0841	286,86	311	173	138	57	32	61	104	57
1350101000 Estación, La	1,0841	286,86	311	173	138	57	32	61	104	57
1350101001 Estación, La	0,3104	705,60	219	116	103	45	23	38	69	44
1350101002 Juntas, Las	0,6866	129,63	89	55	34	12	9	20	35	13
1350101003 Parra, La	0,0872	34,41	3	2	1	0	0	3	0	0
1350200000 Herreras, Las	0,0524	209,78	11	6	5	0	1	2	4	4
1350201000 Herreras, Las	0,0524	209,78	11	6	5	0	1	2	4	4
1350201001 Herreras, Las	0,0524	209,78	11	6	5	0	1	2	4	4
1350300000 Hoya, La	0,0575	226,28	13	10	3	0	1	3	5	4
1350301000 Hoya, La	0,0575	226,28	13	10	3	0	1	3	5	4
1350301001 Hoya, La	0,0575	226,28	13	10	3	0	1	3	5	4
1350500000 Navalespino	0,0460	1.825,77	84	44	40	6	6	9	25	38
1350501000 Navalespino	0,0460	1.825,77	84	44	40	6	6	9	25	38
1350501001 Navalespino	0,0460	1.825,77	84	44	40	6	6	9	25	38
1350600000 Paradilla, La	0,0400	799,54	32	21	11	5	6	2	13	6
1350601000 Paradilla, La	0,0400	799,54	32	21	11	5	6	2	13	6
1350601001 Paradilla, La	0,0400	799,54	32	21	11	5	6	2	13	6
1350800000 Pimpollar, El	0,3369	17,81	6	3	3	0	2	1	2	1
1350801000 Pimpollar, El	0,3369	17,81	6	3	3	0	2	1	2	1
1350801001 Pimpollar, El	0,3369	17,81	6	3	3	0	2	1	2	1
1350900000 Robledondo	0,2277	935,49	213	114	99	36	28	35	75	39
1350901000 Robledondo	0,2277	935,49	213	114	99	36	28	35	75	39
1350901001 Robledondo	0,2277	935,49	213	114	99	36	28	35	75	39
1351000000 Santa María de la Alameda	59,5997	1,38	82	44	38	16	3	11	31	21
1351001000 Santa María de la Alameda	0,1934	377,37	73	39	34	16	3	10	24	20
1351001001 Casco Antiguo	0,0417	1.559,91	65	34	31	14	3	10	20	18
1351001002 Cervunillo, El	0,0546	0,00	0	0	0	0	0	0	0	0
1351001003 Fontvieja	0,0509	157,25	8	5	3	2	0	0	4	2
1351001004 Navasantero	0,0134	0,00	0	0	0	0	0	0	0	0
1351001005 Veguillas, Las	0,0330	0,00	0	0	0	0	0	0	0	0
1351099999 Santa María de la Alameda (Diseminado)	59,4063	0,15	9	5	4	0	0	1	7	1
1351100000 Cereda, La	0,0124	0,00	0	0	0	0	0	0	0	0
1351101000 Cereda, La	0,0124	0,00	0	0	0	0	0	0	0	0
1351101001 Cereda, La	0,0124	0,00	0	0	0	0	0	0	0	0
1351300000 Molino Nuevo	0,4694	0,00	0	0	0	0	0	0	0	0
1351301000 Molino Nuevo	0,1180	0,00	0	0	0	0	0	0	0	0
1351301001 Molino Nuevo	0,1180	0,00	0	0	0	0	0	0	0	0
1351399999 Molino Nuevo (Diseminado)	0,3514	0,00	0	0	0	0	0	0	0	0
1351400000 Umbría de los Gallegos	0,1480	0,00	0	0	0	0	0	0	0	0
1351401000 Umbría de los Gallegos	0,1480	0,00	0	0	0	0	0	0	0	0
1351401001 Umbría de los Gallegos	0,1480	0,00	0	0	0	0	0	0	0	0
1351500000 Cepeda, La	13,6733	0,00	0	0	0	0	0	0	0	0
1351599999 Cepeda, La (Diseminado)	13,6733	0,00	0	0	0	0	0	0	0	0
1360000000 Santorcaz	28,2240	18,74	529	273	256	83	81	86	187	92
1360100000 Estación Transmisora Marina	2,1263	0,00	0	0	0	0	0	0	0	0
1360101000 Estación Transmisora Marina	0,0922	0,00	0	0	0	0	0	0	0	0
1360101001 Estación Transmisora Marina	0,0922	0,00	0	0	0	0	0	0	0	0
1360199999 Estación Transmisora Marina (Diseminado)	2,0341	0,00	0	0	0	0	0	0	0	0
1360200000 Santorcaz	26,0977	20,27	529	273	256	83	81	86	187	92
1360201000 Santorcaz	0,5763	891,94	514	265	249	77	80	84	181	92
1360201001 Alberca, La	0,0513	351,03	18	11	7	3	2	0	11	2
1360201002 Cantarranas	0,0741	148,46	11	6	5	1	1	0	5	4
1360201003 Carretera de Pastrana	0,0480	83,34	4	3	1	2	0	2	0	0
1360201004 Casco Antiguo	0,1525	2.294,51	350	175	175	48	54	61	115	72
1360201005 Comisario, El	0,0562	248,97	14	9	5	3	5	0	6	0
1360201006 Nogueras, Las	0,0427	374,59	16	10	6	2	6	2	6	0
1360201007 San Roque	0,0925	400,19	37	18	19	11	5	6	14	1
1360201008 Sartenilla, La	0,0401	224,17	9	5	4	0	2	2	4	1



4001.-Superficie, densidad y población clasificada por sexo y grupos de edad, según municipios, entidades, núcleos, sectores urbanos, distritos, secciones, código postal, zonas sanitarias, zonas de servicios sociales y zonas de transporte

MUNICIPIOS ENTIDADES NÚCLEOS SECTORES URBANOS	SUPERFICIE (Km2)	DENSIDAD (hab/km2)	SEXO			GRUPOS DE EDAD				
			Total	Hombres	Mujeres	< 16	16-24	25-34	35-64	> 64
1360201009 Torres, Las	0,0188	2.923,35	55	28	27	7	5	11	20	12
1360299999 Santorcoz (Diseminado)	25,5214	0,59	15	8	7	6	1	2	6	0
1370000000 Santos de la Humosa, Los	34,9176	26,29	918	470	448	140	133	157	322	166
1370100000 Santos de la Humosa, Los	32,9865	27,83	918	470	448	140	133	157	322	166
1370101000 Santos de la Humosa, Los	0,6013	1.526,71	918	470	448	140	133	157	322	166
1370101001 Barrio de la Iglesia	0,0312	385,10	12	5	7	0	3	0	7	2
1370101002 Barrio del Val	0,0360	2.113,11	76	43	33	19	13	7	33	4
1370101003 Casco Antiguo	0,1248	5.113,86	638	330	308	97	84	117	217	123
1370101004 Cruz, La	0,0239	335,12	8	2	6	4	1	0	3	0
1370101005 Estación Seguimiento Espacial	0,0549	0,00	0	0	0	0	0	0	0	0
1370101006 Humosa, La	0,1514	1.004,08	152	74	78	13	27	26	51	35
1370101007 Mirador, El	0,0846	130,08	11	4	7	2	3	2	4	0
1370101008 Molino de Viento	0,0947	221,72	21	12	9	5	2	5	7	2
1370199999 Santos de la Humosa, Los (Diseminado)	32,3852	0,00	0	0	0	0	0	0	0	0
1370200000 Soto y La Vega, El	1,9311	0,00	0	0	0	0	0	0	0	0
1370299999 Soto y La Vega, El (Diseminado)	1,9311	0,00	0	0	0	0	0	0	0	0
1380000000 Serna del Monte, La	5,5169	20,12	111	57	54	21	10	19	36	25
1380100000 Serna del Monte, La	5,5169	20,12	111	57	54	21	10	19	36	25
1380101000 Serna del Monte, La	0,0731	1.218,16	89	44	45	16	8	19	24	22
1380101001 Casco Antiguo	0,0398	1.984,03	79	40	39	14	8	17	20	20
1380101002 Estornos, Los	0,0221	451,94	10	4	6	2	0	2	4	2
1380101003 Pozas, Las	0,0111	0,00	0	0	0	0	0	0	0	0
1380199999 Serna del Monte, La (Diseminado)	5,4438	4,04	22	13	9	5	2	0	12	3
1400000000 Serranillos del Valle	13,0314	62,16	810	419	391	148	117	123	287	135
1400100000 Serranillos del Valle	12,9753	62,43	810	419	391	148	117	123	287	135
1400101000 Serranillos del Valle	0,7205	1.103,35	795	410	385	145	116	119	280	135
1400101001 Casco Antiguo	0,3534	1.428,99	505	264	241	88	70	89	177	81
1400101002 Pradera, La	0,3671	789,89	290	146	144	57	46	30	103	54
1400199999 Serranillos del Valle (Diseminado)	12,2548	1,22	15	9	6	3	1	4	7	0
1400300000 Carrascal, El	0,0560	0,00	0	0	0	0	0	0	0	0
1400301000 Carrascal, El	0,0560	0,00	0	0	0	0	0	0	0	0
1400301001 Carrascal, El	0,0560	0,00	0	0	0	0	0	0	0	0
1410000000 Sevilla la Nueva	24,7279	107,17	2.650	1.368	1.282	600	347	600	930	173
1410100000 Cortijos, Los	6,3492	13,39	85	42	43	23	8	13	34	7
1410101000 Cortijos, Los	1,1570	72,60	84	41	43	23	8	13	34	6
1410101001 Cortijos, Los	1,1570	72,60	84	41	43	23	8	13	34	6
1410199999 Cortijos, Los (Diseminado)	5,1922	0,19	1	1	0	0	0	0	0	1
1410400000 Manantiales, Los	1,0249	561,05	575	306	269	159	77	100	221	18
1410402000 Manantiales I, Los	0,2891	1.158,96	335	184	151	97	42	55	132	9
1410402001 Manantiales I, Los	0,2891	1.158,96	335	184	151	97	42	55	132	9
1410403000 Manantiales II, Los	0,0886	2.506,83	222	112	110	59	33	42	81	7
1410403001 Manantiales II, Los	0,0886	2.506,83	222	112	110	59	33	42	81	7
1410499999 Manantiales, Los (Diseminado)	0,6473	27,81	18	10	8	3	2	3	8	2
1410600000 Sevilla la Nueva	16,6322	119,05	1.980	1.016	964	417	262	484	669	148
1410601000 Sevilla la Nueva	0,7421	2.651,80	1.968	1.009	959	416	257	484	665	146
1410601001 Almendros, Los	0,0487	2.547,72	124	65	59	24	23	32	39	6
1410601002 Brisas, Las	0,0693	4.027,78	279	153	126	75	43	67	88	6
1410601003 Casco Antiguo	0,1742	5.251,95	915	455	460	187	97	269	268	94
1410601004 Giralda, La	0,0270	3.892,35	105	54	51	15	15	20	42	13
1410601005 Hórreo, El	0,1643	681,75	112	60	52	14	19	22	49	8
1410601006 Juan XXIII	0,0538	2.675,63	144	70	74	30	22	36	48	8
1410601007 Olivos, Los	0,0398	955,21	38	16	22	8	9	0	19	2
1410601008 Perales, Los	0,1055	37,92	4	3	1	1	0	2	1	0
1410601009 Sevillalta	0,0596	4.141,93	247	133	114	62	29	36	111	9
1410699999 Sevilla la Nueva (Diseminado)	15,8901	0,76	12	7	5	1	5	0	4	2
1410700000 Valdelagua	0,7216	13,86	10	4	6	1	0	3	6	0
1410701000 Valdelagua	0,0390	256,31	10	4	6	1	0	3	6	0
1410701001 Valdelagua	0,0390	256,31	10	4	6	1	0	3	6	0
1410799999 Valdelagua (Diseminado)	0,6826	0,00	0	0	0	0	0	0	0	0
1430000000 Somosierra	20,3972	4,85	99	54	45	7	8	25	22	37
1430100000 Somosierra	20,3972	4,85	99	54	45	7	8	25	22	37
1430101000 Somosierra	0,1179	814,28	96	53	43	6	8	23	22	37
1430101001 Casco Antiguo	0,0233	2.019,94	47	27	20	1	4	12	11	19
1430101002 Puerto de Somosierra	0,0946	517,82	49	26	23	5	4	11	11	18
1430199999 Somosierra (Diseminado)	20,2794	0,15	3	1	2	1	0	2	0	0

4001.-Superficie, densidad y población clasificada por sexo y grupos de edad, según municipios, entidades, núcleos, sectores urbanos, distritos, secciones, código postal, zonas sanitarias, zonas de servicios sociales y zonas de transporte

MUNICIPIOS ENTIDADES NÚCLEOS SECTORES URBANOS	SUPERFICIE (Km ²)	DENSIDAD (hab/km ²)	SEXO			GRUPOS DE EDAD				
			Total	Hombres	Mujeres	< 16	16-24	25-34	35-64	> 64
1440000000 Soto del Real	42,2282	94,53	3,992	2,028	1,964	812	511	767	1,495	407
1440100000 Soto del Real	36,7294	103,65	3,807	1,933	1,874	771	491	731	1,417	397
1440101000 Soto del Real	3,7364	1.018,90	3,807	1,933	1,874	771	491	731	1,417	397
1440101001 Agustina, La	0,0279	1.902,51	53	27	26	7	5	18	15	8
1440101002 Álamos, Los	0,0188	12.918,66	243	121	122	55	41	45	75	27
1440101003 Apolonia, La	0,0482	891,34	43	22	21	7	5	11	15	5
1440101004 Burdiales, Los	0,1264	1.036,06	131	69	62	27	9	33	43	19
1440101005 Mirador de Soto	0,1538	253,61	39	19	20	9	5	7	18	0
1440101006 Sierra Real	0,2239	281,41	63	33	30	14	6	16	26	1
1440101007 Nava - Prado Quintín, La	0,0830	96,38	8	2	6	5	0	1	2	0
1440101008 Casco Antiguo	0,1217	7.016,04	854	445	409	175	104	180	299	96
1440101009 Cerca los Cerrillos	0,1322	45,40	6	3	3	0	0	0	6	0
1440101010 Cerrillos, Los	0,0308	2.953,78	91	41	50	19	8	28	26	10
1440101011 Ermita, La	0,1404	1.018,23	143	72	71	26	18	38	52	9
1440101012 Fresnos, Los	0,0208	2.305,14	48	26	22	13	4	13	16	2
1440101013 Peñas, Las	0,0401	923,22	37	18	19	6	2	9	17	3
1440101014 Prado Real	0,0765	3.294,07	252	120	132	51	20	53	89	39
1440101015 Prado, El	0,0115	6.861,21	79	39	40	13	9	21	32	4
1440101016 Real de San Antonio, El	0,1098	1.092,88	120	60	60	27	16	20	49	8
1440101017 San Antonio de los Llanos	0,0956	292,89	28	12	16	10	2	4	11	1
1440101018 Rebollar, El	0,2191	451,90	99	56	43	17	16	20	38	8
1440101019 Retamilla, La	0,0828	0,00	0	0	0	0	0	0	0	0
1440101020 Rosario, El	0,0385	1.064,27	41	23	18	5	7	5	15	9
1440101021 Solana, La	0,3613	575,63	208	99	109	41	30	23	84	30
1440101022 Soto Sierra	0,6400	479,65	307	168	139	33	57	48	132	37
1440101023 Viñas Norte y Sur	0,0099	405,06	4	3	1	2	0	2	0	0
1440101024 Viñas - Desaceral, Las	0,1115	448,23	50	28	22	7	9	5	23	6
1440101025 Vistas, Las	0,5068	734,02	372	187	185	84	59	36	168	25
1440101026 Herrenes - Los Ejidos, Los	0,1299	1.232,14	160	85	75	40	18	47	43	12
1440101027 Prado Ciruelo	0,0764	1.347,30	103	49	54	30	12	10	43	8
1440101028 Jardín de Soto	0,0256	6.175,49	158	71	87	36	16	32	53	21
1440101029 Cerro Chico	0,0730	918,07	67	35	32	12	13	6	27	9
1440199999 Soto del Real (Diseminado)	32,9930	0,00	0	0	0	0	0	0	0	0
1440200000 Rancajales, Los	3,2768	56,46	185	95	90	41	20	36	78	10
1440201000 Rancajales, Los	0,9250	191,35	177	90	87	40	19	34	74	10
1440201001 Rancajales, Los	0,9250	191,35	177	90	87	40	19	34	74	10
1440299999 Rancajales, Los (Diseminado)	2,3518	3,40	8	5	3	1	1	2	4	0
1440300000 Dehesa Boyal	2,2219	0,00	0	0	0	0	0	0	0	0
1440301000 Fresneda, La	0,0697	0,00	0	0	0	0	0	0	0	0
1440301001 Fresneda, La	0,0697	0,00	0	0	0	0	0	0	0	0
1440399999 Dehesa Boyal (Diseminado)	2,1523	0,00	0	0	0	0	0	0	0	0
1450000000 Talamanca de Jarama	39,4614	33,81	1,334	654	680	272	162	257	446	197
1450400000 Talamanca de Jarama	31,8810	41,40	1,320	645	675	270	159	253	442	196
1450401000 Talamanca de Jarama	0,9864	1.261,21	1.244	610	634	248	150	232	421	193
1450401001 Casco Antiguo	0,2238	2.922,21	654	323	331	114	77	107	216	140
1450401002 Cercado Chico	0,1018	166,95	17	10	7	4	2	2	8	1
1450401003 Cuesta de Valdepiélagos	0,1031	0,00	0	0	0	0	0	0	0	0
1450401004 Pechín, El	0,0585	171,00	10	6	4	0	3	1	5	1
1450401005 Peñas, Las	0,0580	724,21	42	19	23	11	5	3	21	2
1450401006 Puente Romano	0,0358	1.172,33	42	19	23	13	7	2	20	0
1450401007 Ribera, La	0,1732	34,64	6	3	3	0	0	1	2	3
1450401008 Rosario, El	0,0258	5.265,81	136	68	68	44	6	38	35	13
1450401009 Santo Angel	0,1145	471,44	54	25	29	8	8	10	24	4
1450401010 Talamanca Residencial	0,0491	5.718,24	281	136	145	54	42	66	90	29
1450401011 Tejera, La	0,0426	46,90	2	1	1	0	0	2	0	0
1450499999 Talamanca de Jarama (Diseminado)	30,8946	2,46	76	35	41	22	9	21	21	3
1450500000 Carracalderas	0,0911	0,00	0	0	0	0	0	0	0	0
1450501000 Carracalderas	0,0911	0,00	0	0	0	0	0	0	0	0
1450501001 Carracalderas	0,0911	0,00	0	0	0	0	0	0	0	0
1450600000 Dunas, Las	0,1805	0,00	0	0	0	0	0	0	0	0
1450601000 Dunas, Las	0,1805	0,00	0	0	0	0	0	0	0	0
1450601001 Dunas, Las	0,1805	0,00	0	0	0	0	0	0	0	0
1450700000 Moraleja, La	3,7647	3,72	14	9	5	2	3	4	4	1
1450799999 Moraleja, La (Diseminado)	3,7647	3,72	14	9	5	2	3	4	4	1
1450800000 San Bartolomé	2,8537	0,00	0	0	0	0	0	0	0	0
1450801000 Perdigones, Los	0,0657	0,00	0	0	0	0	0	0	0	0
1450801001 Perdigones, Los	0,0657	0,00	0	0	0	0	0	0	0	0
1450802000 Tesoro, El	0,1205	0,00	0	0	0	0	0	0	0	0
1450802001 Tesoro, El	0,1205	0,00	0	0	0	0	0	0	0	0



4001.-Superficie, densidad y población clasificada por sexo y grupos de edad, según municipios, entidades, núcleos, sectores urbanos, distritos, secciones, código postal, zonas sanitarias, zonas de servicios sociales y zonas de transporte

MUNICIPIOS ENTIDADES NÚCLEOS SECTORES URBANOS	SUPERFICIE (Km2)	DENSIDAD (hab/km2)	SEXO			GRUPOS DE EDAD					
			Total	Hombres	Mujeres	< 16	16-24	25-34	35-64	> 64	
1450899999 San Bartolomé (Diseminado)	2,6675	0,00	0	0	0	0	0	0	0	0	0
1450900000 Hondas, Las	0,6905	0,00	0	0	0	0	0	0	0	0	0
1450999999 Hondas, Las (Diseminado)	0,6905	0,00	0	0	0	0	0	0	0	0	0
1460000000 Tielmes	26,5841	74,22	1.973	1.001	972	427	249	317	611	369	
1460100000 Tielmes	8,9732	219,88	1.973	1.001	972	427	249	317	611	369	
1460101000 Tielmes	0,9212	2.115,81	1.949	990	959	420	244	316	601	368	
1460101001 Casco Antiguo	0,0684	6.316,99	432	213	219	71	67	64	142	88	
1460101002 Cuevas Altas - El Cristo	0,1450	3.407,88	494	256	238	91	64	72	163	104	
1460101003 Estación, La	0,1274	1.663,98	212	90	122	54	18	47	62	31	
1460101004 Huerta del Pavo	0,1034	48,36	5	3	2	0	2	3	0	0	
1460101005 Huertas - Paso a Nivel, Las	0,1361	1.947,76	265	136	129	48	33	37	89	58	
1460101006 Monte de Tielmes - Las Tacanas	0,1657	512,94	85	52	33	23	4	28	24	6	
1460101007 Palacio, El	0,0450	2.153,93	97	53	44	66	6	6	14	5	
1460101008 Palomar, El	0,0351	313,06	11	5	6	5	1	3	0	2	
1460101009 San Isidro - Cuevas Bajas	0,0951	3.660,54	348	182	166	62	51	57	104	74	
1460199999 Tielmes (Diseminado)	8,0521	2,98	24	11	13	7	5	1	10	1	
1460200000 Peralejo - Puntal del Pollo, El	15,1312	0,00	0	0	0	0	0	0	0	0	
1460299999 Peralejo, El - Puntal del Pollo (Diseminado)	15,1312	0,00	0	0	0	0	0	0	0	0	
1460300000 Vega, La	2,4797	0,00	0	0	0	0	0	0	0	0	
1460399999 Vega, La (Diseminado)	2,4797	0,00	0	0	0	0	0	0	0	0	
1470000000 Titulcia	10,1781	90,19	918	461	457	158	123	152	327	158	
1470100000 Titulcia	0,3852	2.383,19	918	461	457	158	123	152	327	158	
1470101000 Titulcia	0,2813	3.138,93	883	443	440	147	117	151	310	158	
1470101001 Calvario, El	0,0513	2.007,01	103	49	54	18	8	30	38	9	
1470101002 Casco Antiguo	0,0817	3.732,17	305	152	153	45	42	46	109	63	
1470101003 Cerrón, El	0,0328	6.120,03	201	99	102	45	35	37	65	19	
1470101004 Cuevas de Tajuña	0,0379	792,33	30	13	17	6	2	3	6	13	
1470101005 Cuevas del Jarama	0,0247	2.716,40	67	39	28	7	6	7	27	20	
1470101006 Palomar, El	0,0529	3.346,44	177	91	86	26	24	28	65	34	
1470199999 Titulcia (Diseminado)	0,1039	336,89	35	18	17	11	6	1	17	0	
1470200000 Carretera de Chinchón	3,0335	0,00	0	0	0	0	0	0	0	0	
1470299999 Carretera de Chinchón (Diseminado)	3,0335	0,00	0	0	0	0	0	0	0	0	
1470300000 Vedadillo, El	3,2898	0,00	0	0	0	0	0	0	0	0	
1470399999 Vedadillo, El (Diseminado)	3,2898	0,00	0	0	0	0	0	0	0	0	
1470400000 Vega, La	3,4696	0,00	0	0	0	0	0	0	0	0	
1470499999 Vega, La (Diseminado)	3,4696	0,00	0	0	0	0	0	0	0	0	
1480000000 Torrejón de Ardoz	32,4216	2.739,56	88.821	44.317	44.504	18.852	16.317	15.675	31.907	6.070	
1480100000 Torrejón de Ardoz	12,5317	6.987,05	87.560	43.648	43.912	18.568	16.110	15.370	31.520	5.992	
1480101000 Torrejón de Ardoz	7,8382	11.169,36	87.548	43.642	43.906	18.565	16.107	15.368	31.518	5.990	
1480101001 Americano, El	0,0403	11.464,87	462	221	241	80	85	43	185	69	
1480101002 Arbolillos	0,0488	18.913,93	923	434	489	159	121	181	307	155	
1480101003 Barrio Verde	0,0722	26.103,22	1.884	938	946	349	275	331	631	298	
1480101004 Bilbao	0,1045	28.866,85	3.018	1.502	1.516	521	679	471	1.128	219	
1480101005 Carmen, El	0,0188	9.823,70	185	97	88	22	19	33	60	51	
1480101006 Carretera de Loeches	0,4044	583,62	236	109	127	44	62	26	77	27	
1480101007 Casco Antiguo	0,3339	22.163,06	7.401	3.597	3.804	1.258	1.196	1.307	2.603	1.037	
1480101008 Charco de los Peces	0,2031	39,40	8	5	3	0	3	1	4	0	
1480101009 Fronteras, Las	0,3667	18.750,41	6.876	3.438	3.438	1.172	1.788	1.120	2.353	443	
1480101010 Girasol	0,3336	68,94	23	13	10	2	5	4	8	4	
1480101011 I.N.T.A.	0,0505	14.094,54	712	354	358	79	110	103	254	166	
1480101012 Jardines de la Solana	0,2778	11.123,11	3.090	1.524	1.566	847	438	766	1.006	33	
1480101013 Juncal y El Arrope, El	0,3308	9.847,11	3.257	1.651	1.606	675	369	1.376	789	48	
1480101014 Monjas, Las	0,4238	0,00	0	0	0	0	0	0	0	0	
1480101015 Montserrat	0,0888	10.456,10	928	473	455	203	175	147	335	68	
1480101016 Osepsa	0,0355	13.278,94	472	244	228	142	81	71	159	19	
1480101017 Parque Cataluña	0,3030	33.086,05	10.026	4.976	5.050	2.154	2.156	1.299	3.939	478	
1480101018 Parque Florencia	0,0940	42.640,52	4.010	1.970	2.040	1.101	614	514	1.674	107	
1480101019 Parque Granada	0,0744	50.305,84	3.742	1.878	1.864	687	843	455	1.515	242	
1480101020 Parque Munguía	0,1267	49.824,45	6.315	3.155	3.160	1.827	972	955	2.402	159	
1480101021 Parque Orbsa	0,1259	41.574,31	5.233	2.623	2.610	897	1.205	675	2.074	382	
1480101022 Plata, La	0,0688	44.024,06	3.030	1.474	1.556	682	546	491	1.109	202	
1480101023 Polígono Industrial las Fronteras	0,3350	11,94	4	2	2	0	2	0	2	0	
1480101024 El Preceptor	0,7588	61,94	47	24	23	5	10	5	19	8	
1480101025 Quemadas, Las	0,0896	22,33	2	1	1	0	1	1	0	0	
1480101026 Rosal, El	0,6569	3,04	2	1	1	0	0	0	2	0	
1480101027 Rosario, El	0,1260	46.054,35	5.804	2.927	2.877	1.093	1.096	1.074	2.060	481	
1480101028 Rotonda	0,0127	33.280,76	422	198	224	110	59	77	161	15	
1480101029 San Isidro	0,0527	1.631,57	86	40	46	35	5	26	20	0	

4001.-Superficie, densidad y población clasificada por sexo y grupos de edad, según municipios, entidades, núcleos, sectores urbanos, distritos, secciones, código postal, zonas sanitarias, zonas de servicios sociales y zonas de transporte

MUNICIPOS ENTIDADES NÚCLEOS SECTORES URBANOS	SUPERFICIE (Km ²)	DENSIDAD (hab/km ²)	SEXO			GRUPOS DE EDAD				
			Total	Hombres	Mujeres	< 16	16-24	25-34	35-64	> 64
1480101030 San José	0,0759	44.256,53	3.360	1.695	1.665	602	555	612	1.151	440
1480101031 Santiago Apóstol	0,2057	21.229,53	4.367	2.222	2.145	1.249	549	1.237	1.238	94
1480101032 Saucar, El	0,1114	4.407,58	491	255	236	136	73	111	164	7
1480101033 Torre Pista	0,0628	37.868,54	2.380	1.188	1.192	576	420	406	867	111
1480101034 Valle, El	0,0492	8.834,82	435	213	222	131	70	44	176	14
1480101035 Veredillas	0,3554	11.467,80	4.076	2.084	1.992	1.077	699	614	1.507	179
1480101036 Virgen del Loreto	0,0542	71.713,15	3.888	1.938	1.950	597	787	654	1.444	406
1480101037 Xiadre, El	0,3518	8,53	3	1	2	0	1	0	2	0
1480101038 Yegua, La	0,1784	67,28	12	5	7	5	2	2	3	0
1480101039 Zapatería	0,0250	5.482,41	137	70	67	11	19	29	52	26
1480101040 Zarzuela, La	0,4101	490,12	201	102	99	37	17	107	38	2
1480199999 Torrejón de Ardoz (Diseminado)	4,6935	2,56	12	6	6	3	3	2	2	2
1480200000 Base Aérea	12,6937	11,50	146	90	56	37	14	78	17	0
1480201000 Base Aérea	2,4044	0,00	0	0	0	0	0	0	0	0
1480201001 Base Aérea	2,4044	0,00	0	0	0	0	0	0	0	0
1480202000 I.N.T.A.	0,6771	0,00	0	0	0	0	0	0	0	0
1480202001 I.N.T.A. I	0,3244	0,00	0	0	0	0	0	0	0	0
1480202002 I.N.T.A. II	0,3526	0,00	0	0	0	0	0	0	0	0
1480299999 Base Aérea (Diseminado)	9,6123	15,19	146	90	56	37	14	78	17	0
1480300000 Casa Blanca	1,0983	0,00	0	0	0	0	0	0	0	0
1480399999 Casa Blanca (Diseminado)	1,0983	0,00	0	0	0	0	0	0	0	0
1480400000 Castillo, El	0,5164	1.194,74	617	328	289	124	112	124	201	56
1480401000 Castillo, El	0,0461	13.378,43	617	328	289	124	112	124	201	56
1480401001 Castillo, El	0,0461	13.378,43	617	328	289	124	112	124	201	56
1480499999 Castillo, El (Diseminado)	0,4703	0,00	0	0	0	0	0	0	0	0
1480500000 San Benito	0,2032	831,66	169	81	88	33	34	28	54	20
1480501000 San Benito	0,0816	2.069,86	169	81	88	33	34	28	54	20
1480599999 San Benito (Diseminado)	0,1216	0,00	0	0	0	0	0	0	0	0
1480600000 Valle, El	2,3155	142,09	329	170	159	90	47	75	115	2
1480601000 Fresno, El	0,6255	482,85	302	158	144	86	40	69	105	2
1480601001 Fresno, El	0,6255	482,85	302	158	144	86	40	69	105	2
1480699999 Valle, El (Diseminado)	1,6900	15,98	27	12	15	4	7	6	10	0
1480700000 Villares y Correal, Los	2,5415	0,00	0	0	0	0	0	0	0	0
1480799999 Villares y Correal, Los (Diseminado)	2,5415	0,00	0	0	0	0	0	0	0	0
1480800000 Pico Blanco	0,5212	0,00	0	0	0	0	0	0	0	0
1480899999 Pico Blanco (Diseminado)	0,5212	0,00	0	0	0	0	0	0	0	0
1490000000 Torrejón de la Calzada	8,9815	358,40	3.219	1.609	1.610	815	526	641	1.092	145
1490100000 Torrejón de la Calzada	7,6981	418,16	3.219	1.609	1.610	815	526	641	1.092	145
1490101000 Torrejón de la Calzada	0,8775	3.627,29	3.183	1.592	1.591	803	525	633	1.079	143
1490101001 Casco Antiguo	0,2570	4.501,84	1.157	606	551	263	184	266	355	89
1490101002 Carretera de Griñón	0,1639	0,00	0	0	0	0	0	0	0	0
1490101003 Nuevo Torrejón	0,0527	3.340,29	176	89	87	34	41	56	41	4
1490101004 Parque el Pinar	0,2708	4.552,92	1.233	593	640	345	211	187	459	31
1490101005 Pinos, Los	0,0675	3.478,96	235	118	117	28	60	39	92	16
1490101006 Puerta de Toledo	0,0197	6.105,63	120	53	67	41	12	26	39	2
1490101007 Villas de Torrecalzada, Las	0,0459	5.708,93	262	133	129	92	17	59	93	1
1490199999 Torrejón de la Calzada (Diseminado)	6,8206	5,28	36	17	19	12	1	8	13	2
1490200000 Vaciasilos	1,2835	0,00	0	0	0	0	0	0	0	0
1490201000 Vaciasilos	0,2717	0,00	0	0	0	0	0	0	0	0
1490201001 Vaciasilos	0,2717	0,00	0	0	0	0	0	0	0	0
1490299999 Vaciasilos (Diseminado)	1,0117	0,00	0	0	0	0	0	0	0	0
1500000000 Torrejón de Velasco	52,1817	28,82	1.504	774	730	264	226	219	522	273
1500100000 Torrejón de Velasco	52,1817	28,82	1.504	774	730	264	226	219	522	273
1500101000 Torrejón de Velasco	0,5941	2.467,49	1.466	753	713	252	223	209	512	270
1500101001 Casco Antiguo	0,5424	2.702,59	1.466	753	713	252	223	209	512	270
1500101002 Frontera, La	0,0517	0,00	0	0	0	0	0	0	0	0
1500199999 Torrejón de Velasco (Diseminado)	51,5875	0,74	38	21	17	12	3	10	10	3
1510000000 Torrelaguna	43,0559	60,67	2.612	1.258	1.354	473	323	421	887	508
1510100000 Torrelaguna	41,5168	62,91	2.612	1.258	1.354	473	323	421	887	508
1510102000 Torrelaguna	0,8470	2.944,47	2.494	1.189	1.305	448	313	401	841	491
1510102001 Arrabal, El	0,1378	3.467,99	478	237	241	88	75	70	171	74
1510102002 Buenadicha, La	0,0306	327,10	10	5	5	1	1	2	5	1
1510102003 Caminillo del Canal	0,0615	438,86	27	13	14	7	5	3	12	0
1510102004 Carrasquilla, La	0,0623	995,65	62	25	37	15	11	12	22	2
1510102005 Casco Antiguo	0,2835	4.190,09	1.188	560	628	207	133	195	393	260
1510102006 Cercas, Las	0,0662	5.818,26	385	170	215	62	41	55	120	107



4001.-Superficie, densidad y población clasificada por sexo y grupos de edad, según municipios, entidades, núcleos, sectores urbanos, distritos, secciones, código postal, zonas sanitarias, zonas de servicios sociales y zonas de transporte

MUNICIPIOS ENTIDADES NÚCLEOS SECTORES URBANOS	SUPERFICIE	DENSIDAD	SEXO			GRUPOS DE EDAD					
	(Km2)	(hab/km2)	Total	Hombres	Mujeres	< 16	16-24	25-34	35-64	> 64	
1510102007	Rosales, Los	0,0053	3.553,39	19	9	10	7	0	5	7	0
1510102008	San Sebastián	0,0225	2.716,42	61	33	28	12	6	9	20	14
1510102009	Santa Bárbara	0,0158	12.290,93	194	99	95	28	34	37	63	32
1510102010	Soledad, La	0,1199	292,02	35	18	17	13	4	7	11	0
1510102011	Viñagrande	0,0417	839,87	35	20	15	8	3	6	17	1
1510199999	Torrelaguna (Diseminado)	40,6697	2,90	118	69	49	25	10	20	46	17
1510200000	Tomillares, Los	1,5392	0,00	0	0	0	0	0	0	0	0
1510201000	Tomillares, Los	0,7956	0,00	0	0	0	0	0	0	0	0
1510201001	Tomillares, Los	0,7956	0,00	0	0	0	0	0	0	0	0
1510299999	Tomillares, Los (Diseminado)	0,7436	0,00	0	0	0	0	0	0	0	0
1520000000	Torrelodones	21,7332	494,31	10.743	5.247	5.496	2.650	1.617	1.742	3.986	748
1520200000	Berzosilla, La	1,4978	130,19	195	95	100	55	23	29	68	20
1520201000	Berzosilla, La	1,0090	193,25	195	95	100	55	23	29	68	20
1520201001	Berzosilla, La	0,9028	200,50	181	87	94	50	23	27	64	17
1520201002	Jarales, Los	0,1063	131,72	14	8	6	5	0	2	4	3
1520299999	Berzosilla, La (Diseminado)	0,4888	0,00	0	0	0	0	0	0	0	0
1520300000	Canto del Pico	0,9662	0,00	0	0	0	0	0	0	0	0
1520399999	Canto del Pico (Diseminado)	0,9662	0,00	0	0	0	0	0	0	0	0
1520400000	Estación, La	2,0898	1.597,74	3.339	1.622	1.717	812	527	526	1.206	268
1520401000	Estación, La	1,9081	1.749,87	3.339	1.622	1.717	812	527	526	1.206	268
1520401001	Bulevar, El	0,6939	2.324,69	1.613	791	822	372	259	257	565	160
1520401002	Camino Vergara y La Estación	0,1362	5.493,46	748	365	383	158	116	145	265	64
1520401003	Estación, La	0,0822	2.202,35	181	85	96	60	23	24	68	6
1520401004	Marías, Las	0,6254	626,76	392	184	208	104	57	60	154	17
1520401005	Prado Grande	0,3705	1.093,13	405	197	208	118	72	40	154	21
1520499999	Estación, La (Diseminado)	0,1817	0,00	0	0	0	0	0	0	0	0
1520500000	Varela	0,1552	0,00	0	0	0	0	0	0	0	0
1520501000	Varela	0,1103	0,00	0	0	0	0	0	0	0	0
1520501001	Varela	0,1103	0,00	0	0	0	0	0	0	0	0
1520599999	Varela (Diseminado)	0,0449	0,00	0	0	0	0	0	0	0	0
1520600000	Gasco, El	0,5398	602,11	325	153	172	76	54	54	125	16
1520601000	Gasco, El	0,5398	602,11	325	153	172	76	54	54	125	16
1520601001	Gasco, El	0,5398	602,11	325	153	172	76	54	54	125	16
1520700000	Jarales, Los	0,1494	153,99	23	10	13	4	7	0	10	2
1520799999	Jarales, Los (Diseminado)	0,1494	153,99	23	10	13	4	7	0	10	2
1520800000	Marías, Las	0,6044	168,77	102	47	55	27	18	10	45	2
1520899999	Marías, Las (Diseminado)	0,6044	168,77	102	47	55	27	18	10	45	2
1521100000	Peñascales, Los	4,1055	423,09	1.737	882	855	393	259	328	678	79
1521101000	Peñascales, Los	3,1043	555,04	1.723	877	846	387	258	324	676	78
1521101001	Arroyo de Trofás	0,3375	290,37	98	50	48	22	15	21	31	9
1521101002	Bella Vista	0,1133	608,83	69	32	37	14	15	13	26	1
1521101003	Dos Cerros, Los	0,1370	518,24	71	45	26	18	12	16	21	4
1521101004	Enebral, El	0,1779	770,19	137	62	75	32	18	22	60	5
1521101005	Lago, El	0,2580	143,40	37	17	20	10	5	5	16	1
1521101006	Monte, El	1,1598	714,79	829	430	399	179	126	165	328	31
1521101007	Montealegre	0,2624	605,96	159	79	80	29	20	36	61	13
1521101008	Peñalar, El	0,1377	225,13	31	16	15	8	7	3	13	0
1521101009	Residencia del Ini	0,1473	47,53	7	2	5	1	1	1	4	0
1521101010	Salud y Alegría	0,3734	763,19	285	144	141	74	39	42	116	14
1521199999	Peñascales, Los (Diseminado)	1,0012	13,98	14	5	9	6	1	4	2	1
1521200000	Robles, Los	0,4673	1.602,98	749	371	378	207	121	110	289	22
1521201000	Robles, Los	0,4673	1.602,98	749	371	378	207	121	110	289	22
1521201001	Robles, Los	0,4673	1.602,98	749	371	378	207	121	110	289	22
1521300000	Rozuelas, Las	0,7266	147,26	107	55	52	30	11	17	46	3
1521301000	Rozuelas, Las	0,1092	915,73	100	52	48	28	11	16	42	3
1521301001	Rozuelas, Las	0,1092	915,73	100	52	48	28	11	16	42	3
1521399999	Rozuelas, Las (Diseminado)	0,6174	11,34	7	3	4	2	0	1	4	0
1521400000	Torrelodones	10,4311	399,38	4.166	2.012	2.154	1.046	597	668	1.519	336
1521401000	Torrelodones	1,3939	2.976,63	4.149	2.004	2.145	1.040	595	663	1.515	336
1521401001	Ángeles, Los	0,2382	1.112,52	265	135	130	37	49	52	98	29
1521401002	Casco Antiguo	0,3819	4.464,72	1.705	815	890	409	227	288	620	161
1521401003	Corazones, Los	0,2635	246,68	65	29	36	20	7	8	28	2
1521401004	Fior de Lys	0,0563	19.705,40	1.109	541	568	319	135	177	386	92
1521401005	Jaraquemada	0,0295	8.347,76	246	126	120	77	29	48	73	19
1521401006	Monte los Ángeles	0,4245	1.787,87	759	358	401	178	148	90	310	33
1521499999	Torrelodones (Diseminado)	9,0373	1,88	17	8	9	6	2	5	4	0



4001.-Superficie, densidad y población clasificada por sexo y grupos de edad, según municipios, entidades, núcleos, sectores urbanos, distritos, secciones, código postal, zonas sanitarias, zonas de servicios sociales y zonas de transporte

MUNICIPIOS ENTIDADES NÚCLEOS SECTORES URBANOS	SUPERFICIE (Km ²)	DENSIDAD (hab/km ²)	SEXO			GRUPOS DE EDAD				
			Total	Hombres	Mujeres	<16	16-24	25-34	35-64	>64
1530000000 Torremocha de Jarama	18,9021	17,04	322	162	160	45	51	48	85	93
1530100000 Fábrica, La	0,2871	0,00	0	0	0	0	0	0	0	0
1530199999 Fábrica, La (Diseminado)	0,2871	0,00	0	0	0	0	0	0	0	0
1530200000 Torremocha de Jarama	13,1108	19,45	255	121	134	39	38	35	58	85
1530201000 Torremocha de Jarama	0,1443	1.767,52	255	121	134	39	38	35	58	85
1530201001 Carretera de Uceda	0,0715	699,56	50	23	27	19	11	5	13	2
1530201002 Casco Antiguo	0,0728	2.816,09	205	98	107	20	27	30	45	83
1530299999 Torremocha de Jarama (Diseminado)	12,9665	0,00	0	0	0	0	0	0	0	0
1530300000 Casa de Oficios	2,3009	0,00	0	0	0	0	0	0	0	0
1530399999 Casa de Oficios (Diseminado)	2,3009	0,00	0	0	0	0	0	0	0	0
1530400000 Cerrada, La	0,0691	318,22	22	15	7	2	1	6	12	1
1530401000 Cerrada, La	0,0691	318,22	22	15	7	2	1	6	12	1
1530401001 Cerrada, La	0,0691	318,22	22	15	7	2	1	6	12	1
1530500000 Retiro de Torremocha, El	0,3645	123,44	45	26	19	4	12	7	15	7
1530501000 Retiro de Torremocha, El	0,3645	123,44	45	26	19	4	12	7	15	7
1530501001 Retiro de Torremocha, El	0,3645	123,44	45	26	19	4	12	7	15	7
1530600000 Tomillares, Los	1,1733	0,00	0	0	0	0	0	0	0	0
1530601000 Tomillares, Los	0,9751	0,00	0	0	0	0	0	0	0	0
1530601001 Tomillares, Los	0,9751	0,00	0	0	0	0	0	0	0	0
1530699999 Tomillares, Los (Diseminado)	0,1982	0,00	0	0	0	0	0	0	0	0
1530700000 Soto, El	1,5963	0,00	0	0	0	0	0	0	0	0
1530799999 Soto, El (Diseminado)	1,5963	0,00	0	0	0	0	0	0	0	0
1540000000 Torres de la Alameda	43,4595	90,31	3.925	1.970	1.955	874	609	708	1.366	368
1540100000 Mariblanca	0,0656	579,23	38	14	24	8	3	2	20	5
1540101000 Mariblanca	0,0656	579,23	38	14	24	8	3	2	20	5
1540101001 Mariblanca	0,0656	579,23	38	14	24	8	3	2	20	5
1540200000 Torres de la Alameda	19,7141	195,54	3.855	1.941	1.914	858	600	700	1.334	363
1540201000 Torres de la Alameda	1,7511	2.193,49	3.841	1.934	1.907	854	598	698	1.330	361
1540201001 Barguilla, La	0,0311	1.125,40	35	17	18	9	8	5	13	0
1540201002 Casco Antiguo	0,5268	5.081,68	2.677	1.340	1.337	552	406	508	885	326
1540201003 Cincho, El	0,0737	176,44	13	6	7	2	3	3	3	2
1540201004 San Roque	0,2862	1.418,44	406	213	193	102	72	79	133	20
1540201005 Santa Susana	0,2695	1.937,18	522	261	261	130	86	80	214	12
1540201006 Valdelafuente	0,1118	1.502,94	168	87	81	55	18	21	73	1
1540201007 Vallejos, Los	0,4520	44,24	20	10	10	4	5	2	9	0
1540299999 Torres de la Alameda (Diseminado)	17,9630	0,78	14	7	7	4	2	2	4	2
1540300000 Carretera de Loeches	0,9602	15,62	15	9	6	3	3	2	7	0
1540399999 Carretera de Loeches (Diseminado)	0,9602	15,62	15	9	6	3	3	2	7	0
1540400000 Dehesa de Torres	6,1976	0,00	0	0	0	0	0	0	0	0
1540499999 Dehesa de Torres (Diseminado)	6,1976	0,00	0	0	0	0	0	0	0	0
1540500000 San Isidro	3,8577	4,41	17	6	11	5	3	4	5	0
1540599999 San Isidro (Diseminado)	3,8577	4,41	17	6	11	5	3	4	5	0
1540600000 San Juan del Viso	6,1376	0,00	0	0	0	0	0	0	0	0
1540699999 San Juan del Viso (Diseminado)	6,1376	0,00	0	0	0	0	0	0	0	0
1540700000 Valdelayegua	6,5267	0,00	0	0	0	0	0	0	0	0
1540799999 Valdelayegua (Diseminado)	6,5267	0,00	0	0	0	0	0	0	0	0
1550000000 Valdaracete	63,7146	10,20	650	319	331	112	89	98	196	155
1550100000 Valdaracete	49,0439	13,25	650	319	331	112	89	98	196	155
1550101000 Valdaracete	0,2609	2.491,06	650	319	331	112	89	98	196	155
1550101001 Campanera, La	0,0507	1.046,33	53	28	25	14	8	9	18	4
1550101002 Casco Antiguo	0,1641	3.071,93	504	245	259	79	65	76	152	132
1550101003 Soldellana	0,0462	2.012,42	93	46	47	19	16	13	26	19
1550199999 Valdaracete (Diseminado)	48,7830	0,00	0	0	0	0	0	0	0	0
1550200000 Fuensauco	14,6707	0,00	0	0	0	0	0	0	0	0
1550299999 Fuensauco (Diseminado)	14,6707	0,00	0	0	0	0	0	0	0	0
1560000000 Valdeavero	18,7110	29,72	556	292	264	103	57	91	203	102
1560100000 Valdeavero	17,3316	29,14	505	266	239	90	49	87	177	102
1560101000 Valdeavero	0,5093	991,47	505	266	239	90	49	87	177	102
1560101001 Casco Antiguo	0,1490	2.066,64	308	161	147	56	29	46	107	70
1560101002 Eras	0,0748	173,76	13	7	6	0	1	2	6	4
1560101003 Florida Blanca	0,0450	622,33	28	14	14	4	3	8	11	2
1560101004 Fuente	0,0900	0,00	0	0	0	0	0	0	0	0
1560101005 Pedroso, El	0,0619	0,00	0	0	0	0	0	0	0	0
1560101006 Raza	0,0600	1.334,42	80	43	37	23	9	14	27	7
1560101007 Soledad, La	0,0286	2.653,72	76	41	35	7	7	17	26	19
1560199999 Valdeavero (Diseminado)	16,8222	0,00	0	0	0	0	0	0	0	0
1560200000 Cardosa, La	1,3795	36,97	51	26	25	13	8	4	26	0

4001.-Superficie, densidad y población clasificada por sexo y grupos de edad, según municipios, entidades, núcleos, sectores urbanos, distritos, secciones, código postal, zonas sanitarias, zonas de servicios sociales y zonas de transporte

MUNICIPIOS ENTIDADES NÚCLEOS SECTORES URBANOS	SUPERFICIE (Km ²)	DENSIDAD (hab/km ²)	SEXO			GRUPOS DE EDAD				
			Total	Hombres	Mujeres	< 16	16-24	25-34	35-64	> 64
1560201000 Cardosa, La	1,3795	36,97	51	26	25	13	8	4	26	0
1560201001 Cardosa, La	1,3795	36,97	51	26	25	13	8	4	26	0
1570000000 Valdelaguna	41,9408	12,88	540	294	246	75	65	91	193	116
1570100000 Valdelaguna	41,9408	12,88	540	294	246	75	65	91	193	116
1570101000 Valdelaguna	0,3743	1.429,15	535	290	245	73	65	90	191	116
1570101001 Camino del Bosque	0,0464	258,49	12	8	4	2	2	4	4	0
1570101002 Casco Antiguo	0,1210	3.041,35	368	200	168	50	54	65	126	73
1570101003 Conejeras, Las	0,0512	156,27	8	5	3	2	0	3	3	0
1570101004 Solana Alta	0,0327	1.868,07	61	34	27	7	5	3	24	22
1570101005 Solana Baja	0,0146	4.716,34	69	33	36	8	4	8	31	18
1570101006 Tomillos, Los	0,1084	156,76	17	10	7	4	0	7	3	3
1570199999 Valdelaguna (Diseminado)	41,5665	0,12	5	4	1	2	0	1	2	0
1580000000 Valdemanco	17,7886	28,95	515	272	243	74	89	75	200	77
1580100000 Valdemanco	16,2877	27,38	446	233	213	64	80	62	168	72
1580101000 Valdemanco	0,1748	2.379,97	416	218	198	61	72	56	157	70
1580101001 Casco Antiguo	0,1748	2.379,97	416	218	198	61	72	56	157	70
1580199999 Valdemanco (Diseminado)	16,1129	1,86	30	15	15	3	8	6	11	2
1580200000 Cerro Matallera	0,5055	89,02	45	25	20	8	2	9	22	4
1580201000 Cerro Matallera	0,5055	89,02	45	25	20	8	2	9	22	4
1580201001 Cerro Matallera	0,3411	20,52	7	4	3	1	0	2	2	2
1580201002 Inmaculada Concepción	0,0206	242,62	5	2	3	0	0	2	2	1
1580201003 Enclave, El	0,1438	229,48	33	19	14	7	2	5	18	1
1580300000 Hoya, La	0,9954	24,11	24	14	10	2	7	4	10	1
1580301000 Hoya, La	0,5945	37,01	22	13	9	2	7	4	8	1
1580301001 Hoya, La	0,5945	37,01	22	13	9	2	7	4	8	1
1580399999 Hoya, La (Diseminado)	0,4009	4,99	2	1	1	0	0	0	2	0
1590000000 Valdequereda	51,7047	10,70	553	276	277	120	79	75	195	84
1590100000 Valdequereda	51,6379	10,67	551	275	276	120	79	75	193	84
1590101000 Valdequereda	0,8478	639,28	542	272	270	117	76	75	190	84
1590101001 Atalaya, La	0,0193	675,22	13	8	5	4	0	1	4	4
1590101002 Canto de la Gallina	0,1282	31,20	4	3	1	1	0	0	2	0
1590101003 Casco Antiguo	0,0163	3.503,81	57	32	25	12	9	10	18	8
1590101004 Herrenazo	0,0628	238,76	15	8	7	2	1	5	5	2
1590101005 Monte Verde	0,0497	1.326,69	66	33	33	20	6	12	20	8
1590101006 Olivar, El	0,0289	415,22	12	4	8	1	0	3	5	3
1590101007 Pradillos	0,0626	143,82	9	5	4	4	0	1	4	0
1590101008 Quejigos, Los	0,0654	0,00	0	0	0	0	0	0	0	0
1590101009 San Ramón	0,0635	330,79	21	10	11	3	6	3	7	2
1590101010 San Sebastián	0,0614	1.124,69	69	39	30	14	12	9	28	6
1590101011 Valdepark	0,0136	1.393,57	19	7	12	5	6	0	8	0
1590101012 Viñas, Las	0,1847	194,89	36	20	16	6	2	9	10	9
1590101013 Virgen, La	0,0915	2.415,22	221	103	118	45	33	22	79	42
1590199999 Valdequereda (Diseminado)	50,7901	0,18	9	3	6	3	3	0	3	0
1590200000 Río, El	0,0668	29,92	2	1	1	0	0	0	2	0
1590201000 Río, El	0,0668	29,92	2	1	1	0	0	0	2	0
1590201001 Río, El	0,0668	29,92	2	1	1	0	0	0	2	0
1600000000 Valdemorillo	93,7414	42,64	3.997	2.048	1.949	786	538	765	1.466	442
1600200000 Cerro Alarcón	3,2898	205,48	676	348	328	122	81	121	288	64
1600201000 Cerro Alarcón	3,2898	205,48	676	348	328	122	81	121	288	64
1600201001 Cerro Alarcón I	2,0401	195,09	398	198	200	71	42	75	159	51
1600201002 Cerro Alarcón II	1,2497	222,44	278	150	128	51	39	46	129	13
1600300000 Navarredonda	3,0063	203,91	613	324	289	123	80	136	242	32
1600301000 Navarredonda	3,0063	203,91	613	324	289	123	80	136	242	32
1600301001 Jarabellrán	1,1694	157,35	184	94	90	33	31	33	78	9
1600301002 Isla Blanca	0,0258	2.246,23	58	34	24	10	12	12	22	2
1600301003 Mirador del Romero, El	0,7499	200,02	150	74	76	30	16	31	66	7
1600301004 Puentelasierra	1,0612	208,26	221	122	99	50	21	60	76	14
1600500000 Dehesa	1,5608	53,18	83	44	39	10	18	12	39	4
1600501000 Dehesa	1,5608	53,18	83	44	39	10	18	12	39	4
1600501001 Mojadillas	0,6979	47,29	33	19	14	2	7	5	17	2
1600501002 Parque de las Infantas	0,6834	61,45	42	20	22	8	10	5	18	1
1600501003 Tres Dehesas	0,1795	44,56	8	5	3	0	1	2	4	1
1600600000 Paraíso, El	0,4714	201,55	95	53	42	15	10	17	43	10
1600601000 Paraíso, El	0,4714	201,55	95	53	42	15	10	17	43	10
1600601001 Paraíso, El	0,4714	201,55	95	53	42	15	10	17	43	10
1600800000 Pino Alto	0,6701	168,64	113	59	54	25	9	25	45	9
1600801000 Pino Alto	0,6701	168,64	113	59	54	25	9	25	45	9

4001.-Superficie, densidad y población clasificada por sexo y grupos de edad, según municipios, entidades, núcleos, sectores urbanos, distritos, secciones, código postal, zonas sanitarias, zonas de servicios sociales y zonas de transporte

MUNICIPOS ENTIDADES NÚCLEOS SECTORES URBANOS	SUPERFICIE (Km ²)	DENSIDAD (hab/km ²)	SEXO			GRUPOS DE EDAD					
			Total	Hombres	Mujeres	< 16	16-24	25-34	35-64	> 64	
1600801001	Cazadero Real	0,4085	173,81	71	36	35	16	5	15	30	5
1600801002	Sector Sur	0,2138	196,44	42	23	19	9	4	10	15	4
1600801003	Camping San Juan	0,0478	0,00	0	0	0	0	0	0	0	0
1600900000	Pizarra, La	0,4838	88,88	43	19	24	9	1	14	17	2
1600901000	Pizarra, La	0,4838	88,88	43	19	24	9	1	14	17	2
1600901001	Casa de la Pizarra	0,1397	64,42	9	2	7	0	0	3	5	1
1600901002	Pizarra, La	0,3441	98,82	34	17	17	9	1	11	12	1
1601200000	Valdemorillo	82,6632	28,60	2.364	1.197	1.167	479	339	438	787	321
1601201000	Camping de Valdemorillo	0,0288	555,52	16	12	4	3	4	4	5	0
1601201001	Camping de Valdemorillo	0,0288	555,52	16	12	4	3	4	4	5	0
1601202000	Valdemorillo	1,0708	2.105,84	2.255	1.141	1.114	462	327	408	744	314
1601202001	Bartunál, El	0,0273	512,56	14	7	7	0	1	7	1	5
1601202002	Bomba, La	0,0157	6.958,63	109	58	51	23	14	25	34	13
1601202003	Casco Antiguo	0,2798	5.564,15	1.557	797	760	308	237	264	514	234
1601202004	Gazuela, La	0,1373	975,62	134	68	66	37	16	20	52	9
1601202005	Eras Cerradas	0,0504	892,03	45	21	24	8	13	11	13	0
1601202006	Nava, La	0,1165	1.312,78	153	74	79	40	18	34	47	14
1601202007	Nava, La	0,2797	429,00	120	59	61	27	12	34	38	9
1601202007	San Juan	0,1360	330,96	45	23	22	10	7	6	17	5
1601202008	Santa Ana	0,0280	2.786,21	78	34	44	9	9	7	28	25
1601202009	Santa Lucía	0,0562	284,83	16	7	9	2	1	6	6	1
1601203000	Charquillas, Las	0,0562	284,83	16	7	9	2	1	6	6	1
1601203001	Charquillas, Las	0,0562	284,83	16	7	9	2	1	6	6	1
1601299999	Valdemorillo (Diseminado)	81,5074	0,94	77	37	40	12	7	20	32	6
1601300000	Barrancos, Los	1,2683	0,00	0	0	0	0	0	0	0	0
1601399999	Barrancos, Los (Diseminado)	1,2683	0,00	0	0	0	0	0	0	0	0
1601500000	Montemorillo	0,3278	30,51	10	4	6	3	0	2	5	0
1601501000	Montemorillo	0,3278	30,51	10	4	6	3	0	2	5	0
1601501001	Montemorillo	0,3278	30,51	10	4	6	3	0	2	5	0
1610000000	Valdemoro	64,1726	330,98	21.240	10.627	10.613	4.908	3.461	4.259	7.121	1.491
1610100000	Valdemoro	61,2477	346,45	21.219	10.621	10.598	4.903	3.460	4.258	7.112	1.486
1610101000	Valdemoro	4,7673	4.444,23	21.187	10.607	10.580	4.897	3.453	4.256	7.096	1.485
1610101001	Albresa	0,5787	3,46	2	1	1	0	0	0	1	1
1610101002	Brezo	0,0613	33.197,32	2.034	1.032	1.002	587	322	370	692	63
1610101003	Campo Olivar	0,0198	45.713,71	906	461	445	205	95	473	119	14
1610101004	Casco Antiguo	0,1034	18.649,64	1.928	942	986	372	314	308	693	241
1610101005	Corte Inglés, El	0,9464	2,11	2	1	1	0	0	0	1	1
1610101006	Duque de Ahumada	0,0534	10.778,85	576	293	283	112	100	100	213	51
1610101007	Egido del Cristo	0,0867	8.497,34	737	366	371	156	124	162	240	55
1610101008	Eras de la Cruz	0,1507	2.607,80	393	203	190	83	84	46	160	20
1610101009	Eras de la Marquesa	0,0681	146,91	10	4	6	0	2	3	1	4
1610101010	Eras del Sol	0,0163	40.075,87	655	355	300	211	97	154	178	15
1610101011	Fuente de la Villa	0,2648	1.695,72	449	222	227	105	75	69	165	35
1610101012	Guardia Civil	0,4265	1.507,59	643	329	314	171	144	73	250	5
1610101013	Iglesia, La	0,0795	16.750,08	1.332	663	669	264	211	234	456	167
1610101014	Marquesa de Villa Antonia	0,0418	18.441,89	771	403	368	223	122	170	240	16
1610101015	Nuevo Valdemoro	0,1141	8.346,92	952	506	446	212	168	172	324	76
1610101016	Paseo de la Estación	0,1790	3.586,45	642	347	295	139	94	130	214	65
1610101017	Paseo del Prado	0,1051	19,03	2	1	1	0	0	0	1	1
1610101018	Piña, La	0,0206	39.811,62	820	397	423	155	139	125	310	91
1610101019	Plaza de Castilla	0,0377	25.235,92	952	458	494	161	154	207	333	97
1610101020	Postura, La	0,6823	33,71	23	12	11	3	0	0	6	14
1610101021	Puente, El	0,0514	25.274,83	1.299	664	635	357	211	230	455	46
1610101022	Puerta del Moro	0,0422	16.149,30	681	339	342	173	86	154	231	37
1610101023	Rambla, La	0,0430	6.620,82	285	144	141	48	54	33	120	30
1610101024	Río Nilo	0,0846	19.272,83	1.630	789	841	390	324	259	560	97
1610101025	San Antón	0,0705	14.793,91	1.043	490	553	168	174	184	368	149
1610101026	San Vicente Paul	0,1574	8.620,91	1.357	669	688	311	203	355	421	67
1610101027	Soto, El	0,1252	8.447,78	1.058	514	544	288	156	245	342	27
1610101028	Tinto Enrique	0,1566	31,92	5	2	3	3	0	0	2	0
1610199999	Valdemoro (Diseminado)	56,4804	0,57	32	14	18	6	7	2	16	1
1610200000	Camino Hondo	0,7757	0,00	0	0	0	0	0	0	0	0
1610299999	Camino Hondo (Diseminado)	0,7757	0,00	0	0	0	0	0	0	0	0
1610600000	Valmor	0,8537	0,00	0	0	0	0	0	0	0	0
1610601000	Valmor	0,8537	0,00	0	0	0	0	0	0	0	0
1610601001	Valmor	0,8537	0,00	0	0	0	0	0	0	0	0
1610800000	Centro Penitenciario Madrid III	0,2910	0,00	0	0	0	0	0	0	0	0
1610899999	Centro Penitenciario (Diseminado)	0,2910	0,00	0	0	0	0	0	0	0	0
1610900000	Juncarejo, El	0,5323	39,45	21	6	15	5	1	1	9	5
1610999999	Juncarejo, El (Diseminado)	0,5323	39,45	21	6	15	5	1	1	9	5

4001.-Superficie, densidad y población clasificada por sexo y grupos de edad, según municipios, entidades, núcleos, sectores urbanos, distritos, secciones, código postal, zonas sanitarias, zonas de servicios sociales y zonas de transporte

MUNICIPIOS ENTIDADES NÚCLEOS SECTORES URBANOS	SUPERFICIE (Km ²)	DENSIDAD (hab/km ²)	SEXO			GRUPOS DE EDAD				
			Total	Hombres	Mujeres	< 16	16-24	25-34	35-64	> 64
1611000000 Rompecubas	0,4722	0,00	0	0	0	0	0	0	0	0
1611001000 Rompecubas	0,4722	0,00	0	0	0	0	0	0	0	0
1611001001 Rompecubas	0,4722	0,00	0	0	0	0	0	0	0	0
1620000000 Valdeolmos-Alalpardo	25,8489	62,87	1.625	853	772	377	238	239	635	136
1620100000 Alalpardo	11,6924	49,43	578	306	272	110	67	120	192	89
1620101000 Alalpardo	0,3205	1.675,71	537	285	252	99	57	108	184	89
1620101001 Casas Nuevas	0,0484	2.562,25	124	70	54	13	13	26	47	25
1620101002 Casco Antiguo	0,0320	3.120,90	100	54	46	11	10	23	28	28
1620101003 Ejidos, Los	0,1509	79,52	12	9	3	3	0	1	6	2
1620101004 Guijo, El	0,0200	3.504,03	70	34	36	22	5	11	30	2
1620101005 Norte	0,0473	3.341,23	158	83	75	42	24	34	49	9
1620101006 San Sebastián	0,0218	3.341,73	73	35	38	8	5	13	24	23
1620199999 Alalpardo (Diseminado)	11,3719	3,61	41	21	20	11	10	12	8	0
1620200000 Valdeolmos	12,6136	16,97	214	123	91	39	34	36	69	36
1620201000 Valdeolmos	0,3888	437,22	170	94	76	25	28	25	58	34
1620201001 Carretera de Valdeolmos	0,0984	40,64	4	2	2	0	1	1	2	0
1620201002 Casco Antiguo	0,0705	1.162,79	82	46	36	10	14	15	24	19
1620201003 Cruz, La	0,1119	0,00	0	0	0	0	0	0	0	0
1620201004 Estrechas de la Dehesa, Las	0,0368	0,00	0	0	0	0	0	0	0	0
1620201005 Iglesia	0,0712	1.179,89	84	46	38	15	13	9	32	15
1620299999 Valdeolmos (Diseminado)	12,2248	3,60	44	29	15	14	6	11	11	2
1620300000 Miraval	1,5429	539,88	833	424	409	228	137	83	374	11
1620301000 Miraval	0,5919	1.407,24	833	424	409	228	137	83	374	11
1620301001 Paloma, La	0,5919	1.407,24	833	424	409	228	137	83	374	11
1620399999 Miraval (Diseminado)	0,9510	0,00	0	0	0	0	0	0	0	0
1630000000 Valdepiélagos	17,6729	18,50	327	169	158	57	47	43	105	75
1630100000 Valdepiélagos	13,6694	23,92	327	169	158	57	47	43	105	75
1630101000 Valdepiélagos	0,1696	1.828,03	310	159	151	57	43	41	96	73
1630101001 Casco Antiguo	0,1229	1.960,64	241	120	121	33	35	31	75	67
1630101002 Eras de San Roque, Las	0,0467	1.478,72	69	39	30	24	8	10	21	6
1630102000 Frontal, El	0,2838	0,00	0	0	0	0	0	0	0	0
1630102001 Frontal, El	0,2838	0,00	0	0	0	0	0	0	0	0
1630199999 Valdepiélagos (Diseminado)	13,2161	1,29	17	10	7	0	4	2	9	2
1630200000 Coto de San Benito	4,0035	0,00	0	0	0	0	0	0	0	0
1630299999 Coto de San Benito (Diseminado)	4,0035	0,00	0	0	0	0	0	0	0	0
1640000000 Valdetorres de Jarama	34,4450	48,25	1.662	854	808	324	231	301	590	216
1640100000 Sillillos	7,1244	11,37	81	42	39	18	12	17	29	5
1640101000 Sillillos	1,4749	54,92	81	42	39	18	12	17	29	5
1640101001 Sillillos	1,4749	54,92	81	42	39	18	12	17	29	5
1640199999 Sillillos (Diseminado)	5,6495	0,00	0	0	0	0	0	0	0	0
1640200000 Valdetorres de Jarama	20,4005	76,08	1.552	796	756	303	215	277	550	207
1640201000 Valdetorres de Jarama	1,1852	1.301,04	1.542	792	750	299	215	275	548	205
1640201001 Camino del Soto	0,3501	2.193,53	768	399	369	153	102	139	254	120
1640201002 Carretera de Torrelaguna	0,0983	671,74	66	39	27	9	14	10	27	6
1640201003 Casco Antiguo	0,1570	2.682,28	421	208	213	75	57	88	149	52
1640201004 San Martín	0,1706	404,45	69	35	34	10	10	14	21	14
1640201005 Santa Ana	0,0913	887,11	81	42	39	19	10	10	36	6
1640201006 Valdelamiel	0,1075	1.162,50	125	64	61	30	18	14	57	6
1640201007 Llano, El	0,1093	109,82	12	5	7	3	4	0	4	1
1640201008 Valdenorte	0,1012	0,00	0	0	0	0	0	0	0	0
1640299999 Valdetorres de Jarama (Diseminado)	19,2153	0,52	10	4	6	4	0	2	2	2
1640300000 Cueva, La	0,1161	0,00	0	0	0	0	0	0	0	0
1640301000 Cueva, La	0,1161	0,00	0	0	0	0	0	0	0	0
1640301001 Cueva, La	0,1161	0,00	0	0	0	0	0	0	0	0
1640400000 Escarabajosa, La	0,1489	33,59	5	2	3	1	0	2	1	1
1640401000 Escarabajosa, La	0,1489	33,59	5	2	3	1	0	2	1	1
1640401001 Escarabajosa, La	0,1489	33,59	5	2	3	1	0	2	1	1
1640500000 Mirador, El	0,3247	73,91	24	14	10	2	4	5	10	3
1640501000 Mirador, El	0,3247	73,91	24	14	10	2	4	5	10	3
1640501001 Mirador, El	0,3247	73,91	24	14	10	2	4	5	10	3
1640600000 Soto y La Vega, El	6,3303	0,00	0	0	0	0	0	0	0	0
1640699999 Soto y La Vega, El (Diseminado)	6,3303	0,00	0	0	0	0	0	0	0	0
1650000000 Valdilecha	42,7587	42,03	1.797	904	893	390	221	322	551	313
1650100000 Valdilecha	42,7587	42,03	1.797	904	893	390	221	322	551	313
1650101000 Valdilecha	0,5504	3.201,17	1.762	885	877	384	217	317	539	305
1650101001 Arroyo, El	0,0552	416,62	23	9	14	5	3	7	8	0

4001.-Superficie, densidad y población clasificada por sexo y grupos de edad, según municipios, entidades, núcleos, sectores urbanos, distritos, secciones, código postal, zonas sanitarias, zonas de servicios sociales y zonas de transporte

MUNICIPOS ENTIDADES NÚCLEOS SECTORES URBANOS	SUPERFICIE (Km ²)	DENSIDAD (hab/km ²)	SEXO			GRUPOS DE EDAD				
			Total	Hombres	Mujeres	< 16	16-24	25-34	35-64	> 64
1650101002 Barrio Nuevo	0,0846	3.663,31	310	151	159	54	37	70	99	50
1650101003 Carazo	0,0712	2.331,17	166	86	80	36	23	35	51	21
1650101004 Casasola	0,0608	509,62	31	13	18	7	7	6	11	0
1650101005 Casco Antiguo	0,2167	5.500,92	1.192	602	590	275	138	191	356	232
1650101006 Eras de Abajo	0,0619	646,61	40	24	16	7	9	8	14	2
1650199999 Valdilecha (Diseminado)	42,2083	0,83	35	19	16	6	4	5	12	8
1660000000 Valverde de Alcalá	13,5240	19,59	265	140	125	27	35	52	87	64
1660100000 Valverde de Alcalá	13,5240	19,59	265	140	125	27	35	52	87	64
1660101000 Valverde de Alcalá	0,2832	925,02	262	137	125	27	35	52	84	64
1660101001 Cambrones, Los	0,0624	240,53	15	9	6	1	2	1	8	3
1660101002 Cañuelo, El	0,0459	0,00	0	0	0	0	0	0	0	0
1660101003 Casco Antiguo	0,0596	3.958,14	236	123	113	26	31	51	67	61
1660101004 Prado, El	0,0818	61,11	5	3	2	0	0	0	5	0
1660101005 Sotos, Los	0,0336	178,79	6	2	4	0	2	0	4	0
1660199999 Valverde de Alcalá (Diseminado)	13,2408	0,23	3	3	0	0	0	0	3	0
1670000000 Veilla de San Antonio	14,3733	319,83	4.597	2.312	2.285	1.171	585	1.082	1.466	293
1670100000 Veilla de San Antonio	14,3733	319,83	4.597	2.312	2.285	1.171	585	1.082	1.466	293
1670101000 Veilla de San Antonio	0,8972	5.123,49	4.597	2.312	2.285	1.171	585	1.082	1.466	293
1670101001 Casco Antiguo	0,2156	8.544,51	1.842	924	918	368	273	478	515	208
1670101002 Girasoles, Los	0,0879	9.000,40	791	401	390	241	109	136	295	10
1670101003 Olivar, El	0,0372	10.857,88	404	204	200	118	54	77	143	12
1670101004 Huerta, La	0,1538	260,01	40	19	21	8	4	10	12	6
1670101005 Nuestra Señora de África	0,0345	3.219,91	111	55	56	22	21	22	29	17
1670101006 Vega, La	0,0754	7.466,45	563	295	268	142	58	200	142	21
1670101007 Bosque, El	0,1021	146,96	15	8	7	5	2	2	6	0
1670101008 Covital	0,0955	6.670,93	637	316	321	201	53	102	265	16
1670101009 Madroños, Los	0,0953	2.035,83	194	90	104	66	11	55	59	3
1670199999 Veilla de San Antonio (Diseminado)	13,4760	0,00	0	0	0	0	0	0	0	0
1680000000 Vellón, El	33,4903	31,20	1.045	536	509	150	119	172	388	216
1680100000 Espartal, El	10,8653	16,20	176	96	80	23	18	25	67	43
1680101000 Espartal, El	0,0985	1.695,00	167	90	77	22	17	22	63	43
1680101001 Espartal, El	0,0985	1.695,00	167	90	77	22	17	22	63	43
1680199999 Espartal, El (Diseminado)	10,7668	0,84	9	6	3	1	3	4	4	0
1680200000 Vellón, El	18,2054	45,87	835	423	412	124	98	142	305	166
1680201000 Vellón, El	0,4210	1.914,51	806	410	396	118	93	140	293	162
1680201001 Berrocal, El	0,0668	1.212,99	81	48	33	9	10	16	29	17
1680201002 Camino de San Sebastián	0,1022	362,21	37	20	17	5	8	5	13	6
1680201003 Casco Antiguo	0,0410	6.175,10	253	126	127	31	20	40	90	72
1680201004 Cuesta Romana	0,0787	1.626,90	128	63	65	25	17	18	43	25
1680201005 Hontanilla, La	0,0585	2.377,82	139	73	66	24	20	24	55	16
1680201006 Magdalena, La	0,0740	2.271,53	168	80	88	24	18	37	63	26
1680299999 Vellón, El (Diseminado)	17,7844	1,63	29	13	16	6	5	2	12	4
1680300000 Campillo, El	0,8197	14,64	12	5	7	2	2	2	6	0
1680399999 Campillo, El (Diseminado)	0,8197	14,64	12	5	7	2	2	2	6	0
1680400000 Ermita de San Blas	0,8314	12,03	10	7	3	1	1	2	2	4
1680499999 Ermita de San Blas (Diseminado)	0,8314	12,03	10	7	3	1	1	2	2	4
1680500000 Quintas, Las	0,5293	20,78	11	4	7	0	0	1	7	3
1680599999 Quintas, Las (Diseminado)	0,5293	20,78	11	4	7	0	0	1	7	3
1680600000 Dehesa Boyal	2,2145	0,00	0	0	0	0	0	0	0	0
1680699999 Dehesa Boyal (Diseminado)	2,2145	0,00	0	0	0	0	0	0	0	0
1680700000 Calvero, El	0,0248	40,39	1	1	0	0	0	0	1	0
1680701000 Calvero, El	0,0248	40,39	1	1	0	0	0	0	1	0
1680701001 Calvero, El	0,0248	40,39	1	1	0	0	0	0	1	0
1690000000 Venturada	10,2231	52,72	539	277	262	89	83	93	217	57
1690100000 Venturada	7,6661	28,83	221	114	107	26	35	37	83	40
1690101000 Venturada	0,3563	606,17	216	110	106	26	34	37	81	38
1690101001 Camino de la Callejuela	0,0342	263,06	9	5	4	0	2	0	3	4
1690101002 Casco Antiguo	0,0816	1.188,68	97	47	50	11	13	15	34	24
1690101003 Eras, Las	0,0364	550,12	20	9	11	5	3	6	6	0
1690101004 Rocinal, El	0,0462	757,54	35	16	19	2	7	5	14	7
1690101005 Tolle-Gege	0,1580	348,19	55	33	22	8	9	11	24	3
1690199999 Venturada (Diseminado)	7,3098	0,68	5	4	1	0	1	0	2	2
1690200000 Cotos de Monterrey	2,5251	125,94	318	163	155	63	48	56	134	17
1690201000 Cotos de Monterrey	1,9479	163,25	318	163	155	63	48	56	134	17
1690201001 Cotos de Monterrey	1,9479	163,25	318	163	155	63	48	56	134	17
1690299999 Cotos de Monterrey (Diseminado)	0,5771	0,00	0	0	0	0	0	0	0	0

4001.-Superficie, densidad y población clasificada por sexo y grupos de edad, según municipios, entidades, núcleos, sectores urbanos, distritos, secciones, código postal, zonas sanitarias, zonas de servicios sociales y zonas de transporte

MUNICIPOS ENTIDADES NÚCLEOS SECTORES URBANOS	SUPERFICIE (Km2)	DENSIDAD (hab/km2)	SEXO			GRUPOS DE EDAD				
			Total	Hombres	Mujeres	< 16	16-24	25-34	35-64	> 64
1690300000 Rosales, Los	0,0319	0,00	0	0	0	0	0	0	0	0
1690301000 Rosales, Los	0,0319	0,00	0	0	0	0	0	0	0	0
1690301001 Rosales, Los	0,0319	0,00	0	0	0	0	0	0	0	0
1700000000 Villaconejos	33,2209	87,57	2.909	1.476	1.433	547	459	460	925	518
1700100000 Villaconejos	29,8807	97,35	2.909	1.476	1.433	547	459	460	925	518
1700101000 Villaconejos	0,7768	3.745,05	2.909	1.476	1.433	547	459	460	925	518
1700101001 Barrio Alto	0,2178	3.182,26	693	346	347	124	113	112	232	112
1700101002 Cabezueta, La	0,0791	5.032,56	398	218	180	78	70	53	132	65
1700101003 Casco Antiguo	0,2463	4.725,71	1.164	578	586	203	189	177	344	251
1700101004 Clérigos, Los	0,2336	2.799,79	654	334	320	142	87	118	217	90
1700199999 Villaconejos (Diseminado)	29,1040	0,00	0	0	0	0	0	0	0	0
1700200000 Dehesa y Valsalido, La	2,4044	0,00	0	0	0	0	0	0	0	0
1700299999 Dehesa y Valsalido, La (Diseminado)	2,4044	0,00	0	0	0	0	0	0	0	0
1700300000 Raso, El	0,9357	0,00	0	0	0	0	0	0	0	0
1700399999 Raso, El (Diseminado)	0,9357	0,00	0	0	0	0	0	0	0	0
1710000000 Villa del Prado	77,2444	48,65	3.758	1.909	1.849	674	439	578	1.238	829
1710100000 Alamin	3,2266	6,51	21	10	11	10	0	7	3	1
1710101000 Alamin	0,0261	805,03	21	10	11	10	0	7	3	1
1710101001 Alamin	0,0261	805,03	21	10	11	10	0	7	3	1
1710199999 Alamin (Diseminado)	3,2005	0,00	0	0	0	0	0	0	0	0
1710300000 Encinar del Alberche	3,5114	47,27	166	92	74	0	0	44	72	50
1710301000 Encinar del Alberche	3,3685	49,28	166	92	74	0	0	44	72	50
1710301001 Encinar del Alberche	3,0362	54,67	166	92	74	0	0	44	72	50
1710301002 San Francisco Meredo	0,3324	0,00	0	0	0	0	0	0	0	0
1710399999 Encinar del Alberche (Diseminado)	0,1429	0,00	0	0	0	0	0	0	0	0
1710800000 Villa del Prado	46,7235	76,43	3.571	1.807	1.764	664	439	527	1.163	778
1710802000 Villa del Prado	1,0758	3.075,90	3.309	1.710	1.599	663	437	523	1.102	584
1710802001 Arroyo Juanes	0,0090	7.118,23	64	31	33	14	9	7	23	11
1710802002 Casco Antiguo	0,4018	5.458,55	2.193	1.129	1.064	419	271	361	700	442
1710802003 Cristo de la Sangre	0,0301	763,56	23	15	8	5	3	1	11	3
1710802004 Era, La	0,1536	2.162,11	332	171	161	80	46	58	120	28
1710802005 Estación, La	0,0876	525,35	46	24	22	9	9	10	12	6
1710802006 Ferrocarril, El	0,0955	3.350,47	320	166	154	70	47	44	109	50
1710802007 Florida, La	0,1386	483,56	67	34	33	10	10	11	26	10
1710802008 San José	0,0679	1.192,42	81	36	45	11	15	9	31	15
1710802009 San Roque	0,0186	7.509,92	140	79	61	31	21	21	52	15
1710802010 Santa Lucía	0,0732	587,75	43	25	18	14	6	1	18	4
1710803000 Blanca, La	0,0242	0,00	0	0	0	0	0	0	0	0
1710803001 Blanca, La	0,0242	0,00	0	0	0	0	0	0	0	0
1710899999 Villa del Prado (Diseminado)	45,6235	5,74	262	97	165	1	2	4	61	194
1710900000 Cinco Sotos, Los	4,1679	0,00	0	0	0	0	0	0	0	0
1710999999 Cinco Sotos, Los (Diseminado)	4,1679	0,00	0	0	0	0	0	0	0	0
1711000000 Dehesa Alamar y Los Parrales	10,9336	0,00	0	0	0	0	0	0	0	0
1711001000 Hospital, El	0,0508	0,00	0	0	0	0	0	0	0	0
1711001001 Hospital, El	0,0508	0,00	0	0	0	0	0	0	0	0
1711099999 Dehesa Alamar y Los Parrales (Diseminado)	10,8828	0,00	0	0	0	0	0	0	0	0
1711100000 Hoyas, Las	2,3725	0,00	0	0	0	0	0	0	0	0
1711101000 Hoyas, Las	0,7474	0,00	0	0	0	0	0	0	0	0
1711101001 Hoyas, Las	0,7474	0,00	0	0	0	0	0	0	0	0
1711199999 Hoyas, Las (Diseminado)	1,6250	0,00	0	0	0	0	0	0	0	0
1711200000 Poveda y Los Albañalanes	6,3089	0,00	0	0	0	0	0	0	0	0
1711299999 Poveda y Los Albañalanes (Diseminado)	6,3089	0,00	0	0	0	0	0	0	0	0
1720000000 Villalbilla	34,5617	103,76	3.586	1.839	1.747	769	598	510	1.439	270
1720200000 Gurugú, El	0,2165	540,32	117	47	70	15	21	14	50	17
1720201000 Gurugú, El	0,1374	851,23	117	47	70	15	21	14	50	17
1720201001 Gurugú, El	0,1374	851,23	117	47	70	15	21	14	50	17
1720299999 Gurugú, El (Diseminado)	0,0791	0,00	0	0	0	0	0	0	0	0
1720300000 Hueros, Los	0,6586	593,64	391	194	197	83	66	46	158	38
1720301000 Hueros, Los	0,5814	562,39	327	166	161	63	58	32	137	37
1720301001 Casco Antiguo	0,1721	482,19	83	43	40	18	11	14	25	15
1720301002 Cerro de la Iglesia	0,0827	749,33	62	28	34	13	8	5	31	5
1720301003 Cerro del Moral	0,0693	230,95	16	9	7	5	2	0	5	4
1720301004 Eras Viejas	0,2573	645,19	166	86	80	27	37	13	76	13
1720399999 Hueros, Los (Diseminado)	0,0772	829,03	64	28	36	20	8	14	21	1
1720500000 Zulema	1,4127	1.125,52	1.590	831	759	385	307	184	673	41
1720501000 Zulema	1,4127	1.125,52	1.590	831	759	385	307	184	673	41
1720501001 Zulema	0,7102	1.140,55	810	403	407	232	144	98	319	17

4001.-Superficie, densidad y población clasificada por sexo y grupos de edad, según municipios, entidades, núcleos, sectores urbanos, distritos, secciones, código postal, zonas sanitarias, zonas de servicios sociales y zonas de transporte

MUNICIPIOS ENTIDADES NÚCLEOS SECTORES URBANOS	SUPERFICIE (Km2)	DENSIDAD (hab/km2)	SEXO			GRUPOS DE EDAD				
			Total	Hombres	Mujeres	< 16	16-24	25-34	35-64	> 64
1720501002 Peñas Albas	0,7025	1.110,32	780	428	352	153	163	86	354	24
1720600000 Villalbilla	26,4750	38,41	1.017	528	489	204	131	187	357	138
1720601000 Villalbilla	0,4542	2.208,41	1.003	519	484	200	130	185	352	136
1720601001 Casco Antiguo	0,1945	3.871,94	753	383	370	128	96	145	255	129
1720601002 Valhonda	0,1605	1.333,52	214	116	98	60	30	35	84	5
1720601003 Vega de Retuenga	0,0992	362,83	36	20	16	12	4	5	13	2
1720699999 Villalbilla (Diseminado)	26,0208	0,54	14	9	5	4	1	2	5	2
1720700000 Dehesa de los Hueros	3,4553	2,03	7	4	3	0	0	0	4	3
1720799999 Dehesa de los Hueros (Diseminado)	3,4553	2,03	7	4	3	0	0	0	4	3
1720800000 Valdelágula - El Robledal	2,3436	197,99	464	235	229	82	73	79	197	33
1720801000 Valdelágula - El Robledal	2,3436	197,99	464	235	229	82	73	79	197	33
1720801001 Robledal, El	1,4015	308,24	432	217	215	78	68	70	186	30
1720801002 Valdelágula	0,9421	33,97	32	18	14	4	5	9	11	3
1730000000 Villamanrique de Tajo	29,5836	19,77	585	293	292	95	75	95	191	129
1730100000 Buenamesón	2,8194	2,13	6	5	1	2	1	2	1	0
1730199999 Buenamesón (Diseminado)	2,8194	2,13	6	5	1	2	1	2	1	0
1730200000 Castillo de Tajo	3,4441	9,29	32	23	9	7	3	18	4	0
1730201000 Castillo de Tajo	0,0515	620,93	32	23	9	7	3	18	4	0
1730201001 Castillo de Tajo	0,0515	620,93	32	23	9	7	3	18	4	0
1730299999 Castillo de Tajo (Diseminado)	3,3926	0,00	0	0	0	0	0	0	0	0
1730300000 Villamanrique de Tajo	19,0702	28,37	541	262	279	86	70	74	183	128
1730301000 Villamanrique de Tajo	0,3283	1.648,11	541	262	279	86	70	74	183	128
1730301001 Casco Antiguo	0,1452	2.782,91	404	197	207	65	46	56	127	110
1730301002 Cuevas del Sur	0,0620	354,86	22	13	9	4	6	3	7	2
1730301003 Eras, Las	0,0348	834,53	29	12	17	4	5	2	13	5
1730301004 Ermita, La	0,0125	802,95	10	5	5	3	0	3	4	0
1730301005 Maite	0,0377	1.006,89	38	18	20	3	7	5	19	4
1730301006 Mira el Río	0,0136	294,75	4	2	2	2	0	1	1	0
1730301007 Mirador del Tajo	0,0226	1.506,49	34	15	19	5	6	4	12	7
1730399999 Villamanrique de Tajo (Diseminado)	18,7420	0,00	0	0	0	0	0	0	0	0
1730400000 Hoya de Simancas	0,1468	0,00	0	0	0	0	0	0	0	0
1730499999 Hoya de Simancas (Diseminado)	0,1468	0,00	0	0	0	0	0	0	0	0
1730500000 Vega de los Bodegones	4,1030	1,46	6	3	3	0	1	1	3	1
1730599999 Vega de los Bodegones (Diseminado)	4,1030	1,46	6	3	3	0	1	1	3	1
1740000000 Villamanta	63,2231	23,71	1.499	749	750	318	200	208	529	244
1740100000 Villamanta	63,0888	23,46	1.480	741	739	315	199	202	523	241
1740101000 Villamanta	0,7015	1.995,77	1.400	694	706	292	188	189	493	238
1740101001 Arboleda, La	0,0144	1.111,81	16	6	10	6	1	1	8	0
1740101002 Barranco del Caño	0,0356	0,00	0	0	0	0	0	0	0	0
1740101003 Bavysa	0,0259	2.668,94	69	32	37	15	5	8	18	23
1740101004 Cañada Segoviana	0,0684	2.676,93	183	98	85	32	33	21	75	22
1740101005 Casco Antiguo	0,1700	4.130,51	702	345	357	142	93	118	229	120
1740101006 Cruces, Las	0,0176	340,33	6	4	2	2	1	0	2	1
1740101007 Eras, Las	0,0840	2.191,00	184	89	95	37	23	19	72	33
1740101008 Estación, La	0,0352	85,29	3	1	2	1	0	2	0	0
1740101009 Giralda, La	0,0593	1.061,89	63	34	29	19	3	9	27	5
1740101010 Guindalera, La	0,0324	401,79	13	9	4	2	4	2	5	0
1740101011 Mantua Carpetana	0,0228	1.140,60	26	14	12	9	5	0	11	1
1740101012 Rosales, Los	0,0373	1.100,58	41	22	19	13	4	0	20	4
1740101013 Zuvasa	0,0988	951,61	94	40	54	14	16	9	26	29
1740199999 Villamanta (Diseminado)	62,3873	1,28	80	47	33	23	11	13	30	3
1740200000 Jirfa	0,0252	198,65	5	3	2	1	0	3	1	0
1740201000 Jirfa	0,0252	198,65	5	3	2	1	0	3	1	0
1740201001 Jirfa	0,0252	198,65	5	3	2	1	0	3	1	0
1740300000 Malpuesta, La	0,0738	81,35	6	1	5	2	0	0	2	2
1740301000 Malpuesta, La	0,0738	81,35	6	1	5	2	0	0	2	2
1740301001 Malpuesta, La	0,0738	81,35	6	1	5	2	0	0	2	2
1740400000 Olivos, Los	0,0353	226,49	8	4	4	0	1	3	3	1
1740401000 Olivos, Los	0,0353	226,49	8	4	4	0	1	3	3	1
1740401001 Olivos, Los	0,0353	226,49	8	4	4	0	1	3	3	1
1750000000 Villamantilla	23,9247	14,13	338	174	164	43	39	55	120	81
1750100000 Villamantilla	8,5172	39,10	333	172	161	43	38	55	116	81
1750101000 Villamantilla	0,3609	911,54	329	170	159	43	38	54	113	81
1750101001 Casco Antiguo	0,1112	2.158,45	240	128	112	33	24	42	76	65
1750101002 Eras Altas	0,0276	797,82	22	12	10	1	3	3	11	4
1750101003 Olivar, El	0,0454	286,25	13	4	9	4	3	3	3	0
1750101004 San Miguel	0,1767	305,52	54	26	28	5	8	6	23	12

4001.-Superficie, densidad y población clasificada por sexo y grupos de edad, según municipios, entidades, núcleos, sectores urbanos, distritos, secciones, código postal, zonas sanitarias, zonas de servicios sociales y zonas de transporte

MUNICIPOS ENTIDADES NÚCLEOS SECTORES URBANOS	SUPERFICIE (Km2)	DENSIDAD (hab/km2)	SEXO			GRUPOS DE EDAD				
			Total	Hombres	Mujeres	< 16	16-24	25-34	35-64	> 64
1750199999 Villamantilla (Diseminado)	8,1562	0,49	4	2	2	0	0	1	3	0
1750200000 Aguilara, La	0,7879	0,00	0	0	0	0	0	0	0	0
1750299999 Aguilara, La (Diseminado)	0,7879	0,00	0	0	0	0	0	0	0	0
1750300000 Bosque, El	2,1687	0,00	0	0	0	0	0	0	0	0
1750399999 Bosque, El (Diseminado)	2,1687	0,00	0	0	0	0	0	0	0	0
1750400000 Cerromesino y Galapaguera	1,3017	0,00	0	0	0	0	0	0	0	0
1750499999 Cerromesino y Galapaguera (Diseminado)	1,3017	0,00	0	0	0	0	0	0	0	0
1750500000 Mercadas, Las	7,9454	0,63	5	2	3	0	1	0	4	0
1750599999 Mercadas, Las (Diseminado)	7,9454	0,63	5	2	3	0	1	0	4	0
1750600000 Monte, El	3,2039	0,00	0	0	0	0	0	0	0	0
1750699999 Monte, El (Diseminado)	3,2039	0,00	0	0	0	0	0	0	0	0
1760000000 Villanueva de la Cañada	34,7703	227,58	7.913	3.911	4.002	2.003	1.224	1.369	2.905	412
1760400000 Villanueva de la Cañada	20,5208	182,16	3.738	1.872	1.866	985	525	724	1.287	217
1760401000 Villanueva de la Cañada	3,4991	1.061,13	3.713	1.859	1.854	977	522	722	1.277	215
1760401001 Baltasara, La	0,3429	376,24	129	56	73	51	10	32	34	2
1760401002 Camargo, El	0,3359	1.500,41	504	246	258	132	72	77	194	29
1760401003 Canto Blanco	0,2582	573,14	148	84	64	25	33	24	61	5
1760401004 Cañada, La	0,0902	0,00	0	0	0	0	0	0	0	0
1760401005 Casco Antiguo	0,2549	6.020,81	1.535	781	754	392	232	292	490	129
1760401006 Dehesa, La	1,6457	0,00	0	0	0	0	0	0	0	0
1760401007 Morales, Las	0,2731	2.545,09	695	349	346	197	71	161	243	23
1760401008 Pinar, El	0,0665	1.895,73	126	63	63	25	21	23	44	13
1760401009 Venero, El	0,2317	2.485,91	576	280	296	155	83	113	211	14
1760499999 Villanueva de la Cañada (Diseminado)	17,0217	1,47	25	13	12	8	3	2	10	2
1760600000 Palancar, El	6,8361	100,93	690	343	347	161	97	110	277	45
1760603000 Raya del Palancar - Guadamonte, La	1,8811	321,08	604	291	313	144	74	99	245	42
1760603001 Raya del Palancar, La	0,7816	486,18	380	186	194	95	54	62	156	13
1760603002 Guadamonte	1,0995	203,72	224	105	119	49	20	37	89	29
1760699999 El Palancar (Diseminado)	4,9550	17,36	86	52	34	17	23	11	32	3
1760700000 Villafranca del Castillo	7,4134	470,09	3.485	1.696	1.789	857	602	535	1.341	150
1760701000 Castillo, El	0,5815	0,00	0	0	0	0	0	0	0	0
1760701001 Castillo, El	0,5815	0,00	0	0	0	0	0	0	0	0
1760704000 Villafranca del Castillo - La Mocha Chica	2,7744	1.251,08	3.471	1.689	1.782	854	602	532	1.338	145
1760704001 Villafranca del Castillo	1,9953	781,33	1.559	765	794	284	339	224	614	98
1760704002 Mocha Chica, La	0,7791	2.454,12	1.912	924	988	570	263	308	724	47
1760799999 Villafranca del Castillo (Diseminado)	4,0575	3,45	14	7	7	3	0	3	3	5
1770000000 Villanueva del Pardillo	25,4656	113,37	2.887	1.470	1.417	734	394	555	1.020	184
1770100000 Villanueva del Pardillo	24,2630	100,61	2.441	1.235	1.206	637	306	492	839	167
1770101000 Villanueva del Pardillo	0,3690	6.428,39	2.372	1.191	1.181	628	293	483	801	167
1770101001 Casco Antiguo	0,3323	6.121,38	2.034	1.028	1.006	514	256	426	685	153
1770101002 Cruz Chica, La	0,0173	11.277,54	195	100	95	72	14	36	67	6
1770101003 Valle Pardo	0,0194	7.364,30	143	63	80	42	23	21	49	8
1770199999 Villanueva del Pardillo (Diseminado)	23,8940	2,89	69	44	25	9	13	9	38	0
1770400000 Vegas - Santa María, Las	1,2026	370,86	446	235	211	97	88	63	181	17
1770401000 Vegas - Santa María, Las	1,2026	370,86	446	235	211	97	88	63	181	17
1770401001 Santa María	0,5409	682,20	369	189	180	82	74	48	150	15
1770401002 Vegas, Las	0,6617	116,37	77	46	31	15	14	15	31	2
1780000000 Villanueva de Perales	31,4350	14,12	444	250	194	71	58	75	171	69
1780100000 Villanueva de Perales	3,4426	119,39	411	230	181	63	54	71	159	64
1780101000 Villanueva de Perales	0,3219	1.264,25	407	227	180	63	53	70	157	64
1780101001 Arrabal, El	0,0253	79,14	2	1	1	0	0	0	2	0
1780101002 Casco Antiguo	0,0842	3.289,08	277	157	120	28	40	39	111	59
1780101003 Fronteras, Las	0,1018	1.040,90	106	57	49	31	7	29	34	5
1780101004 Granja Escuela	0,1106	198,91	22	12	10	4	6	2	10	0
1780199999 Villanueva de Perales (Diseminado)	3,1207	1,28	4	3	1	0	1	1	2	0
1780200000 Cepilla, La	7,2179	0,00	0	0	0	0	0	0	0	0
1780299999 Cepilla, La (Diseminado)	7,2179	0,00	0	0	0	0	0	0	0	0
1780300000 Encrucijada, La	4,3471	2,53	11	6	5	3	1	0	3	4
1780399999 Encrucijada, La (Diseminado)	4,3471	2,53	11	6	5	3	1	0	3	4
1780400000 Milla	4,0511	2,72	11	8	3	1	3	0	6	1
1780499999 Milla (Diseminado)	4,0511	2,72	11	8	3	1	3	0	6	1
1780500000 Monte de Perales	5,4602	0,55	3	2	1	1	0	0	2	0
1780599999 Monte de Perales (Diseminado)	5,4602	0,55	3	2	1	1	0	0	2	0
1780600000 Valdetablas	6,9162	1,16	8	4	4	3	0	4	1	0
1780699999 Valdetablas (Diseminado)	6,9162	1,16	8	4	4	3	0	4	1	0

4001.-Superficie, densidad y población clasificada por sexo y grupos de edad, según municipios, entidades, núcleos, sectores urbanos, distritos, secciones, código postal, zonas sanitarias, zonas de servicios sociales y zonas de transporte

MUNICIPOS ENTIDADES NÚCLEOS SECTORES URBANOS	SUPERFICIE (Km ²)	DENSIDAD (hab/km ²)	SEXO			GRUPOS DE EDAD				
			Total	Hombres	Mujeres	< 16	16-24	25-34	35-64	> 64
179000000 Villar del Olmo	27,7826	36,35	1.010	515	495	230	98	190	368	124
179010000 Eurovillas	1,6226	364,84	592	301	291	171	47	126	218	30
179010100 Eurovillas	1,6226	364,84	592	301	291	171	47	126	218	30
179010101 Eurovillas	1,6226	364,84	592	301	291	171	47	126	218	30
179020000 Villar del Olmo	26,1600	15,98	418	214	204	59	51	64	150	94
179020100 Villar del Olmo	0,2542	1.550,01	394	203	191	59	49	59	140	87
179020101 Barrio Nuevo	0,0366	1.912,67	70	38	32	10	13	4	30	13
179020102 Casco Antiguo	0,0929	2.992,75	278	143	135	39	29	45	95	70
179020103 Suertes, Las	0,0632	300,81	19	7	12	8	1	5	4	1
179020104 Trinidad, La	0,0615	438,75	27	15	12	2	6	5	11	3
179029999 Villar del Olmo (Diseminado)	25,9058	0,93	24	11	13	0	2	5	10	7
180000000 Villarejo de Salvanés	118,9931	45,25	5.384	2.674	2.710	1.171	753	844	1.769	847
180010000 Villarejo de Salvanés	108,2505	49,60	5.369	2.668	2.701	1.166	753	840	1.766	844
180010100 Villarejo de Salvanés	1,4072	3.786,22	5.328	2.644	2.684	1.155	746	833	1.751	843
180010101 Barrio Alto	0,0815	6.781,86	553	268	285	62	69	72	173	177
180010102 Barrio del Pesebrejo	0,0214	7.019,51	150	73	77	36	21	21	45	27
180010103 Barrio Nuevo	0,1399	1.650,90	231	117	114	32	36	44	83	36
180010104 Casas Nuevas	0,1309	2.384,30	312	163	149	74	45	41	116	36
180010105 Casco Antiguo	0,0726	5.222,90	379	174	205	58	40	48	137	96
180010106 Cañuelo - Mojón del Rey	0,0744	4.354,55	324	158	166	91	59	49	98	27
180010107 Cerrada de San Roque, La	0,0896	491,07	44	20	24	11	7	4	19	3
180010108 Convento, El	0,0702	5.555,16	390	196	194	80	66	73	121	50
180010109 Jardín de Villarejo	0,0623	6.696,32	417	202	215	144	62	100	116	15
180010110 Pingüino, El	0,1281	2.794,67	358	183	175	66	56	66	118	52
180010111 Pozo Marcos	0,0294	1.835,24	54	30	24	9	11	10	22	2
180010112 Pozo Nuevo - La Gatera	0,1208	2.467,56	298	143	155	82	38	57	104	17
180010113 Pozuelo - El Toril	0,1074	7.319,12	786	404	382	227	114	150	240	55
180010114 San José	0,0285	6.674,39	190	91	99	38	48	15	73	16
180010115 San Juan	0,0904	7.314,70	661	333	328	119	74	59	225	184
180010116 Tamborilero, El	0,1600	1.131,59	181	89	92	26	20	24	61	50
180019999 Villarejo de Salvanés (Diseminado)	106,8433	0,38	41	24	17	11	7	7	15	1
180020000 Huertas de Villarejo, Las	5,2812	0,57	3	2	1	0	0	0	2	1
180020100 Hijosas, Las	1,1730	0,00	0	0	0	0	0	0	0	0
180020101 Hijosas, Las	1,1730	0,00	0	0	0	0	0	0	0	0
180029999 Huertas de Villarejo, Las (Diseminado)	4,1082	0,73	3	2	1	0	0	0	2	1
180030000 Varga, La	3,1627	3,79	12	4	8	5	0	4	1	2
180039999 Varga, La (Diseminado)	3,1627	3,79	12	4	8	5	0	4	1	2
180040000 Vega Corbera	1,4839	0,00	0	0	0	0	0	0	0	0
180049999 Vega Corbera (Diseminado)	1,4839	0,00	0	0	0	0	0	0	0	0
180050000 Buena Mesón	0,8148	0,00	0	0	0	0	0	0	0	0
180059999 Buena Mesón (Diseminado)	0,8148	0,00	0	0	0	0	0	0	0	0
181000000 Villaviciosa de Odón	68,1733	249,64	17.019	8.442	8.577	3.270	3.353	2.260	6.689	1.447
181010000 Villaviciosa de Odón	20,8221	613,68	12.778	6.368	6.410	2.481	2.512	1.795	5.011	979
181010100 Villaviciosa de Odón	4,2526	2.962,21	12.597	6.272	6.325	2.429	2.492	1.746	4.954	976
181010101 Alamillo, El	0,1548	613,63	95	45	50	30	16	15	34	0
181010102 Antonio Machado	0,0347	11.845,40	411	206	205	77	109	26	192	7
181010103 Bruja, La	0,1075	707,17	76	35	41	20	11	11	31	3
181010104 Campodón	0,5541	871,68	483	246	237	67	117	64	199	36
181010105 Carretera de Móstoles	0,0748	6.389,43	478	248	230	122	98	40	206	12
181010106 Casco Antiguo	0,3975	8.868,49	2.730	1.314	1.416	476	457	478	948	371
181010107 Castillo de Villaviciosa	1,1068	1.190,78	1.318	665	653	221	288	191	522	96
181010108 Cerrillo, El	0,0480	5.601,83	269	135	134	59	56	34	109	11
181010109 Cerro de las Nieves	0,1494	1.138,05	170	94	76	39	30	18	70	13
181010110 Cerrón, El	0,6390	918,58	587	294	293	90	144	70	255	28
181010111 Cueva de la Mora	0,0789	23.755,80	1.874	929	945	385	317	309	684	179
181010112 Florida, La	0,0305	0,00	0	0	0	0	0	0	0	0
181010113 Fuentecilla, La	0,0780	9.662,21	754	375	379	178	152	71	328	25
181010114 Jardines de Villaodón	0,1218	2.225,32	271	125	146	43	75	29	113	11
181010115 Málaga	0,0511	8.294,05	424	222	202	99	83	54	176	12
181010116 Mirador de Villaviciosa, El	0,1704	5.311,94	905	453	452	194	186	95	394	36
181010117 Pinares Llanos	0,2685	0,00	0	0	0	0	0	0	0	0
181010118 Sacedón	0,0332	24.813,82	823	409	414	149	146	133	283	112
181010119 Señorío de Villaviciosa	0,0990	8.807,37	872	450	422	161	197	102	388	24
181010120 Vaillo, El	0,0546	1.044,59	57	27	30	19	10	6	22	0
181019999 Villaviciosa de Odón (Diseminado)	16,5695	10,92	181	96	85	52	20	49	57	3
181020000 Bosque, El	10,9880	346,19	3.804	1.929	1.875	762	831	431	1.627	153
181020100 Bosque, El	5,9522	639,09	3.804	1.929	1.875	762	831	431	1.627	153
181020101 Bosque Alto, El	2,3395	733,50	1.716	868	848	382	364	156	760	54



4001.-Superficie, densidad y población clasificada por sexo y grupos de edad, según municipios, entidades, núcleos, sectores urbanos, distritos, secciones, código postal, zonas sanitarias, zonas de servicios sociales y zonas de transporte

MUNICIPIOS ENTIDADES NÚCLEOS SECTORES URBANOS	SUPERFICIE (Km ²)	DENSIDAD (hab/km ²)	SEXO			GRUPOS DE EDAD				
			Total	Hombres	Mujeres	< 16	16-24	25-34	35-64	> 64
1810201002 Bosque Bajo, El	3,6127	577,96	2.088	1.061	1.027	380	467	275	867	99
1810299999 Bosque, El (Diseminado)	5,0359	0,00	0	0	0	0	0	0	0	0
1810300000 Dehesa del Sotillo	2,1817	139,34	304	72	232	0	0	0	4	300
1810301000 Residencia de Ancianos	0,0880	3.432,44	302	71	231	0	0	0	2	300
1810301001 Residencia de Ancianos	0,0880	3.432,44	302	71	231	0	0	0	2	300
1810399999 Dehesa del Sotillo (Diseminado)	2,0937	0,96	2	1	1	0	0	0	2	0
1810400000 Monreal	2,1046	0,00	0	0	0	0	0	0	0	0
1810499999 Monreal (Diseminado)	2,1046	0,00	0	0	0	0	0	0	0	0
1810500000 Río Guadarrama y Casa de Roque	9,0900	11,33	103	60	43	22	9	23	36	13
1810501000 Salinas, Las	0,2829	0,00	0	0	0	0	0	0	0	0
1810501001 Salinas, Las	0,2829	0,00	0	0	0	0	0	0	0	0
1810599999 Río Guadarrama y Casa de Roque (Dis.)	8,8071	11,70	103	60	43	22	9	23	36	13
1810600000 Sacedón	16,8249	0,12	2	1	1	0	0	0	2	0
1810699999 Sacedón (Diseminado)	16,8249	0,12	2	1	1	0	0	0	2	0
1810700000 Vega, La	6,1619	4,54	28	12	16	5	1	11	9	2
1810701000 Arco Iris	0,0366	327,52	12	5	7	4	0	3	5	0
1810701001 Arco Iris	0,0366	327,52	12	5	7	4	0	3	5	0
1810799999 Vega, La (Diseminado)	6,1252	2,61	16	7	9	1	1	8	4	2
1820000000 Villavieja del Lozoya	23,1044	7,79	180	86	94	18	14	30	63	55
1820200000 Llanos, Los	0,2872	10,44	3	1	2	1	0	0	2	0
1820201000 Llanos, Los	0,2872	10,44	3	1	2	1	0	0	2	0
1820201001 Llanos, Los	0,2872	10,44	3	1	2	1	0	0	2	0
1820300000 Cabezas, Las	0,4659	15,03	7	5	2	2	1	0	4	0
1820301000 Cabezas, Las	0,2431	28,80	7	5	2	2	1	0	4	0
1820301001 Cabezas, Las	0,2431	28,80	7	5	2	2	1	0	4	0
1820399999 Cabezas, Las (Diseminado)	0,2228	0,00	0	0	0	0	0	0	0	0
1820400000 Tercio de la Laguna, El	0,1692	0,00	0	0	0	0	0	0	0	0
1820401000 Tercio de la Laguna, El	0,1692	0,00	0	0	0	0	0	0	0	0
1820401001 Tercio de la Laguna, El	0,1692	0,00	0	0	0	0	0	0	0	0
1820500000 Villavieja del Lozoya	21,6948	7,84	170	80	90	15	13	30	57	55
1820501000 Villavieja del Lozoya	0,0751	2.223,11	167	79	88	14	13	29	56	55
1820501001 Casco Antiguo	0,0670	2.388,27	160	76	84	14	13	27	54	52
1820501002 Cuestas, Las	0,0081	861,54	7	3	4	0	0	2	2	3
1820599999 Villavieja del Lozoya (Diseminado)	21,6197	0,14	3	1	2	1	0	1	1	0
1820600000 Cañada, La	0,4759	0,00	0	0	0	0	0	0	0	0
1820601000 Cañada, La	0,2293	0,00	0	0	0	0	0	0	0	0
1820601001 Cañada, La	0,2293	0,00	0	0	0	0	0	0	0	0
1820699999 Cañada, La (Diseminado)	0,2466	0,00	0	0	0	0	0	0	0	0
1820700000 Solanilla, La	0,0113	0,00	0	0	0	0	0	0	0	0
1820701000 Solanilla, La	0,0113	0,00	0	0	0	0	0	0	0	0
1820701001 Solanilla, La	0,0113	0,00	0	0	0	0	0	0	0	0
1830000000 Zarzalejo	20,1641	49,69	1.002	516	486	148	126	199	341	188
1830100000 Estación y Pajares, La	0,5799	977,69	567	293	274	87	59	113	200	108
1830101000 Estación y Pajares, La	0,4914	1.153,73	567	293	274	87	59	113	200	108
1830101001 Estación y Pajares, La	0,4914	1.153,73	567	293	274	87	59	113	200	108
1830199999 Estación y Pajares, La (Diseminado)	0,0885	0,00	0	0	0	0	0	0	0	0
1830200000 Peña Rosal	0,0792	0,00	0	0	0	0	0	0	0	0
1830201000 Peña Rosal	0,0494	0,00	0	0	0	0	0	0	0	0
1830201001 Peña Rosal	0,0494	0,00	0	0	0	0	0	0	0	0
1830299999 Peña Rosal (Diseminado)	0,0298	0,00	0	0	0	0	0	0	0	0
1830300000 Zarzalejo	19,1033	22,77	435	223	212	61	67	86	141	80
1830301000 Zarzalejo	0,2682	1.535,97	412	210	202	60	63	83	131	75
1830301001 Cañonuevo	0,0516	775,90	40	18	22	9	2	11	15	3
1830301002 Casco Antiguo	0,0336	4.462,56	150	81	69	24	22	30	46	28
1830301003 Charcones, Los	0,0157	1.973,64	31	16	15	3	8	2	14	4
1830301004 Charcueta, La	0,0397	1.940,48	77	35	42	10	10	14	22	21
1830301005 Gujjo, El	0,0122	4.493,83	55	30	25	7	9	9	19	11
1830301006 Majar de Vacas	0,0448	89,30	4	3	1	1	1	2	0	0
1830301007 Ontanilla	0,0197	861,28	17	7	10	1	6	2	5	3
1830301008 Poza Linar	0,0134	223,38	3	1	2	0	0	1	0	2
1830301009 Pradillo, El	0,0375	933,93	35	19	16	5	5	12	10	3
1830399999 Zarzalejo (Diseminado)	18,8350	1,22	23	13	10	1	4	3	10	5
1830400000 Casera, La	0,1605	0,00	0	0	0	0	0	0	0	0
1830499999 Casera, La (Diseminado)	0,1605	0,00	0	0	0	0	0	0	0	0
1830500000 Gargantilla, La	0,1369	0,00	0	0	0	0	0	0	0	0
1830599999 Gargantilla, La (Diseminado)	0,1369	0,00	0	0	0	0	0	0	0	0
1830600000 Morales, Los	0,1043	0,00	0	0	0	0	0	0	0	0
1830699999 Morales, Los (Diseminado)	0,1043	0,00	0	0	0	0	0	0	0	0

4001.-Superficie, densidad y población clasificada por sexo y grupos de edad, según municipios, entidades, núcleos, sectores urbanos, distritos, secciones, código postal, zonas sanitarias, zonas de servicios sociales y zonas de transporte

MUNICIPOS ENTIDADES NÚCLEOS SECTORES URBANOS	SUPERFICIE (Km ²)	DENSIDAD (hab/km ²)	SEXO			GRUPOS DE EDAD					
			Total	Hombres	Mujeres	< 16	16-24	25-34	35-64	> 64	
901000000	Lozoyuela - Navas - Sieteiglesias	51,4336	12,09	622	330	292	79	77	90	227	149
901010000	Navas de Buítrago	8,2609	5,08	42	24	18	0	6	1	17	18
901010100	Navas de Buítrago	0,1063	394,97	42	24	18	0	6	1	17	18
901010100	Casco Antiguo	0,1063	394,97	42	24	18	0	6	1	17	18
901019999	Navas de Buítrago (Diseminado)	8,1546	0,00	0	0	0	0	0	0	0	0
901020000	Sieteiglesias	5,9074	4,74	28	16	12	2	2	4	12	8
901020100	Sieteiglesias	0,5571	50,26	28	16	12	2	2	4	12	8
901020101	Casco Antiguo	0,0386	569,77	22	13	9	2	1	4	8	7
901020102	Majadillas	0,0741	26,99	2	0	2	0	0	0	1	1
901020103	Peña Blanca	0,0995	0,00	0	0	0	0	0	0	0	0
901020104	Poza, La	0,2046	4,89	1	0	1	0	0	0	1	0
901020105	Pozuelas	0,1402	21,39	3	3	0	0	1	0	2	0
901029999	Sieteiglesias (Diseminado)	5,3503	0,00	0	0	0	0	0	0	0	0
901040000	Lozoyuela	33,8292	16,29	551	289	262	77	68	85	198	123
901040200	Lozoyuela	0,9546	495,49	473	251	222	71	57	72	167	106
901040201	Casas Baratas	0,0101	4.341,39	44	19	25	6	6	6	20	6
901040202	Casco Antiguo	0,1527	1.977,40	302	158	144	48	32	46	99	77
901040203	Cortijo Grande	0,1362	374,53	51	31	20	9	7	5	17	13
901040204	Fresnedilla	0,1100	481,69	53	30	23	6	8	11	21	7
901040205	Navarros, Los	0,0978	0,00	0	0	0	0	0	0	0	0
901040206	Palancar, El	0,1267	142,05	18	9	9	2	2	4	8	2
901040207	Palancarillo, El	0,0298	0,00	0	0	0	0	0	0	0	0
901040208	Prado Empañado	0,0826	0,00	0	0	0	0	0	0	0	0
901040209	Prado Espinar	0,0993	50,35	5	4	1	0	2	0	2	1
901040210	Rasos, Los	0,0537	0,00	0	0	0	0	0	0	0	0
901040211	Terreros, Los	0,0557	0,00	0	0	0	0	0	0	0	0
901049999	Lozoyuela (Diseminado)	32,8746	2,37	78	38	40	6	11	13	31	17
901050000	Mazacorta	0,0890	11,24	1	1	0	0	1	0	0	0
901050100	Mazacorta	0,0890	11,24	1	1	0	0	1	0	0	0
901050101	Mazacorta	0,0890	11,24	1	1	0	0	1	0	0	0
901060000	Mojoneras y Angostillos	1,5728	0,00	0	0	0	0	0	0	0	0
901069999	Mojoneras y Angostillos (Diseminado)	1,5728	0,00	0	0	0	0	0	0	0	0
901080000	Rompidos, Los	0,4396	0,00	0	0	0	0	0	0	0	0
901089999	Rompidos, Los (Diseminado)	0,4396	0,00	0	0	0	0	0	0	0	0
901090000	Tomilleras, Las	0,2372	0,00	0	0	0	0	0	0	0	0
901090100	Tomilleras, Las	0,1123	0,00	0	0	0	0	0	0	0	0
901090101	Tomilleras, Las	0,1123	0,00	0	0	0	0	0	0	0	0
901099999	Tomilleras, Las (Diseminado)	0,1249	0,00	0	0	0	0	0	0	0	0
901110000	Dehesa de Navas	1,0770	0,00	0	0	0	0	0	0	0	0
901119999	Dehesa Navas (Diseminado)	1,0770	0,00	0	0	0	0	0	0	0	0
901120000	Fuente Blanquilla	0,0206	0,00	0	0	0	0	0	0	0	0
901120100	Fuente Blanquilla	0,0206	0,00	0	0	0	0	0	0	0	0
901120101	Fuente Blanquilla	0,0206	0,00	0	0	0	0	0	0	0	0
902000000	Puentes Viejas	58,5380	7,07	414	220	194	39	36	69	153	117
902010000	Paredes de Buítrago	17,3365	7,90	137	76	61	12	10	26	45	44
902010100	Paredes de Buítrago	0,0609	2.119,24	129	71	58	11	5	26	43	44
902010101	Casco Antiguo	0,0609	2.119,24	129	71	58	11	5	26	43	44
902019999	Paredes de Buítrago (Diseminado)	17,2756	0,46	8	5	3	1	5	0	2	0
902020000	Serrada de la Fuente	11,6674	6,34	74	39	35	10	10	12	25	17
902020100	Serrada de la Fuente	0,0966	766,43	74	39	35	10	10	12	25	17
902020101	Casco Antiguo	0,0966	766,43	74	39	35	10	10	12	25	17
902029999	Serrada de la Fuente (Diseminado)	11,5709	0,00	0	0	0	0	0	0	0	0
902030000	Cinco Villas	6,6884	3,29	22	12	10	0	1	2	7	12
902030100	Cinco Villas	0,0815	245,50	20	11	9	0	1	2	5	12
902030101	Casco Antiguo	0,0815	245,50	20	11	9	0	1	2	5	12
902039999	Cinco Villas (Diseminado)	6,6070	0,30	2	1	1	0	0	0	2	0
902040000	Manjirón	13,9091	13,01	181	93	88	17	15	29	76	44
902040100	Manjirón	0,3043	499,57	152	77	75	13	15	22	63	39
902040101	Alto del Lomo, El	0,1151	173,70	20	9	11	2	2	4	9	3
902040102	Casco Antiguo	0,1891	697,96	132	68	64	11	13	18	54	36
902049999	Manjirón (Diseminado)	13,6049	2,13	29	16	13	4	0	7	13	5
902050000	Presa de Puentes Viejas	0,7056	0,00	0	0	0	0	0	0	0	0
902050100	Presa de Puentes Viejas	0,0533	0,00	0	0	0	0	0	0	0	0
902050101	Presa de Puentes Viejas	0,0533	0,00	0	0	0	0	0	0	0	0
902059999	Presa de Puentes Viejas (Diseminado)	0,6523	0,00	0	0	0	0	0	0	0	0
902060000	Santillana y Presa del Villar	8,2309	0,00	0	0	0	0	0	0	0	0
902069999	Santillana y Presa del Villar (Diseminado)	8,2309	0,00	0	0	0	0	0	0	0	0

4001.-Superficie, densidad y población clasificada por sexo y grupos de edad, según municipios, entidades, núcleos, sectores urbanos, distritos, secciones, código postal, zonas sanitarias, zonas de servicios sociales y zonas de transporte

MUNICIPOS ENTIDADES NÚCLEOS SECTORES URBANOS	SUPERFICIE	DENSIDAD	SEXO			GRUPOS DE EDAD				
	(Km ²)	(hab/km ²)	Total	Hombres	Mujeres	< 16	16-24	25-34	35-64	> 64
903000000 Tres Cantos	37,9356	730,58	27.715	13.746	13.969	7.536	3.540	4.896	10.619	1.124
903010000 Tres Cantos	37,9356	730,58	27.715	13.746	13.969	7.536	3.540	4.896	10.619	1.124
903010100 Moraleja, La	0,1946	87,35	17	9	8	1	3	7	5	1
903010101 Moraleja, La	0,1946	87,35	17	9	8	1	3	7	5	1
903010200 Soto de Viñuelas	0,7555	2.170,78	1.640	803	837	449	264	182	696	49
903010201 Soto de Viñuelas	0,7555	2.170,78	1.640	803	837	449	264	182	696	49
903010300 Tres Cantos	5,8215	4.470,53	26.025	12.914	13.111	7.082	3.271	4.693	9.909	1.070
903010301 Campo Viñuelas	0,2802	314,02	88	40	48	21	8	16	40	3
903010302 Parque Tecnológico de Madrid	0,3619	0,00	0	0	0	0	0	0	0	0
903010303 Centro	1,8697	2.178,92	4.074	2.039	2.035	1.122	443	854	1.569	86
903010304 Industrial	1,5268	11,79	18	7	11	6	0	3	9	0
903010305 Norte	1,0365	13.089,18	13.567	6.709	6.858	3.446	1.917	2.432	5.064	708
903010306 Sur	0,7463	11.092,11	8.278	4.119	4.159	2.487	903	1.388	3.227	273
9030199999 Tres Cantos (Diseminado)	31,1640	1,06	33	20	13	4	2	14	9	4



4001.-Superficie, densidad y población clasificada por sexo y grupos de edad, según municipios, entidades, núcleos, sectores urbanos, distritos, secciones, código postal, zonas sanitarias, zonas de servicios sociales y zonas de transporte

MUNICIPIOS DISTRITOS SECCIONES	SUPERFICIE (Km2)	DENSIDAD (hab/km2)	SEXO			GRUPOS DE EDAD				
			Total	Hombres	Mujeres	< 16	16-24	25-34	35-64	> 64
TOTAL	8.025,4968	625,79	5.022.289	2.412.367	2.609.922	847.179	781.166	839.582	1.869.002	685.360
0014 Acebeda, La	21,8612	2,42	53	28	25	3	1	5	20	24
01	21,8612	2,42	53	28	25	3	1	5	20	24
001	21,8612	2,42	53	28	25	3	1	5	20	24
0029 Ajalvir	19,7413	82,16	1.622	842	780	293	208	356	607	158
01	19,7413	82,16	1.622	842	780	293	208	356	607	158
001	19,7413	82,16	1.622	842	780	293	208	356	607	158
0035 Alameda del Valle	25,6898	6,46	166	92	74	16	14	27	57	52
01	25,6898	6,46	166	92	74	16	14	27	57	52
001	25,6898	6,46	166	92	74	16	14	27	57	52
0040 Álamo, El	22,0007	176,27	3.878	1.991	1.887	800	535	665	1.333	545
01	22,0007	176,27	3.878	1.991	1.887	800	535	665	1.333	545
001	12,6550	204,82	2.592	1.325	1.267	546	345	436	847	418
002	9,3457	137,60	1.286	666	620	254	190	229	486	127
0053 Alcalá de Henares	88,3458	1.849,39	163.386	81.309	82.077	32.964	30.164	27.150	60.082	13.026
01	0,7362	8.769,56	6.456	2.993	3.463	975	903	1.262	2.233	1.083
001	0,1806	7.814,36	1.411	651	760	261	187	288	470	205
002	0,0868	10.588,53	919	435	484	160	126	205	306	122
003	0,1987	7.613,84	1.513	744	769	253	206	294	535	225
004	0,0253	59.745,08	1.514	714	800	176	261	269	558	250
005	0,2448	4.489,97	1.099	449	650	125	123	206	364	281
02	4,5382	5.996,16	27.212	13.762	13.450	5.780	5.727	4.486	9.642	1.577
001	0,0281	56.149,83	1.580	762	818	152	281	283	662	202
002	0,0292	47.970,98	1.402	692	710	295	284	173	548	102
003	0,0228	77.000,75	1.754	895	859	430	340	212	689	83
004	0,0285	62.272,09	1.776	897	879	326	392	302	645	111
005	0,0229	72.986,65	1.673	868	805	259	404	267	615	128
006	0,0421	53.189,47	2.238	1.117	1.121	560	452	343	781	102
007	0,0488	46.103,07	2.249	1.156	1.093	531	483	315	827	93
008	3,8872	438,87	1.706	833	873	523	156	626	365	36
009	0,0275	34.239,35	941	470	471	179	232	126	350	54
010	0,0313	55.872,87	1.751	893	858	305	434	247	640	125
011	0,0944	19.726,81	1.863	949	914	405	475	249	606	128
012	0,0647	27.120,53	1.756	873	883	321	461	278	600	96
013	0,0609	19.741,05	1.203	632	571	203	355	161	423	61
014	0,0718	17.802,21	1.279	657	622	214	286	224	431	124
015	0,0298	41.462,60	1.236	647	589	175	364	191	447	59
016	0,0215	73.798,33	1.586	812	774	488	184	279	581	54
017	0,0265	46.029,53	1.219	609	610	414	144	210	432	19
03	9,5906	2.208,30	21.179	10.602	10.577	4.550	3.767	3.984	7.526	1.352
001	0,0404	50.231,59	2.028	1.003	1.025	419	367	398	709	135
002	0,0293	64.690,03	1.896	935	961	386	308	328	720	154
003	0,0459	15.192,47	697	357	340	113	99	148	236	101
004	0,0467	46.372,22	2.166	1.109	1.057	530	403	353	764	116
005	0,0572	32.400,69	1.854	940	914	315	276	525	578	160
006	0,0137	111.394,43	1.529	741	788	352	288	247	556	86
007	0,0196	69.383,60	1.362	688	674	197	316	237	506	106
008	0,0129	112.751,57	1.451	741	710	211	315	257	534	134
009	0,0324	52.167,21	1.691	800	891	424	278	331	571	87
010	0,0348	55.407,23	1.930	971	959	350	399	257	765	159
011	8,7586	137,24	1.202	589	613	355	167	192	449	39
012	0,1272	12.506,49	1.591	816	775	394	234	438	489	36
013	0,3719	4.792,14	1.782	912	870	504	317	273	649	39
04	0,8788	19.806,24	17.406	8.720	8.686	4.208	3.024	2.902	6.329	943
001	0,1166	9.917,47	1.156	575	581	205	221	167	430	133
002	0,0248	68.217,49	1.695	849	846	299	392	201	693	110
003	0,0116	100.756,53	1.172	596	576	143	282	172	468	107
004	0,0119	123.528,42	1.469	747	722	259	330	218	564	98
005	0,1772	8.966,91	1.589	781	808	352	209	295	551	182
006	0,0267	64.400,18	1.720	874	846	497	310	276	585	52
007	0,0210	75.405,15	1.582	786	796	449	239	286	562	46
008	0,0321	51.796,18	1.661	830	831	464	255	297	589	56
009	0,0229	90.972,49	2.087	1.045	1.042	629	276	395	730	57
010	0,3626	5.684,67	2.061	1.044	1.017	581	317	352	749	62
011	0,0714	16.997,33	1.214	593	621	330	193	243	408	40



4001.-Superficie, densidad y población clasificada por sexo y grupos de edad, según municipios, entidades, núcleos, sectores urbanos, distritos, secciones, código postal, zonas sanitarias, zonas de servicios sociales y zonas de transporte

MUNICIPIOS DISTRITOS SECCIONES	SUPERFICIE (Km2)	DENSIDAD (hab/km2)	SEXO			GRUPOS DE EDAD					
			Total	Hombres	Mujeres	< 16	16-24	25-34	35-64	> 64	
0053 Alcalá de Henares											
05	17.2154	1.532,75	26.387	13.196	13.191	5.147	5.300	4.090	10.157	1.693	
001	0.0486	18.331,24	890	442	448	127	156	127	354	126	
002	0.0242	30.764,77	743	373	370	82	110	144	264	143	
003	0.0354	55.974,47	1.982	1.014	968	265	394	328	799	196	
004	0.0216	78.457,69	1.695	845	850	215	428	221	681	150	
005	0.0426	38.112,69	1.622	828	794	258	370	193	691	110	
006	0.0298	39.414,98	1.175	606	569	237	255	124	504	55	
007	0.0861	26.968,67	2.323	1.159	1.164	561	479	384	838	61	
008	0.0603	20.266,01	1.222	615	607	235	291	138	499	59	
009	16.0705	104,54	1.680	819	861	417	328	316	535	84	
010	0.0168	62.544,59	1.052	528	524	169	259	127	423	74	
011	0.0246	66.639,54	1.638	828	810	246	365	268	647	112	
012	0.0398	54.382,79	2.164	1.052	1.112	389	380	353	815	227	
013	0.2777	4.544,80	1.262	639	623	272	280	128	547	35	
014	0.0337	49.147,71	1.655	807	848	309	271	315	624	136	
015	0.0457	54.817,89	2.506	1.258	1.248	645	428	513	850	70	
016	0.1550	10.010,38	1.552	759	793	426	218	311	558	39	
017	0.2031	6.036,11	1.226	624	602	294	288	100	528	16	
06	19.2101	1.559,02	29.949	14.836	15.113	5.880	5.439	4.438	11.461	2.731	
001	0.0305	29.008,28	886	428	458	125	161	137	324	139	
002	0.0558	18.864,54	1.053	506	547	169	190	166	419	109	
003	0.0360	34.299,69	1.234	596	638	188	229	197	467	153	
004	0.0318	64.031,67	2.038	1.018	1.020	336	450	289	821	142	
005	0.0358	54.786,11	1.962	1.011	951	347	341	385	689	200	
006	0.0359	35.752,07	1.284	629	655	295	244	175	520	50	
007	0.0147	64.682,70	952	481	471	131	229	119	379	94	
008	2.5634	855,10	2.192	1.136	1.056	402	405	333	856	196	
009	0.0293	75.263,32	2.208	1.094	1.114	499	432	309	881	87	
010	5.9268	253,76	1.504	767	737	430	241	172	618	43	
011	0.0245	86.839,53	2.130	1.045	1.085	545	363	235	886	101	
012	0.0300	63.552,83	1.909	938	971	327	334	346	698	204	
013	0.0210	79.786,73	1.676	795	881	261	328	274	629	184	
014	0.0255	65.321,50	1.664	817	847	302	285	307	613	157	
015	0.0120	83.409,72	1.001	520	481	150	215	168	367	101	
016	0.0615	26.330,76	1.620	830	790	407	298	222	667	26	
017	9.9839	174,88	1.746	725	1.021	237	193	152	516	648	
018	0.1049	18.388,42	1.929	998	931	465	350	288	765	61	
019	0.1865	5.151,74	961	502	459	264	151	164	346	36	
07	0.4911	28.496,61	13.994	6.796	7.198	2.203	2.309	2.390	5.297	1.795	
001	0.0718	28.041,16	2.014	989	1.025	301	288	404	713	308	
002	0.1177	9.200,34	1.083	522	561	158	186	210	398	131	
003	0.0311	38.352,64	1.192	583	609	203	180	212	442	155	
004	0.0395	31.650,85	1.251	579	672	195	177	233	418	228	
005	0.0538	14.200,48	764	377	387	100	102	127	272	163	
006	0.0203	47.532,26	965	487	478	144	139	208	306	168	
007	0.0366	50.124,22	1.836	899	937	353	349	234	797	103	
008	0.0430	48.882,68	2.100	1.037	1.063	323	355	365	804	253	
009	0.0451	27.763,62	1.253	595	658	192	235	173	521	132	
010	0.0321	47.832,59	1.536	728	808	234	298	224	626	154	
08	35.6853	582,96	20.803	10.404	10.399	4.221	3.695	3.598	7.437	1.852	
001	0.0273	62.705,91	1.713	838	875	514	208	347	568	76	
002	0.0187	79.805,43	1.493	755	738	220	359	208	567	139	
003	0.0185	75.701,94	1.402	677	725	176	218	262	507	239	
004	1.7556	620,29	1.089	538	551	147	225	209	409	99	
005	0.0276	42.656,61	1.176	566	610	201	249	193	450	83	
006	0.1653	11.636,28	1.923	914	1.009	303	404	282	654	280	
007	0.0222	49.321,10	1.097	561	536	255	193	182	411	56	
008	0.0274	51.617,14	1.414	739	675	353	238	262	507	54	
009	0.0352	27.867,73	981	486	495	140	112	189	292	248	
010	0.0180	56.308,31	1.014	514	500	130	224	182	360	118	
011	6.1729	353,65	2.183	1.149	1.034	426	393	339	843	182	
012	0.0932	16.596,71	1.546	770	776	318	263	278	523	164	
013	16.9611	88,02	1.493	739	754	415	245	230	549	54	
014	10.3423	220,36	2.279	1.158	1.121	623	364	435	797	60	
0066 Alcobendas	45.2379	1.835,43	83.031	40.941	42.090	16.162	16.209	13.941	31.190	5.529	
01	45.2378	1.835,43	83.031	40.941	42.090	16.162	16.209	13.941	31.190	5.529	
001	0.0347	48.284,81	1.675	807	868	271	322	289	620	173	
002	0.0620	37.626,60	2.333	1.181	1.152	395	450	419	825	244	
003	0.0446	34.129,16	1.521	730	791	260	291	259	537	174	

4001.-Superficie, densidad y población clasificada por sexo y grupos de edad, según municipios, entidades, núcleos, sectores urbanos, distritos, secciones, código postal, zonas sanitarias, zonas de servicios sociales y zonas de transporte

MUNICIPIOS DISTRITOS SECCIONES	SUPERFICIE (Km ²)	DENSIDAD (hab/km ²)	SEXO			GRUPOS DE EDAD					
			Total	Hombres	Mujeres	< 16	16-24	25-34	35-64	> 64	
0066 Alcobendas											
01											
004	0,0631	34.829,18	2.198	1.130	1.068	407	412	356	813	210	
005	0,0431	19.445,60	839	396	443	145	188	123	311	72	
006	0,0322	44.844,30	1.443	724	719	245	280	224	537	157	
007	0,0354	55.968,36	1.981	951	1.030	247	494	304	774	162	
008	0,0307	61.380,91	1.882	936	946	254	436	306	690	196	
009	0,0541	29.087,48	1.575	775	800	256	306	248	565	200	
010	0,0095	75.031,66	711	347	364	126	131	118	261	75	
011	0,0075	109.830,42	829	421	408	128	162	151	302	86	
012	0,0113	116.202,80	1.311	674	637	180	325	200	515	91	
013	0,0249	80.516,98	2.006	994	1.012	257	474	290	792	193	
014	0,0366	47.430,29	1.735	872	863	303	331	285	659	157	
015	0,0898	20.549,78	1.845	919	926	295	409	288	709	144	
016	0,0530	26.477,31	1.402	690	712	210	304	227	521	140	
017	0,0187	60.928,07	1.141	566	575	141	240	188	440	132	
018	0,0716	25.468,10	1.824	895	929	230	379	322	687	206	
019	0,0139	52.359,41	729	380	349	123	137	122	280	67	
020	0,0206	55.463,98	1.144	562	582	150	256	185	434	119	
021	0,0372	48.814,54	1.818	901	917	369	362	251	717	119	
022	0,0306	60.606,06	1.852	919	933	249	449	274	715	165	
023	0,0400	61.153,51	2.444	1.203	1.241	460	516	323	989	156	
024	0,0330	44.421,52	1.464	731	733	229	327	227	586	95	
025	0,0891	23.414,71	2.087	1.027	1.060	368	462	261	861	135	
026	0,0370	32.885,31	1.216	590	626	206	271	169	489	81	
027	0,0714	35.344,40	2.522	1.223	1.299	621	441	293	1.056	111	
028	0,0643	32.529,05	2.091	1.032	1.059	422	474	308	777	110	
029	0,0350	47.869,15	1.677	831	846	273	451	175	703	75	
030	0,1662	15.218,50	2.530	1.242	1.288	637	452	290	1.081	70	
031	0,0473	41.236,46	1.949	951	998	465	399	216	806	63	
032	0,0921	27.039,64	2.491	1.204	1.287	516	479	477	867	152	
033	0,8131	3.561,54	2.896	1.381	1.515	738	535	330	1.202	91	
034	0,1296	6.042,74	783	391	392	194	131	115	308	35	
035	2,3048	377,47	870	413	457	155	168	145	338	64	
036	3,5440	568,85	2.016	954	1.062	350	372	366	800	128	
037	22,9551	44,17	1.014	479	535	232	143	117	393	129	
038	0,0690	18.939,83	1.307	671	636	304	209	321	417	56	
039	0,3065	7.863,48	2.410	1.190	1.220	662	430	231	1.045	42	
040	1,5453	1.276,14	1.972	962	1.010	393	467	218	815	79	
042	0,0289	53.975,60	1.562	764	798	283	304	270	587	118	
043	0,0237	46.742,39	1.107	551	556	178	246	201	395	87	
044	10,6940	199,74	2.136	1.054	1.082	588	296	423	751	78	
045	0,0723	23.850,34	1.725	857	868	433	266	357	592	77	
046	0,0806	11.992,31	967	473	494	271	155	142	380	19	
047	0,1519	6.894,96	1.047	523	524	214	209	191	395	38	
048	0,2532	7.942,71	2.011	952	1.059	416	385	299	818	93	
049	0,0456	37.696,93	1.718	868	850	504	158	494	522	40	
050	0,7197	4.480,80	3.225	1.654	1.571	809	325	1.553	513	25	
0072 Alcorcón	33,5871	4.211,89	141.465	69.969	71.496	21.578	29.665	22.709	55.422	12.091	
01	22,6656	874,32	19.817	9.836	9.981	2.898	4.028	3.337	7.672	1.882	
001	22,2586	92,14	2.051	1.029	1.022	396	420	335	799	101	
002	0,1081	14.724,24	1.592	781	811	218	339	292	621	122	
003	0,0250	67.770,12	1.691	817	874	226	385	244	708	128	
004	0,0224	65.682,03	1.472	733	739	209	277	275	566	145	
005	0,0409	39.519,32	1.618	814	804	239	295	287	641	156	
006	0,0210	42.765,50	900	454	446	124	164	166	331	115	
007	0,0389	36.230,58	1.411	709	702	189	263	224	539	196	
008	0,0205	64.763,30	1.327	644	683	199	267	186	533	142	
009	0,0205	47.152,33	967	494	473	130	209	172	356	100	
010	0,0275	57.463,31	1.578	789	789	212	313	277	596	180	
011	0,0215	81.011,83	1.739	886	853	238	410	252	689	150	
012	0,0209	65.604,36	1.371	675	696	218	276	232	498	147	
013	0,0163	76.323,22	1.243	598	645	178	264	219	459	123	
014	0,0234	36.584,85	857	413	444	122	146	176	336	77	
02	3,7358	11.253,24	42.040	20.580	21.460	5.750	8.716	7.398	16.071	4.105	
001	0,0368	36.088,63	1.329	624	705	148	330	160	552	139	
002	0,0157	64.137,71	1.006	497	509	118	237	125	413	113	
003	0,0299	57.682,01	1.724	837	887	197	426	194	737	170	
004	0,0272	55.743,74	1.514	754	760	158	421	173	619	143	
005	0,0168	98.670,48	1.655	801	854	160	374	229	681	211	

4001.-Superficie, densidad y población clasificada por sexo y grupos de edad, según municipios, entidades, núcleos, sectores urbanos, distritos, secciones, código postal, zonas sanitarias, zonas de servicios sociales y zonas de transporte

MUNICIPIOS DISTRITOS SECCIONES	SUPERFICIE (Km2)	DENSIDAD (hab/km2)	SEXO			GRUPOS DE EDAD					
			Total	Hombres	Mujeres	< 16	16-24	25-34	35-64	> 64	
0072 Alcorcón											
02											
006	0,0346	56.991,67	1.971	989	982	195	468	310	798	200	
007	0,0475	18.534,12	880	434	446	114	206	156	323	81	
008	0,0303	31.747,08	962	472	490	109	234	137	398	84	
009	0,0525	30.625,86	1.607	788	819	209	374	225	664	135	
010	0,0364	30.966,64	1.127	548	579	137	247	176	455	112	
011	0,0291	54.344,47	1.583	755	828	156	307	275	650	195	
012	0,0515	22.837,17	1.176	570	606	111	159	237	431	238	
013	0,0436	34.063,54	1.485	708	777	165	222	290	528	280	
014	0,0394	45.219,11	1.781	834	947	176	332	340	696	237	
015	0,6343	2.617,12	1.660	816	844	313	287	320	601	139	
016	1,5034	1.583,79	2.381	1.167	1.214	414	450	524	849	144	
017	0,0407	43.664,26	1.776	887	889	193	430	254	728	171	
018	0,0334	20.245,58	676	322	354	69	81	134	232	160	
019	0,0936	27.059,09	2.532	1.245	1.287	556	391	954	574	57	
020	0,1217	12.937,62	1.575	763	812	310	293	261	614	97	
021	0,5865	5.125,73	3.006	1.493	1.513	667	659	443	1.135	102	
022	0,0222	67.764,49	1.502	753	749	156	310	281	597	158	
023	0,0173	59.489,43	1.030	502	528	101	244	132	429	124	
024	0,0146	86.440,91	1.261	635	626	113	300	201	500	147	
025	0,0116	104.101,77	1.203	600	603	159	265	156	506	117	
026	0,0059	149.924,02	888	424	464	91	198	152	353	94	
027	0,1158	11.663,07	1.350	661	689	237	199	274	517	123	
028	0,0439	31.907,38	1.400	701	699	218	272	285	491	134	
03	1,5106	27.892,65	42.136	20.851	21.285	6.942	9.241	5.681	17.025	3.247	
001	0,0426	50.953,77	2.169	1.054	1.115	362	473	290	875	169	
002	0,0265	51.841,23	1.374	682	692	175	300	212	542	145	
003	0,0106	104.604,09	1.111	558	553	116	268	166	456	105	
004	0,0187	75.125,66	1.405	693	712	213	328	237	509	118	
005	0,0327	55.346,37	1.808	906	902	245	440	232	733	158	
006	0,0189	59.328,77	1.119	546	573	154	231	224	424	86	
007	0,0217	54.412,37	1.182	590	592	170	213	214	429	156	
008	0,0120	87.834,47	1.057	539	518	150	192	207	404	104	
009	0,0398	37.494,66	1.493	716	777	182	347	183	633	148	
010	0,0065	248.347,93	1.616	793	823	224	314	268	648	162	
011	0,0364	32.511,18	1.185	584	601	205	311	118	497	54	
012	0,0534	41.623,00	2.224	1.120	1.104	421	451	253	959	140	
013	0,0561	28.941,08	1.624	804	820	369	327	158	682	88	
014	0,0383	43.364,68	1.660	847	813	388	323	193	688	68	
015	0,0332	46.260,55	1.534	746	788	337	282	179	651	85	
016	0,0676	22.328,43	1.509	760	749	328	259	215	613	94	
017	0,0352	46.243,43	1.628	797	831	262	381	184	672	129	
018	0,0276	65.980,65	1.821	907	914	318	427	218	741	117	
019	0,0328	61.031,72	2.003	969	1.034	279	488	291	780	165	
020	0,0162	94.065,50	1.528	763	765	196	387	202	646	97	
021	0,5492	2.965,97	1.629	803	826	227	395	229	652	126	
022	0,2156	5.853,62	1.262	624	638	194	311	119	475	163	
023	0,0196	55.734,36	1.091	530	561	193	252	110	473	63	
024	0,0239	60.674,63	1.448	712	736	212	350	189	581	116	
025	0,0133	116.770,75	1.552	781	771	205	400	185	640	122	
026	0,0151	76.684,28	1.161	563	598	221	226	187	456	71	
027	0,0212	47.439,23	1.005	505	500	192	213	107	427	66	
028	0,0134	59.254,28	793	399	394	121	190	93	341	48	
029	0,0125	91.629,32	1.145	560	585	283	162	218	398	84	
04	5,6750	6.603,01	37.472	18.702	18.770	5.988	7.680	6.293	14.654	2.857	
001	0,0140	69.534,77	973	489	484	106	233	144	388	102	
002	0,0152	70.090,99	1.063	526	537	122	212	208	411	110	
003	0,0177	81.644,21	1.442	721	721	168	225	330	559	160	
004	0,0223	73.312,07	1.632	842	790	185	379	265	628	175	
005	0,0232	55.344,99	1.285	653	632	175	262	238	499	111	
006	0,0273	40.519,77	1.107	546	561	177	226	167	456	81	
007	0,0306	70.023,89	2.140	1.040	1.100	432	431	271	888	118	
008	0,0331	63.322,87	2.097	1.070	1.027	435	427	263	858	114	
009	0,0244	77.965,69	1.904	946	958	238	451	315	737	163	
010	0,0108	95.490,47	1.027	528	499	143	193	222	390	79	
011	0,0220	71.649,67	1.574	751	823	197	299	321	564	193	
012	0,0245	52.136,96	1.276	649	627	152	275	199	502	148	
013	0,0249	67.934,24	1.690	838	852	227	350	294	644	175	
014	0,0220	56.180,29	1.234	628	606	133	268	211	516	106	
015	0,0233	82.062,05	1.915	951	964	460	341	204	835	75	

4001.-Superficie, densidad y población clasificada por sexo y grupos de edad, según municipios, entidades, núcleos, sectores urbanos, distritos, secciones, código postal, zonas sanitarias, zonas de servicios sociales y zonas de transporte

MUNICIPIOS DISTRITOS SECCIONES	SUPERFICIE (Km ²)	DENSIDAD (hab/km ²)	SEXO			GRUPOS DE EDAD				
			Total	Hombres	Mujeres	< 16	16-24	25-34	35-64	> 64
0072 Alcorcón										
04										
016	0,0323	53.268,01	1.718	872	846	265	404	223	730	96
017	0,0286	47.122,98	1.348	672	676	157	298	229	490	174
018	0,0579	32.809,24	1.901	937	964	382	352	262	778	127
019	0,0202	71.029,33	1.436	722	714	245	347	146	610	88
020	0,0344	60.809,83	2.089	1.057	1.032	364	471	278	844	132
021	0,0206	69.906,60	1.437	711	726	193	296	252	580	116
022	0,0550	27.511,92	1.512	720	792	242	374	177	617	102
023	5,0910	721,27	3.672	1.833	1.839	790	566	1.074	1.130	112
0088 Aldea del Fresno	51,6575	23,93	1.236	632	604	245	145	191	464	191
01	51,6575	23,93	1.236	632	604	245	145	191	464	191
001	51,6575	23,93	1.236	632	604	245	145	191	464	191
0091 Algete	37,9222	325,27	12.335	6.292	6.043	3.248	1.684	2.467	4.275	661
01	37,9222	325,27	12.335	6.292	6.043	3.248	1.684	2.467	4.275	661
001	11,8371	181,04	2.143	1.086	1.057	426	390	355	820	152
002	14,0825	153,59	2.163	1.088	1.075	689	231	411	787	45
003	5,2264	423,62	2.214	1.154	1.060	525	329	370	805	185
004	1,0988	1.204,94	1.324	681	643	359	163	281	451	70
005	0,1766	11.755,31	2.076	1.057	1.019	584	253	530	629	80
006	5,5007	439,03	2.415	1.226	1.189	665	318	520	783	129
0105 Alpedrete	12,6608	411,58	5.211	2.619	2.592	1.084	759	1.004	1.869	495
01	12,6608	411,58	5.211	2.619	2.592	1.084	759	1.004	1.869	495
001	8,2090	303,69	2.493	1.256	1.237	534	319	487	870	283
002	2,6136	626,71	1.638	847	791	325	259	314	591	149
003	1,8382	587,53	1.080	516	564	225	181	203	408	63
0112 Ambite	25,7962	11,24	290	146	144	25	19	47	101	98
01	25,7962	11,24	290	146	144	25	19	47	101	98
001	25,7962	11,24	290	146	144	25	19	47	101	98
0127 Anchuelo	21,7252	27,43	596	327	269	114	78	93	216	95
01	21,7252	27,43	596	327	269	114	78	93	216	95
001	21,7252	27,43	596	327	269	114	78	93	216	95
0133 Aranjuez	189,1575	205,65	38.900	18.797	20.103	7.336	6.087	6.150	13.550	5.777
01	1,4030	7.727,79	10.842	5.117	5.725	1.998	1.465	1.688	3.525	2.166
001	0,1917	10.217,81	1.959	916	1.043	320	287	284	666	402
002	0,1566	14.856,86	2.327	1.117	1.210	425	347	374	835	346
003	0,1547	9.843,91	1.523	627	896	257	158	166	401	541
004	0,0285	37.846,58	1.077	518	559	147	138	198	346	248
005	0,0342	48.263,96	1.650	770	880	300	183	289	457	421
006	0,8373	2.754,16	2.306	1.169	1.137	549	352	377	820	208
02	1,0824	11.969,81	12.956	6.331	6.625	2.507	2.075	2.204	4.691	1.479
001	0,0675	16.080,74	1.085	526	559	211	135	188	375	176
002	0,3453	4.984,17	1.721	853	868	341	292	327	622	139
003	0,1164	19.092,63	2.222	1.096	1.126	383	376	388	816	259
004	0,1022	11.537,78	1.179	583	596	272	186	193	402	126
005	0,1067	16.578,42	1.769	831	938	313	256	296	625	279
006	0,0586	33.594,24	1.970	959	1.011	375	341	314	717	223
007	0,1123	10.239,97	1.150	569	581	183	193	202	424	148
008	0,1734	10.726,15	1.860	914	946	429	296	296	710	129
03	1,6096	6.643,13	10.693	5.242	5.451	2.066	1.831	1.656	3.787	1.353
001	0,0638	12.327,11	787	365	422	136	91	137	226	197
002	0,2460	6.206,69	1.527	717	810	284	205	250	529	259
003	0,1245	12.582,20	1.567	748	819	334	205	257	568	203
004	0,3388	6.882,59	2.332	1.193	1.139	473	384	438	814	223
005	0,1110	17.283,93	1.919	954	965	365	389	203	759	203
006	0,7254	3.530,61	2.561	1.265	1.296	474	557	371	891	268
04	185,0625	23,82	4.409	2.107	2.302	765	716	602	1.547	779
001	0,1095	12.692,90	1.390	646	744	256	195	210	417	312
002	0,3207	5.328,44	1.709	852	857	289	352	202	646	220
003	184,6323	7,10	1.310	609	701	220	169	190	484	247
0148 Arganda del Rey	80,2797	364,03	29.224	14.485	14.739	6.219	5.015	4.963	10.197	2.830
01	80,2797	364,03	29.224	14.485	14.739	6.219	5.015	4.963	10.197	2.830
001	3,1407	683,61	2.147	1.078	1.069	394	405	330	796	222
002	0,0826	24.427,76	2.017	1.014	1.003	362	415	295	744	201

4001.-Superficie, densidad y población clasificada por sexo y grupos de edad, según municipios, entidades, núcleos, sectores urbanos, distritos, secciones, código postal, zonas sanitarias, zonas de servicios sociales y zonas de transporte

MUNICIPIOS DISTRITOS SECCIONES	SUPERFICIE (Km2)	DENSIDAD (hab/km2)	SEXO			GRUPOS DE EDAD				
			Total	Hombres	Mujeres	< 16	16-24	25-34	35-64	> 64
0148 Arganda del Rey										
01										
003	0,0702	24.397,54	1.712	871	841	330	294	332	593	163
004	0,0662	22.969,59	1.521	800	721	331	304	217	586	83
005	0,0835	18.905,22	1.578	746	832	311	274	278	534	181
006	0,0380	25.282,16	961	484	477	174	226	126	361	74
007	0,1547	13.004,72	2.012	997	1.015	366	364	373	665	244
008	10,9735	218,43	2.397	1.203	1.194	515	423	491	771	197
009	0,1620	12.519,14	2.028	1.003	1.025	340	352	322	717	297
010	0,3087	9.883,22	3.051	1.517	1.534	670	515	553	1.076	237
011	6,1196	181,38	1.110	430	680	164	115	141	241	449
012	0,1142	14.008,30	1.600	789	811	402	286	263	567	82
013	28,0340	34,78	975	480	495	170	169	177	325	134
014	30,8175	92,61	2.854	1.438	1.416	715	457	471	1.051	160
015	0,0790	23.702,56	1.873	929	944	573	225	335	683	57
016	0,0354	39.226,77	1.388	706	682	402	191	259	487	49
0151 Arroyomolinos	20,7931	130,28	2.709	1.368	1.341	688	407	415	1.040	159
01	20,7931	130,28	2.709	1.368	1.341	688	407	415	1.040	159
001	20,7931	130,28	2.709	1.368	1.341	688	407	415	1.040	159
0164 Atazar, El	28,3999	3,38	96	52	44	7	8	21	34	26
01	28,3999	3,38	96	52	44	7	8	21	34	26
001	28,3999	3,38	96	52	44	7	8	21	34	26
0170 Batres	21,3628	29,91	639	322	317	115	97	104	257	66
01	21,3628	29,91	639	322	317	115	97	104	257	66
001	21,3628	29,91	639	322	317	115	97	104	257	66
0186 Becerril de la Sierra	29,5281	91,68	2.707	1.405	1.302	514	408	462	992	331
01	29,5281	91,68	2.707	1.405	1.302	514	408	462	992	331
001	29,5281	91,68	2.707	1.405	1.302	514	408	462	992	331
0199 Belmonte de Tajo	24,0689	47,45	1.142	576	566	206	132	153	408	243
01	24,0689	47,45	1.142	576	566	206	132	153	408	243
001	24,0689	47,45	1.142	576	566	206	132	153	408	243
0203 Berzosa del Lozoya	14,6193	7,93	116	58	58	10	16	17	42	31
01	14,6193	7,93	116	58	58	10	16	17	42	31
001	14,6193	7,93	116	58	58	10	16	17	42	31
0210 Berrueco, El	28,4038	11,20	318	166	152	52	34	38	110	84
01	28,4038	11,20	318	166	152	52	34	38	110	84
001	28,4038	11,20	318	166	152	52	34	38	110	84
0225 Boadilla del Monte	47,4093	375,75	17.814	9.032	8.782	3.574	3.392	2.739	7.022	1.087
01	47,4093	375,75	17.814	9.032	8.782	3.574	3.392	2.739	7.022	1.087
001	47,4093	375,75	17.814	9.032	8.782	3.574	3.392	2.739	7.022	1.087
002	6,2847	330,64	2.078	1.065	1.013	400	296	423	678	281
003	4,7485	199,01	945	470	475	127	232	159	366	61
004	2,8999	650,37	1.886	957	929	342	395	249	766	134
005	4,9862	383,06	1.910	962	948	281	452	288	752	137
006	1,1558	1.075,47	1.243	640	603	245	263	144	530	61
007	0,1598	10.904,11	1.743	863	880	431	309	252	708	43
008	2,9687	756,57	2.246	1.108	1.138	616	367	259	933	71
009	6,2450	172,46	1.077	569	508	237	148	247	357	88
010	0,6698	1.919,90	1.286	655	631	191	302	218	497	78
011	12,4144	138,87	1.724	832	892	276	397	225	734	92
	4,8765	343,69	1.676	911	765	428	231	275	701	41
0231 Boalo, El	39,4616	62,11	2.451	1.236	1.215	486	339	480	841	305
01	39,4616	62,11	2.451	1.236	1.215	486	339	480	841	305
001	39,4616	62,11	2.451	1.236	1.215	486	339	480	841	305
0246 Braojos	24,9279	6,22	155	81	74	33	12	34	48	28
01	24,9279	6,22	155	81	74	33	12	34	48	28
001	24,9279	6,22	155	81	74	33	12	34	48	28
0259 Brea de Tajo	44,3853	11,02	489	247	242	69	58	59	167	136
01	44,3853	11,02	489	247	242	69	58	59	167	136
001	44,3853	11,02	489	247	242	69	58	59	167	136

4001.-Superficie, densidad y población clasificada por sexo y grupos de edad, según municipios, entidades, núcleos, sectores urbanos, distritos, secciones, código postal, zonas sanitarias, zonas de servicios sociales y zonas de transporte

MUNICIPIOS DISTRITOS SECCIONES	SUPERFICIE (Km ²)	DENSIDAD (hab/km ²)	SEXO			GRUPOS DE EDAD				
			Total	Hombres	Mujeres	< 16	16-24	25-34	35-64	> 64
0262 Brunete	49,1123	80,22	3.940	1.947	1.993	779	528	741	1.288	604
01	49,1123	80,22	3.940	1.947	1.993	779	528	741	1.288	604
001	18,4671	98,45	1.818	936	882	387	285	253	678	215
002	30,6452	69,24	2.122	1.011	1.111	392	243	488	610	389
0278 Buitrago del Lozoya	25,9507	54,06	1.403	686	717	282	177	244	450	250
01	25,9507	54,06	1.403	686	717	282	177	244	450	250
001	25,9507	54,06	1.403	686	717	282	177	244	450	250
0284 Bustarviejo	56,1636	23,95	1.345	685	660	205	145	233	452	310
01	56,1636	23,95	1.345	685	660	205	145	233	452	310
001	56,1636	23,95	1.345	685	660	205	145	233	452	310
0297 Cabanillas de la Sierra	13,8083	29,69	410	208	202	55	54	78	156	67
01	13,8083	29,69	410	208	202	55	54	78	156	67
001	13,8083	29,69	410	208	202	55	54	78	156	67
0301 Cabrera, La	22,1396	60,39	1.337	661	676	253	207	239	483	155
01	22,1396	60,39	1.337	661	676	253	207	239	483	155
001	22,1396	60,39	1.337	661	676	253	207	239	483	155
0318 Cadalso de los Vidrios	47,8074	46,37	2.217	1.131	1.086	424	286	323	694	490
01	47,8074	46,37	2.217	1.131	1.086	424	286	323	694	490
001	47,8074	46,37	2.217	1.131	1.086	424	286	323	694	490
0323 Camarma de Esteruelas	35,1805	59,29	2.086	1.033	1.053	433	324	377	763	189
01	35,1805	59,29	2.086	1.033	1.053	433	324	377	763	189
001	35,1805	59,29	2.086	1.033	1.053	433	324	377	763	189
0339 Campo Real	61,7634	41,25	2.548	1.281	1.267	526	294	432	864	432
01	61,7634	41,25	2.548	1.281	1.267	526	294	432	864	432
001	61,7634	41,25	2.548	1.281	1.267	526	294	432	864	432
0344 Canencia	54,1740	8,75	474	249	225	46	28	85	157	158
01	54,1740	8,75	474	249	225	46	28	85	157	158
001	54,1740	8,75	474	249	225	46	28	85	157	158
0357 Carabaña	47,8413	22,22	1.063	528	535	161	112	148	378	264
01	47,8413	22,22	1.063	528	535	161	112	148	378	264
001	47,8413	22,22	1.063	528	535	161	112	148	378	264
0360 Casarubuelos	5,3329	116,63	622	330	292	118	95	112	216	81
01	5,3329	116,63	622	330	292	118	95	112	216	81
001	5,3329	116,63	622	330	292	118	95	112	216	81
0376 Cenicientos	68,1229	27,86	1.898	943	955	307	219	275	572	525
01	68,1229	27,86	1.898	943	955	307	219	275	572	525
001	13,4279	74,47	1.000	490	510	161	118	148	310	263
002	54,6950	16,42	898	453	445	146	101	127	262	262
0382 Cercedilla	40,8206	123,74	5.051	2.471	2.580	983	602	979	1.727	760
01	40,8206	123,74	5.051	2.471	2.580	983	602	979	1.727	760
001	1,2564	1.819,56	2.286	1.146	1.140	432	276	465	759	354
002	39,5642	69,89	2.765	1.325	1.440	551	326	514	968	406
0395 Cervera de Buitrago	11,5529	8,40	97	53	44	5	12	25	25	30
01	11,5529	8,40	97	53	44	5	12	25	25	30
001	11,5529	8,40	97	53	44	5	12	25	25	30
0409 Ciempozuelos	49,3736	252,06	12.445	6.305	6.140	2.363	1.586	2.244	4.374	1.878
01	0,6381	4.765,96	3.041	1.894	1.147	503	295	630	1.130	483
001	0,5342	4.555,97	2.434	1.603	831	392	213	513	925	391
002	0,1038	5.846,55	607	291	316	111	82	117	205	92
02	46,3009	160,69	7.440	3.428	4.012	1.485	1.041	1.228	2.589	1.097
001	0,4484	5.026,45	2.254	1.144	1.110	480	380	343	793	258
002	45,3927	51,40	2.333	880	1.453	367	291	289	903	483
003	0,4598	6.204,91	2.853	1.404	1.449	638	370	596	893	356
03	2,4347	806,68	1.964	983	981	375	250	386	655	298
001	2,4347	806,68	1.964	983	981	375	250	386	655	298

4001.-Superficie, densidad y población clasificada por sexo y grupos de edad, según municipios, entidades, núcleos, sectores urbanos, distritos, secciones, código postal, zonas sanitarias, zonas de servicios sociales y zonas de transporte

MUNICIPIOS DISTRITOS SECCIONES	SUPERFICIE (Km2)	DENSIDAD (hab/km2)	SEXO			GRUPOS DE EDAD				
			Total	Hombres	Mujeres	< 16	16-24	25-34	35-64	> 64
0416 Cobeña	20.7586	99,91	2.074	1.050	1.024	538	212	409	756	159
01	20.7586	99,91	2.074	1.050	1.024	538	212	409	756	159
001	20.7586	99,91	2.074	1.050	1.024	538	212	409	756	159
0421 Colmenar del Arroyo	49.2054	16,58	816	382	434	142	74	103	271	226
01	49.2054	16,58	816	382	434	142	74	103	271	226
001	49.2054	16,58	816	382	434	142	74	103	271	226
0437 Colmenar de Oreja	126.3326	44,30	5.596	2.727	2.869	1.141	775	912	1.831	937
01	0.6432	5.138,75	3.305	1.613	1.692	732	491	562	1.073	447
001	0.2375	5.464,25	1.298	633	665	260	184	216	425	213
002	0.4056	4.948,13	2.007	980	1.027	472	307	346	648	234
02	125.6894	18,23	2.291	1.114	1.177	409	284	350	758	490
001	0.2827	4.003,69	1.132	541	591	202	126	170	361	273
002	125.4067	9,24	1.159	573	586	207	158	180	397	217
0442 Colmenarejo	31.4859	113,00	3.558	1.792	1.766	741	507	759	1.244	307
01	31.4859	113,00	3.558	1.792	1.766	741	507	759	1.244	307
001	21.9775	96,60	2.123	1.074	1.049	443	310	443	727	200
002	9.5084	150,92	1.435	718	717	298	197	316	517	107
0455 Colmenar Viejo	182.8450	154,93	28.328	14.023	14.305	6.157	4.169	4.968	9.712	3.322
01	182.8449	154,93	28.328	14.023	14.305	6.157	4.169	4.968	9.712	3.322
001	0.2729	4.081,81	1.114	573	541	231	148	203	381	151
002	0.2194	6.467,61	1.419	700	719	304	192	263	481	179
003	0.1132	11.471,82	1.299	649	650	247	158	312	390	192
004	0.0828	19.980,92	1.655	838	817	334	308	291	584	138
005	0.4781	3.513,58	1.680	845	835	366	229	296	576	213
006	0.1440	9.760,91	1.406	695	711	255	190	269	463	229
007	0.0942	13.232,94	1.246	606	640	180	200	217	390	259
008	0.4323	4.990,17	2.157	1.078	1.079	491	366	317	800	183
009	0.0724	19.580,21	1.417	737	680	294	243	244	487	149
010	0.0791	21.012,71	1.662	818	844	338	242	331	563	188
011	0.2663	3.124,77	832	412	420	182	146	97	312	95
012	0.3550	4.783,40	1.698	850	848	412	282	302	618	84
013	0.4775	3.039,04	1.451	619	632	224	183	174	384	486
014	0.0936	16.605,26	1.555	768	787	271	219	264	513	288
015	0.1980	4.761,74	943	451	492	208	126	152	329	128
016	178.3842	6,00	1.071	532	539	204	175	221	376	95
017	0.1929	7.771,23	1.499	738	761	371	205	274	522	127
018	0.5190	3.990,60	2.071	1.025	1.046	665	241	411	691	63
019	0.3701	5.817,68	2.153	1.089	1.064	580	316	330	852	75
0468 Collado Mediano	22.3108	164,99	3.681	1.844	1.837	737	509	688	1.393	354
01	22.3108	164,99	3.681	1.844	1.837	737	509	688	1.393	354
001	11.2541	152,57	1.717	862	855	305	233	360	607	212
002	11.0568	177,63	1.964	982	982	432	276	328	786	142
0474 Collado Villalba	25.2017	1.466,17	36.950	18.323	18.627	8.351	5.306	7.785	12.640	2.868
01	25.2017	1.466,17	36.950	18.323	18.627	8.351	5.306	7.785	12.640	2.868
001	3.7415	373,92	1.399	716	683	310	182	323	446	138
002	0.0698	11.840,26	826	390	436	119	112	157	294	144
003	0.6289	2.758,74	1.735	808	927	363	251	271	623	227
004	0.2357	8.242,87	1.943	975	968	357	303	409	635	239
005	0.1475	13.469,91	1.987	987	1.000	380	290	443	692	182
006	0.0651	23.946,30	1.559	788	771	309	263	264	549	174
007	0.1343	11.409,08	1.532	738	794	374	224	284	561	89
008	0.2227	5.899,76	1.314	656	658	333	182	254	455	90
009	1.2029	1.197,11	1.440	710	730	283	254	230	537	136
010	0.0735	17.422,17	1.281	613	668	302	183	248	438	110
011	0.1070	5.674,44	607	305	302	95	72	99	206	135
012	0.0822	21.475,30	1.766	897	869	370	352	308	594	142
013	0.2630	7.504,85	1.974	927	1.047	426	335	302	724	187
014	0.3376	6.954,65	2.348	1.173	1.175	555	339	569	746	139
015	0.0617	22.553,83	1.392	714	678	271	228	284	493	116
016	0.2280	9.206,99	2.099	1.047	1.052	481	328	375	775	140
017	3.9965	276,99	1.107	577	530	278	136	290	369	34
018	6.4772	245,94	1.593	796	797	428	176	421	457	111
019	5.2227	233,79	1.221	598	623	305	171	267	433	45
020	0.7994	2.122,76	1.697	834	863	435	301	210	680	71

4001.-Superficie, densidad y población clasificada por sexo y grupos de edad, según municipios, entidades, núcleos, sectores urbanos, distritos, secciones, código postal, zonas sanitarias, zonas de servicios sociales y zonas de transporte

MUNICIPIOS DISTRITOS SECCIONES	SUPERFICIE (Km ²)	DENSIDAD (hab/km ²)	SEXO			GRUPOS DE EDAD				
			Total	Hombres	Mujeres	< 16	16-24	25-34	35-64	> 64
0474 Collado Villalba										
01										
021	0,4009	5.319,94	2.133	1.070	1.063	498	236	672	661	66
022	0,0771	22.771,78	1.756	875	881	475	188	472	572	49
023	0,1234	7.517,88	928	456	472	237	82	267	287	55
024	0,5029	2.610,89	1.313	673	640	367	118	366	413	49
0480 Corpa	25,9415	14,80	384	196	188	73	48	42	138	83
01	25,9415	14,80	384	196	188	73	48	42	138	83
001	25,9415	14,80	384	196	188	73	48	42	138	83
0493 Coslada	12,0088	6.328,77	76.001	37.814	38.187	17.133	14.002	10.575	30.156	4.135
01	2,5774	9.065,56	23.366	11.590	11.776	4.381	4.835	3.444	9.198	1.508
001	0,8163	1.029,04	840	426	414	118	192	137	334	59
002	0,8184	1.746,12	1.429	736	693	322	264	230	550	63
003	0,0714	17.453,91	1.246	586	660	243	238	197	463	105
004	0,0567	38.928,50	2.206	1.078	1.128	497	330	451	773	155
005	0,0313	37.678,57	1.179	587	592	235	241	146	481	76
006	0,0477	38.348,64	1.829	909	920	361	403	216	764	85
007	0,0873	29.345,06	2.562	1.273	1.289	608	435	406	999	114
008	0,0244	56.562,85	1.382	689	693	188	271	220	542	161
009	0,0139	101.170,39	1.409	685	724	236	268	232	544	129
010	0,0108	65.576,82	706	360	346	96	188	101	271	50
011	0,4123	4.920,80	2.029	1.034	995	395	448	250	826	110
012	0,0185	51.617,08	956	467	489	100	247	152	381	76
013	0,0593	30.297,92	1.798	886	912	304	465	191	745	93
014	0,0310	37.675,65	1.169	570	599	123	335	146	476	89
015	0,0318	45.722,20	1.452	719	733	345	242	236	560	69
016	0,0463	25.349,25	1.174	585	589	210	268	133	489	74
02	3,5146	9.242,51	32.484	16.252	16.232	7.668	6.062	4.417	12.950	1.387
001	0,1372	20.825,44	2.857	1.415	1.442	896	277	480	1.109	95
002	0,0466	31.768,16	1.481	761	720	293	340	191	579	78
003	0,0376	35.457,79	1.333	669	664	226	350	153	548	56
004	0,0955	19.792,86	1.890	930	960	564	250	262	747	67
005	0,0798	30.288,59	2.416	1.187	1.229	770	295	246	1.033	72
006	0,1649	14.857,13	2.450	1.221	1.229	808	239	440	926	37
007	0,0415	22.192,27	922	464	458	114	247	104	357	100
008	0,0779	18.556,81	1.445	722	723	210	298	227	528	182
009	0,1885	6.296,81	1.187	607	580	276	240	167	455	49
010	0,0320	42.387,17	1.358	666	692	202	382	196	513	65
011	0,1295	10.633,20	1.377	682	695	219	365	189	532	72
012	0,0608	25.607,29	1.557	772	785	273	321	316	552	95
013	0,0670	13.993,85	937	481	456	158	249	136	345	49
014	0,0805	25.391,62	2.044	1.020	1.024	345	525	252	817	105
015	0,0588	39.242,38	2.306	1.153	1.153	615	333	406	881	71
016	0,1167	6.410,48	748	363	385	157	135	144	257	55
017	0,0371	36.051,09	1.338	679	659	409	163	194	544	28
018	0,3644	3.935,52	1.434	735	699	241	347	131	664	51
019	0,4627	3.786,64	1.752	892	860	442	367	107	810	26
020	1,2357	1.336,86	1.652	833	819	450	339	76	753	34
03	0,9439	18.305,07	17.279	8.611	8.668	4.582	2.683	2.222	7.031	761
001	0,0720	27.864,59	2.006	1.028	978	525	321	238	858	64
002	0,0366	58.717,35	2.147	1.060	1.087	448	471	275	833	120
003	0,1202	17.705,01	2.128	1.062	1.066	597	329	246	885	71
004	0,1165	22.357,25	2.605	1.301	1.304	773	390	265	1.116	61
005	0,0555	41.331,70	2.293	1.143	1.150	641	332	376	880	64
006	0,0412	51.591,92	2.126	1.045	1.081	672	241	245	922	46
007	0,0479	35.986,98	1.725	872	853	583	161	244	687	50
008	0,0571	16.575,94	947	467	480	106	188	132	355	166
009	0,3969	3.280,18	1.302	633	669	237	250	201	495	119
04	4,9728	577,55	2.872	1.361	1.511	502	422	492	977	479
001	4,5089	132,18	596	243	353	73	67	92	167	197
002	0,1027	13.468,37	1.383	674	709	258	239	227	495	164
003	0,3612	2.472,56	893	444	449	171	116	173	315	118
0506 Cubas	12,8522	89,40	1.149	566	583	229	156	165	386	213
01	12,8522	89,40	1.149	566	583	229	156	165	386	213
001	12,8522	89,40	1.149	566	583	229	156	165	386	213



4001.-Superficie, densidad y población clasificada por sexo y grupos de edad, según municipios, entidades, núcleos, sectores urbanos, distritos, secciones, código postal, zonas sanitarias, zonas de servicios sociales y zonas de transporte

MUNICIPIOS DISTRITOS SECCIONES	SUPERFICIE (Km2)	DENSIDAD (hab/km2)	SEXO			GRUPOS DE EDAD				
			Total	Hombres	Mujeres	< 16	16-24	25-34	35-64	> 64
0513 Chapinería	25,6579	44,63	1.145	583	562	207	117	242	366	213
01	25,6579	44,63	1.145	583	562	207	117	242	366	213
001	25,6579	44,63	1.145	583	562	207	117	242	366	213
0528 Chinchón	115,6871	33,27	3.849	1.912	1.937	656	503	632	1.325	733
01	115,6871	33,27	3.849	1.912	1.937	656	503	632	1.325	733
001	32,0851	72,46	2.325	1.153	1.172	402	306	396	806	415
002	83,6021	18,23	1.524	759	765	254	197	236	519	318
0534 Doganzo de Arriba	43,0956	56,36	2.429	1.225	1.204	581	333	524	816	175
01	43,0956	56,36	2.429	1.225	1.204	581	333	524	816	175
001	43,0956	56,36	2.429	1.225	1.204	581	333	524	816	175
0549 Escorial, El	68,8285	124,28	8.554	4.271	4.283	1.699	1.237	1.427	3.096	1.095
01	21,9337	215,24	4.721	2.321	2.400	942	679	779	1.696	625
001	21,7092	116,63	2.532	1.260	1.272	507	342	450	939	294
002	0,2245	9.749,34	2.189	1.061	1.128	435	337	329	757	331
02	46,8947	81,74	3.833	1.950	1.883	757	558	648	1.400	470
001	28,2401	61,65	1.741	818	923	312	261	273	619	276
002	18,6546	112,14	2.092	1.132	960	445	297	375	781	194
0552 Estremera	79,1365	13,60	1.076	555	521	201	126	153	365	231
01	79,1365	13,60	1.076	555	521	201	126	153	365	231
001	79,1365	13,60	1.076	555	521	201	126	153	365	231
0565 Fresnedillas	28,4414	22,33	635	320	315	124	94	95	210	112
01	28,4414	22,33	635	320	315	124	94	95	210	112
001	28,4414	22,33	635	320	315	124	94	95	210	112
0571 Fresno de Torote	31,7520	15,72	499	264	235	96	61	93	219	30
01	31,7520	15,72	499	264	235	96	61	93	219	30
001	31,7520	15,72	499	264	235	96	61	93	219	30
0587 Fuenlabrada	39,1731	4.175,49	163.567	82.172	81.395	45.251	25.354	30.425	56.684	5.853
01	0,2551	34.763,25	8.868	4.474	4.394	2.381	1.547	1.305	3.323	312
001	0,0556	12.773,23	710	354	356	206	119	92	269	24
002	0,0289	40.627,38	1.176	593	583	306	224	162	447	37
003	0,0342	40.531,06	1.386	697	689	342	279	216	497	52
004	0,0615	25.385,83	1.561	796	765	471	212	235	585	58
005	0,0286	55.815,41	1.599	808	791	439	269	173	665	53
006	0,0237	52.562,75	1.246	619	627	355	185	243	426	37
007	0,0225	52.827,84	1.190	607	583	262	259	184	434	51
02	5,4233	4.701,53	25.498	12.734	12.764	6.471	4.596	3.896	9.451	1.084
001	0,0573	29.668,26	1.701	825	876	359	360	241	657	84
002	0,0508	42.340,34	2.150	1.107	1.043	601	394	311	778	66
003	4,5678	344,81	1.575	801	774	354	285	315	560	61
004	0,1357	19.325,13	2.623	1.305	1.318	759	424	429	962	49
005	0,0521	29.885,67	1.558	778	780	326	374	165	616	77
006	0,0426	40.056,35	1.706	866	840	459	317	191	684	55
007	0,0312	36.385,81	1.134	532	602	197	225	177	438	97
008	0,0420	62.659,27	2.631	1.310	1.321	661	438	382	960	190
009	0,0581	41.926,99	2.436	1.233	1.203	698	407	328	917	86
010	0,0317	47.727,27	1.512	740	772	447	215	254	558	38
011	0,0438	42.856,49	1.876	915	961	489	333	302	691	61
012	0,0853	23.312,78	1.989	1.002	987	438	385	285	745	136
013	0,0639	9.556,73	611	298	313	120	114	166	184	27
014	0,0585	18.739,53	1.096	542	554	310	160	267	328	31
015	0,1026	8.775,44	900	480	420	253	165	83	373	26
03	0,5559	28.156,98	15.653	7.905	7.748	3.815	2.483	3.494	5.189	672
001	0,1067	26.198,17	2.796	1.378	1.418	851	298	680	894	73
002	0,0633	26.157,10	1.657	849	808	503	228	274	592	60
003	0,0660	27.888,87	1.841	902	939	326	400	318	675	122
004	0,0872	17.469,60	1.523	771	752	201	324	256	569	173
005	0,0423	39.882,81	1.688	858	830	422	323	226	638	79
006	0,0339	46.041,76	1.561	811	750	418	291	198	620	34
007	0,0371	49.711,23	1.842	929	913	429	356	314	646	97
008	0,1194	22.995,34	2.745	1.407	1.338	665	263	1.228	555	34
04	16,0485	1.174,07	18.842	9.500	9.342	4.490	3.462	3.568	6.322	1.000
001	0,4326	3.562,26	1.541	793	748	244	349	273	575	100
002	0,0578	23.501,72	1.358	679	679	240	271	212	496	139

4001.-Superficie, densidad y población clasificada por sexo y grupos de edad, según municipios, entidades, núcleos, sectores urbanos, distritos, secciones, código postal, zonas sanitarias, zonas de servicios sociales y zonas de transporte

MUNICIPIOS DISTRITOS SECCIONES	SUPERFICIE (Km2)	DENSIDAD (hab./km2)	SEXO			GRUPOS DE EDAD					
			Total	Hombres	Mujeres	< 16	16-24	25-34	35-64	> 64	
0587 Fuenlabrada											
04											
003	0,0851	13.777,31	1.173	607	566	196	229	207	399	142	
004	0,0490	18.759,05	920	461	459	148	215	136	316	105	
005	0,0623	27.188,73	1.695	870	825	359	337	336	541	122	
006	0,0661	29.506,51	1.951	957	994	640	237	439	572	63	
007	0,4739	3.969,34	1.881	935	946	490	319	441	582	49	
008	4,4056	382,01	1.683	849	834	459	288	420	483	33	
009	0,0460	40.915,32	1.881	953	928	527	304	289	695	66	
010	0,2395	9.579,77	2.294	1.162	1.132	670	369	396	797	62	
011	0,0224	58.513,96	1.312	663	649	308	280	219	452	53	
012	10,1081	114,07	1.153	571	582	209	264	200	414	66	
05	0,3734	30.950,75	11.558	5.828	5.730	3.143	1.895	1.976	4.121	423	
001	0,1243	16.775,28	2.085	1.036	1.049	633	262	409	720	61	
002	0,0579	42.256,44	2.448	1.301	1.147	782	331	429	840	66	
003	0,0411	34.670,69	1.425	710	715	356	297	187	532	53	
004	0,0516	24.194,49	1.248	610	638	409	142	302	372	23	
005	0,0474	42.146,16	1.996	995	1.001	387	442	303	741	123	
006	0,0512	46.044,40	2.356	1.176	1.180	576	421	346	916	97	
06	7,5365	4.681,33	35.281	17.623	17.658	10.920	4.331	7.766	11.363	901	
001	0,1033	10.817,35	1.117	568	549	397	90	275	331	24	
002	0,0489	31.072,93	1.519	762	757	453	186	413	427	40	
003	0,0764	30.217,33	2.308	1.152	1.156	716	281	466	766	79	
004	0,0517	37.090,73	1.919	968	951	550	236	556	533	44	
005	0,0744	33.083,84	2.462	1.212	1.250	781	283	605	736	57	
006	0,0785	24.531,36	1.925	963	962	605	255	297	726	42	
007	0,0496	39.357,22	1.952	939	1.013	629	226	300	737	60	
008	0,1458	12.198,22	1.779	865	914	579	207	258	680	55	
009	0,0332	66.542,10	2.208	1.103	1.105	702	272	497	682	55	
010	0,0482	39.014,97	1.879	955	924	521	320	305	668	65	
011	0,0336	61.330,87	2.059	1.033	1.026	597	321	297	753	91	
012	3,5633	528,73	1.884	958	926	552	284	265	729	54	
013	2,8275	623,51	1.763	882	881	583	213	386	547	34	
014	0,0500	43.528,66	2.178	1.091	1.087	701	162	747	524	44	
015	0,0934	20.973,41	1.959	962	997	611	163	591	542	52	
016	0,0641	29.409,93	1.886	967	919	578	195	608	486	19	
017	0,0346	47.243,18	1.634	818	816	484	246	368	504	32	
018	0,0729	19.504,50	1.421	695	726	441	182	274	493	31	
019	0,0872	16.384,80	1.429	730	699	440	209	258	499	23	
07	2,4635	8.577,66	21.131	10.643	10.488	5.830	3.575	3.135	7.849	742	
001	0,0375	43.572,17	1.634	806	828	302	342	273	598	119	
002	0,0524	38.136,32	1.998	1.034	964	548	373	240	778	59	
003	0,0401	54.352,43	2.181	1.104	1.077	726	240	309	838	68	
004	0,0379	64.385,04	2.440	1.189	1.251	683	380	422	868	87	
005	0,0645	20.828,81	1.344	685	659	394	232	181	497	40	
006	0,0672	34.874,04	2.345	1.161	1.184	635	422	380	835	73	
007	1,9489	743,49	1.449	725	724	355	342	90	599	63	
008	0,0366	32.281,85	1.182	630	552	318	207	197	421	39	
009	0,0397	31.109,21	1.236	604	632	339	212	151	485	49	
010	0,0279	39.865,20	1.112	581	531	330	177	158	422	25	
011	0,0344	44.679,43	1.538	794	744	423	254	179	630	52	
012	0,0376	31.790,37	1.195	605	590	354	163	300	358	20	
013	0,0386	38.222,66	1.477	725	752	423	231	255	520	48	
08	2,8136	8.218,59	23.124	11.650	11.474	7.171	2.960	4.244	8.102	647	
001	0,1766	8.051,73	1.422	697	725	346	260	239	509	68	
002	0,0207	55.310,91	1.143	565	578	283	220	175	422	43	
003	0,0136	73.864,47	1.005	503	502	281	192	113	393	26	
004	0,0363	44.057,35	1.601	828	773	505	199	227	624	46	
005	0,0351	40.515,55	1.424	708	716	449	192	190	558	35	
006	1,0345	1.937,19	2.004	1.012	992	637	239	363	716	49	
007	0,0389	53.247,59	2.070	1.038	1.032	664	229	441	686	50	
008	0,0471	48.154,43	2.270	1.139	1.131	742	225	544	704	55	
009	0,0773	26.497,35	2.047	1.032	1.015	625	230	503	630	59	
010	1,2366	1.294,65	1.601	810	791	524	184	315	542	36	
011	0,0111	124.063,21	1.374	697	677	382	252	176	520	44	
012	0,0217	72.879,17	1.579	819	760	518	175	341	499	46	
013	0,0279	74.936,42	2.092	1.055	1.037	740	163	331	799	59	
014	0,0362	41.194,99	1.492	747	745	475	200	286	500	31	
09	3,7031	975,39	3.612	1.815	1.797	1.030	505	1.041	964	72	
001	3,7031	975,39	3.612	1.815	1.797	1.030	505	1.041	964	72	

4001.-Superficie, densidad y población clasificada por sexo y grupos de edad, según municipios, entidades, núcleos, sectores urbanos, distritos, secciones, código postal, zonas sanitarias, zonas de servicios sociales y zonas de transporte

MUNICIPIOS DISTRITOS SECCIONES	SUPERFICIE (Km ²)	DENSIDAD (hab/km ²)	SEXO			GRUPOS DE EDAD				
			Total	Hombres	Mujeres	< 16	16-24	25-34	35-64	> 64
0590 Fuente el Saz de Jarama	33,1492	96,77	3.208	1.651	1.557	681	494	573	1.139	321
01	33,1492	96,77	3.208	1.651	1.557	681	494	573	1.139	321
001	23,8725	77,79	1.857	958	899	388	297	336	646	190
002	9,2767	145,63	1.351	693	658	293	197	237	493	131
0604 Fuentidueña de Tajo	60,1787	23,23	1.398	677	721	260	199	199	448	292
01	60,1787	23,23	1.398	677	721	260	199	199	448	292
001	60,1787	23,23	1.398	677	721	260	199	199	448	292
0611 Galapagar	65,1016	253,50	16.503	8.327	8.176	3.629	2.349	3.539	5.810	1.176
01	65,1016	253,50	16.503	8.327	8.176	3.629	2.349	3.539	5.810	1.176
001	5,1119	362,49	1.853	962	891	404	283	379	629	158
002	3,2283	735,06	2.373	1.204	1.169	504	288	624	793	164
003	31,1605	96,98	3.022	1.478	1.544	648	419	659	1.040	256
004	0,3769	6.521,94	2.458	1.240	1.218	576	365	555	760	202
005	7,0931	233,61	1.657	834	823	386	256	302	612	101
006	6,3607	237,08	1.508	782	726	330	276	257	562	83
007	0,7579	1.543,81	1.170	571	599	264	156	205	491	54
008	8,3458	137,67	1.149	580	569	213	172	239	447	78
009	2,6665	492,40	1.313	676	637	304	134	319	476	80
0626 Garganta de los Montes	40,3313	8,16	329	168	161	57	22	43	119	88
01	40,3313	8,16	329	168	161	57	22	43	119	88
001	40,3313	8,16	329	168	161	57	22	43	119	88
0632 Gargantilla del Lozoya	24,3055	8,72	212	125	87	14	7	42	67	82
01	24,3055	8,72	212	125	87	14	7	42	67	82
001	24,3055	8,72	212	125	87	14	7	42	67	82
0647 Gascones	20,0421	5,09	102	53	49	15	12	12	41	22
01	20,0421	5,09	102	53	49	15	12	12	41	22
001	20,0421	5,09	102	53	49	15	12	12	41	22
0650 Getafe	78,5898	1.821,52	143.153	71.181	71.972	23.120	29.622	22.125	55.683	12.603
01	12,6274	2.209,25	27.897	13.798	14.099	4.473	5.229	4.567	10.470	3.158
001	0,0208	36.901,61	767	365	402	113	124	169	233	128
002	0,0337	51.655,16	1.743	845	898	317	299	259	672	196
003	0,0388	22.852,13	886	422	464	146	148	150	322	120
004	0,0398	29.347,47	1.168	592	576	184	201	232	412	139
005	0,0627	33.446,04	2.097	1.028	1.069	312	403	353	775	254
006	0,0869	20.325,53	1.767	828	939	284	343	305	650	185
007	0,0189	77.475,95	1.466	744	722	249	332	195	592	98
008	0,0178	104.632,18	1.859	926	933	288	332	321	677	241
009	0,0499	19.684,09	982	478	504	154	162	173	350	143
010	0,0270	63.325,32	1.712	871	841	351	310	268	680	103
011	0,0690	28.695,17	1.981	963	1.018	307	352	317	758	247
012	0,0167	99.561,90	1.659	851	808	225	383	257	626	168
013	0,0359	30.363,75	1.091	526	565	192	209	181	417	92
014	11,8786	126,70	1.505	764	741	206	242	299	543	215
015	0,0183	99.558,37	1.826	891	935	259	405	250	719	193
016	0,0918	17.196,47	1.578	791	787	256	267	257	612	186
017	0,0417	27.784,44	1.158	563	595	201	204	162	429	162
018	0,0272	56.482,20	1.534	797	737	250	329	232	572	151
019	0,0518	21.573,43	1.118	553	565	179	184	187	431	137
02	2,2838	10.395,38	23.741	11.666	12.075	3.529	4.197	4.136	8.979	2.900
001	0,0538	24.884,31	1.339	656	683	163	214	222	441	299
002	0,0227	56.995,28	1.291	633	658	160	226	231	496	178
003	0,0362	48.248,40	1.745	854	891	216	280	303	605	341
004	0,0213	79.472,99	1.695	839	856	213	367	295	655	165
005	0,0231	84.312,28	1.945	971	974	238	414	352	786	155
006	0,0184	83.568,64	1.539	767	772	230	286	263	621	139
007	0,0206	76.676,70	1.580	804	776	206	291	322	592	169
008	0,1101	7.393,88	814	409	405	106	152	146	313	97
009	0,0356	41.768,42	1.488	734	754	227	232	274	538	217
010	0,0586	37.893,41	2.219	1.078	1.141	367	335	335	849	333
011	0,0271	43.455,83	1.179	559	620	173	216	182	452	156
012	0,0918	21.027,07	1.931	917	1.014	365	286	324	749	207
013	0,2621	4.456,43	1.168	552	616	172	230	216	438	112
014	0,0201	46.808,09	940	469	471	131	186	178	342	103
015	0,0277	38.895,32	1.076	536	540	155	174	156	429	162
016	1,4547	1.231,89	1.792	888	904	407	308	337	673	67

4001.-Superficie, densidad y población clasificada por sexo y grupos de edad, según municipios, entidades, núcleos, sectores urbanos, distritos, secciones, código postal, zonas sanitarias, zonas de servicios sociales y zonas de transporte

MUNICIPIOS DISTRITOS SECCIONES	SUPERFICIE (Km2)	DENSIDAD (hab/km2)	SEXO			GRUPOS DE EDAD				
			Total	Hombres	Mujeres	< 16	16-24	25-34	35-64	> 64
0650 Getafe										
03	8,7351	5.391,90	47.099	23.560	23.539	8.227	10.122	6.100	19.257	3.393
001	0,1230	14.666,43	1.804	925	879	254	432	236	714	168
002	0,0195	61.844,06	1.208	596	612	142	243	214	461	148
003	0,0231	78.424,57	1.808	921	887	237	362	362	695	152
004	0,0162	84.866,07	1.375	664	711	219	269	279	465	143
005	0,0277	31.031,25	860	428	432	114	166	130	335	115
006	0,6932	2.764,15	1.916	970	946	281	416	301	740	178
007	0,0347	56.911,98	1.972	962	1.010	262	403	292	781	234
008	0,0511	20.863,89	1.067	510	557	157	184	174	376	176
009	0,8989	2.655,57	2.387	1.190	1.197	494	423	458	880	132
010	0,0254	58.663,51	1.488	732	756	213	314	223	567	171
011	0,0211	56.660,04	1.197	603	594	129	285	153	458	172
012	0,0253	63.781,77	1.611	797	814	230	364	260	589	168
013	0,0415	30.284,06	1.258	633	625	173	232	252	416	185
014	0,0281	53.841,22	1.511	750	761	197	307	256	561	190
015	0,0149	86.589,94	1.294	638	656	146	356	139	553	100
016	0,0583	21.362,69	1.246	610	636	190	207	258	439	152
017	0,1236	9.043,62	1.118	558	560	202	261	97	509	49
018	0,1586	9.621,81	1.526	774	752	265	351	134	675	101
019	0,1665	12.931,16	2.153	1.090	1.063	382	536	171	991	73
020	0,0675	14.336,49	968	501	467	171	242	79	434	42
021	2,3970	643,31	1.542	764	778	323	327	125	714	53
022	0,1530	10.434,65	1.596	824	772	327	365	150	707	47
023	0,3013	3.328,67	1.003	493	510	187	253	69	469	25
024	0,1638	9.280,29	1.520	744	776	292	357	118	708	45
025	0,1734	9.328,82	1.618	828	790	304	402	107	742	63
026	0,1445	9.392,04	1.357	675	682	225	354	110	628	40
027	0,1782	7.708,79	1.374	714	660	227	327	116	642	62
028	0,1675	8.611,17	1.442	727	715	360	278	229	522	53
029	0,7073	2.420,37	1.712	858	854	514	284	157	719	38
030	0,9986	1.680,39	1.678	833	845	380	330	198	713	57
031	0,2177	5.338,68	1.162	570	592	296	223	118	494	31
032	0,5147	2.579,94	1.328	678	650	334	269	135	560	30
04	54,9434	808,40	44.416	22.157	22.259	6.891	10.074	7.322	16.977	3.152
001	0,0221	80.585,42	1.784	875	909	241	373	277	689	204
002	0,0421	47.598,70	2.005	989	1.016	266	506	275	783	175
003	0,0500	29.189,92	1.459	733	726	163	411	185	592	108
004	0,0212	74.115,93	1.574	790	784	203	361	279	587	144
005	0,0142	86.968,78	1.234	622	612	173	343	153	494	71
006	0,0239	64.999,16	1.554	783	771	261	391	232	597	73
007	0,0214	75.725,70	1.620	806	814	262	376	235	622	125
008	0,0169	68.630,93	1.160	570	590	144	278	177	455	106
009	0,0256	67.108,86	1.720	862	858	210	354	313	654	189
010	0,0324	55.727,08	1.805	867	938	235	360	296	709	205
011	0,0292	44.814,47	1.308	653	655	143	336	207	533	89
012	8,3102	183,63	1.526	767	759	232	287	258	609	140
013	0,0287	64.209,65	1.845	920	925	251	494	266	715	119
014	0,0189	74.879,61	1.415	682	733	216	330	187	583	99
015	0,0211	92.194,89	1.949	966	983	261	551	250	760	127
016	0,0246	78.069,78	1.922	955	967	262	484	253	776	147
017	0,0237	70.815,54	1.675	846	829	219	414	239	671	132
018	0,0217	89.761,89	1.949	960	989	251	495	290	770	143
020	0,0092	83.260,87	766	383	383	109	194	83	305	75
021	0,0141	67.651,63	957	454	503	123	231	130	387	86
022	0,0130	59.050,26	766	391	375	112	189	97	316	52
023	0,0136	81.496,18	1.109	544	565	142	316	125	461	65
024	0,0165	64.307,32	1.063	540	523	131	284	152	410	86
025	0,0132	73.159,65	966	485	481	157	246	108	397	58
026	0,0149	69.492,10	1.033	514	519	179	270	106	430	48
027	0,1539	11.167,70	1.719	879	840	397	303	208	690	121
028	17,4951	79,39	1.389	684	705	399	141	362	419	68
029	27,6660	58,23	1.611	797	814	467	191	293	609	51
030	0,6351	3.854,40	2.448	1.284	1.164	444	433	807	736	28
031	0,1507	7.197,63	1.085	556	529	238	132	479	218	18
0663 Griñón	17,0872	219,35	3.748	1.938	1.810	805	636	567	1.387	353
01	17,0872	219,35	3.748	1.938	1.810	805	636	567	1.387	353
001	6,9832	230,27	1.608	838	770	358	272	303	587	88
002	10,1039	211,80	2.140	1.100	1.040	447	364	264	800	265

4001.-Superficie, densidad y población clasificada por sexo y grupos de edad, según municipios, entidades, núcleos, sectores urbanos, distritos, secciones, código postal, zonas sanitarias, zonas de servicios sociales y zonas de transporte

MUNICIPIOS DISTRITOS SECCIONES	SUPERFICIE (Km2)	DENSIDAD (hab/km2)	SEXO			GRUPOS DE EDAD				
			Total	Hombres	Mujeres	< 16	16-24	25-34	35-64	> 64
0679 Guadalix de la Sierra	60,2619	41,17	2.481	1.249	1.232	508	337	453	827	356
01	60,2619	41,17	2.481	1.249	1.232	508	337	453	827	356
001	60,2619	41,17	2.481	1.249	1.232	508	337	453	827	356
0685 Guadarrama	57,2529	136,76	7.830	3.857	3.973	1.518	1.139	1.465	2.757	951
01	57,2528	136,76	7.830	3.857	3.973	1.518	1.139	1.465	2.757	951
001	0,0898	10.096,06	907	444	463	136	137	150	322	162
002	1,2045	1.145,66	1.380	695	685	265	185	291	472	167
003	0,5706	3.000,15	1.712	844	868	360	290	270	607	185
004	53,5060	21,23	1.136	558	578	192	146	212	425	161
005	0,3069	4.493,48	1.379	687	692	261	216	238	498	166
006	1,5750	835,58	1.316	629	687	304	165	304	433	110
0698 Hiruela, La	17,1455	3,27	56	31	25	5	2	6	21	22
01	17,1455	3,27	56	31	25	5	2	6	21	22
001	17,1455	3,27	56	31	25	5	2	6	21	22
0702 Horcajo de la Sierra	21,2026	5,99	127	71	56	3	17	13	44	50
01	21,2026	5,99	127	71	56	3	17	13	44	50
001	21,2026	5,99	127	71	56	3	17	13	44	50
0719 Horcajuelo de la Sierra	23,8284	3,82	91	45	46	14	6	13	31	27
01	23,8284	3,82	91	45	46	14	6	13	31	27
001	23,8284	3,82	91	45	46	14	6	13	31	27
0724 Hoyo de Manzanares	45,2012	112,39	5.080	2.569	2.511	1.186	620	976	1.832	466
01	45,2012	112,39	5.080	2.569	2.511	1.186	620	976	1.832	466
001	31,9937	60,86	1.947	986	961	419	265	337	707	219
002	13,2074	237,21	3.133	1.583	1.550	767	355	639	1.125	247
0730 Humanes de Madrid	19,6730	422,15	8.305	4.244	4.061	2.293	1.325	1.930	2.371	386
01	19,6730	422,15	8.305	4.244	4.061	2.293	1.325	1.930	2.371	386
001	12,3625	148,84	1.840	945	895	403	269	428	562	178
002	1,5873	1.494,32	2.372	1.207	1.165	672	407	528	666	99
003	0,7106	2.251,68	1.600	815	785	474	262	383	431	50
004	3,1878	379,89	1.211	618	593	314	226	209	423	39
005	1,8247	702,58	1.282	659	623	430	161	382	289	20
0745 Leganés	43,2444	4.037,36	174.593	86.998	87.595	29.244	36.347	26.849	68.356	13.797
01	21,2890	1.734,42	36.924	18.472	18.452	5.972	7.736	5.681	14.472	3.063
001	0,0251	51.388,28	1.290	654	636	223	238	185	518	126
002	0,0221	44.530,93	984	494	490	186	207	120	424	47
003	0,0834	23.124,78	1.929	970	959	268	496	308	725	132
004	0,0373	29.169,12	1.089	502	587	164	229	152	425	119
005	0,0677	22.338,04	1.513	744	769	283	281	202	597	150
006	0,0552	25.707,87	1.420	699	721	185	292	249	563	131
007	0,0273	55.197,66	1.508	738	770	210	326	268	566	138
008	0,0173	71.992,62	1.249	645	604	177	301	179	482	110
009	0,0312	63.879,55	1.994	1.009	985	438	367	305	772	112
010	0,0272	35.621,17	970	487	483	144	186	167	373	100
011	0,0259	53.311,23	1.383	689	694	170	307	197	545	164
012	0,0401	24.391,46	978	469	509	110	189	150	364	165
013	0,0239	52.840,60	1.264	642	622	187	303	146	534	94
014	0,0399	34.437,78	1.373	710	663	158	378	178	567	92
015	0,0156	52.202,39	813	419	394	122	171	139	289	92
016	0,0286	42.785,23	1.224	613	611	148	222	235	458	161
017	0,0184	67.391,90	1.239	637	602	138	296	203	492	110
018	8,1555	318,56	2.598	1.278	1.320	439	524	476	995	164
019	0,0233	51.668,74	1.206	599	607	139	320	155	477	115
020	0,2751	3.598,16	990	507	483	209	180	142	412	47
021	0,0222	44.280,11	982	483	499	122	184	190	378	108
022	0,0163	73.663,58	1.203	598	605	157	245	215	468	118
023	11,6646	116,16	1.355	668	687	159	255	216	526	199
024	0,0851	23.689,22	2.016	1.002	1.014	438	418	238	811	111
025	0,0755	31.537,68	2.381	1.213	1.168	531	465	302	973	110
026	0,3849	5.126,43	1.973	1.003	970	467	356	364	738	48
02	1,1939	22.065,35	26.344	13.109	13.235	3.707	5.346	4.344	10.243	2.704
001	0,0425	39.855,93	1.693	834	859	234	403	218	681	157
002	0,0333	40.064,87	1.334	664	670	185	271	220	521	137
003	0,0484	35.133,40	1.700	868	832	230	346	236	675	213

4001.-Superficie, densidad y población clasificada por sexo y grupos de edad, según municipios, entidades, núcleos, sectores urbanos, distritos, secciones, código postal, zonas sanitarias, zonas de servicios sociales y zonas de transporte

MUNICIPIOS DISTRITOS SECCIONES	SUPERFICIE (Km2)	DENSIDAD (hab/km2)	SEXO			GRUPOS DE EDAD					
			Total	Hombres	Mujeres	< 16	16-24	25-34	35-64	> 64	
0745 Leganés											
02											
004	0,0199	59.563,34	1.184	600	584	144	248	220	465	107	
005	0,0415	25.356,73	1.052	520	532	179	217	162	417	77	
006	0,0205	54.994,88	1.128	563	565	166	224	194	422	122	
007	0,0198	42.960,87	852	415	437	117	199	120	349	67	
008	0,3068	5.077,50	1.558	772	786	202	339	233	636	148	
009	0,0245	45.821,44	1.124	558	566	175	167	252	413	117	
010	0,0248	46.155,09	1.144	576	568	176	244	173	441	110	
011	0,0237	59.824,37	1.417	712	705	287	245	253	520	112	
012	0,0151	69.558,32	1.052	523	529	107	314	121	434	76	
013	0,0301	61.994,88	1.864	934	930	198	390	365	718	193	
014	0,1145	8.035,92	920	442	478	144	183	120	370	103	
015	0,0270	53.986,87	1.455	737	718	182	253	285	559	176	
016	0,0367	35.288,35	1.296	635	661	126	282	236	507	145	
017	0,0431	17.833,09	768	369	399	117	146	120	288	97	
018	0,0163	40.012,24	654	333	321	82	122	121	246	83	
019	0,0169	57.974,44	980	491	489	115	177	173	364	151	
020	0,0384	32.430,46	1.244	602	642	166	217	219	467	175	
021	0,0229	44.271,74	1.014	499	515	142	205	150	401	116	
022	0,2273	4.008,62	911	462	449	233	154	153	349	22	
03	7,1163	2.869,62	20.421	10.140	10.281	3.116	4.178	3.443	7.849	1.835	
001	0,0391	39.486,82	1.542	761	781	210	371	179	655	127	
002	0,0357	44.894,76	1.604	774	830	190	363	239	636	176	
003	0,0229	56.657,35	1.297	630	667	146	269	211	530	141	
004	0,0260	50.296,31	1.307	643	664	172	254	247	480	154	
005	0,0224	42.339,16	947	474	473	112	129	208	350	148	
006	0,0352	45.499,79	1.600	790	810	232	386	219	655	108	
007	0,0286	60.383,17	1.724	898	826	263	434	188	706	133	
008	0,0193	56.375,21	1.089	541	548	107	205	210	408	159	
009	0,0147	58.129,22	852	432	420	101	154	163	319	115	
010	0,0213	31.088,57	662	314	348	68	139	101	268	86	
011	0,0219	38.167,59	834	420	414	94	168	147	339	86	
012	0,0260	53.215,68	1.381	695	686	231	256	247	513	134	
013	0,0167	55.208,83	920	447	473	140	155	186	337	102	
014	4,5926	188,56	866	422	444	168	157	141	325	75	
015	0,3594	3.522,67	1.266	645	621	250	308	118	563	27	
016	1,8348	1.378,87	2.530	1.254	1.276	632	430	639	765	64	
04	1,1252	53.729,05	60.457	30.019	30.438	9.401	13.934	7.877	24.644	4.601	
001	0,0220	75.526,51	1.664	819	845	247	427	213	667	110	
002	0,0207	74.665,12	1.544	750	794	290	331	219	619	85	
003	0,0232	66.603,48	1.546	787	759	244	382	229	600	91	
004	0,0621	20.337,51	1.263	624	639	180	295	180	526	82	
005	0,0337	47.379,18	1.599	808	791	245	387	168	668	131	
006	0,0261	49.290,92	1.286	634	652	223	317	169	506	71	
007	0,0200	69.256,50	1.387	704	683	265	275	205	531	111	
008	0,0189	68.645,05	1.300	645	655	146	282	186	501	185	
009	0,0224	79.694,27	1.783	848	935	216	409	256	707	195	
010	0,0311	58.456,39	1.817	926	891	328	451	170	766	102	
011	0,0364	35.033,69	1.274	648	626	204	307	156	520	87	
012	0,0209	56.682,29	1.185	567	618	176	277	155	439	138	
013	0,0284	58.784,16	1.669	817	852	330	358	168	703	110	
014	0,0218	51.619,11	1.127	566	561	137	222	195	441	132	
015	0,0260	55.397,62	1.442	722	720	260	315	186	599	82	
016	0,0230	49.048,22	1.126	575	551	161	218	167	495	85	
017	0,0267	65.478,42	1.745	853	892	380	345	186	736	98	
018	0,0241	63.219,82	1.526	769	757	208	389	198	619	112	
019	0,0239	76.359,83	1.825	915	910	353	422	207	740	103	
020	0,0202	67.302,47	1.362	672	690	290	270	172	564	66	
021	0,0263	54.715,40	1.440	693	747	210	312	184	607	127	
022	0,0225	54.400,00	1.224	607	617	252	219	170	478	105	
023	0,0258	61.262,45	1.581	740	841	173	321	244	639	204	
024	0,0330	49.921,24	1.648	794	854	166	440	204	699	139	
025	0,0183	80.137,66	1.467	718	749	241	381	172	579	94	
026	0,0319	42.172,64	1.344	664	680	207	353	158	555	71	
027	0,0287	36.728,87	1.055	527	528	201	214	147	414	79	
028	0,0194	76.190,97	1.481	754	727	161	367	197	625	131	
029	0,0287	52.065,57	1.496	733	763	160	328	252	611	145	
030	0,0250	58.546,14	1.465	722	743	176	320	206	609	154	
031	0,0241	52.380,56	1.263	634	629	225	264	171	517	86	

4001.-Superficie, densidad y población clasificada por sexo y grupos de edad, según municipios, entidades, núcleos, sectores urbanos, distritos, secciones, código postal, zonas sanitarias, zonas de servicios sociales y zonas de transporte

MUNICIPIOS DISTRITOS SECCIONES	SUPERFICIE (km ²)	DENSIDAD (hab/km ²)	SEXO			GRUPOS DE EDAD					
			Total	Hombres	Mujeres	< 16	16-24	25-34	35-64	> 64	
0745 Leganés											
04											
032	0,0261	69.905,44	1.826	942	884	334	429	213	740	110	
033	0,0218	71.087,44	1.548	775	773	205	420	175	643	105	
034	0,0247	59.556,56	1.472	732	740	251	373	160	593	95	
035	0,0187	85.448,12	1.596	805	791	242	391	203	655	105	
036	0,0223	72.637,49	1.618	804	814	334	333	210	650	91	
037	0,0531	31.738,25	1.684	856	828	286	394	191	709	104	
038	0,0366	38.256,59	1.400	670	730	200	348	207	548	97	
039	0,0202	64.035,26	1.293	641	652	213	330	157	529	64	
040	0,0204	76.402,51	1.558	793	765	146	360	237	649	166	
041	0,0659	23.193,33	1.528	766	762	135	358	234	648	153	
05	9,8268	1.833,56	18.018	9.064	8.954	5.065	2.543	3.295	6.582	533	
001	0,0984	19.988,42	1.967	976	976	484	343	251	810	79	
002	0,1205	20.974,90	2.528	1.262	1.266	772	347	376	983	50	
003	6,8911	306,19	2.110	1.083	1.027	638	269	429	709	65	
004	0,3607	8.183,04	2.952	1.491	1.461	800	479	409	1.211	53	
005	0,0904	33.384,23	3.017	1.493	1.524	893	401	566	1.098	59	
006	0,1166	25.192,57	2.937	1.484	1.453	888	339	624	1.026	60	
007	2,0782	724,66	1.506	739	767	285	267	329	473	152	
008	0,0708	14.137,22	1.001	521	480	305	98	311	272	15	
06	2,6931	4.615,08	12.429	6.194	6.235	1.983	2.610	2.209	4.566	1.061	
001	0,0483	36.001,90	1.739	840	899	286	386	278	655	134	
002	0,0237	56.541,72	1.341	681	660	212	254	221	512	142	
003	1,7790	869,61	1.547	773	774	259	331	254	588	115	
004	0,0374	37.441,16	1.400	688	712	241	294	241	492	132	
005	0,0344	39.658,99	1.363	685	678	236	257	256	479	135	
006	0,0258	45.706,53	1.179	577	602	195	210	244	415	115	
007	0,0192	34.059,59	655	331	324	93	111	119	248	84	
008	0,0300	39.623,08	1.190	602	588	191	252	207	441	99	
009	0,6953	2.897,87	2.015	1.017	998	270	515	389	736	105	
0758 Loeches	44,3101	60,30	2.672	1.333	1.339	528	351	563	885	345	
01	44,3101	60,30	2.672	1.333	1.339	528	351	563	885	345	
001	44,3101	60,30	2.672	1.333	1.339	528	351	563	885	345	
0761 Lozoya	57,8939	7,67	444	232	212	54	43	72	167	108	
01	57,8939	7,67	444	232	212	54	43	72	167	108	
001	57,8939	7,67	444	232	212	54	43	72	167	108	
0783 Madarcos	8,5491	4,21	36	17	19	3	4	8	12	9	
01	8,5491	4,21	36	17	19	3	4	8	12	9	
001	8,5491	4,21	36	17	19	3	4	8	12	9	
0796 Madrid	604,6271	4.741,52	2.866.850	1.339.539	1.527.311	399.909	401.446	478.386	1.073.078	514.031	
01 Centro	5,2388	23.405,29	122.615	54.538	68.077	12.621	12.426	21.468	45.378	30.722	
001	0,6764	1.846,64	1.249	557	692	116	142	228	473	290	
002	0,0277	33.406,77	925	407	518	95	84	166	350	230	
003	0,0747	18.109,00	1.352	590	762	137	118	205	515	377	
004	0,0501	24.185,66	1.211	520	691	150	135	202	470	254	
005	0,0215	28.373,73	611	273	338	59	55	104	230	163	
006	0,0278	35.129,98	977	453	524	89	88	178	406	216	
007	0,0216	35.948,62	778	349	429	85	68	114	334	177	
008	0,0277	27.576,51	765	333	432	76	57	117	332	183	
009	0,0473	12.981,80	614	287	327	60	62	105	225	162	
010	0,0225	25.066,67	564	247	317	31	53	113	206	161	
011	0,0473	23.034,46	1.089	500	589	111	120	177	444	237	
012	0,0249	35.392,90	881	377	504	95	105	131	319	231	
013	0,0322	37.871,03	1.221	547	674	139	126	214	435	307	
014	0,0284	47.580,45	1.350	570	780	138	149	214	489	360	
015	0,0431	32.922,19	1.420	599	821	161	138	211	533	377	
016	0,0254	43.797,92	1.114	477	637	94	91	200	417	312	
018	0,1478	12.386,10	1.831	858	973	197	204	305	658	467	
019	0,0399	27.317,20	1.089	475	614	128	106	198	404	253	
020	0,0351	36.300,90	1.273	547	726	159	126	202	453	333	
021	0,0531	29.711,55	1.577	736	841	195	159	387	536	300	
022	0,0447	21.749,35	972	440	532	102	117	172	359	222	
023	0,0230	59.125,96	1.357	615	742	163	133	236	446	379	
024	0,0211	57.895,99	1.219	531	688	108	117	173	426	395	

4001.-Superficie, densidad y población clasificada por sexo y grupos de edad, según municipios, entidades, núcleos, sectores urbanos, distritos, secciones, código postal, zonas sanitarias, zonas de servicios sociales y zonas de transporte

MUNICIPIOS DISTRITOS SECCIONES	SUPERFICIE (Km2)	DENSIDAD (hab./km2)	SEXO			GRUPOS DE EDAD					
			Total	Hombres	Mujeres	< 16	16-24	25-34	35-64	> 64	
0796 Madrid											
01 Centro											
025	0,0419	18.036,50	756	339	417	73	62	126	274	221	
026	0,0503	23.234,55	1.169	527	642	97	126	182	419	345	
027	0,0340	25.236,78	858	434	424	88	102	155	352	161	
028	0,0350	30.057,77	1.051	496	555	116	104	190	391	250	
029	0,0226	52.118,85	1.177	541	636	116	110	230	416	305	
030	0,0179	52.822,60	946	432	514	119	112	148	319	248	
031	0,0273	42.715,32	1.166	507	659	160	133	230	346	297	
032	0,0588	24.065,44	1.415	638	777	189	128	236	522	340	
033	0,0182	61.820,58	1.126	523	603	124	106	223	403	270	
034	0,0230	53.916,45	1.239	575	664	144	131	229	419	316	
035	0,0300	46.858,32	1.405	623	782	173	140	253	497	342	
036	0,0170	64.506,63	1.095	502	593	107	115	202	384	287	
037	0,0160	70.272,97	1.125	502	623	125	118	205	398	279	
038	0,0136	80.808,82	1.099	457	642	112	109	217	364	297	
039	0,0819	12.595,66	1.032	443	589	120	114	186	344	268	
040	0,0132	61.065,23	806	363	443	94	98	153	272	189	
041	0,0183	44.116,04	806	342	464	67	75	133	290	241	
042	0,0167	64.239,44	1.071	476	595	140	123	171	403	234	
043	0,0145	61.562,80	895	412	483	92	90	147	314	252	
044	0,0126	55.388,27	699	312	387	72	68	131	260	168	
045	0,0273	36.243,82	990	453	537	100	87	164	348	291	
046	0,0229	58.294,00	1.334	588	746	151	126	198	510	349	
047	0,0181	61.851,69	1.121	515	606	122	90	236	374	299	
048	0,0154	69.605,42	1.069	504	565	130	88	179	406	266	
049	0,0147	78.118,61	1.146	507	639	119	123	200	403	301	
050	0,0193	61.584,80	1.186	548	638	101	125	253	414	293	
051	0,0162	74.414,87	1.205	510	695	122	115	247	405	316	
053	0,0497	25.618,32	1.273	547	726	118	134	228	418	375	
054	0,0155	59.122,49	919	374	545	91	67	170	324	267	
055	0,0167	66.047,90	1.103	483	620	119	136	175	376	297	
056	0,0179	51.814,92	925	397	528	89	117	139	337	243	
057	0,0605	28.097,78	1.700	750	950	164	205	233	647	451	
058	0,0430	16.297,40	701	309	392	83	87	119	247	165	
059	0,0357	36.998,60	1.319	582	737	129	128	214	504	344	
060	0,0224	31.149,59	698	295	403	67	74	107	270	180	
061	0,0180	41.114,87	742	325	417	87	91	114	270	180	
062	0,0436	24.818,22	1.082	504	578	114	104	178	414	272	
063	0,0259	29.629,63	768	347	421	91	64	121	287	205	
064	0,0404	18.101,79	732	335	397	81	68	144	273	166	
065	0,0204	40.050,92	818	361	457	78	85	123	330	202	
066	0,0116	65.980,63	763	349	414	87	88	146	291	151	
067	0,0410	24.534,05	1.007	476	531	82	100	198	384	243	
068	0,0327	23.161,30	758	359	399	78	73	145	303	159	
069	0,0410	14.695,49	603	284	319	52	57	110	253	131	
071	0,0577	12.135,92	700	304	396	63	69	102	262	204	
072	0,2380	5.248,01	1.249	580	669	124	133	209	485	298	
073	0,1505	9.249,66	1.392	611	781	105	131	221	530	405	
074	0,0788	15.008,50	1.183	526	657	116	99	246	488	234	
075	0,0327	35.364,36	1.155	550	605	113	112	263	423	244	
076	0,0318	36.012,21	1.144	532	612	140	116	202	485	201	
077	0,0362	29.270,32	1.059	492	567	111	98	193	443	214	
079	0,0265	29.865,38	792	332	460	74	79	134	290	215	
080	0,0125	48.796,15	608	275	333	45	59	114	204	186	
081	0,0341	35.050,70	1.196	507	689	111	106	202	484	293	
082	0,0553	25.664,21	1.419	632	787	158	158	248	529	326	
084	0,1193	10.718,36	1.279	556	723	145	132	194	483	325	
087	0,0717	15.393,63	1.103	477	626	140	124	151	418	270	
088	0,0603	16.141,34	973	422	551	104	83	172	347	267	
089	0,0357	36.047,39	1.287	527	760	100	136	183	475	393	
090	0,0280	24.955,37	699	281	418	54	62	109	285	189	
091	0,0241	45.055,90	1.084	482	602	120	118	221	401	224	
092	0,0105	72.444,40	759	315	444	79	73	141	244	222	
093	0,0268	49.282,39	1.322	567	755	125	123	253	473	348	
094	0,0349	36.820,37	1.284	599	685	109	137	237	496	305	
095	0,0325	35.828,71	1.163	559	604	107	106	226	486	238	
096	0,0210	43.792,50	921	421	500	88	105	159	353	216	
097	0,0266	52.853,33	1.405	627	778	154	139	275	529	308	
098	0,0179	65.921,79	1.180	531	649	130	121	231	425	273	
099	0,0242	48.000,99	1.161	521	640	124	110	230	410	287	

4001.-Superficie, densidad y población clasificada por sexo y grupos de edad, según municipios, entidades, núcleos, sectores urbanos, distritos, secciones, código postal, zonas sanitarias, zonas de servicios sociales y zonas de transporte

MUNICIPIOS DISTRITOS SECCIONES	SUPERFICIE (Km ²)	DENSIDAD (hab./km ²)	SEXO			GRUPOS DE EDAD				
			Total	Hombres	Mujeres	< 16	16-24	25-34	35-64	> 64
0796 Madrid										
01 Centro										
100	0.0246	39.912,12	981	437	544	95	99	180	373	234
101	0.0215	55.607,30	1.194	525	669	134	112	237	411	300
102	0.0430	28.214,55	1.213	518	695	143	150	203	424	293
103	0.0359	38.728,57	1.389	592	797	102	133	257	470	427
104	0.0229	52.139,33	1.193	530	663	128	106	224	418	317
105	0.0339	33.080,98	1.123	482	641	95	124	188	421	295
106	0.0219	51.870,44	1.137	448	689	102	108	157	422	348
107	0.0894	12.425,21	1.111	510	601	138	118	172	404	279
108	0.1082	11.359,23	1.229	530	699	118	113	217	454	327
109	0.0164	57.716,97	945	405	540	100	102	157	350	236
110	0.0397	19.747,61	784	356	428	95	75	141	312	161
111	0.0373	21.610,74	805	358	447	79	76	137	321	192
112	0.0535	17.571,74	940	406	534	89	98	178	331	244
113	0.0221	41.011,74	908	394	514	95	101	155	323	234
114	0.0344	40.903,54	1.407	653	754	149	153	273	552	280
115	0.0495	18.299,83	905	405	500	92	114	157	355	187
116	0.0542	16.985,73	921	427	494	75	103	169	361	213
117	0.1026	12.695,35	1.303	545	758	121	146	225	511	300
118	0.0357	18.566,30	662	326	336	61	68	109	269	155
119	0.0871	9.933,17	865	398	467	85	88	175	336	181
120	0.0524	11.201,44	587	272	315	48	64	98	258	119
121	0.0449	22.916,06	1.029	446	583	91	78	181	370	309
122	0.0260	22.513,85	585	262	323	43	55	87	237	163
123	0.0319	22.705,18	724	316	408	46	89	98	293	198
124	0.0666	12.319,00	821	337	484	87	75	137	319	203
02 Arganzuela										
001	6.6950	17.132,18	114.700	52.025	62.675	15.674	13.710	18.008	44.231	23.077
002	0.0287	28.947,64	831	375	456	92	82	157	319	181
003	0.0272	53.483,59	1.457	654	803	184	206	205	607	255
004	0.1077	12.892,27	1.389	661	728	140	188	263	513	285
005	0.0157	79.475,26	1.248	583	665	116	196	225	384	327
006	0.0116	74.316,19	864	410	454	98	90	165	319	192
007	0.0398	60.139,79	2.392	1.135	1.257	539	302	338	945	268
008	0.0143	68.482,60	978	469	509	75	166	176	336	225
009	0.0311	49.147,09	1.527	703	824	200	199	208	612	308
010	0.2495	5.744,52	1.433	668	765	193	124	274	506	336
011	0.1147	10.621,23	1.218	541	677	143	120	195	434	326
013	0.3554	4.898,68	1.741	854	887	285	210	250	678	318
014	0.0200	67.558,80	1.353	610	743	213	146	176	588	230
015	0.0260	38.165,29	991	436	555	141	114	147	371	218
016	0.0482	22.697,10	1.094	479	615	136	152	148	412	246
017	0.2738	6.704,52	1.836	862	974	215	279	297	729	316
018	0.0481	38.478,35	1.849	865	984	477	206	248	826	92
019	0.1744	13.087,04	2.282	1.094	1.188	385	346	431	919	201
020	0.1058	25.230,57	2.670	1.251	1.419	434	323	468	1.160	285
021	0.0656	17.090,50	1.121	487	634	147	119	168	445	242
022	0.0163	68.417,50	1.115	513	602	109	119	201	427	259
023	0.0132	77.651,52	1.025	462	563	114	116	181	363	251
024	0.0242	50.363,28	1.220	536	684	133	152	181	468	286
025	0.0265	62.022,83	1.641	739	902	208	188	256	603	386
026	0.0127	63.739,04	807	357	450	118	92	116	323	158
027	0.0232	59.594,09	1.383	606	777	158	198	186	565	276
028	0.0198	54.122,41	1.070	497	573	219	132	113	464	142
029	0.0122	81.065,62	992	445	547	105	95	198	362	232
030	0.0124	61.519,81	761	333	428	81	75	116	263	226
031	0.0178	83.950,62	1.496	690	806	230	159	198	631	278
032	0.0141	92.659,70	1.304	611	693	292	171	129	617	95
033	0.0138	57.714,53	799	361	438	101	115	119	314	150
034	0.0163	90.702,53	1.477	692	785	255	196	192	593	241
035	0.0130	69.371,73	901	401	500	122	82	145	351	201
036	0.0133	87.326,06	1.161	528	633	110	159	198	437	257
037	0.0169	59.887,67	1.013	451	562	109	106	158	376	264
038	0.0302	46.166,07	1.395	631	764	152	192	249	553	249
039	0.0198	71.659,76	1.417	678	739	95	193	277	542	310
040	0.0123	53.712,61	659	210	449	24	45	43	231	316
041	0.0227	82.420,24	1.873	830	1.043	247	228	228	733	437
042	0.0289	46.825,75	1.352	575	777	159	131	236	481	345
043	0.0286	69.756,88	1.997	903	1.094	265	271	350	769	342
044	0.0149	75.959,54	1.134	521	613	142	117	186	427	262

4001.-Superficie, densidad y población clasificada por sexo y grupos de edad, según municipios, entidades, núcleos, sectores urbanos, distritos, secciones, código postal, zonas sanitarias, zonas de servicios sociales y zonas de transporte

MUNICIPIOS DISTRITOS SECCIONES	SUPERFICIE (Km ²)	DENSIDAD (hab/km ²)	SEXO			GRUPOS DE EDAD					
			Total	Hombres	Mujeres	< 16	16-24	25-34	35-64	> 64	
0796 Madrid											
02 Arganzuela											
044	0,0288	55.742,72	1.605	710	895	188	177	280	579	381	
045	0,0185	57.383,69	1.062	481	581	132	123	150	374	283	
046	0,0224	60.961,99	1.365	595	770	139	148	251	435	392	
047	0,2617	5.234,94	1.370	586	784	153	120	266	428	403	
048	0,3933	3.623,15	1.425	671	754	147	179	266	523	310	
049	1,0577	2.520,60	2.666	1.309	1.357	640	292	525	1.088	121	
050	0,0262	60.410,87	1.585	731	854	241	170	264	654	256	
051	0,1738	8.826,39	1.534	726	808	240	241	225	615	213	
052	0,5906	1.640,82	969	437	532	149	91	170	386	173	
053	0,0575	31.659,98	1.822	821	1.001	267	242	216	722	375	
054	0,0189	61.239,61	1.157	518	639	169	123	177	454	234	
055	0,0167	82.372,62	1.379	616	763	137	191	197	519	335	
056	0,0162	67.774,62	1.097	475	622	119	138	141	411	288	
057	0,0244	63.374,52	1.549	694	855	150	181	253	532	433	
058	0,0217	74.214,07	1.610	723	887	170	187	272	604	377	
059	0,0117	63.122,92	741	331	410	106	88	111	294	142	
060	0,0248	52.470,26	1.301	579	722	154	189	195	518	245	
061	0,0155	55.458,60	858	386	472	127	134	146	316	135	
062	0,0178	52.327,21	932	396	536	98	98	150	331	255	
063	0,0393	43.920,55	1.727	761	966	183	205	260	657	422	
064	0,0287	63.343,21	1.817	827	990	237	196	291	653	440	
065	0,0288	48.438,58	1.396	576	820	144	146	292	516	298	
066	0,0650	18.724,35	1.218	526	692	159	141	176	483	259	
067	0,0592	16.625,88	985	439	546	117	106	165	346	251	
068	0,0155	65.946,09	1.025	438	587	98	96	209	353	269	
069	0,0156	59.647,77	928	396	532	87	96	128	292	325	
070	0,0429	30.303,74	1.299	586	713	167	117	216	477	322	
071	0,0463	23.775,59	1.101	490	611	140	120	200	414	227	
072	0,0715	20.645,09	1.476	649	827	154	173	247	559	343	
073	0,0543	31.572,75	1.715	770	945	209	185	260	655	406	
074	0,0416	39.642,28	1.649	735	914	190	160	251	636	412	
075	0,0153	50.009,83	763	330	433	88	78	118	252	227	
076	0,0156	39.566,50	617	259	358	48	87	96	224	162	
077	0,0153	80.182,53	1.230	532	698	129	133	212	406	350	
078	0,0149	61.779,68	922	372	550	81	84	160	337	260	
079	0,0244	56.312,03	1.373	586	787	168	152	201	537	315	
080	0,0473	20.556,64	972	481	491	107	113	133	416	203	
081	0,0213	58.682,47	1.248	515	733	144	120	193	463	328	
082	0,0291	40.854,89	1.189	510	679	124	133	183	424	325	
083	0,8159	654,45	534	240	294	78	63	106	159	128	
085	0,0203	72.053,91	1.465	743	722	411	187	71	745	51	
086	0,0351	39.963,49	1.401	688	713	310	183	188	621	99	
087	0,1254	17.773,42	2.229	1.077	1.152	489	322	298	984	136	
088	0,0097	85.717,23	833	399	434	83	101	137	292	220	
089	0,0177	73.254,89	1.295	608	687	242	201	167	551	134	
03 Retiro	5,4178	22.231,28	120.445	55.042	65.403	16.466	17.173	17.720	46.378	22.708	
001	0,1856	15.299,47	2.839	1.364	1.475	560	338	587	1.164	190	
002	0,0678	14.708,05	997	439	558	109	115	189	350	234	
003	0,0178	52.995,00	944	409	535	105	106	149	352	232	
004	0,0212	51.008,36	1.080	474	606	121	124	176	372	287	
005	0,0100	70.790,24	705	311	394	78	80	114	242	191	
006	0,0285	88.966,10	2.535	1.139	1.396	467	333	293	1.098	344	
007	0,0136	76.741,79	1.042	431	611	103	107	176	361	295	
008	0,0157	85.276,27	1.335	561	774	166	185	166	513	305	
009	0,0179	64.406,02	1.151	509	642	136	172	171	461	211	
010	0,0213	54.403,90	1.160	519	641	156	134	163	440	267	
011	0,0174	70.054,15	1.216	510	706	142	99	185	413	377	
012	0,0158	55.608,16	881	393	488	119	101	136	345	180	
013	0,0142	92.430,45	1.309	599	710	132	198	246	494	239	
014	0,0210	53.493,03	1.121	493	628	149	138	165	424	245	
015	0,0146	78.830,22	1.151	499	652	141	145	184	397	284	
016	0,0151	59.033,52	893	372	521	96	84	154	305	254	
017	0,0190	76.384,13	1.450	637	813	174	192	224	555	305	
018	0,0269	79.726,06	2.142	952	1.190	209	302	328	845	458	
019	0,0500	42.737,61	2.135	961	1.174	258	367	326	881	303	
020	0,0382	37.490,18	1.431	606	825	159	150	240	543	339	
021	0,0356	48.712,62	1.733	763	970	231	213	261	641	387	

4001.-Superficie, densidad y población clasificada por sexo y grupos de edad, según municipios, entidades, núcleos, sectores urbanos, distritos, secciones, código postal, zonas sanitarias, zonas de servicios sociales y zonas de transporte

MUNICIPIOS DISTRITOS SECCIONES	SUPERFICIE (Km2)	DENSIDAD (hab/km2)	SEXO			GRUPOS DE EDAD				
			Total	Hombres	Mujeres	< 16	16-24	25-34	35-64	> 64
0796 Madrid										
03 Retiro										
022	0,0094	127.342,01	1.203	505	698	144	95	204	397	363
023	0,0213	46.508,35	989	489	500	161	112	139	398	179
024	0,0819	18.247,95	1.495	676	819	163	246	204	604	278
025	0,1127	13.151,47	1.482	664	818	261	198	176	591	256
026	0,0461	28.195,61	1.299	578	721	155	174	212	478	280
027	0,0204	64.737,62	1.320	582	738	161	183	193	478	305
028	0,0914	23.405,37	2.140	952	1.188	317	292	235	885	411
029	0,1433	13.155,69	1.885	916	969	385	262	240	810	188
030	0,0271	37.944,37	1.030	498	532	143	245	110	460	72
031	0,0228	55.613,94	1.270	569	701	141	144	223	465	297
032	0,0557	20.472,30	1.140	498	642	85	192	190	404	269
033	0,1103	16.471,16	1.817	880	937	311	209	254	731	312
034	0,0460	27.928,22	1.284	604	680	179	176	193	467	269
035	0,0455	30.085,27	1.369	655	714	162	193	238	554	222
036	0,0186	60.339,27	1.124	553	571	134	254	192	443	101
037	0,0304	68.357,51	2.078	1.013	1.065	407	454	229	901	87
038	0,0265	50.663,95	1.343	659	684	197	353	146	568	79
039	0,0506	21.317,41	1.078	526	552	136	219	180	458	85
040	0,0171	58.180,33	995	486	509	127	238	138	415	77
041	0,0264	54.358,12	1.435	676	759	192	264	242	551	186
042	0,0327	43.923,46	1.437	665	772	134	182	210	484	427
044	0,0761	16.479,83	1.254	566	688	116	105	199	356	478
045	0,0920	13.761,47	1.266	610	656	158	259	166	529	154
046	0,0387	24.135,97	933	432	501	146	158	102	415	112
047	0,0672	23.730,13	1.594	714	880	181	197	235	607	374
048	0,1356	8.208,87	1.113	473	640	147	138	150	396	282
049	0,0288	73.759,95	2.122	990	1.132	261	271	274	800	516
050	0,0215	65.399,66	1.404	608	796	146	157	233	533	335
051	0,0194	57.787,39	1.122	492	630	133	108	185	404	292
052	0,0180	56.039,51	1.010	413	597	130	94	134	357	295
053	0,0163	92.077,87	1.504	650	854	189	155	211	503	446
054	0,0222	67.734,10	1.506	696	810	166	209	221	558	352
055	0,0199	47.257,55	940	390	550	97	80	173	352	238
056	0,0202	61.823,96	1.246	549	697	166	144	162	442	332
057	0,0179	67.416,36	1.205	507	698	146	124	181	425	329
058	0,0174	64.899,29	1.131	492	639	100	121	176	424	310
059	0,0224	55.274,81	1.236	505	731	141	153	170	446	326
060	0,0153	54.103,38	830	368	462	86	77	126	308	233
061	0,0136	73.427,60	997	413	584	91	98	148	339	321
062	0,0141	52.092,96	733	323	410	74	81	123	241	214
063	0,0136	61.341,57	834	355	479	104	78	116	306	230
064	0,0172	59.938,38	1.031	456	575	149	129	130	391	232
065	0,0174	45.631,74	796	354	442	108	105	101	286	196
066	0,0168	51.350,55	865	389	476	97	88	131	326	223
067	0,0244	48.967,07	1.197	520	677	132	159	161	439	306
068	1,3555	569,53	772	354	418	93	80	113	273	213
069	0,1282	5.936,96	761	338	423	121	80	115	290	155
070	0,0899	8.090,00	727	338	389	94	92	96	288	157
071	0,0709	11.289,55	800	360	440	103	87	118	342	150
072	0,1686	3.818,60	644	277	367	67	70	80	261	166
073	0,0395	20.117,05	794	369	425	100	111	124	282	177
074	0,0256	58.658,24	1.503	710	793	112	222	310	519	340
075	0,0069	87.559,60	606	293	313	46	69	181	182	128
076	0,0214	69.917,63	1.494	725	769	113	290	335	512	244
077	0,0336	49.193,00	1.655	775	880	215	261	265	646	268
078	0,0514	32.466,27	1.670	818	852	183	267	325	636	259
079	0,0241	62.357,19	1.501	695	806	227	193	190	537	354
080	0,1033	17.402,50	1.797	845	952	293	294	243	742	225
081	0,1542	9.956,93	1.535	777	758	217	287	253	604	174
082	0,0765	19.288,11	1.475	738	737	194	305	240	561	175
084	0,0276	57.510,42	1.587	713	874	301	175	256	559	296
085	0,0507	17.852,57	906	406	500	166	136	97	379	128
086	0,0688	16.442,73	1.132	503	629	205	121	152	423	231
087	0,0419	43.924,56	1.840	870	970	335	285	253	728	239
088	0,0120	66.387,96	794	352	442	117	91	100	291	195
089	0,0283	78.774,62	2.232	1.086	1.146	476	364	274	945	173
090	0,0228	64.000,00	1.456	751	705	302	314	114	674	52
091	0,2248	8.671,36	1.949	973	976	417	397	184	872	79

4001.-Superficie, densidad y población clasificada por sexo y grupos de edad, según municipios, entidades, núcleos, sectores urbanos, distritos, secciones, código postal, zonas sanitarias, zonas de servicios sociales y zonas de transporte

MUNICIPIOS DISTRITOS SECCIONES	SUPERFICIE (Km ²)	DENSIDAD (hab/km ²)	SEXO			GRUPOS DE EDAD				
			Total	Hombres	Mujeres	< 16	16-24	25-34	35-64	> 64
0796 Madrid										
03 Retiro										
092	0,0812	24.346,11	1.978	933	1.045	418	332	241	824	163
093	0,0224	67.817,01	1.521	726	795	229	354	149	684	105
094	0,0187	52.631,58	984	467	517	152	240	123	403	66
04 Salamanca										
001	5,4108	26.243,90	142.001	61.636	80.365	16.413	16.623	22.555	52.295	34.115
002	0,1091	8.270,98	902	394	508	65	104	158	345	230
003	0,0559	17.964,82	1.004	461	543	110	111	172	386	225
004	0,0306	24.025,10	735	314	421	86	67	113	284	185
005	0,0595	14.559,93	867	339	528	75	95	137	291	269
006	0,1425	5.572,40	794	327	467	84	90	114	313	193
007	0,0934	8.887,65	830	355	475	115	71	107	336	201
008	0,0563	21.543,00	1.213	531	682	132	135	193	449	304
009	0,0295	35.717,92	1.052	455	597	119	121	155	410	247
010	0,0685	26.418,73	1.810	774	1.036	254	234	264	641	417
011	0,0318	21.501,32	684	304	380	98	83	108	255	140
012	0,0456	29.702,54	1.355	591	764	167	139	208	477	364
013	0,0691	16.982,03	1.173	519	654	142	143	194	421	273
014	0,0230	41.109,57	947	403	544	110	123	165	349	200
015	0,0532	22.584,65	1.202	521	681	158	131	186	457	270
016	0,0373	34.384,72	1.282	570	712	154	149	191	492	296
017	0,0175	40.540,54	708	301	407	103	85	104	255	161
018	0,0248	52.176,01	1.296	536	760	140	135	184	493	344
019	0,0264	50.557,54	1.333	561	772	137	154	200	517	325
020	0,0297	25.906,74	770	331	439	91	92	94	280	213
021	0,0279	31.441,58	877	372	505	92	110	143	281	251
022	0,0152	59.940,85	912	402	510	104	101	135	318	254
023	0,0162	37.824,19	614	266	348	72	71	82	227	162
024	0,0398	24.234,05	965	403	562	88	88	162	329	298
025	0,0187	72.734,07	1.361	564	797	155	144	261	477	324
026	0,0188	48.360,44	907	370	537	79	120	126	355	227
027	0,0197	42.668,70	841	352	489	99	112	132	335	163
028	0,0198	78.238,00	1.547	685	862	199	136	252	580	380
029	0,0212	64.535,90	1.369	545	824	160	119	209	487	394
030	0,0353	31.845,51	1.123	495	628	145	138	138	442	260
031	0,0313	44.102,14	1.380	606	774	158	147	218	524	333
032	0,0219	39.407,07	864	370	494	74	116	139	294	241
033	0,0183	46.760,62	856	357	499	68	81	159	300	248
034	0,0244	44.599,30	1.088	467	621	110	130	152	395	301
035	0,0407	40.430,87	1.644	708	936	192	180	227	602	443
036	0,0297	42.194,80	1.255	522	733	134	116	188	462	355
037	0,0234	41.347,43	966	410	556	120	130	150	346	220
038	0,0142	65.117,92	925	390	535	108	85	124	337	271
039	0,0462	24.472,57	1.131	469	662	120	140	168	395	308
040	0,0331	28.599,90	947	393	554	120	85	156	315	271
041	0,0132	61.323,25	811	324	487	99	86	112	299	215
042	0,0130	74.599,40	973	422	551	112	78	139	360	284
043	0,0957	14.913,52	1.427	617	810	167	176	229	499	356
044	0,1138	12.069,16	1.373	622	751	172	144	220	462	375
045	0,2647	5.537,55	1.466	665	801	172	228	228	592	246
046	0,0398	37.491,53	1.494	632	862	181	176	233	596	308
047	0,0147	57.131,23	842	371	471	119	107	125	288	203
048	0,0144	85.880,64	1.239	572	667	222	177	135	538	167
049	0,0160	64.463,64	1.030	428	602	159	106	144	392	229
050	0,0196	70.038,71	1.375	591	784	187	140	217	531	300
051	0,0114	60.077,18	685	286	399	86	81	76	238	204
052	0,0260	44.074,17	1.148	497	651	97	139	206	414	292
053	0,0240	46.871,09	1.125	498	627	116	137	177	414	281
054	0,0167	77.278,45	1.288	557	731	138	155	225	497	273
055	0,0816	17.944,42	1.465	650	815	156	184	251	558	316
056	0,0336	43.667,21	1.467	665	802	190	185	226	604	262
057	0,0378	23.528,79	890	421	469	103	204	123	388	72
058	0,0363	33.873,59	1.231	547	684	138	141	175	462	315
059	0,0350	31.007,97	1.085	455	630	156	114	147	407	261
060	0,0104	61.398,47	641	277	364	70	72	104	217	178
061	0,0608	22.871,62	1.390	598	792	153	145	231	489	372
062	0,0269	50.511,44	1.358	613	745	133	166	192	505	362
063	0,0754	15.680,34	1.182	496	686	134	151	172	432	293
	0,0252	58.468,86	1.474	645	829	189	160	230	548	347



4001.-Superficie, densidad y población clasificada por sexo y grupos de edad, según municipios, entidades, núcleos, sectores urbanos, distritos, secciones, código postal, zonas sanitarias, zonas de servicios sociales y zonas de transporte

MUNICIPIOS DISTRITOS SECCIONES	SUPERFICIE (Km2)	DENSIDAD (hab/km2)	SEXO			GRUPOS DE EDAD				
			Total	Hombres	Mujeres	< 16	16-24	25-34	35-64	> 64
0796 Madrid										
04 Salamanca										
064	0,0324	26.257,40	852	380	472	96	114	101	354	187
065	0,0386	41.762,80	1.611	704	907	149	213	280	573	396
067	0,0405	26.798,27	1.086	453	633	108	114	173	425	266
068	0,0308	33.517,56	1.031	431	600	130	132	144	375	250
069	0,0524	28.011,90	1.469	661	808	152	156	225	520	416
070	0,0479	24.821,51	1.189	518	671	133	94	162	434	366
071	0,1593	6.159,66	981	427	554	115	74	173	299	320
072	0,0250	31.158,87	780	350	430	90	103	135	284	168
073	0,0404	39.226,37	1.584	765	819	154	277	309	611	233
074	0,1293	10.004,25	1.294	621	673	187	143	231	493	240
075	0,0168	64.088,79	1.074	510	564	107	149	190	366	262
076	0,0175	59.430,79	1.042	512	530	105	164	222	351	200
077	0,0214	60.200,36	1.286	601	685	139	200	279	451	217
078	0,0161	46.677,41	753	362	391	91	96	173	245	148
079	0,0251	50.693,45	1.272	623	649	146	173	268	457	228
080	0,0895	9.431,22	844	403	441	78	112	215	281	158
081	0,0491	25.008,15	1.227	585	642	119	169	293	401	245
082	0,0190	51.056,89	971	461	510	116	114	201	331	209
083	0,0167	46.902,18	782	349	433	86	73	189	253	181
084	0,0238	37.848,52	900	407	493	89	115	172	301	223
085	0,0832	17.548,29	1.460	657	803	194	176	254	518	318
086	0,2300	8.118,13	1.867	797	1.070	274	220	298	776	299
087	0,0702	23.611,05	1.657	716	941	201	182	253	640	381
088	0,0426	45.363,92	1.934	836	1.098	209	225	286	795	419
089	0,0142	49.954,33	711	293	418	72	95	116	265	163
090	0,0273	38.430,57	1.050	422	628	142	93	192	398	225
091	0,0392	30.357,14	1.190	492	698	112	129	194	439	316
092	0,0173	49.267,34	854	355	499	106	88	124	347	189
093	0,0233	47.465,50	1.104	478	626	118	136	202	384	264
094	0,0412	33.405,41	1.375	600	775	160	170	207	522	316
095	0,0161	42.516,16	684	285	399	67	71	103	243	200
096	0,0220	34.847,80	767	367	400	80	102	135	283	167
097	0,0326	27.907,41	909	391	518	110	115	141	361	182
098	0,0300	48.933,12	1.470	674	796	206	189	209	563	303
099	0,0419	25.835,10	1.082	471	611	108	138	181	401	254
100	0,0152	56.956,61	865	381	484	104	91	127	304	239
101	0,0168	55.376,54	928	410	518	76	94	167	326	265
102	0,0372	29.293,09	1.089	391	698	87	115	145	341	401
103	0,0241	49.197,33	1.186	478	708	135	126	208	446	271
104	0,0204	52.017,45	1.061	436	625	108	138	131	421	263
105	0,0313	30.715,63	961	400	561	100	120	139	336	266
106	0,0172	63.217,39	1.085	438	647	105	114	164	390	312
107	0,0179	44.030,77	790	328	462	95	91	114	291	199
108	0,0374	28.754,25	1.074	459	615	110	145	148	389	282
109	0,0352	46.381,35	1.631	703	928	177	190	236	616	412
110	0,0161	75.498,58	1.219	529	690	149	137	179	454	300
111	0,0522	32.297,61	1.686	706	980	246	191	227	595	427
112	0,0312	40.020,52	1.248	527	721	153	135	175	450	335
113	0,0334	34.052,11	1.137	489	648	140	121	164	420	292
114	0,0922	14.367,19	1.325	591	734	166	181	216	481	281
115	0,0986	17.927,98	1.767	776	991	262	234	264	618	389
116	0,0250	30.728,60	768	318	450	82	89	121	277	199
117	0,0948	10.031,33	951	413	538	113	106	154	312	266
118	0,0929	8.093,77	752	334	418	97	72	106	284	193
119	0,0694	18.007,64	1.250	527	723	141	137	190	519	263
120	0,0262	35.014,86	919	390	529	120	107	153	322	217
121	0,0265	42.065,95	1.115	485	630	130	145	185	389	266
122	0,0155	41.739,13	648	278	370	73	67	111	250	147
123	0,0196	38.555,69	756	326	430	85	73	130	283	185
124	0,0324	23.745,56	769	337	432	93	69	151	287	169
125	0,0191	32.384,64	619	266	353	65	71	86	242	155
126	0,0288	27.775,85	800	309	491	87	93	111	281	228
127	0,0366	26.704,53	978	412	566	92	129	148	348	261
128	0,0153	66.014,35	1.012	440	572	114	115	164	348	271
129	0,0141	49.346,06	698	295	403	74	71	103	260	190
130	0,0698	11.238,85	784	325	459	99	79	123	293	190

4001.-Superficie, densidad y población clasificada por sexo y grupos de edad, según municipios, entidades, núcleos, sectores urbanos, distritos, secciones, código postal, zonas sanitarias, zonas de servicios sociales y zonas de transporte

MUNICIPIOS DISTRITOS SECCIONES	SUPERFICIE (Km ²)	DENSIDAD (hab/km ²)	SEXO			GRUPOS DE EDAD				
			Total	Hombres	Mujeres	< 16	16-24	25-34	35-64	> 64
05 Chamartín	9,1965	14.712,28	135.301	61.298	74.003	18.669	17.335	21.862	51.661	25.774
001	0,3041	3.143,46	956	387	569	76	135	158	366	221
002	0,4203	3.221,18	1.354	602	752	145	212	228	513	256
003	0,1850	7.875,51	1.457	671	786	189	191	274	545	258
004	0,0791	14.104,80	1.116	485	631	154	109	201	435	217
005	0,0460	26.970,64	1.241	539	702	143	157	261	437	243
006	0,0706	14.633,18	1.033	450	583	151	138	159	398	187
007	0,1263	13.727,15	1.734	779	955	237	259	260	635	343
008	0,2277	5.190,17	1.182	517	665	155	165	204	435	223
009	0,1054	10.043,63	1.059	491	568	161	128	158	412	200
010	0,0552	12.420,79	686	322	364	92	82	106	244	162
011	0,0181	46.765,18	845	386	459	122	81	140	316	186
012	0,0401	25.759,43	1.032	461	571	123	116	178	370	245
013	0,0336	23.873,31	802	349	453	109	81	127	281	204
014	0,0471	22.845,61	1.075	439	636	119	125	154	368	309
015	0,0249	38.056,58	947	441	506	100	129	160	413	145
016	0,0143	59.619,27	855	369	486	91	87	149	353	175
017	0,0237	55.267,48	1.311	595	716	157	160	214	550	230
018	0,0226	57.133,99	1.289	562	727	193	161	220	489	226
019	0,0237	37.990,14	902	382	520	120	95	157	367	163
020	0,0251	45.456,36	1.141	520	621	147	126	179	483	206
021	0,0230	34.152,71	785	359	426	112	87	143	288	155
022	0,0217	71.849,13	1.562	673	889	228	184	255	581	314
023	0,0320	43.983,87	1.407	618	789	141	196	229	496	345
024	0,0129	86.740,63	1.118	523	595	117	104	221	427	249
025	0,0218	55.466,42	1.210	580	630	197	135	231	474	173
026	0,0262	66.361,03	1.737	799	938	213	247	312	701	264
027	0,0257	71.611,95	1.841	836	1.005	216	247	329	705	344
028	0,0320	57.823,34	1.850	848	1.002	244	232	302	779	293
029	0,0382	38.878,42	1.485	653	832	191	163	229	601	301
030	0,0326	41.155,92	1.343	558	785	157	107	202	423	454
031	0,0265	39.138,13	1.039	422	617	113	106	129	326	365
032	0,0433	31.241,35	1.354	564	790	146	147	217	531	313
033	0,0747	25.914,57	1.936	894	1.042	245	302	283	802	304
034	0,0466	33.908,49	1.580	729	851	215	234	232	653	246
035	0,0168	76.863,72	1.295	595	700	214	171	225	541	144
036	0,1514	11.011,88	1.667	817	850	349	243	177	758	140
037	0,0514	26.640,18	1.368	653	715	269	219	134	631	115
038	0,2353	6.628,93	1.560	704	856	220	176	213	600	351
039	0,1084	9.485,23	1.028	488	540	173	168	136	418	133
040	0,0122	69.260,51	842	378	464	114	90	127	306	205
041	0,0213	50.650,14	1.079	455	624	130	133	149	425	242
042	0,0359	43.473,41	1.559	692	867	198	210	242	596	313
043	0,0766	14.132,15	1.082	465	617	114	158	179	409	222
044	0,0543	29.307,74	1.591	652	939	203	165	222	635	366
045	0,0303	56.572,60	1.712	749	963	207	232	272	684	317
046	0,0267	55.978,69	1.492	656	836	172	189	246	572	313
047	0,0270	56.578,66	1.530	656	874	196	177	265	566	326
048	0,0217	56.800,37	1.232	548	684	118	146	235	424	309
049	0,0853	14.966,16	1.276	584	692	128	177	214	473	284
050	0,0999	5.836,36	583	270	313	61	80	100	245	97
051	0,0601	25.898,80	1.556	706	850	194	205	314	566	277
052	0,0925	15.994,64	1.480	671	809	151	257	220	582	270
053	0,2972	4.990,73	1.483	656	827	195	208	218	562	300
054	0,0639	17.876,99	1.142	514	628	116	167	192	420	247
055	0,0755	18.765,90	1.416	633	783	193	174	240	551	258
056	0,0454	31.793,24	1.443	644	799	167	124	213	527	412
057	0,0473	25.892,50	1.225	548	677	117	163	210	474	261
058	0,0397	34.496,64	1.371	638	733	157	171	224	507	312
059	0,0154	55.992,21	862	386	476	106	64	116	262	314
060	0,0288	52.313,46	1.506	632	874	172	139	203	509	483
061	0,0618	31.438,19	1.942	895	1.047	294	306	299	802	241
062	0,0605	28.556,31	1.727	779	948	229	291	284	649	274
063	0,0334	23.280,87	778	350	428	95	102	163	256	162
064	0,1046	17.448,09	1.825	855	970	219	184	283	721	418
065	0,0214	57.728,29	1.234	561	673	147	128	234	436	289
066	0,0868	13.478,49	1.170	536	634	148	173	225	424	200
067	0,2093	8.778,64	1.837	804	1.033	265	179	283	673	437
068	0,1427	10.228,89	1.460	663	797	186	196	271	494	313
069	0,0707	9.909,25	701	313	388	87	94	132	271	117

4001.-Superficie, densidad y población clasificada por sexo y grupos de edad, según municipios, entidades, núcleos, sectores urbanos, distritos, secciones, código postal, zonas sanitarias, zonas de servicios sociales y zonas de transporte

MUNICIPIOS DISTRITOS SECCIONES	SUPERFICIE (Km ²)	DENSIDAD (hab/km ²)	SEXO			GRUPOS DE EDAD					
			Total	Hombres	Mujeres	< 16	16-24	25-34	35-64	> 64	
0796 Madrid											
05 Chamartín											
070	0,0545	20.276,09	1.106	487	619	146	144	224	417	175	
071	0,0265	40.028,67	1.061	477	584	78	105	192	374	312	
072	0,0628	20.167,59	1.266	579	687	140	157	238	512	219	
073	0,0427	33.876,86	1.446	645	801	158	185	283	529	291	
074	0,1741	6.902,10	1.202	558	644	156	206	210	436	194	
075	0,0977	14.599,96	1.427	643	784	236	202	248	505	236	
076	0,2718	6.167,09	1.676	788	888	290	223	284	658	221	
077	0,1586	8.041,53	1.275	583	692	167	220	243	459	186	
078	0,0944	8.199,93	774	365	409	132	96	134	296	116	
079	0,0739	23.060,26	1.703	747	956	196	184	309	595	419	
080	0,0182	58.972,52	1.071	486	585	142	93	152	343	341	
081	0,1069	14.693,50	1.571	724	847	226	231	224	631	259	
082	0,2592	7.196,35	1.865	901	964	317	300	312	716	220	
083	0,0869	21.019,43	1.826	826	1.000	202	275	314	731	304	
084	0,2628	6.591,69	1.732	829	903	248	372	253	701	158	
085	0,3373	4.953,55	1.671	710	961	338	200	271	613	249	
086	0,0412	26.708,75	1.100	497	603	118	98	220	417	247	
087	0,0669	27.574,35	1.845	848	997	232	275	313	718	307	
088	0,0415	20.524,19	852	419	433	105	102	150	283	212	
089	0,0228	43.407,58	988	466	522	85	144	239	329	191	
090	0,0512	26.414,95	1.353	665	688	112	158	278	485	320	
091	0,0878	10.050,37	882	452	430	117	122	186	272	185	
092	0,0411	21.046,23	865	379	486	60	54	94	207	450	
093	0,0393	19.913,53	783	349	434	53	51	99	184	396	
094	1,0443	2.042,60	2.133	1.045	1.088	580	251	297	904	101	
095	0,0608	40.999,92	2.493	1.193	1.300	527	383	275	1.111	197	
096	0,0292	46.095,28	1.344	599	745	219	144	183	567	231	
097	0,0434	30.191,98	1.310	613	697	248	141	198	553	170	
098	0,0196	69.208,39	1.356	579	777	133	113	180	439	491	
099	0,1184	15.403,45	1.824	836	988	382	275	203	792	172	
100	0,2497	6.820,98	1.703	841	862	420	235	270	660	118	
101	0,1497	16.563,70	2.480	1.220	1.260	683	309	325	1.058	105	
06 Tetuán											
001	5,3876	25.125,46	135.367	61.176	74.191	16.389	16.358	22.700	49.510	30.410	
002	0,0497	23.917,86	1.188	504	684	133	146	180	432	297	
003	0,0311	28.154,53	876	382	494	89	100	124	310	253	
004	0,0353	35.306,78	1.247	524	723	155	134	211	487	260	
005	0,0233	36.690,96	856	391	465	94	102	151	322	187	
006	0,0230	38.179,21	879	387	492	125	103	113	328	210	
007	0,0209	33.233,06	696	301	395	93	77	111	240	175	
008	0,0217	48.594,77	1.053	486	567	136	121	161	377	258	
009	0,0266	36.815,81	980	455	525	105	101	166	372	236	
010	0,0262	43.474,94	1.139	538	601	138	186	164	446	205	
011	0,0787	25.076,86	1.974	945	1.029	286	351	240	851	246	
012	0,0310	36.776,79	1.141	521	620	146	136	198	389	272	
013	0,0137	57.623,66	791	346	445	77	86	114	266	248	
014	0,0225	38.723,46	870	392	478	77	93	167	302	231	
015	0,0404	24.978,36	1.010	440	570	116	111	145	384	254	
016	0,0215	38.910,32	837	386	451	100	81	139	315	202	
017	0,0383	38.480,62	1.474	658	816	152	147	245	528	402	
018	0,0175	46.127,46	807	363	444	67	75	137	288	240	
019	0,0306	39.657,65	1.214	541	673	152	139	209	441	273	
020	0,0263	43.455,16	1.145	493	652	127	121	203	403	291	
021	0,0119	53.332,21	633	268	365	84	66	117	209	157	
022	0,0145	67.837,47	985	447	538	99	129	166	357	234	
023	0,0218	31.201,25	680	276	404	79	65	128	243	165	
024	0,0205	55.129,65	1.129	477	652	150	127	175	395	282	
025	0,0156	49.161,36	765	309	456	92	84	89	302	198	
026	0,0184	48.940,79	901	393	508	118	104	158	329	192	
027	0,0179	56.379,82	1.007	433	574	99	139	151	387	231	
028	0,0318	31.089,06	990	448	542	116	120	172	388	194	
029	0,0222	40.309,52	896	405	491	98	114	164	318	202	
030	0,2416	5.033,76	1.216	550	666	155	125	197	559	180	
031	0,0427	15.924,31	680	300	380	76	120	115	234	135	
032	0,0339	41.901,67	1.419	623	796	136	253	211	517	302	
033	0,0171	58.345,99	999	425	574	118	91	170	341	279	
034	0,0454	28.883,89	1.310	555	755	168	140	192	510	300	
	0,0161	50.869,57	819	365	454	127	81	141	293	177	

4001.-Superficie, densidad y población clasificada por sexo y grupos de edad, según municipios, entidades, núcleos, sectores urbanos, distritos, secciones, código postal, zonas sanitarias, zonas de servicios sociales y zonas de transporte

MUNICIPIOS DISTRITOS SECCIONES	SUPERFICIE (Km ²)	DENSIDAD (hab/km ²)	SEXO			GRUPOS DE EDAD				
			Total	Hombres	Mujeres	< 16	16-24	25-34	35-64	> 64
0796 Madrid										
06 Tetuán										
035	0,0218	69.692,65	1.517	652	865	167	205	236	580	329
036	0,0367	22.345,15	820	340	480	92	80	117	306	225
037	0,0204	54.960,11	1.123	504	619	111	135	211	416	250
038	0,0174	47.381,12	825	375	450	84	112	129	322	178
039	0,0223	44.935,77	1.004	479	525	111	141	223	317	212
040	0,0222	59.377,82	1.317	617	700	199	182	204	483	249
041	0,0357	47.964,18	1.714	767	947	249	225	249	717	274
042	0,0412	43.345,23	1.785	776	1.009	209	194	312	644	426
043	0,0435	27.122,70	1.180	529	651	154	126	203	418	279
044	0,0314	38.930,06	1.224	556	668	158	166	211	427	262
045	0,0357	30.929,57	1.104	534	570	164	142	153	405	240
046	0,0618	13.358,38	825	371	454	88	96	157	358	126
047	0,0752	7.956,89	598	280	318	61	51	146	189	151
048	0,0282	41.307,05	1.163	553	610	100	139	222	424	278
049	0,0155	63.168,06	981	461	520	117	127	138	327	272
050	0,0141	54.284,50	764	342	422	50	81	164	228	241
051	0,0412	30.144,04	1.241	570	671	136	114	181	421	389
052	0,0239	48.840,82	1.165	502	663	99	106	178	360	422
053	0,0494	25.585,02	1.265	577	688	137	158	217	456	297
054	0,0482	24.045,94	1.160	520	640	141	135	196	454	234
056	0,0509	38.336,90	1.952	868	1.084	231	195	299	727	500
057	0,0325	43.767,31	1.422	617	805	142	155	197	519	409
058	0,0332	29.666,89	985	442	543	111	119	175	394	186
059	0,0391	23.801,60	930	435	495	121	146	142	399	122
060	0,0283	38.132,30	1.078	473	605	91	60	176	334	417
061	0,0147	84.046,75	1.237	583	654	177	159	155	393	353
062	0,0647	26.657,61	1.726	795	931	186	246	330	678	286
063	0,0544	21.564,09	1.173	550	623	122	171	215	423	242
064	0,0630	14.573,97	918	423	495	107	185	148	355	123
065	0,0553	14.031,79	776	360	416	99	125	106	306	140
066	0,0298	38.051,14	1.134	488	646	120	143	208	490	173
067	0,0288	40.048,54	1.155	512	643	118	132	197	454	254
068	0,0421	32.633,76	1.373	610	763	156	147	206	470	394
069	0,0446	27.136,13	1.210	524	686	120	118	183	474	315
070	0,0564	18.428,28	1.040	450	590	130	103	199	484	124
071	0,0702	12.673,01	890	398	492	99	134	142	352	163
072	0,0737	25.997,99	1.916	871	1.045	202	266	326	753	369
073	0,0393	26.303,06	1.033	469	564	156	121	142	387	227
074	0,1268	7.565,18	959	441	518	143	125	173	305	213
075	0,0292	32.348,61	945	442	503	105	127	152	318	243
076	0,0272	31.775,84	863	401	462	93	94	128	298	250
077	0,0387	32.888,11	1.273	590	683	103	171	234	451	314
078	0,0363	30.384,84	1.103	494	609	109	117	206	342	329
079	0,0281	43.685,69	1.227	558	669	131	142	237	441	276
080	0,0443	19.687,44	873	396	477	87	94	129	306	257
081	0,0284	29.698,44	844	385	459	91	118	153	304	178
082	0,0212	36.395,31	773	359	414	94	73	134	249	223
083	0,0309	29.678,59	916	427	489	116	105	157	292	246
084	0,2764	4.501,28	1.244	550	694	151	130	191	384	388
085	0,0705	21.951,84	1.548	710	838	194	192	256	547	359
087	0,0367	24.898,64	915	442	473	139	118	165	313	180
088	0,0394	17.542,97	691	345	346	81	105	117	255	133
089	0,0556	24.079,04	1.338	626	712	194	178	222	455	289
090	0,0582	28.391,33	1.653	803	850	226	208	351	580	288
091	0,0390	28.017,74	1.093	480	613	152	144	161	447	189
092	0,0496	22.042,07	1.093	482	611	167	122	168	399	237
093	0,0299	31.211,36	934	430	504	131	129	149	368	157
094	0,0536	25.764,93	1.381	649	732	195	168	275	461	282
095	0,0295	32.062,36	946	451	495	131	129	151	343	192
096	0,0271	34.425,56	934	461	473	144	92	182	345	171
097	0,0290	44.167,84	1.281	636	645	212	167	246	489	167
098	0,0332	19.408,42	645	301	344	92	79	123	209	142
099	0,4761	2.821,07	1.343	650	693	209	189	263	462	220
101	0,0638	15.372,56	981	448	533	164	128	170	320	199
102	0,0427	25.566,59	1.092	527	565	155	142	234	377	184
103	0,0468	18.512,98	867	396	471	132	99	165	291	180
104	0,0360	23.978,22	863	397	466	109	106	165	297	186
105	0,0509	26.876,12	1.367	607	760	167	153	207	505	335



4001.-Superficie, densidad y población clasificada por sexo y grupos de edad, según municipios, entidades, núcleos, sectores urbanos, distritos, secciones, código postal, zonas sanitarias, zonas de servicios sociales y zonas de transporte

MUNICIPIOS DISTRITOS SECCIONES	SUPERFICIE (Km2)	DENSIDAD (hab/km2)	SEXO			GRUPOS DE EDAD				
			Total	Hombres	Mujeres	< 16	16-24	25-34	35-64	> 64
0796 Madrid										
06 Tetuán										
106	0,0354	24.333,79	862	411	451	107	101	163	314	177
107	0,0371	36.374,90	1.351	589	762	138	177	191	539	306
108	0,0393	21.388,61	841	397	444	97	86	142	299	217
109	0,0533	25.542,93	1.362	584	778	153	178	233	469	329
110	0,0458	20.715,88	948	431	517	118	108	164	315	243
111	0,0545	21.834,46	1.190	560	630	182	177	192	399	240
112	0,0235	41.924,08	984	453	531	124	128	159	380	193
113	0,0240	32.174,71	772	346	426	96	106	136	299	135
114	0,0466	27.957,04	1.304	633	671	179	162	252	462	249
115	0,0214	43.009,75	922	416	506	91	103	164	303	261
116	0,0472	34.897,76	1.647	740	907	188	174	320	623	342
117	0,0635	18.893,49	1.199	529	670	115	130	227	452	275
118	0,0188	50.456,77	950	402	548	88	93	135	349	285
119	0,0152	56.616,15	863	378	485	121	91	159	299	193
120	0,0243	50.385,20	1.223	536	687	135	123	210	479	276
121	0,0297	36.240,17	1.078	436	642	128	117	167	408	258
122	0,0384	42.524,90	1.631	717	914	205	184	279	602	361
123	0,0240	50.650,81	1.218	517	701	149	139	217	418	295
124	0,0284	36.811,54	1.046	444	602	123	125	172	357	269
125	0,0678	22.860,35	1.550	761	789	296	200	232	672	150
126	0,0375	29.680,24	1.112	512	600	141	104	205	412	250
07 Chamberí	4,6886	30.902,62	144.889	62.000	82.889	15.937	16.779	22.562	52.963	36.648
001	0,0261	48.571,21	1.268	529	739	147	134	190	442	355
002	0,0149	56.522,90	844	357	487	93	84	122	311	234
003	0,0239	50.048,20	1.194	506	688	136	124	204	445	285
004	0,0196	47.957,46	938	389	549	94	94	130	363	257
005	0,0134	63.229,57	845	353	492	84	85	134	298	244
006	0,0271	59.957,96	1.626	693	933	154	221	248	620	383
007	0,0220	47.480,44	1.044	455	589	91	138	166	360	289
008	0,0290	51.530,01	1.492	697	795	151	208	232	545	356
009	0,0146	61.150,34	892	377	515	94	94	128	323	253
010	0,0337	31.450,46	1.059	431	628	105	97	155	366	336
011	0,0236	53.170,34	1.257	536	721	132	142	186	439	358
012	0,0276	53.149,54	1.469	608	861	147	156	212	538	416
013	0,0167	66.878,79	1.114	505	609	94	129	178	391	322
014	0,0240	54.925,35	1.317	562	755	164	119	241	447	346
015	0,0123	57.929,80	713	309	404	57	73	94	245	244
016	0,0174	50.887,37	886	332	554	87	76	149	290	284
017	0,0207	52.021,45	1.077	479	598	118	137	192	382	248
018	0,0144	69.682,07	1.006	437	569	104	130	154	365	253
019	0,0272	44.914,04	1.220	564	656	153	152	203	468	244
020	0,0339	19.668,06	666	269	397	77	88	82	270	149
021	0,0293	46.086,10	1.350	597	753	168	147	216	483	336
022	0,0162	43.499,75	704	288	416	89	72	112	254	177
023	0,0221	50.508,70	1.117	490	627	136	141	163	367	310
024	0,0151	57.209,15	863	371	492	76	93	122	296	276
025	0,0213	59.019,94	1.255	544	711	156	139	168	449	343
026	0,0671	22.633,41	1.518	689	829	143	196	260	523	396
028	0,0257	58.917,32	1.515	723	792	127	209	264	517	398
029	0,0107	60.628,81	646	276	370	66	72	91	214	203
030	0,0196	64.104,53	1.256	536	720	149	136	159	485	327
031	0,0142	65.315,32	928	402	526	93	104	147	315	269
032	0,0285	51.834,94	1.476	603	873	185	144	226	511	410
034	0,0179	89.548,91	1.604	653	951	183	161	236	581	443
035	0,0124	60.225,44	748	328	420	59	99	134	287	169
036	0,0141	69.061,17	971	414	557	89	97	148	345	292
037	0,0184	34.788,28	640	271	369	56	68	111	224	181
038	0,0139	79.529,14	1.108	460	648	121	109	156	426	296
039	0,0191	49.536,09	945	375	570	107	110	133	337	258
040	0,0306	35.142,83	1.074	429	645	96	113	162	404	299
041	0,0304	40.048,62	1.219	509	710	151	125	223	475	245
042	0,0293	35.444,51	1.037	466	571	143	141	164	359	230
043	0,0374	34.586,99	1.293	599	694	155	172	203	489	274
044	0,0199	50.440,47	1.002	443	559	103	137	174	376	212
045	0,0183	48.564,88	890	409	481	108	108	159	337	178
046	0,0148	52.329,89	776	329	447	59	81	143	277	216
047	0,0197	62.173,80	1.227	526	701	135	137	196	440	319

4001.-Superficie, densidad y población clasificada por sexo y grupos de edad, según municipios, entidades, núcleos, sectores urbanos, distritos, secciones, código postal, zonas sanitarias, zonas de servicios sociales y zonas de transporte

MUNICIPIOS DISTRITOS SECCIONES	SUPERFICIE (Km ²)	DENSIDAD (hab./km ²)	SEXO			GRUPOS DE EDAD				
			Total	Hombres	Mujeres	< 16	16-24	25-34	35-64	> 64
0796 Madrid										
07 Chamberí										
048	0,0498	36.258,81	1.805	787	1.018	204	194	293	734	380
049	0,0324	23.954,86	777	361	416	73	102	110	264	228
050	0,0228	36.120,25	823	355	468	90	87	120	278	248
051	0,0183	43.858,69	802	343	459	76	69	120	294	243
052	0,0146	54.272,04	794	330	464	84	102	106	311	191
053	0,0167	47.051,78	786	320	466	68	86	111	283	238
054	0,0102	65.168,54	667	263	404	90	56	116	221	184
055	0,0186	40.469,90	751	314	437	86	77	104	265	219
056	0,0134	49.487,16	661	299	362	65	85	91	261	159
057	0,0396	33.978,38	1.345	569	776	156	170	188	473	358
058	0,0260	41.091,15	1.068	438	630	88	82	165	421	312
059	0,0278	29.271,10	814	318	496	86	105	113	299	211
060	0,0227	38.733,79	881	350	531	87	85	151	294	264
061	0,0227	55.118,11	1.253	539	714	120	153	205	468	307
062	0,0169	59.652,86	1.007	432	575	135	95	161	363	253
063	0,0460	26.782,03	1.232	548	684	127	142	203	421	339
064	0,0254	47.186,15	1.199	496	703	144	133	195	429	298
065	0,0240	57.151,19	1.371	574	797	166	133	211	542	319
066	0,0170	57.670,81	980	409	571	82	97	186	364	251
067	0,0231	44.590,67	1.030	424	606	108	84	142	359	337
068	0,0223	50.493,27	1.126	483	643	139	108	172	413	294
069	0,0220	45.446,29	1.001	409	592	125	86	153	375	262
070	0,0263	46.221,04	1.217	526	691	152	122	176	457	310
071	0,0260	40.627,28	1.057	442	615	130	108	147	421	251
072	0,0304	29.679,54	903	405	498	95	86	136	337	249
073	0,0449	27.124,45	1.219	509	710	129	124	187	467	312
074	0,0328	18.970,19	623	275	348	81	61	113	216	152
075	0,0977	10.960,56	1.071	467	604	153	134	171	425	188
076	0,0565	15.409,38	871	355	516	72	79	119	326	275
077	0,0623	9.698,60	604	263	341	76	75	95	237	121
078	0,0328	29.515,69	969	428	541	109	105	167	346	242
079	0,0329	27.541,34	906	367	539	96	122	147	323	218
080	0,0564	21.861,21	1.234	544	690	162	129	210	451	282
081	0,1051	7.218,47	759	342	417	91	93	124	301	150
082	0,0762	12.487,20	951	418	533	130	116	139	347	219
083	0,0208	30.199,57	628	282	346	66	83	103	230	146
084	0,0350	31.349,04	1.098	467	631	118	166	180	413	221
085	0,0741	21.792,85	1.614	617	997	190	185	221	604	414
086	0,0166	50.803,59	844	355	489	98	92	118	324	212
087	0,0332	30.517,35	1.014	460	554	133	123	171	372	215
088	0,0172	69.473,56	1.193	513	680	151	163	160	433	286
089	0,0266	53.510,45	1.426	615	811	207	128	197	545	349
090	0,0200	47.450,00	949	404	545	108	100	177	346	218
091	0,0361	26.750,85	966	333	633	65	87	134	329	351
092	0,0500	21.943,32	1.098	492	606	106	116	159	394	323
093	0,0894	14.670,69	1.312	591	721	154	138	209	475	336
094	0,0598	23.443,90	1.403	575	828	145	175	195	556	332
095	0,2205	5.833,42	1.286	583	703	219	149	208	483	227
096	0,0357	32.817,23	1.170	526	644	141	155	221	428	225
097	0,0323	23.175,11	748	311	437	88	66	115	264	215
098	0,0167	61.173,23	1.023	457	566	119	148	120	423	213
099	0,0174	54.123,86	943	402	541	85	89	149	321	299
100	0,0162	51.804,17	837	361	476	91	85	147	315	199
101	0,0171	72.904,51	1.249	516	733	118	106	244	429	352
102	0,0139	54.941,88	761	293	468	71	86	114	265	225
103	0,0462	30.090,34	1.389	577	812	145	148	211	475	410
104	0,1021	6.417,98	655	280	375	74	62	98	224	197
105	0,0222	50.521,86	1.123	500	623	112	135	204	423	249
106	0,0257	49.811,56	1.282	546	736	154	157	173	497	301
107	0,0347	29.622,15	1.027	451	576	112	131	166	416	202
108	0,0353	27.078,37	955	399	556	99	114	158	322	262
109	0,0328	43.113,70	1.414	577	837	137	175	243	520	339
110	0,0289	40.413,83	1.168	482	686	107	113	173	385	390
111	0,0244	56.707,37	1.384	610	774	135	183	211	540	315
112	0,0123	59.610,21	731	322	409	87	71	120	262	191
113	0,0361	21.315,47	770	316	454	101	84	114	274	197
114	0,0367	51.661,12	1.894	841	1.053	284	221	245	723	421
115	0,0397	33.071,38	1.313	573	740	184	176	177	524	252



4001.-Superficie, densidad y población clasificada por sexo y grupos de edad, según municipios, entidades, núcleos, sectores urbanos, distritos, secciones, código postal, zonas sanitarias, zonas de servicios sociales y zonas de transporte

MUNICIPIOS DISTRITOS SECCIONES	SUPERFICIE (Km ²)	DENSIDAD (hab/km ²)	SEXO			GRUPOS DE EDAD					
			Total	Hombres	Mujeres	< 16	16-24	25-34	35-64	> 64	
0796 Madrid											
07 Chamberí											
116	0,0257	52.733,92	1.356	606	750	86	183	283	390	414	
117	0,0477	26.770,93	1.277	521	756	134	157	184	465	337	
118	0,0861	14.981,36	1.290	552	738	142	144	207	532	265	
119	0,0287	46.905,49	1.346	578	768	147	182	210	554	253	
120	0,1954	5.932,52	1.159	516	643	136	138	172	475	238	
121	0,0857	19.416,00	1.663	723	940	188	217	271	598	389	
122	0,0207	52.203,78	1.079	474	605	106	144	178	406	245	
123	0,0262	41.488,39	1.086	448	638	129	136	149	365	307	
124	0,0186	41.167,30	766	324	442	77	80	112	258	239	
125	0,1282	9.125,44	1.170	484	686	126	167	198	424	255	
126	0,0152	89.176,58	1.357	634	723	132	205	242	452	326	
127	0,0365	48.447,27	1.766	737	1.029	218	170	287	582	509	
128	0,0185	48.629,10	901	423	478	131	143	139	332	156	
129	0,0263	40.416,32	1.064	455	609	137	135	141	370	281	
130	0,0641	17.705,88	1.135	514	621	123	150	182	392	288	
131	0,0276	53.362,33	1.472	630	842	165	228	221	528	330	
132	0,0976	11.654,94	1.138	380	758	98	145	149	523	223	
133	0,0337	39.596,32	1.334	601	733	142	218	212	473	289	
134	0,0448	22.348,24	1.001	507	494	100	216	199	390	96	
135	0,1151	10.568,31	1.216	446	770	106	134	174	455	347	
08 Fuencarral-El Pardo	237,7533	838,07	199.253	95.221	104.032	31.773	33.936	29.373	78.836	25.335	
001	0,2368	5.405,54	1.280	612	668	118	121	240	426	375	
002	94,8804	9,46	898	436	462	114	118	159	293	214	
003	0,0928	17.864,26	1.658	780	878	180	282	252	598	346	
004	92,3749	10,22	944	468	476	161	136	162	353	132	
005	1,0903	1.037,37	1.131	521	610	140	216	184	425	166	
006	0,0829	13.750,35	1.140	530	610	143	237	191	422	147	
007	0,1235	10.060,67	1.242	572	670	174	237	206	490	135	
008	0,3339	5.285,33	1.765	832	933	314	348	282	665	156	
009	0,1676	9.398,89	1.575	727	848	224	254	216	592	289	
010	0,1291	7.530,27	972	453	519	129	169	138	367	169	
011	0,0510	15.745,10	803	390	413	118	98	145	313	129	
012	0,1504	7.896,94	1.188	544	644	283	199	135	502	69	
013	0,3175	6.677,21	2.120	1.061	1.059	405	378	289	875	173	
014	0,0153	60.368,48	924	458	466	176	172	56	443	77	
015	0,0347	37.802,17	1.312	630	682	215	260	172	533	132	
016	0,0239	42.384,94	1.013	484	529	105	130	189	331	258	
017	0,0549	29.157,33	1.601	777	824	269	171	388	582	191	
018	0,0150	68.827,53	1.032	510	522	129	154	204	357	188	
019	0,1399	8.220,57	1.150	565	585	172	136	223	426	193	
020	0,0173	64.744,04	1.118	535	583	105	210	196	458	149	
021	0,0227	54.077,86	1.228	580	648	156	221	164	497	190	
022	0,0130	92.366,71	1.204	573	631	217	205	137	518	127	
023	0,0192	63.485,46	1.220	587	633	217	214	161	507	121	
024	0,0920	23.092,81	2.125	1.061	1.064	503	272	347	877	126	
025	0,0132	84.324,57	1.113	527	586	132	195	147	437	202	
026	0,0237	75.315,04	1.787	835	952	286	302	224	756	219	
027	0,0222	75.593,17	1.679	795	884	187	345	271	677	199	
028	0,0474	30.131,03	1.428	704	724	132	278	235	594	189	
029	0,0526	34.819,34	1.830	886	944	196	356	263	727	288	
030	0,0186	99.013,64	1.837	871	966	171	392	271	735	268	
031	0,0349	54.413,58	1.898	917	981	234	385	299	747	233	
032	0,0379	22.898,15	868	410	458	104	179	116	364	105	
033	0,0254	52.772,42	1.341	649	692	159	302	223	495	162	
034	0,1268	16.033,25	2.033	993	1.040	242	392	379	733	287	
035	0,1718	10.105,66	1.736	883	853	305	437	161	765	68	
036	0,0357	54.300,04	1.939	902	1.037	377	304	228	848	182	
037	0,0249	38.509,52	957	456	501	205	175	103	394	80	
038	0,0170	70.683,25	1.199	596	603	105	279	217	498	100	
039	0,0251	50.705,01	1.273	618	655	175	269	164	526	139	
040	0,0364	37.751,40	1.374	677	697	230	301	141	598	104	
041	0,0251	35.565,10	894	427	467	97	159	119	368	151	
042	0,0305	55.426,19	1.690	789	901	193	344	212	710	231	
043	0,0358	48.672,94	1.744	878	866	356	393	138	766	91	
044	0,0394	52.391,34	2.066	1.010	1.056	483	369	191	926	97	
045	0,2248	5.244,27	1.179	537	642	126	238	153	481	181	
046	0,0183	67.176,41	1.230	556	674	151	202	193	536	148	

4001.-Superficie, densidad y población clasificada por sexo y grupos de edad, según municipios, entidades, núcleos, sectores urbanos, distritos, secciones, código postal, zonas sanitarias, zonas de servicios sociales y zonas de transporte

MUNICIPIOS DISTRITOS SECCIONES	SUPERFICIE (Km ²)	DENSIDAD (hab/km ²)	SEXO			GRUPOS DE EDAD					
			Total	Hombres	Mujeres	< 16	16-24	25-34	35-64	> 64	
0796 Madrid											
08 Fuencarral-El Pardo											
047	0,0288	41.928,21	1.209	545	664	168	188	189	513	151	
048	0,0213	72.993,04	1.553	712	841	184	277	239	653	200	
049	0,1126	8.835,96	995	488	507	251	143	130	383	88	
050	0,0493	31.073,16	1.532	747	785	331	265	175	667	94	
051	0,1020	22.979,61	2.345	1.181	1.164	420	397	376	996	156	
052	0,1093	17.666,81	1.931	966	965	338	341	288	753	211	
053	0,0712	17.991,07	1.281	587	694	157	152	234	500	238	
054	0,0337	42.120,57	1.419	701	718	161	329	185	629	115	
055	0,0486	36.533,44	1.776	832	944	268	378	204	771	155	
056	0,0372	44.025,50	1.637	790	847	204	338	186	722	187	
057	0,0309	47.052,74	1.456	702	754	153	330	150	656	167	
058	0,0127	88.366,98	1.125	526	599	175	229	99	501	121	
059	0,1135	9.992,60	1.134	522	612	203	223	101	512	95	
060	0,0428	40.218,48	1.723	829	894	293	346	182	757	145	
061	0,0416	25.888,57	1.078	525	553	133	133	248	399	165	
062	0,0120	66.278,10	796	379	417	84	118	128	330	136	
063	0,0135	72.367,45	980	475	505	114	130	176	355	205	
064	0,0183	76.425,79	1.395	656	739	175	162	286	513	259	
065	0,0115	96.482,85	1.111	526	585	132	118	254	419	188	
066	0,0074	126.902,87	942	435	507	106	146	164	351	175	
067	0,0167	107.576,39	1.799	830	969	222	267	291	687	332	
068	0,0358	33.777,93	1.208	581	627	124	156	250	451	227	
069	0,0120	84.441,10	1.010	481	529	120	123	220	377	170	
071	0,0254	47.551,57	1.208	562	646	133	152	236	445	242	
072	0,0117	94.396,04	1.105	516	589	147	187	180	425	166	
073	0,0106	101.070,38	1.067	506	561	127	167	182	433	158	
074	0,0117	90.978,85	1.067	481	586	120	199	185	409	154	
075	0,0108	91.676,72	988	457	531	116	135	178	384	175	
076	0,0143	70.762,98	1.010	479	531	128	157	170	395	160	
077	0,0205	57.516,09	1.180	563	617	134	211	217	464	154	
078	0,0208	46.243,33	962	462	500	131	173	134	391	133	
079	0,0109	104.476,24	1.139	536	603	120	211	179	455	174	
080	0,0113	87.589,94	986	458	528	100	173	177	388	148	
081	0,0130	89.514,46	1.167	532	635	138	199	191	482	157	
082	0,0117	103.850,44	1.211	560	651	174	210	186	475	166	
083	0,0125	99.943,85	1.246	583	663	156	220	227	497	146	
084	0,0149	69.145,73	1.032	468	564	110	154	183	417	168	
085	0,0147	70.916,66	1.039	471	568	137	191	164	417	130	
086	0,0154	67.569,33	1.038	476	562	164	167	188	386	133	
087	0,0100	87.274,55	871	425	446	104	142	180	329	116	
088	0,0142	68.717,37	974	437	537	120	140	164	379	171	
089	0,0131	58.207,93	762	363	399	77	104	147	307	127	
090	0,0600	25.513,18	1.530	704	826	242	284	140	717	147	
091	0,0162	58.064,91	941	432	509	87	196	118	380	160	
092	0,0209	58.219,51	1.219	556	663	126	239	168	516	170	
093	0,0166	68.556,64	1.139	555	584	137	258	152	484	108	
094	0,0262	53.495,12	1.402	669	733	221	263	159	611	148	
095	0,0721	26.583,42	1.916	919	997	461	292	157	886	120	
096	0,0371	50.563,01	1.877	890	987	397	333	135	906	106	
097	0,0190	52.809,29	1.001	477	524	256	161	79	464	41	
098	0,5493	3.737,76	2.053	1.034	1.019	373	415	415	774	76	
099	0,3523	4.521,41	1.593	809	784	438	225	144	723	63	
100	0,0663	23.477,79	1.557	777	780	380	268	179	666	64	
102	0,0707	34.752,09	2.456	1.176	1.280	614	419	227	1.113	83	
103	0,2633	5.738,07	1.511	711	800	281	263	179	694	94	
104	0,0791	15.171,63	1.200	578	622	131	121	250	407	291	
105	0,0386	20.095,30	776	338	438	83	74	135	273	211	
106	0,0207	47.996,52	993	450	543	132	65	226	325	245	
107	0,0167	48.285,39	804	368	436	81	82	145	302	194	
108	0,0188	46.693,64	877	401	476	81	79	158	336	223	
109	0,0320	43.761,14	1.399	625	774	167	185	250	492	305	
110	0,0328	38.881,10	1.276	599	677	130	204	186	526	230	
111	0,5153	3.530,24	1.819	887	932	348	302	234	780	155	
112	0,0377	24.814,42	936	441	495	142	121	169	279	225	
113	0,0318	34.504,47	1.096	509	587	143	179	184	427	163	
114	0,0431	30.605,61	1.318	621	697	198	162	192	420	346	
115	0,0248	33.424,61	830	404	426	134	133	140	265	158	
116	0,0245	36.198,17	887	407	480	83	95	163	306	240	

4001.-Superficie, densidad y población clasificada por sexo y grupos de edad, según municipios, entidades, núcleos, sectores urbanos, distritos, secciones, código postal, zonas sanitarias, zonas de servicios sociales y zonas de transporte

MUNICIPIOS DISTRITOS SECCIONES	SUPERFICIE (Km2)	DENSIDAD (hab/km2)	SEXO			GRUPOS DE EDAD				
			Total	Hombres	Mujeres	< 16	16-24	25-34	35-64	> 64
0796 Madrid										
08 Fuencarral-El Pardo										
117	0,0334	29.857,89	998	481	517	110	87	195	324	282
118	0,0507	13.796,91	700	324	376	68	64	152	204	212
119	0,0811	14.530,26	1.179	557	622	113	111	237	387	331
120	0,0464	24.667,40	1.144	548	596	111	102	211	391	329
121	0,4151	4.861,46	2.018	955	1.063	445	346	262	696	269
122	0,0471	30.858,70	1.454	711	743	232	378	216	509	119
123	0,0666	16.644,65	1.109	507	602	178	152	185	339	255
124	0,0863	19.576,27	1.690	800	890	225	253	279	626	307
125	0,0624	15.519,78	968	470	498	149	142	129	331	217
126	0,0601	25.264,03	1.519	711	808	200	264	214	584	257
127	0,5442	1.062,10	578	255	323	85	62	114	164	153
128	6,6407	310,51	2.062	996	1.066	381	244	552	686	199
129	17,1636	86,52	1.485	609	876	234	136	91	261	763
130	9,2052	87,89	809	294	515	52	61	35	128	533
131	1,0077	1.034,99	1.043	521	522	348	121	161	392	21
132	0,0893	11.103,52	992	498	494	168	230	144	382	68
133	0,0937	8.986,61	842	378	464	128	140	159	299	116
134	0,3604	3.629,66	1.308	661	647	210	322	182	514	80
135	0,1858	14.153,41	2.630	1.283	1.347	566	517	452	995	100
136	0,0741	24.282,32	1.800	904	896	192	424	326	754	104
137	0,3739	4.319,06	1.615	797	818	234	374	283	629	95
138	0,4649	1.759,63	818	399	419	109	149	192	283	85
139	4,0499	473,60	1.918	955	963	649	326	359	509	75
140	0,0330	32.436,04	1.070	523	547	202	203	103	449	113
141	0,0455	28.261,25	1.286	639	647	292	246	89	567	92
142	0,1170	12.388,29	1.450	726	724	383	223	200	550	94
143	0,2478	5.839,25	1.447	706	741	319	267	116	672	73
144	0,0436	40.961,81	1.787	880	907	421	298	183	802	83
145	0,1298	13.131,24	1.705	837	868	466	222	206	741	70
146	0,0657	27.390,17	1.800	913	887	396	391	140	822	51
147	0,2132	7.458,24	1.590	789	801	308	393	165	634	90
148	0,1571	10.919,60	1.715	827	888	455	236	244	697	83
149	0,0279	36.338,20	1.013	475	538	188	185	121	401	118
150	0,0400	34.069,04	1.363	664	699	321	194	176	605	67
151	0,0341	33.086,72	1.127	548	579	283	164	107	503	70
152	0,0935	17.008,26	1.590	790	800	321	376	202	630	61
09 Moncloa-Aravaca										
001	46,4346	2.197,11	102.022	46.755	55.267	13.705	14.052	16.399	39.055	18.811
002	0,0875	15.354,89	1.343	597	746	126	101	218	452	446
003	15,5886	84,74	1.321	584	737	115	122	281	454	349
004	0,0225	33.271,06	748	349	399	70	84	152	289	153
005	0,0214	50.079,57	1.070	503	567	136	90	215	372	257
006	0,0316	30.933,05	979	458	521	74	87	179	350	289
007	0,0409	22.730,61	930	424	506	77	87	185	317	264
008	0,1142	9.183,87	1.049	454	595	106	113	158	364	308
009	0,1284	10.961,96	1.407	645	762	170	183	234	482	338
010	0,0682	18.013,92	1.229	566	663	130	134	222	428	315
011	1,2849	968,19	1.244	570	674	114	131	169	575	255
012	0,0261	53.951,46	1.407	644	763	169	174	229	529	306
013	0,0193	42.758,91	827	356	471	90	58	149	299	231
014	0,0255	51.965,85	1.327	582	745	132	145	184	504	362
015	0,0997	17.151,11	1.710	726	984	179	170	256	714	391
016	0,0408	42.416,07	1.731	789	942	180	224	261	635	431
017	0,0301	32.066,39	966	381	585	104	98	159	345	260
018	0,0303	39.651,36	1.201	519	682	115	154	190	460	282
019	0,0388	36.325,23	1.410	618	792	172	163	237	509	329
020	0,0527	31.717,44	1.673	711	962	212	199	227	610	425
021	0,0226	39.365,19	888	382	506	73	100	149	351	215
022	0,0332	33.205,00	1.104	489	615	127	150	143	409	275
023	0,0352	32.721,17	1.151	497	654	114	134	198	413	292
024	0,0339	29.770,68	1.010	384	626	93	139	157	361	260
025	0,0194	40.207,72	782	330	452	84	122	88	308	180
026	0,0176	52.076,84	919	376	543	98	103	172	321	225
027	0,0159	81.011,55	1.291	552	739	126	150	209	447	359
028	0,0094	80.648,60	756	307	449	76	63	99	298	220
029	0,0186	71.332,36	1.324	564	760	112	140	214	490	368
030	0,0303	36.680,88	1.110	512	598	103	129	185	350	343
030	0,0399	34.282,28	1.368	593	775	172	142	199	510	345



4001.-Superficie, densidad y población clasificada por sexo y grupos de edad, según municipios, entidades, núcleos, sectores urbanos, distritos, secciones, código postal, zonas sanitarias, zonas de servicios sociales y zonas de transporte

MUNICIPIOS DISTRITOS SECCIONES	SUPERFICIE (Km ²)	DENSIDAD (hab/km ²)	SEXO			GRUPOS DE EDAD				
			Total	Hombres	Mujeres	< 16	16-24	25-34	35-64	> 64
0796 Madrid										
09 Moncloa-Aravaca										
031	0,0390	24.000,21	935	434	501	95	118	159	338	225
032	0,0770	8.974,38	691	317	374	49	72	152	224	194
033	6,9398	198,57	1.378	646	732	231	180	214	570	183
034	0,0578	28.448,25	1.643	791	852	194	311	257	641	240
035	0,0220	45.148,68	993	446	547	111	160	132	376	214
036	0,0281	44.906,98	1.260	522	738	139	146	202	428	345
037	0,2706	6.407,06	1.734	797	937	221	245	291	653	324
038	0,0708	18.815,19	1.333	618	715	197	218	142	592	184
039	0,0448	26.134,46	1.172	511	661	123	178	174	474	223
040	0,0605	13.927,44	843	360	483	91	104	151	318	179
041	0,3812	3.245,13	1.237	583	654	168	208	201	455	205
043	6,2699	230,15	1.443	675	768	214	255	242	558	174
044	0,1172	11.202,88	1.313	646	667	171	256	219	509	158
045	0,0443	24.536,83	1.086	510	576	194	224	151	425	92
046	0,0889	14.607,65	1.299	631	668	275	241	142	567	74
047	0,0986	15.922,27	1.570	781	789	268	283	205	659	155
049	0,0308	43.225,70	1.332	633	699	188	254	217	550	123
050	0,0276	35.524,17	981	454	527	159	161	145	408	108
051	0,0348	46.361,99	1.614	761	853	360	229	166	740	119
052	0,0484	47.462,60	2.297	1.134	1.163	457	422	264	989	165
053	0,1638	12.005,08	1.966	944	1.022	419	221	418	731	177
054	0,0278	53.900,20	1.496	708	788	149	189	330	560	268
055	0,0582	35.352,32	2.058	963	1.095	350	381	220	912	195
056	0,1010	22.628,92	2.285	1.056	1.229	419	397	243	1.027	199
057	0,0252	42.029,16	1.058	499	559	93	126	231	416	192
058	0,0165	67.046,90	1.105	536	569	99	146	227	429	204
059	0,0084	86.049,54	726	343	383	71	90	152	284	129
060	0,0301	33.930,41	1.021	479	542	101	105	215	396	204
061	0,0265	41.182,68	1.092	517	575	116	94	186	337	359
062	0,0381	17.425,08	664	324	340	94	55	122	218	175
063	0,0753	17.351,25	1.307	615	692	185	185	206	510	221
064	0,0478	21.584,39	1.031	474	557	111	97	185	395	243
065	0,0175	78.015,40	1.368	648	720	133	169	281	494	291
066	0,0222	41.212,01	914	433	481	100	111	160	349	194
067	0,0285	34.238,16	975	439	536	93	128	158	306	290
068	0,0352	36.342,95	1.278	574	704	147	163	189	462	317
069	0,0400	20.808,87	833	396	437	80	99	156	295	203
070	0,2734	4.403,98	1.204	582	622	61	126	256	436	325
071	3,3394	345,87	1.155	481	674	205	162	152	424	212
072	3,4510	631,99	2.181	985	1.196	319	414	337	831	280
073	0,9087	2.203,08	2.002	962	1.040	356	419	306	794	127
074	0,0985	13.822,87	1.361	641	720	221	194	214	526	206
075	0,7333	2.153,15	1.579	718	861	250	213	303	580	233
076	0,0351	27.316,96	960	459	501	116	131	186	338	189
077	0,0522	17.429,28	910	424	486	146	140	143	325	156
078	1,9048	1.121,87	2.137	983	1.154	395	397	390	774	181
079	0,7927	3.012,46	2.388	1.161	1.227	605	392	187	1.146	58
080	1,2411	1.332,64	1.654	818	836	388	207	442	548	69
081	0,0374	22.678,65	848	411	437	157	139	129	351	72
082	0,0250	41.456,78	1.037	470	567	172	208	131	441	85
10 Latina	25,2578	10.125,24	255,741	122,345	133,396	32,388	40,405	44,069	97,768	41,111
001	0,0605	19.723,47	1.194	573	621	160	151	210	398	275
002	0,0194	38.007,32	737	335	402	116	106	110	211	194
003	0,0259	29.571,86	766	377	389	157	105	125	227	152
004	0,0390	22.243,86	868	410	458	87	90	155	266	270
005	0,0544	25.082,69	1.365	644	721	159	134	239	419	414
006	0,9316	3.625,00	3.377	1.706	1.671	850	477	896	981	173
007	0,0279	41.288,52	1.151	565	586	158	125	216	426	226
008	0,0229	36.778,50	843	395	448	102	102	193	302	144
009	0,0189	61.516,53	1.165	569	596	124	220	177	457	187
010	0,0148	70.492,02	1.043	512	531	171	237	148	410	77
011	0,0222	36.822,23	819	369	450	91	55	153	274	246
012	0,0193	66.197,04	1.278	613	665	158	160	188	482	290
013	0,0356	25.259,19	899	412	487	141	151	108	335	164
014	0,0243	40.726,59	991	471	520	217	181	113	436	44
015	0,0387	43.023,26	1.665	765	900	159	193	250	526	537
016	0,0360	36.414,64	1.311	609	702	138	198	216	472	287



4001.-Superficie, densidad y población clasificada por sexo y grupos de edad, según municipios, entidades, núcleos, sectores urbanos, distritos, secciones, código postal, zonas sanitarias, zonas de servicios sociales y zonas de transporte

MUNICIPIOS DISTRITOS SECCIONES	SUPERFICIE (Km2)	DENSIDAD (hab/km2)	SEXO			GRUPOS DE EDAD				
			Total	Hombres	Mujeres	< 16	16-24	25-34	35-64	> 64
0796 Madrid										
10 Latina										
017	0,0435	24.921,90	1.085	513	572	99	153	176	367	290
018	0,0183	44.715,67	817	380	437	90	103	132	279	213
020	0,1034	10.821,63	1.119	519	600	103	99	173	331	413
021	0,0348	39.234,26	1.367	636	731	148	173	284	473	289
022	0,0234	41.030,45	962	438	524	100	89	184	322	267
023	0,0268	32.495,42	870	372	498	96	87	153	283	251
024	0,0252	43.200,57	1.089	482	607	138	97	199	366	289
025	0,0321	38.173,65	1.224	550	674	144	133	202	433	312
026	0,0602	17.888,58	1.077	510	567	102	135	170	375	295
027	0,0304	38.375,53	1.167	517	650	141	141	175	388	322
028	0,0279	43.736,58	1.222	570	652	113	121	241	419	328
029	0,0360	40.912,62	1.474	693	781	174	159	251	530	360
030	0,0351	37.813,69	1.329	642	687	186	149	232	485	277
031	0,0436	20.288,26	884	400	484	102	89	180	317	196
032	0,0325	39.201,80	1.273	614	659	179	136	244	425	289
033	0,0233	36.105,74	840	392	448	111	100	156	297	176
034	0,0173	44.667,59	774	373	401	103	97	134	280	160
035	0,0484	14.733,84	713	351	362	88	80	98	264	183
036	0,0531	27.922,55	1.484	633	851	180	137	223	509	435
037	0,0516	30.875,68	1.593	726	867	210	214	271	563	335
038	0,0326	26.109,90	851	400	451	92	98	147	295	219
039	0,0249	50.904,70	1.266	601	665	183	177	207	500	199
040	0,0523	25.147,36	1.314	619	695	205	174	224	442	269
041	0,0289	51.472,62	1.489	701	788	153	128	285	458	465
042	0,0284	47.723,18	1.353	609	744	152	85	219	379	518
043	0,0240	44.450,91	1.069	500	569	95	63	222	341	348
044	0,0292	30.552,89	893	400	493	69	96	138	339	251
045	0,0206	38.732,57	797	346	451	83	105	115	272	222
046	0,0401	37.563,96	1.505	724	781	132	191	262	523	397
047	0,0219	45.959,16	1.006	458	548	106	116	193	344	247
048	0,0252	45.770,04	1.154	528	626	133	168	220	437	196
049	0,0280	44.131,82	1.236	582	654	161	161	252	469	193
050	0,0256	58.349,63	1.492	713	779	193	228	230	564	277
051	0,0236	42.259,49	998	478	520	120	162	163	397	156
052	0,0228	53.785,12	1.227	576	651	135	163	210	489	230
053	0,0384	29.946,36	1.150	521	629	132	156	212	394	256
054	0,0641	21.767,60	1.396	669	727	176	262	196	588	174
055	0,0526	27.035,77	1.421	690	731	205	283	213	570	150
056	0,0261	42.786,07	1.118	524	594	132	163	198	410	215
057	0,0396	39.142,94	1.551	738	813	179	219	280	599	274
058	0,0223	51.061,16	1.138	539	599	161	180	195	402	200
059	0,0379	32.097,85	1.215	596	619	167	143	215	403	287
060	0,6824	4.215,98	2.877	1.403	1.474	642	464	747	862	162
061	0,0303	31.684,67	959	448	511	127	106	178	366	182
062	0,0418	24.436,95	1.021	479	542	139	147	178	333	224
063	0,0286	40.416,39	1.157	554	603	181	214	165	391	206
064	0,0296	24.863,00	735	352	383	91	98	146	257	143
065	0,0338	27.240,70	920	459	461	97	114	176	336	197
066	0,0163	44.572,34	728	346	382	81	92	136	253	166
067	0,0371	32.109,47	1.192	575	617	131	147	167	443	304
068	0,0312	31.464,49	981	458	523	130	161	147	422	121
069	0,0389	39.512,58	1.537	734	803	168	172	309	583	305
070	0,0171	71.762,51	1.228	579	649	108	162	217	448	293
071	0,0232	33.251,50	772	346	426	65	81	166	235	225
072	0,1089	14.455,35	1.574	765	809	177	198	291	570	338
073	0,0257	46.686,86	1.202	565	637	109	151	243	422	277
074	0,0249	37.188,59	927	441	486	104	132	146	369	176
075	0,0298	32.898,92	982	457	525	113	123	196	345	205
076	0,0416	26.612,86	1.108	523	585	80	89	202	359	378
077	0,0392	24.003,47	940	433	507	99	60	183	302	296
078	0,0371	34.471,61	1.280	605	675	104	97	239	410	430
081	0,2150	4.334,78	932	463	469	117	264	101	395	55
082	0,0471	21.525,01	1.014	466	548	104	93	177	338	302
083	0,0214	38.407,63	822	392	430	105	99	139	338	141
084	0,0236	47.169,41	1.114	515	599	121	141	236	396	220
085	0,0126	57.325,85	725	333	392	92	70	161	270	132
086	0,0216	74.802,78	1.612	778	834	181	258	309	626	238
087	0,3228	4.467,72	1.442	651	791	252	260	118	600	212

4001.-Superficie, densidad y población clasificada por sexo y grupos de edad, según municipios, entidades, núcleos, sectores urbanos, distritos, secciones, código postal, zonas sanitarias, zonas de servicios sociales y zonas de transporte

MUNICIPIOS DISTRITOS SECCIONES	SUPERFICIE (Km ²)	DENSIDAD (hab/km ²)	SEXO			GRUPOS DE EDAD					
			Total	Hombres	Mujeres	< 16	16-24	25-34	35-64	> 64	
0796 Madrid											
10 Latina											
088	0,0452	34.442,30	1.556	730	826	147	273	250	638	248	
089	0,0223	62.869,96	1.402	721	681	138	340	203	571	150	
090	0,0320	37.399,24	1.197	597	600	158	249	149	538	103	
091	0,0813	16.939,56	1.377	675	702	177	293	206	609	92	
092	0,0333	27.953,76	931	460	471	130	184	173	355	89	
093	0,0220	44.300,92	974	450	524	90	125	171	350	238	
094	0,0161	79.104,48	1.272	594	678	112	165	262	491	242	
095	0,0268	47.918,07	1.282	588	694	130	198	220	520	214	
096	0,0118	77.556,91	913	425	488	92	133	180	334	174	
097	0,0149	49.240,90	733	365	368	69	109	145	295	115	
098	0,0234	55.926,40	1.307	613	694	123	221	201	517	245	
099	0,0480	28.712,62	1.377	630	747	175	241	209	546	206	
100	0,0272	46.465,54	1.266	639	627	160	291	153	534	128	
101	0,0294	48.355,31	1.423	703	720	180	331	192	600	120	
102	0,0412	22.461,55	926	439	487	124	230	101	420	51	
103	0,0279	47.883,79	1.335	651	684	165	194	289	516	171	
104	0,0181	43.201,68	781	379	402	107	182	87	349	56	
105	0,0393	20.348,47	800	389	411	108	178	107	352	55	
106	0,0382	29.931,19	1.144	566	578	133	275	153	491	92	
107	0,0311	47.045,21	1.464	699	765	184	348	228	618	86	
108	0,0244	43.282,24	1.056	515	541	107	241	146	456	106	
109	0,0581	31.384,50	1.823	929	894	183	409	248	776	207	
110	0,0088	108.799,45	957	455	502	91	159	201	378	128	
111	0,0129	65.713,18	850	405	445	75	123	162	334	156	
112	0,0159	73.092,42	1.161	555	606	138	175	208	453	187	
113	0,0140	76.691,73	1.071	523	548	121	162	197	436	155	
114	0,0144	79.581,66	1.149	565	584	124	145	234	438	208	
115	0,0205	64.429,73	1.323	608	715	144	221	256	500	202	
116	0,0240	73.415,51	1.763	859	904	243	381	242	732	165	
117	0,0297	52.661,69	1.565	784	781	330	272	163	705	95	
118	0,0171	83.621,65	1.426	702	724	194	313	168	632	119	
119	0,0627	32.736,20	2.054	1.018	1.036	425	385	219	934	91	
120	0,1097	12.953,98	1.421	676	745	170	234	249	583	185	
121	0,1236	13.010,45	1.608	805	803	140	274	331	678	185	
122	0,0548	27.939,89	1.532	750	782	122	352	240	636	182	
123	0,0795	15.299,13	1.217	572	645	152	236	159	524	146	
124	0,0401	38.221,80	1.533	717	816	174	242	290	592	235	
125	0,0198	48.577,48	963	451	512	122	194	133	386	128	
126	0,0267	55.363,84	1.476	703	773	198	254	250	589	185	
127	0,0148	80.747,44	1.197	574	623	132	222	185	501	157	
128	0,0488	31.055,52	1.517	707	810	200	232	264	593	228	
129	0,0224	39.502,53	883	392	491	80	166	153	391	93	
130	0,0453	45.378,23	2.054	992	1.062	213	391	296	867	287	
131	0,0594	22.901,79	1.360	638	722	135	277	156	565	227	
132	0,0590	17.762,41	1.048	500	548	86	154	212	411	185	
133	0,0751	16.625,37	1.248	581	667	150	201	209	472	216	
134	0,0333	27.394,38	913	448	465	78	153	189	379	114	
135	0,0280	37.732,48	1.057	506	551	88	123	222	416	208	
136	0,0328	43.435,88	1.426	669	757	149	265	238	583	191	
137	0,0164	67.426,00	1.107	521	586	128	164	238	436	141	
138	0,0233	43.387,01	1.013	506	507	115	234	120	457	87	
139	0,0225	57.654,69	1.297	587	710	167	235	225	478	192	
140	0,0392	26.699,65	1.047	516	531	108	193	201	419	126	
141	0,0139	57.091,30	791	371	420	78	114	178	313	108	
142	0,0260	47.290,79	1.228	573	655	153	195	234	462	184	
143	0,0581	24.632,07	1.431	696	735	136	236	241	588	230	
144	0,0449	29.556,54	1.327	608	719	140	146	312	454	275	
145	0,0462	36.003,46	1.663	776	887	198	224	310	670	261	
146	0,0570	26.181,50	1.493	709	784	172	231	273	566	251	
147	0,0431	36.730,24	1.583	743	840	164	178	271	570	400	
148	0,0492	29.085,59	1.432	661	771	148	168	312	519	285	
149	0,0298	35.334,38	1.053	501	552	110	146	186	429	182	
150	0,0198	45.016,40	892	440	452	91	152	162	358	129	
151	0,0806	24.532,80	1.977	956	1.021	244	290	381	774	288	
152	0,1591	5.155,45	820	389	431	113	131	128	300	148	
153	0,1109	11.826,64	1.312	630	682	134	178	256	496	248	
154	0,0372	27.840,48	1.036	485	551	136	199	178	373	150	
156	0,0642	22.868,18	1.468	742	726	169	364	246	617	72	



4001.-Superficie, densidad y población clasificada por sexo y grupos de edad, según municipios, entidades, núcleos, sectores urbanos, distritos, secciones, código postal, zonas sanitarias, zonas de servicios sociales y zonas de transporte

MUNICIPIOS DISTRITOS SECCIONES	SUPERFICIE (Km2)	DENSIDAD (hab/km2)	SEXO			GRUPOS DE EDAD					
			Total	Hombres	Mujeres	< 16	16-24	25-34	35-64	> 64	
0796 Madrid											
10 Latina											
157	0,0691	18.166,29	1.255	650	605	89	340	273	472	81	
158	8,2815	193,44	1.602	814	788	488	277	127	675	35	
159	0,1141	13.582,19	1.550	780	770	497	223	143	645	42	
161	0,1526	9.460,54	1.444	682	762	168	247	277	553	199	
162	0,0159	70.736,92	1.125	540	585	129	197	206	439	154	
163	0,0434	21.829,83	947	455	492	110	185	142	400	110	
164	0,0236	72.186,84	1.700	825	875	199	264	383	640	214	
165	0,6021	1.645,92	991	484	507	131	213	146	409	92	
167	0,5990	4.469,29	2.677	1.313	1.364	448	289	925	845	170	
168	0,0178	87.389,57	1.553	755	798	175	280	310	628	160	
169	0,0441	22.744,28	1.003	505	498	100	184	220	364	135	
170	0,0232	61.123,54	1.421	701	720	217	272	262	567	103	
171	5,3360	356,82	1.904	930	974	340	334	308	664	258	
172	0,0227	42.384,80	964	459	505	138	196	181	403	46	
173	0,0391	49.464,90	1.932	910	1.022	332	389	209	855	147	
174	0,0739	15.710,63	1.161	551	610	157	252	161	502	89	
175	0,0187	55.288,20	1.034	487	547	133	232	149	457	63	
176	0,0311	51.287,82	1.597	791	806	219	379	207	680	112	
178	0,0584	24.699,60	1.443	727	716	171	331	220	591	130	
179	0,0279	54.873,03	1.532	721	811	116	209	339	634	234	
180	0,0284	53.153,69	1.511	743	768	203	228	314	617	149	
181	0,0372	38.846,17	1.445	696	749	171	205	306	572	191	
182	0,0424	30.080,86	1.276	577	699	138	133	307	446	252	
183	0,0322	39.432,77	1.268	604	664	118	257	197	527	169	
184	0,0415	31.912,58	1.323	661	662	121	240	247	546	169	
185	0,0296	25.111,53	743	362	381	60	111	130	300	142	
186	0,0135	57.764,94	780	397	383	71	117	138	290	164	
187	0,0733	19.531,84	1.431	716	715	160	175	272	486	338	
188	0,0302	42.230,18	1.274	594	680	136	224	218	469	227	
189	0,0283	40.344,50	1.143	559	584	142	171	217	433	180	
190	0,0407	33.305,52	1.357	659	698	105	220	253	513	266	
191	0,0459	45.669,67	2.094	1.016	1.078	242	319	361	829	343	
192	0,0518	29.452,64	1.526	757	769	266	281	295	566	118	
193	0,0235	47.367,97	1.114	552	562	58	151	237	472	196	
194	0,0462	26.187,18	1.211	581	630	171	256	161	477	146	
195	0,0232	34.009,21	790	404	386	87	145	141	316	101	
196	0,0665	13.405,55	891	458	433	179	149	159	345	59	
197	0,0777	18.934,67	1.472	746	726	216	275	243	619	119	
198	0,0870	19.536,41	1.700	812	888	229	339	225	679	228	
199	0,0346	40.715,48	1.409	673	736	146	248	228	534	253	
200	0,0537	13.976,63	750	360	390	93	158	92	324	83	
201	0,0378	37.646,93	1.422	681	741	209	209	226	567	211	
202	0,0381	25.237,01	961	472	489	109	178	163	381	130	
203	0,0539	41.003,08	2.209	1.095	1.114	261	469	312	897	270	
204	0,0346	29.049,96	1.006	475	531	112	128	175	413	178	
205	0,5672	3.034,34	1.721	841	880	381	276	237	697	130	
206	0,0623	17.367,86	1.082	515	567	129	105	177	421	250	
207	0,1229	10.228,16	1.257	621	636	119	303	192	544	99	
208	0,0158	37.879,27	598	296	302	75	74	113	240	96	
209	0,0683	22.894,39	1.563	749	814	230	285	271	617	160	
210	0,0713	22.722,81	1.619	756	863	275	363	190	586	205	
211	0,0405	34.106,34	1.381	644	737	253	186	161	588	193	
212	0,0478	26.003,64	1.243	603	640	319	149	128	559	88	
11 Carabanchel	14,0630	15.492,29	217.868	102.868	115.000	28.663	31.086	37.013	80.683	40.423	
001	0,0710	17.794,05	1.264	571	693	166	157	206	491	244	
002	0,0210	93.195,76	1.960	932	1.028	238	275	316	855	276	
003	0,0273	79.532,55	2.171	1.031	1.140	290	411	256	925	289	
004	0,0477	38.126,18	1.819	853	966	305	355	219	760	180	
005	0,0344	38.267,23	1.318	611	707	107	182	202	521	306	
006	0,0263	49.620,06	1.306	599	707	131	182	217	524	252	
007	0,0324	35.145,15	1.138	523	615	131	147	201	416	243	
008	0,0213	33.656,78	718	334	384	83	94	138	245	158	
009	0,0147	53.731,34	792	359	433	109	77	143	255	208	
010	0,0178	51.323,76	915	425	490	102	124	118	369	202	
011	0,0113	85.132,74	962	424	538	87	120	180	335	240	
012	0,0293	46.824,34	1.372	628	744	177	152	254	448	341	
013	0,0656	13.686,94	898	425	473	111	107	167	309	204	

4001.-Superficie, densidad y población clasificada por sexo y grupos de edad, según municipios, entidades, núcleos, sectores urbanos, distritos, secciones, código postal, zonas sanitarias, zonas de servicios sociales y zonas de transporte

MUNICIPIOS DISTRITOS SECCIONES	SUPERFICIE (Km ²)	DENSIDAD (hab/km ²)	SEXO			GRUPOS DE EDAD					
			Total	Hombres	Mujeres	< 16	16-24	25-34	35-64	> 64	
0796 Madrid											
11 Carabanchel											
014	0,0219	33.044,27	724	326	398	93	81	128	260	162	
015	0,0410	38.165,70	1.563	704	859	199	187	264	564	349	
016	0,0408	32.904,57	1.343	647	696	162	149	276	476	280	
017	0,0285	54.175,60	1.542	702	840	198	163	268	496	417	
018	0,0189	38.213,53	723	331	392	139	83	124	246	131	
019	0,0287	27.183,38	780	367	413	89	90	151	308	142	
020	0,0190	35.571,67	677	327	350	79	74	134	238	152	
021	0,0299	25.491,96	763	351	412	88	60	135	242	238	
022	0,1342	13.115,24	1.760	849	911	268	272	277	734	209	
023	0,0276	47.041,36	1.299	614	685	168	164	248	471	248	
024	0,0297	50.834,32	1.508	681	827	181	194	286	572	275	
025	0,0366	37.248,42	1.364	649	715	200	199	201	521	243	
026	0,0382	34.412,32	1.314	608	706	177	178	247	500	212	
027	0,0179	45.411,38	813	395	418	102	146	157	304	104	
028	0,0351	36.599,26	1.285	607	678	140	228	214	483	220	
029	0,0348	30.983,24	1.078	523	555	104	140	190	375	269	
030	0,0546	16.770,41	916	407	509	114	95	159	300	248	
031	0,0241	55.059,96	1.327	618	709	163	270	160	526	208	
032	0,0428	34.123,00	1.462	692	770	153	175	280	553	301	
033	0,0348	44.682,32	1.557	733	824	195	145	301	492	424	
034	0,0349	26.720,51	933	399	534	95	100	176	312	250	
035	0,0413	24.584,01	1.015	453	562	127	93	171	350	274	
036	0,0381	26.430,56	1.006	470	536	120	88	182	338	278	
037	0,0313	37.274,04	1.165	558	607	144	134	234	418	235	
038	0,0260	42.287,60	1.101	530	571	120	147	196	439	199	
039	0,0990	11.556,37	1.144	558	586	195	164	184	400	201	
040	0,0131	70.545,12	924	434	490	98	87	191	311	237	
041	0,0363	34.363,98	1.247	531	716	141	119	214	375	398	
042	0,0357	32.108,04	1.146	508	638	145	142	189	407	263	
043	0,0213	58.920,19	1.255	583	672	140	200	174	481	260	
044	0,1610	8.659,08	1.394	670	724	317	169	206	567	135	
045	0,0266	35.360,57	939	454	485	135	132	149	367	156	
046	0,0161	59.812,04	961	439	522	101	135	154	389	182	
047	0,0216	61.950,59	1.339	600	739	179	132	241	453	334	
048	0,0453	14.956,70	677	301	376	97	69	94	261	156	
049	0,0680	27.034,58	1.839	870	969	222	242	246	700	429	
050	0,0269	52.279,32	1.406	635	771	136	154	269	475	372	
051	0,0190	51.236,29	976	445	531	91	135	191	324	235	
052	0,0307	24.430,82	749	335	414	78	77	147	273	174	
053	0,0309	36.572,72	1.129	525	604	118	115	187	401	308	
054	0,6103	1.974,53	1.205	584	621	262	170	195	373	205	
055	0,1106	11.984,82	1.326	646	680	167	220	222	506	211	
056	0,0500	21.472,45	1.073	521	552	128	155	204	429	157	
057	0,0269	37.565,15	1.009	481	528	143	135	176	348	207	
058	0,0177	48.979,13	866	404	462	151	151	124	330	110	
059	0,0304	39.840,77	1.211	586	625	159	183	208	491	170	
060	0,0828	18.138,78	1.502	669	833	177	182	176	473	494	
061	0,0403	19.859,67	801	377	424	108	78	180	264	171	
062	0,0404	32.654,68	1.320	610	710	181	150	260	412	317	
063	0,0689	31.753,18	2.187	1.028	1.159	279	297	325	796	490	
065	0,0566	17.236,20	976	464	512	134	101	169	343	229	
066	0,0302	21.180,13	640	285	355	91	76	95	200	178	
067	0,1297	6.050,70	785	361	424	97	89	137	314	148	
068	0,0240	56.905,82	1.365	668	697	209	230	198	560	168	
069	0,0287	49.637,23	1.423	694	729	157	265	222	602	177	
070	0,0618	29.554,18	1.825	861	964	281	275	339	666	264	
071	0,0514	35.862,85	1.845	869	976	247	270	328	669	331	
072	0,0288	50.701,00	1.461	697	764	182	204	275	545	255	
073	0,0358	37.593,15	1.347	647	700	148	230	256	510	203	
074	0,0228	35.488,40	808	381	427	85	127	154	301	141	
075	0,0424	22.700,49	963	457	506	177	152	109	427	98	
076	0,0105	79.686,60	834	400	434	105	122	158	314	135	
077	0,0114	57.739,56	658	309	349	55	88	135	248	132	
078	0,0315	46.091,74	1.450	682	768	176	180	261	564	269	
079	0,0189	46.135,13	872	388	484	95	116	159	321	181	
080	0,0204	52.401,96	1.069	501	568	152	135	171	414	197	
081	0,0482	30.565,24	1.473	685	788	141	192	262	535	343	
082	0,0256	35.520,72	911	433	478	87	125	147	330	222	



4001.-Superficie, densidad y población clasificada por sexo y grupos de edad, según municipios, entidades, núcleos, sectores urbanos, distritos, secciones, código postal, zonas sanitarias, zonas de servicios sociales y zonas de transporte

MUNICIPIOS DISTRITOS SECCIONES	SUPERFICIE (Km2)	DENSIDAD (hab/km2)	SEXO			GRUPOS DE EDAD				
			Total	Hombres	Mujeres	< 16	16-24	25-34	35-64	> 64
0796 Madrid										
11 Carabanchel										
083	0,0184	47.870,60	879	395	484	108	97	164	313	197
084	0,0187	45.032,05	843	391	452	92	118	145	312	176
085	0,0272	48.213,63	1.309	619	690	152	168	238	468	283
086	0,0267	39.537,67	1.057	499	558	112	150	176	398	221
087	0,0269	52.441,97	1.412	646	766	151	178	275	531	277
088	0,0332	44.106,14	1.466	676	790	176	169	242	526	353
089	0,0246	49.863,86	1.227	568	659	114	140	216	460	297
090	0,0150	43.414,67	653	302	351	82	80	110	234	147
091	0,0221	68.645,22	1.515	707	808	169	224	278	559	285
092	0,0260	45.339,08	1.178	571	607	169	156	208	441	204
093	0,0546	28.391,51	1.551	754	797	223	275	212	645	196
094	0,0609	32.721,72	1.992	963	1.029	347	443	191	893	118
095	0,0507	30.574,83	1.551	785	766	360	259	170	685	77
096	0,3212	3.907,04	1.255	635	620	145	325	129	559	97
097	0,0755	18.778,16	1.417	651	766	153	274	234	575	181
098	0,0789	21.649,08	1.709	813	896	215	338	267	714	175
099	0,0397	33.768,79	1.339	642	697	199	269	183	562	126
100	0,0868	24.329,86	2.113	1.020	1.093	362	333	332	756	330
101	0,0717	23.241,87	1.667	784	883	304	220	270	640	233
102	0,0470	28.218,77	1.326	614	712	166	157	280	480	243
103	0,0367	43.660,86	1.601	738	863	228	206	289	596	282
104	0,0357	33.750,31	1.206	555	651	147	173	208	443	235
105	0,0178	49.662,92	884	410	474	103	139	124	358	160
106	0,0400	21.693,98	867	422	445	107	123	140	341	156
107	0,0255	52.350,89	1.335	608	727	160	198	211	520	246
108	0,0263	48.058,66	1.265	579	686	126	174	221	467	277
109	0,0305	40.516,14	1.234	563	671	108	142	212	475	297
110	0,0172	63.713,20	1.093	513	580	138	122	201	380	252
111	0,0265	42.454,26	1.123	539	584	105	150	185	417	266
112	0,0531	22.619,92	1.202	546	656	142	159	188	480	233
113	0,0504	27.659,28	1.394	669	725	175	173	260	504	282
114	0,0280	40.806,14	1.144	531	613	153	146	189	424	232
115	0,0409	43.444,23	1.776	828	948	262	211	330	678	295
116	0,0197	38.649,06	761	343	418	83	93	119	293	173
117	0,0308	52.225,25	1.610	734	876	201	160	308	505	436
118	0,0202	54.364,51	1.098	503	595	106	138	215	364	275
119	0,0272	45.669,99	1.243	579	664	150	156	276	442	219
120	0,0212	47.171,15	998	477	521	126	165	192	375	140
121	0,0234	52.685,64	1.231	590	641	141	193	234	445	218
122	0,0199	50.055,17	998	481	517	109	165	167	388	169
123	0,4898	1.664,00	815	333	482	40	71	45	118	541
124	0,0560	22.985,22	1.288	618	670	178	202	215	480	213
125	0,1938	10.651,69	2.064	990	1.074	288	304	341	835	296
126	0,0906	16.097,89	1.459	706	753	192	188	307	496	276
127	0,0190	42.881,92	816	389	427	96	127	192	301	100
128	0,0488	26.617,76	1.299	583	716	184	205	196	393	321
129	0,0720	18.127,01	1.305	628	677	244	240	205	425	191
130	0,0191	48.643,54	927	462	465	103	122	205	342	155
131	0,0305	33.646,76	1.027	519	508	127	110	209	368	213
132	0,0195	45.845,27	896	435	461	103	117	184	314	178
133	0,0318	37.191,90	1.183	569	614	166	248	155	485	129
134	0,0207	45.917,14	952	452	500	109	170	177	363	133
135	0,0209	50.495,86	1.054	505	549	136	163	217	393	145
136	0,0487	27.299,97	1.330	644	686	163	182	226	501	258
137	0,1664	9.141,94	1.521	744	777	240	218	300	584	179
138	0,0566	15.660,86	887	432	455	102	117	185	300	183
139	0,0750	18.788,92	1.409	620	789	175	220	195	444	375
140	0,0423	35.357,84	1.495	723	772	179	252	257	522	285
141	0,0737	14.740,18	1.087	520	567	172	176	166	412	161
142	0,0217	37.978,18	825	417	408	118	155	138	320	94
143	0,0393	36.265,08	1.425	686	739	147	143	308	537	290
145	0,0527	30.312,81	1.597	792	805	198	355	247	635	162
146	0,0430	40.729,46	1.751	882	869	216	395	284	672	184
147	0,2124	7.945,89	1.688	858	830	261	346	226	704	151
148	0,1553	9.319,07	1.447	703	744	210	262	247	556	172
149	0,0262	45.027,50	1.179	564	615	114	162	281	458	164
150	0,1540	6.888,27	1.061	544	517	152	158	211	382	158
151	0,0229	50.019,69	1.143	579	564	188	186	221	425	123

4001.-Superficie, densidad y población clasificada por sexo y grupos de edad, según municipios, entidades, núcleos, sectores urbanos, distritos, secciones, código postal, zonas sanitarias, zonas de servicios sociales y zonas de transporte

MUNICIPIOS DISTRITOS SECCIONES	SUPERFICIE (Km ²)	DENSIDAD (hab/km ²)	SEXO			GRUPOS DE EDAD				
			Total	Hombres	Mujeres	< 16	16-24	25-34	35-64	> 64
0796 Madrid										
11 Carabanchel										
152	0,0776	22.016,95	1.709	845	864	236	261	369	639	204
153	0,0371	39.945,05	1.483	700	783	191	203	285	558	246
154	0,0264	46.667,68	1.231	609	622	191	207	203	485	145
155	1,0921	967,86	1.057	529	528	195	165	237	361	99
156	3,4199	397,96	1.361	660	701	263	228	241	445	184
157	0,9586	1.502,24	1.440	701	739	239	233	243	498	227
158	0,0292	48.253,42	1.409	686	723	332	242	228	438	169
159	0,0414	19.326,47	800	392	408	160	149	115	257	119
160	0,0160	61.603,69	988	496	492	119	118	195	346	210
161	0,0305	35.627,58	1.086	505	581	144	110	195	367	270
162	0,0228	33.861,83	771	370	401	93	73	137	269	199
163	0,0478	36.577,96	1.747	850	897	277	312	223	744	191
164	0,0136	48.676,78	664	322	342	75	100	131	244	114
165	0,0302	43.238,06	1.307	652	655	202	203	181	549	172
166	0,0176	44.097,62	777	377	400	76	128	123	300	150
167	0,0213	57.270,59	1.217	598	619	192	219	197	493	116
168	0,0264	49.151,13	1.297	637	660	166	290	187	527	127
169	0,0329	52.202,23	1.715	814	901	248	267	289	667	244
170	0,0179	52.873,31	944	456	488	150	126	160	358	150
171	0,0152	60.490,25	918	455	463	147	101	154	326	190
172	0,0311	24.302,31	755	345	410	85	61	114	211	284
173	0,0224	56.694,60	1.272	573	699	157	160	259	456	240
174	0,0168	45.785,58	767	357	410	110	101	142	288	126
175	0,0533	28.686,14	1.529	735	794	181	176	286	588	298
176	0,0413	28.476,04	1.177	532	645	116	121	188	361	391
177	0,0554	30.134,96	1.668	707	961	160	147	278	491	592
178	0,0331	24.789,14	820	340	480	92	61	111	255	301
179	0,0212	50.355,98	1.068	486	582	160	154	205	393	156
180	0,0338	36.453,41	1.233	605	628	272	229	185	408	139
181	0,0212	57.734,00	1.225	562	663	142	180	166	510	227
12 Usera	7,7889	14.598,44	113.706	54.061	59.645	16.460	16.053	19.193	40.116	21.884
001	0,1624	5.506,18	894	400	494	177	106	138	319	154
002	0,0254	40.399,28	1.028	470	558	104	93	179	365	287
003	0,0264	30.598,32	807	392	415	73	68	140	284	242
004	0,0273	26.004,99	709	348	361	55	48	110	237	259
005	0,0560	25.917,93	1.452	693	759	130	174	239	552	357
006	0,0278	33.585,04	934	435	499	90	89	133	322	300
007	0,0493	37.267,71	1.837	876	961	159	216	304	607	551
008	0,0529	28.957,86	1.533	730	803	241	261	225	520	286
009	0,0494	29.440,35	1.454	721	733	187	301	262	532	172
010	0,0549	22.290,21	1.224	620	604	179	247	161	468	169
011	0,0395	30.406,52	1.202	591	611	203	221	179	434	165
012	0,0548	24.283,89	1.331	668	663	236	296	159	511	129
013	0,0554	23.311,62	1.292	618	674	221	257	188	476	150
014	0,0476	30.799,92	1.467	712	755	413	268	191	533	62
015	0,1323	11.534,65	1.526	745	781	237	315	243	554	177
016	0,4295	2.451,93	1.053	510	543	136	196	186	390	145
018	0,0997	23.175,35	2.311	1.114	1.197	584	423	317	746	241
019	0,8267	2.309,18	1.909	925	984	453	252	402	522	280
020	0,0866	19.298,95	1.671	802	869	285	255	242	558	331
021	0,0200	41.091,78	822	412	410	101	172	146	309	94
022	0,0186	49.216,40	917	421	496	95	136	174	342	170
023	0,0647	25.456,06	1.648	834	814	354	266	341	493	194
024	0,3127	6.325,33	1.978	951	1.027	485	277	461	505	250
027	1,0617	1.228,19	1.304	644	660	362	215	243	360	124
028	0,0069	148.329,49	1.030	485	545	115	128	232	400	155
029	0,0114	108.880,51	1.242	595	647	178	185	240	479	160
030	0,0204	59.359,84	1.211	624	587	159	262	166	491	133
031	0,0166	51.208,08	852	430	422	111	179	116	361	85
032	0,0976	17.702,83	1.727	855	872	280	302	279	698	168
033	0,0512	27.221,11	1.395	641	754	191	218	205	487	294
034	0,1377	15.071,66	2.076	958	1.118	306	297	307	614	552
036	0,0346	23.121,89	799	400	399	137	116	109	265	172
037	0,0414	40.440,11	1.676	808	868	316	235	276	515	334
039	0,0589	18.983,26	1.118	540	578	98	106	211	375	328
040	0,0301	26.355,10	794	363	431	69	71	128	242	284
041	0,0341	23.691,40	807	385	422	97	95	167	290	158

4001.-Superficie, densidad y población clasificada por sexo y grupos de edad, según municipios, entidades, núcleos, sectores urbanos, distritos, secciones, código postal, zonas sanitarias, zonas de servicios sociales y zonas de transporte

MUNICIPIOS DISTRITOS SECCIONES	SUPERFICIE (Km2)	DENSIDAD (hab/km2)	SEXO			GRUPOS DE EDAD					
			Total	Hombres	Mujeres	< 16	16-24	25-34	35-64	> 64	
0796 Madrid											
12 Usera											
042	0,0274	37.817,12	1.036	498	538	140	128	195	365	208	
043	0,0472	34.737,67	1.640	756	884	195	239	264	565	377	
044	0,0242	67.308,09	1.630	805	825	254	217	283	620	256	
045	0,0318	43.957,08	1.397	652	745	169	163	295	507	263	
046	0,0341	34.037,18	1.159	551	608	157	148	194	424	236	
047	0,0243	35.141,80	855	397	458	83	103	148	306	215	
048	0,0511	22.683,27	1.160	537	623	153	146	205	415	241	
049	0,0489	19.613,05	960	455	505	125	144	151	372	168	
050	0,0328	37.168,14	1.218	578	640	128	137	212	459	282	
051	0,0436	30.612,71	1.336	618	718	150	151	249	414	372	
052	0,3181	4.042,59	1.286	600	686	198	166	221	451	250	
053	0,1331	14.853,38	1.977	920	1.057	340	327	275	852	183	
054	0,0422	37.116,04	1.566	737	829	198	229	266	638	235	
055	0,0317	49.881,83	1.583	710	873	206	173	239	549	416	
056	0,0419	32.571,35	1.365	613	752	136	204	230	472	323	
057	0,0296	39.609,97	1.174	548	626	148	141	209	411	265	
059	0,0513	37.937,69	1.947	924	1.023	301	244	323	724	355	
060	0,0418	18.695,61	782	361	421	90	89	148	245	210	
061	0,1411	11.187,16	1.579	722	857	277	179	238	558	327	
062	0,0233	36.387,04	848	384	464	99	103	117	277	252	
063	0,0618	11.904,95	736	340	396	90	65	110	244	227	
064	0,0581	22.546,69	1.311	584	727	148	133	209	471	350	
065	0,0227	55.959,78	1.269	575	694	139	159	186	426	359	
066	0,0316	35.958,69	1.135	541	594	154	79	215	405	282	
067	0,0214	37.066,39	795	371	424	108	85	137	286	179	
068	0,0109	68.281,54	747	344	403	85	86	152	290	134	
069	0,0232	52.695,23	1.220	565	655	127	140	238	453	262	
070	0,0368	36.219,27	1.332	630	702	152	203	213	524	240	
071	0,0390	29.481,83	1.151	551	600	120	146	191	405	289	
072	0,0184	42.877,35	788	371	417	62	59	140	220	307	
073	0,0285	33.285,40	949	427	522	117	90	169	274	299	
074	0,0240	38.434,34	924	404	520	99	86	120	301	318	
075	0,0915	9.561,59	875	389	486	96	75	143	238	323	
076	0,0545	15.109,01	824	377	447	67	69	121	262	305	
077	0,0834	21.456,76	1.789	835	954	248	239	238	590	474	
078	0,0339	38.113,22	1.292	607	685	174	188	220	494	216	
080	0,0261	41.396,76	1.080	512	568	141	166	168	412	193	
081	0,0307	43.715,85	1.344	637	707	186	171	236	512	239	
082	0,0260	45.890,65	1.191	565	626	126	195	209	476	185	
083	0,0240	36.160,64	868	412	456	119	144	144	339	122	
084	0,0192	66.507,33	1.280	611	669	135	238	221	483	203	
086	0,3826	6.309,21	2.414	1.169	1.245	448	278	711	778	199	
087	0,6721	2.112,69	1.420	727	693	258	263	213	520	166	
088	0,0557	37.618,29	2.095	995	1.100	373	386	299	739	298	
089	0,0372	38.552,60	1.433	679	754	207	177	244	514	291	
090	0,0222	47.042,95	1.046	511	535	146	149	166	389	196	
091	0,0215	52.923,36	1.136	566	570	174	154	213	417	178	
092	0,0314	48.684,84	1.527	750	777	243	231	221	601	231	
093	0,0329	38.362,32	1.264	613	651	145	192	205	498	224	
094	0,1227	13.112,22	1.609	752	857	209	200	294	561	345	
096	0,0421	35.500,43	1.494	708	786	176	207	265	539	307	
097	0,0318	34.586,84	1.100	508	592	148	138	191	405	218	
097	0,0283	26.167,83	740	353	387	76	85	130	270	179	
13 Puente de Vallecas	14,9124	15.080,21	224.882	107.987	116.895	37.144	31.122	39.984	78.100	38.532	
002	0,1141	14.186,08	1.619	779	840	340	309	266	521	183	
003	0,0407	25.228,23	1.028	512	516	174	186	146	337	185	
004	0,0355	25.012,69	887	431	456	171	133	142	296	145	
005	0,0342	32.470,38	1.110	536	574	206	210	132	385	177	
006	0,0571	21.858,59	1.249	623	626	232	285	168	436	128	
007	0,0671	19.827,20	1.331	665	666	232	283	193	427	196	
008	0,1013	9.643,10	977	467	510	115	159	152	379	172	
009	0,0377	18.417,28	694	339	355	117	73	108	212	184	
010	0,0451	27.812,25	1.255	625	630	134	232	227	470	192	
011	0,0314	31.700,47	994	485	509	184	159	160	332	159	
012	0,0641	23.976,93	1.538	732	806	270	238	226	530	274	
013	0,0470	28.814,03	1.354	645	709	181	204	221	426	322	
014	4,4404	331,05	1.470	729	741	440	232	265	355	178	

4001.-Superficie, densidad y población clasificada por sexo y grupos de edad, según municipios, entidades, núcleos, sectores urbanos, distritos, secciones, código postal, zonas sanitarias, zonas de servicios sociales y zonas de transporte

MUNICIPIOS DISTRITOS SECCIONES	SUPERFICIE (Km ²)	DENSIDAD (hab/km ²)	SEXO			GRUPOS DE EDAD				
			Total	Hombres	Mujeres	< 16	16-24	25-34	35-64	> 64
0796 Madrid										
13 Puente de Vallecas										
015	0,0240	30.830,04	741	350	391	75	105	146	259	156
016	0,0357	40.529,55	1.445	697	748	229	219	238	504	255
017	0,0385	29.017,10	1.118	550	568	192	121	199	346	260
018	0,0571	19.478,36	1.112	536	576	170	136	196	390	220
019	0,0452	16.879,78	763	370	393	89	66	144	237	227
021	0,0418	28.808,85	1.203	567	636	159	126	215	393	310
022	0,0314	36.650,55	1.152	569	583	174	194	189	446	149
023	0,0262	40.498,80	1.062	518	544	156	222	139	420	125
024	0,0366	26.593,86	974	489	485	140	178	175	345	136
025	0,0370	22.219,82	822	386	436	81	79	114	292	256
026	0,0266	47.118,06	1.254	591	663	186	176	234	437	221
027	0,0211	31.282,64	659	319	340	92	97	112	238	120
028	0,0292	25.638,39	749	361	388	97	84	126	237	205
029	0,0531	33.204,71	1.764	851	913	225	262	305	619	353
030	0,0487	29.110,86	1.417	672	745	153	192	223	500	349
031	0,0217	43.302,01	940	455	485	158	123	169	316	174
032	0,0343	54.409,88	1.868	905	963	300	274	335	671	288
033	0,0367	33.596,95	1.232	610	622	226	194	220	419	173
034	0,0264	43.823,04	1.155	575	580	182	207	201	424	141
035	0,1024	16.417,76	1.682	835	847	325	212	385	540	220
036	0,0257	37.755,66	971	458	513	142	145	150	356	178
037	0,0548	22.509,62	1.234	572	662	165	177	226	399	267
038	0,0465	18.050,39	839	382	457	107	111	144	290	187
039	0,0423	19.374,99	819	399	420	109	103	161	284	162
040	0,0430	25.386,26	1.091	526	565	127	112	228	365	259
041	0,0607	20.163,08	1.224	577	647	194	144	248	380	258
042	0,0419	22.669,72	949	418	531	107	107	164	323	248
043	0,0439	20.996,54	922	421	501	118	95	158	316	235
044	0,0509	29.358,56	1.493	690	803	178	181	277	541	316
045	0,0355	28.430,54	1.009	462	547	124	116	176	358	235
046	0,0414	35.759,19	1.479	694	785	224	188	306	474	287
047	0,0378	32.841,89	1.243	591	652	184	165	232	423	239
048	0,0270	43.845,67	1.183	528	655	128	181	188	418	268
049	0,0467	35.590,39	1.662	811	851	290	228	252	649	243
050	0,0273	30.478,42	832	370	462	123	103	147	287	172
052	0,0312	28.114,89	878	390	488	101	84	122	280	291
053	0,0395	29.981,78	1.185	522	663	111	104	171	382	417
054	0,0417	38.901,27	1.623	763	860	235	195	295	518	380
055	0,0281	41.063,66	1.152	559	593	141	112	198	406	295
056	0,0298	29.976,50	893	422	471	124	119	141	294	215
057	0,0399	36.977,57	1.474	711	763	211	177	281	489	316
058	0,0171	57.791,00	991	483	508	147	144	171	345	184
059	0,0210	51.834,21	1.088	510	578	177	106	239	346	220
060	0,0237	47.426,50	1.126	559	567	188	143	186	433	176
061	0,0173	58.755,49	1.016	476	540	145	138	174	335	224
062	0,0217	47.341,92	1.025	492	533	166	135	195	341	188
063	0,0235	42.511,58	1.000	494	506	171	140	185	342	162
064	0,0133	60.874,13	812	390	422	125	95	163	252	177
065	0,0142	72.164,22	1.023	486	537	155	131	207	315	215
066	0,0238	44.644,36	1.062	503	559	162	139	179	347	235
067	0,0224	28.974,51	649	302	347	111	78	96	191	173
068	0,0364	37.322,05	1.358	598	760	255	184	194	437	288
069	0,0248	40.976,67	1.017	504	513	160	134	179	342	202
074	0,0837	23.244,98	1.946	960	986	486	201	546	668	45
076	0,0486	16.615,26	808	359	449	160	104	139	245	160
077	0,0449	42.299,64	1.899	937	962	355	283	205	858	198
078	0,0480	40.245,68	1.933	921	1.012	380	289	191	855	218
079	0,0315	40.223,50	1.267	569	698	139	110	210	390	418
080	0,0405	32.198,28	1.303	598	705	186	168	229	431	289
083	0,0515	28.814,97	1.484	628	856	165	135	185	456	543
084	0,0252	35.959,52	906	401	505	88	97	132	247	342
085	0,0528	12.721,97	672	315	357	54	61	112	219	226
086	0,0334	19.910,91	666	315	351	80	39	152	197	198
087	0,0240	32.460,78	780	386	394	84	116	117	333	130
088	0,0844	14.436,46	1.219	572	647	116	192	178	505	228
089	0,0316	26.849,04	848	402	446	100	77	148	297	226
090	0,0317	31.027,53	985	457	528	140	109	178	307	251
091	0,0183	60.161,09	1.098	501	597	148	116	264	403	167

4001.-Superficie, densidad y población clasificada por sexo y grupos de edad, según municipios, entidades, núcleos, sectores urbanos, distritos, secciones, código postal, zonas sanitarias, zonas de servicios sociales y zonas de transporte

MUNICIPIOS DISTRITOS SECCIONES	SUPERFICIE (Km2)	DENSIDAD (hab/km2)	SEXO			GRUPOS DE EDAD				
			Total	Hombres	Mujeres	< 16	16-24	25-34	35-64	> 64
0796 Madrid										
13 Puente de Vallecas										
092	0,1092	19.196,44	2.097	1.024	1.073	489	230	567	604	207
094	0,3419	8.833,72	3.020	1.485	1.535	602	317	969	917	215
103	0,0548	19.531,68	1.071	502	569	160	151	170	344	246
104	0,1503	9.560,24	1.437	716	721	246	236	231	515	209
108	0,0776	31.111,05	2.414	1.190	1.224	561	233	694	760	166
109	0,0574	24.893,23	1.428	699	729	250	199	276	502	201
110	0,0223	44.446,44	990	493	497	145	117	195	359	174
111	0,0166	61.278,49	1.019	518	501	260	146	142	329	142
112	0,0171	52.536,34	900	435	465	174	142	115	326	143
113	0,0157	43.878,59	691	304	387	112	102	111	233	133
114	0,0147	55.619,93	816	406	410	127	75	175	266	173
115	0,0891	20.176,86	1.798	860	938	334	219	333	650	262
116	0,0515	19.773,52	1.018	490	528	180	180	125	345	188
117	0,0218	43.925,75	956	472	484	132	167	156	360	141
118	0,0172	58.165,29	998	482	516	182	217	122	340	137
119	0,0282	42.313,97	1.193	579	614	184	165	243	438	163
120	0,0373	40.084,67	1.496	726	770	270	228	219	493	286
121	0,0486	22.031,87	1.070	507	563	177	189	152	376	176
122	0,0350	28.061,66	983	462	521	152	140	169	357	165
123	0,0242	60.505,73	1.462	728	734	280	216	253	526	187
124	0,0314	47.154,78	1.480	712	768	202	234	280	556	208
125	0,0226	61.364,34	1.388	687	701	224	203	240	503	218
126	0,0170	48.134,00	819	407	412	94	86	167	275	197
127	0,9004	1.279,39	1.152	552	600	156	140	241	368	247
128	1,1634	1.459,51	1.698	835	863	370	260	337	621	110
129	0,0091	115.536,97	1.050	497	553	187	193	151	342	177
131	0,0126	73.656,64	928	464	464	180	163	119	347	119
132	0,0266	54.155,70	1.440	701	739	292	207	233	476	232
133	0,0237	50.715,76	1.201	579	622	226	219	168	372	216
134	0,0792	16.315,81	1.292	630	662	227	200	151	444	270
135	0,0241	47.680,31	1.149	569	580	207	200	173	404	165
136	0,0232	58.012,83	1.347	640	707	228	202	194	467	256
137	0,0328	58.333,59	1.912	973	939	411	246	358	780	117
138	0,0182	68.045,55	1.237	604	633	246	217	203	422	149
139	0,0240	49.436,14	1.188	568	620	146	152	236	469	185
140	0,0445	36.523,22	1.627	790	837	353	162	388	550	174
141	0,0309	23.868,82	738	346	392	68	100	115	264	191
142	0,0553	29.584,52	1.637	778	859	226	257	296	561	297
143	0,0259	35.996,45	934	474	460	109	193	125	401	106
144	0,0444	22.209,71	986	438	548	145	123	179	300	239
145	0,0422	29.717,51	1.255	584	671	200	119	191	377	368
146	0,0399	32.847,72	1.310	629	681	183	216	203	534	174
147	0,0393	30.802,86	1.212	555	657	176	177	209	448	202
148	0,0148	90.909,09	1.341	626	715	185	161	249	482	264
150	0,0511	33.457,39	1.708	803	905	356	269	248	544	291
153	0,1090	24.022,32	2.618	1.259	1.359	797	433	414	773	201
154	0,0554	19.301,54	1.070	511	559	203	160	165	390	152
155	0,0879	22.457,34	1.974	921	1.053	315	316	280	731	332
156	0,0140	75.463,62	1.058	521	537	137	138	193	402	188
157	0,0317	40.035,33	1.269	632	637	195	172	199	499	204
158	0,0364	26.976,54	982	478	504	112	131	167	337	235
159	0,0544	11.841,50	644	295	349	86	82	93	189	194
160	0,1848	12.051,32	2.227	1.072	1.155	416	354	296	802	359
161	0,0619	22.819,03	1.413	661	752	166	234	172	507	334
162	0,0847	10.927,29	926	430	496	188	162	115	324	137
163	0,0229	54.309,89	1.245	602	643	145	258	192	485	165
164	0,0437	26.561,64	1.160	589	571	161	230	158	471	140
166	0,2317	7.588,67	1.758	856	902	260	215	270	692	321
168	0,0591	32.295,19	1.908	867	1.041	265	206	345	659	433
169	0,0330	38.735,06	1.280	598	682	195	191	216	443	235
170	0,0197	54.681,95	1.078	501	577	149	112	189	369	259
171	0,0217	40.602,13	882	429	453	126	122	149	329	156
172	0,0215	49.691,17	1.070	512	558	140	113	214	370	233
173	0,0130	71.883,39	937	440	497	100	76	207	335	219
174	0,0297	41.325,65	1.227	585	642	140	151	244	467	225
175	0,0249	43.842,01	1.090	498	592	120	154	165	396	255
176	0,0175	59.163,47	1.034	482	552	121	89	208	347	269
177	0,0139	80.698,48	1.123	522	601	123	128	223	386	263

4001.-Superficie, densidad y población clasificada por sexo y grupos de edad, según municipios, entidades, núcleos, sectores urbanos, distritos, secciones, código postal, zonas sanitarias, zonas de servicios sociales y zonas de transporte

MUNICIPIOS DISTRITOS SECCIONES	SUPERFICIE (Km2)	DENSIDAD (hab/km2)	SEXO			GRUPOS DE EDAD				
			Total	Hombres	Mujeres	< 16	16-24	25-34	35-64	> 64
0796 Madrid										
13 Puente de Vallecas										
178	0,1726	9.072,06	1.566	788	778	282	284	216	533	251
179	0,0314	30.915,69	971	485	486	159	196	150	346	120
180	0,0204	58.037,68	1.186	545	641	221	208	152	398	207
181	0,1053	15.923,69	1.676	814	862	268	324	230	608	246
182	0,1316	18.910,79	2.489	1.283	1.206	499	391	375	1.105	119
183	0,0458	25.362,64	1.161	573	588	211	133	295	470	52
184	0,1453	12.970,30	1.885	922	963	399	273	277	740	196
185	0,0303	46.416,43	1.406	673	733	209	162	250	495	290
186	0,1440	13.757,52	1.981	966	1.015	310	310	321	678	362
187	0,0497	25.393,06	1.263	578	685	166	137	224	385	351
189	0,0244	43.068,86	1.052	523	529	145	115	198	389	205
190	0,1083	18.802,23	2.036	954	1.082	314	240	398	626	458
191	0,0518	38.372,41	1.987	938	1.049	372	285	264	829	237
192	0,0276	37.592,08	1.036	492	544	125	135	204	353	219
193	0,0303	31.006,99	941	461	480	128	114	169	346	184
194	0,0374	32.545,96	1.218	553	665	167	159	221	398	273
195	0,0255	25.024,51	638	302	336	80	91	132	217	118
196	0,0317	29.881,36	947	443	504	122	106	188	354	177
197	0,0520	23.577,83	1.226	565	661	174	139	186	422	305
198	0,0801	18.264,44	1.463	689	774	256	202	208	472	325
199	0,0542	33.986,49	1.842	920	922	474	234	376	711	47
200	0,0440	41.618,39	1.832	906	926	458	314	261	598	201
201	0,0618	20.049,52	1.239	608	631	212	214	170	460	183
202	0,0521	33.965,67	1.769	903	866	348	267	295	758	101
203	0,1814	13.502,26	2.449	1.225	1.224	545	260	813	791	40
204	0,0946	25.967,57	2.457	1.247	1.210	548	203	992	671	43
205	0,1139	21.703,62	2.471	1.189	1.282	630	305	599	743	194
206	0,0306	35.416,19	1.082	504	578	157	145	185	346	249
14 Morata de la Sierra										
001	6,6550	15.846,12	105.456	50.732	54.724	15.032	15.525	19.394	40.249	15.256
002	0,0391	19.762,74	773	378	395	90	125	130	288	140
003	0,1186	8.449,99	1.002	477	525	131	181	146	367	177
004	0,1639	5.270,12	864	421	443	88	135	148	336	157
005	0,0319	25.698,15	819	375	444	100	109	142	292	176
006	0,0492	19.071,63	938	449	489	116	187	128	357	150
007	0,7745	1.102,66	854	409	445	131	135	149	329	110
008	0,0160	50.262,57	804	400	404	142	123	162	278	99
010	0,0227	30.405,70	691	339	352	98	97	99	253	144
011	0,0329	46.183,28	1.521	759	762	421	204	212	647	37
012	0,0200	41.997,90	840	411	429	136	144	125	325	110
013	0,0268	43.674,64	1.170	577	593	152	192	160	489	177
014	0,0609	23.948,75	1.458	720	738	138	324	247	599	150
015	0,0128	74.619,88	957	444	513	100	161	200	393	103
016	0,0807	14.868,23	1.200	576	624	127	185	228	513	147
017	0,0136	71.618,23	971	469	502	119	151	177	394	130
018	0,0132	82.273,69	1.087	508	579	136	162	183	447	159
019	0,0251	61.886,52	1.551	753	798	157	279	257	663	195
020	0,0143	59.124,70	843	420	423	77	167	127	375	97
021	0,0255	50.255,00	1.281	626	655	145	275	193	550	118
022	0,0194	68.307,28	1.324	629	695	124	250	210	557	183
023	0,0232	52.525,08	1.220	582	638	129	249	170	537	135
024	0,0129	65.547,13	847	407	440	111	182	94	364	96
025	0,0195	61.986,86	1.208	573	635	120	215	198	508	167
026	0,0538	26.804,97	1.442	690	752	143	228	241	545	285
027	0,0228	44.852,68	1.023	491	532	128	130	214	381	170
028	0,0356	41.609,34	1.482	716	766	158	193	292	549	290
029	0,0242	46.680,71	1.130	535	595	120	101	234	371	304
030	0,0358	33.056,01	1.184	559	625	175	127	227	429	226
031	0,0748	25.427,92	1.903	908	995	353	316	197	860	177
032	0,0288	41.843,04	1.206	564	642	99	230	198	494	185
033	0,0259	55.540,54	1.438	691	747	124	253	262	597	202
034	0,0287	32.411,12	929	432	497	102	119	177	358	173
035	0,0193	62.393,38	1.207	595	612	127	206	217	506	151
036	0,0203	43.668,98	886	441	445	91	100	194	340	161
037	0,0471	26.324,18	1.239	585	654	113	127	233	427	339
038	0,0389	29.768,64	1.158	539	619	97	143	206	409	303
039	0,0337	28.729,31	967	451	516	99	97	197	310	264
040	0,0320	40.293,38	1.291	620	671	190	142	298	425	236

4001.-Superficie, densidad y población clasificada por sexo y grupos de edad, según municipios, entidades, núcleos, sectores urbanos, distritos, secciones, código postal, zonas sanitarias, zonas de servicios sociales y zonas de transporte

MUNICIPIOS DISTRITOS SECCIONES	SUPERFICIE (Km2)	DENSIDAD (hab/km2)	SEXO			GRUPOS DE EDAD					
			Total	Hombres	Mujeres	< 16	16-24	25-34	35-64	> 64	
0796 Madrid											
14 Moratalaz											
040	0,1446	11.961,47	1.730	819	911	427	244	223	673	163	
041	0,0340	37.459,91	1.273	624	649	217	249	157	568	82	
042	0,0591	26.534,45	1.568	764	804	276	301	180	689	122	
043	0,2180	4.921,84	1.073	525	548	110	154	180	428	201	
044	0,0362	31.874,05	1.154	562	592	105	173	196	477	203	
045	0,0312	40.451,31	1.262	618	644	132	171	276	465	218	
046	0,0729	18.670,69	1.361	657	704	167	207	238	505	244	
047	0,0316	40.977,37	1.293	588	705	112	136	291	456	298	
048	0,0317	41.807,13	1.327	642	685	137	159	287	473	271	
049	0,0364	37.241,64	1.355	671	684	140	167	261	531	256	
050	0,0378	34.195,96	1.291	592	699	135	170	261	452	273	
051	0,0268	41.073,43	1.102	505	597	121	133	212	410	226	
052	0,0515	23.760,49	1.223	586	637	114	190	246	448	225	
053	0,0581	17.010,43	988	470	518	133	133	199	328	195	
054	0,0682	18.831,70	1.285	634	651	158	196	244	450	237	
055	0,1084	11.017,71	1.194	577	617	127	212	202	424	229	
056	0,0250	37.477,00	937	439	498	90	159	178	331	179	
057	0,0374	32.894,74	1.230	579	651	145	151	215	456	263	
058	0,0378	28.616,73	1.083	520	563	122	197	187	389	188	
059	0,0653	24.852,61	1.623	762	861	209	205	309	589	311	
060	0,0599	17.785,04	1.066	532	534	141	161	211	387	166	
061	0,1007	17.645,31	1.776	870	906	315	333	240	713	175	
062	0,0381	34.148,52	1.300	630	670	158	254	201	505	182	
063	0,0540	23.554,01	1.273	596	677	160	242	167	535	169	
064	0,0341	43.470,61	1.482	699	783	147	177	300	590	268	
065	0,0236	51.160,23	1.206	581	625	106	161	249	490	200	
066	0,0224	39.352,47	880	411	469	119	98	177	300	186	
067	0,0255	50.662,69	1.292	603	689	194	147	263	418	270	
068	0,0179	45.398,70	813	399	414	88	76	163	292	194	
069	0,0222	40.707,09	905	432	473	90	141	184	341	149	
070	0,0463	22.842,09	1.058	501	557	102	105	242	376	233	
071	0,0404	31.859,11	1.288	592	696	122	154	267	482	263	
072	0,0304	39.216,33	1.191	557	634	98	161	246	493	193	
073	0,0278	44.075,35	1.226	584	642	142	170	230	485	199	
074	0,0177	52.658,37	931	447	484	81	130	199	375	146	
075	0,0259	43.737,19	1.131	548	583	113	159	218	481	160	
076	0,0179	64.146,30	1.147	540	607	122	155	225	466	179	
077	0,0151	71.727,16	1.081	498	583	105	168	245	402	161	
078	0,0172	47.350,03	813	396	417	69	118	161	326	139	
079	0,5882	4.296,38	2.527	1.218	1.309	611	377	246	1.190	103	
080	0,0354	75.893,99	2.689	1.363	1.326	833	224	599	965	68	
081	1,5497	2.109,46	3.269	1.613	1.656	804	382	1.231	788	64	
082	0,0839	18.186,15	1.525	742	783	477	283	270	436	59	
083	0,3083	6.681,09	2.060	1.032	1.028	540	332	337	678	173	
084	0,0499	22.066,92	1.102	510	592	241	149	197	418	97	
085	0,0522	45.270,96	2.365	1.185	1.180	670	217	512	913	53	
15 Ciudad Lineal											
001	10,9485	19.519,05	213.705	99.667	114.038	28.878	28.671	36.007	81.750	38.399	
002	0,0613	18.658,36	1.144	528	616	128	146	159	407	304	
003	0,0547	18.166,52	993	475	518	109	147	164	415	158	
004	0,0491	24.814,75	1.219	566	653	135	183	186	502	213	
005	0,2449	3.556,31	871	409	462	72	127	169	374	129	
006	1,1802	878,63	1.037	499	538	128	217	153	440	99	
007	0,0243	56.716,30	1.379	670	709	147	195	232	560	245	
008	0,0087	83.084,00	722	314	408	80	70	113	253	206	
009	0,0099	86.537,49	853	388	465	88	88	157	300	220	
010	0,0335	39.412,84	1.321	623	698	164	105	269	429	354	
011	0,0309	32.523,22	1.005	460	545	117	50	223	317	298	
012	0,0412	35.086,87	1.444	679	765	163	136	340	446	359	
013	0,0283	34.447,43	975	470	505	96	112	192	360	215	
014	0,0400	26.276,35	1.052	482	570	144	109	204	348	247	
015	0,0341	39.893,23	1.360	629	731	154	171	226	520	289	
016	0,0118	74.363,33	876	420	456	100	98	176	311	191	
017	0,0345	40.788,56	1.409	641	768	147	167	269	544	282	
018	0,0149	59.461,28	883	424	459	105	117	154	354	153	
019	0,0144	67.662,38	974	460	514	109	162	160	413	130	
020	0,0147	61.629,81	903	413	490	114	135	154	364	136	
021	0,0230	50.186,84	1.155	548	607	165	151	204	452	183	

4001.-Superficie, densidad y población clasificada por sexo y grupos de edad, según municipios, entidades, núcleos, sectores urbanos, distritos, secciones, código postal, zonas sanitarias, zonas de servicios sociales y zonas de transporte

MUNICIPIOS DISTRITOS SECCIONES	SUPERFICIE (Km2)	DENSIDAD (hab/km2)	SEXO			GRUPOS DE EDAD				
			Total	Hombres	Mujeres	< 16	16-24	25-34	35-64	> 64
0796 Madrid										
15 Ciudad Lineal										
021	0,0146	60.197,91	876	405	471	121	77	179	330	169
022	0,0222	58.243,69	1.294	603	691	159	153	263	458	261
023	0,0441	34.048,35	1.500	720	780	210	199	273	579	239
024	0,0488	18.650,45	911	421	490	112	105	181	339	174
025	0,0264	43.598,38	1.152	552	600	167	143	195	471	176
026	0,0197	48.526,95	957	443	514	106	123	167	387	174
027	0,0224	44.040,06	985	474	511	126	127	196	383	153
028	0,0169	60.989,30	1.032	475	557	83	123	180	378	268
029	0,0177	80.750,59	1.433	667	766	133	134	288	513	365
030	0,0458	32.168,66	1.474	663	811	187	226	218	585	258
031	0,0427	29.191,09	1.245	572	673	110	159	230	481	265
032	0,0298	47.377,44	1.410	633	777	139	150	223	465	433
033	0,0513	24.193,71	1.240	539	701	139	134	225	477	265
034	0,0312	30.697,26	958	433	525	110	109	152	343	244
035	0,0265	45.019,23	1.194	549	645	154	137	185	439	279
036	0,0197	46.354,93	915	406	509	96	91	153	336	239
037	0,0292	38.764,74	1.131	500	631	122	130	194	432	253
038	0,0404	40.276,09	1.628	759	869	237	203	310	621	257
039	0,0335	48.571,77	1.629	744	885	151	152	288	610	428
040	0,0392	38.836,69	1.521	687	834	170	193	223	606	329
041	0,0471	29.973,27	1.413	645	768	150	209	248	547	259
042	0,0568	22.936,67	1.302	629	673	237	188	170	528	179
043	0,0307	45.682,47	1.403	673	730	211	198	227	560	207
044	0,0366	38.851,40	1.422	646	776	197	178	200	571	276
045	0,0322	42.368,14	1.364	637	727	172	208	174	584	226
046	0,0296	47.512,92	1.407	651	756	170	160	233	544	300
047	0,0225	45.076,31	1.013	483	530	136	99	173	397	208
048	0,0296	42.024,19	1.244	559	685	171	172	175	520	206
049	0,0303	41.109,46	1.245	571	674	174	138	221	467	245
050	0,0335	39.984,50	1.341	643	698	185	164	232	508	252
051	0,0396	29.732,46	1.178	572	606	152	156	207	472	191
052	0,0129	63.690,80	819	382	437	124	127	123	327	118
053	0,0271	60.205,36	1.630	766	864	232	270	263	627	238
054	0,0304	27.520,22	837	410	427	119	117	132	341	128
055	0,0226	31.841,50	720	344	376	83	128	117	286	106
056	0,0761	20.367,11	1.549	702	847	191	198	274	597	289
057	0,0250	60.990,24	1.525	722	803	209	249	251	607	209
058	0,0229	52.943,74	1.214	583	631	201	181	199	464	169
059	0,0173	55.654,99	964	487	477	142	160	161	402	99
060	0,0206	58.849,19	1.214	575	639	170	205	188	477	174
061	0,0852	18.645,64	1.589	771	818	242	253	242	624	228
062	0,0538	23.610,93	1.271	607	664	181	184	242	429	235
063	0,0393	18.304,48	719	352	367	103	97	125	291	103
064	0,0245	28.880,28	708	329	379	85	90	123	267	143
065	0,2245	5.590,65	1.255	610	645	201	129	286	454	185
066	0,0180	56.127,27	1.009	499	510	113	208	159	423	106
067	0,1274	10.332,18	1.316	640	676	183	284	150	573	126
068	0,1126	16.769,20	1.889	932	957	213	378	385	721	192
069	0,3801	6.061,16	2.304	1.142	1.162	553	311	318	1.007	115
070	0,0832	14.875,34	1.238	613	625	124	314	155	517	128
071	0,0390	46.024,14	1.796	817	979	172	195	303	575	551
072	0,0234	29.866,07	698	314	384	60	67	112	246	213
073	0,0749	10.078,76	755	353	402	68	58	126	256	247
074	0,0249	47.643,87	1.188	574	614	129	170	227	443	219
075	0,0354	42.092,16	1.488	715	773	164	220	279	591	234
076	0,0267	42.491,01	1.134	559	575	122	161	223	454	174
077	0,0299	43.677,62	1.305	603	702	168	216	216	545	160
078	0,0316	33.308,05	1.054	490	564	104	113	157	342	338
079	0,0273	35.511,62	970	438	532	77	86	151	336	320
080	0,0332	33.225,89	1.103	516	587	120	109	174	350	350
081	0,0217	71.652,82	1.552	743	809	185	174	313	534	346
082	0,0339	45.595,21	1.547	721	826	228	268	184	676	191
083	0,0329	43.544,37	1.432	669	763	161	176	276	555	264
084	0,0200	53.626,66	1.075	504	571	126	166	160	434	189
085	0,0259	53.914,38	1.398	629	769	150	181	225	563	279
086	0,0304	35.577,81	1.080	502	578	140	122	152	410	256
087	0,0231	51.379,64	1.188	554	634	145	112	239	430	262
088	0,0265	45.181,97	1.198	570	628	140	141	228	413	276



4001.-Superficie, densidad y población clasificada por sexo y grupos de edad, según municipios, entidades, núcleos, sectores urbanos, distritos, secciones, código postal, zonas sanitarias, zonas de servicios sociales y zonas de transporte

MUNICIPIOS DISTRITOS SECCIONES	SUPERFICIE (Km2)	DENSIDAD (hab/km2)	SEXO			GRUPOS DE EDAD				
			Total	Hombres	Mujeres	< 16	16-24	25-34	35-64	> 64
0796 Madrid										
15 Ciudad Lineal										
089	0,0243	49.334,93	1.198	557	641	97	138	226	446	291
090	0,0776	24.159,26	1.875	885	990	315	187	419	716	238
092	0,1139	11.844,66	1.349	645	704	145	228	241	536	199
093	0,0474	30.478,28	1.444	637	807	179	173	246	544	302
094	0,0620	25.274,83	1.568	721	847	200	187	257	573	351
095	0,0164	61.132,17	1.000	472	528	98	118	176	343	265
096	0,0347	41.061,13	1.424	610	814	162	174	243	551	294
097	0,0214	43.549,21	934	419	515	133	128	142	364	167
098	0,0226	43.724,30	989	460	529	127	121	149	388	204
099	0,0364	38.850,70	1.413	658	755	170	160	215	549	319
100	0,0194	40.355,04	782	363	419	78	99	114	272	219
101	0,0239	42.355,50	1.012	453	559	140	118	166	350	238
102	0,0189	59.755,90	1.131	515	616	109	89	221	368	344
103	0,0245	52.253,72	1.281	578	703	156	146	225	464	290
104	0,0251	32.051,03	804	370	434	69	65	130	223	317
105	0,0169	48.799,20	827	345	482	81	76	138	265	267
106	0,0264	49.179,71	1.298	608	690	152	175	193	514	264
107	0,0151	53.368,56	808	360	448	72	64	156	261	255
108	0,0252	40.383,62	1.019	445	574	101	112	167	322	317
109	0,0380	30.374,75	1.155	494	661	121	107	139	380	408
110	0,0523	19.138,76	1.000	447	553	142	85	159	344	270
111	0,0131	68.529,66	900	396	504	114	87	140	330	229
112	0,0345	41.316,08	1.424	654	770	175	153	243	495	358
113	0,0348	37.788,94	1.316	581	735	157	129	235	474	321
114	0,0316	28.125,40	890	402	488	106	95	139	326	224
115	0,0658	21.424,77	1.409	613	796	167	130	255	537	320
116	0,0231	47.220,90	1.090	489	601	113	115	171	396	295
117	0,0183	77.843,98	1.424	621	803	169	154	236	491	374
118	0,0156	66.132,65	1.032	454	578	112	113	190	408	209
119	0,0163	71.305,52	1.159	505	654	127	145	209	432	246
120	0,0093	103.188,28	958	421	537	110	91	143	352	262
121	0,0086	93.811,45	811	352	459	86	74	133	285	233
122	0,0698	17.689,73	1.234	538	696	135	96	185	395	423
123	0,0268	48.503,42	1.298	557	741	134	142	162	434	426
124	0,0898	11.341,25	1.019	454	565	116	95	171	353	284
125	0,0695	13.020,46	905	432	473	101	148	151	361	144
126	0,0198	63.063,97	1.251	595	656	173	177	217	488	196
127	0,0983	16.639,19	1.635	793	842	216	229	283	615	292
128	0,1993	10.268,94	2.047	965	1.082	369	314	280	865	219
129	0,0710	9.981,42	709	326	383	90	58	109	254	198
130	0,0211	52.407,13	1.106	497	609	104	118	185	407	292
131	0,0349	31.555,42	1.101	498	603	120	104	180	368	329
132	0,1734	9.175,21	1.591	745	846	336	189	210	646	210
133	0,0451	45.248,87	2.040	982	1.058	323	314	335	768	300
134	0,0221	62.429,37	1.381	629	752	203	233	193	592	160
135	0,0758	26.873,99	2.036	931	1.105	330	258	380	739	329
136	0,0168	63.381,54	1.065	463	602	120	120	167	433	225
138	0,0301	49.208,61	1.483	650	833	142	131	297	519	394
139	0,0201	43.634,19	876	419	457	79	98	187	308	204
140	0,0194	49.156,65	953	426	527	93	92	188	338	242
141	0,0379	35.486,09	1.344	634	710	160	162	285	546	191
142	0,0322	44.502,37	1.434	684	750	248	240	167	674	105
143	0,2368	7.859,65	1.861	827	1.034	324	338	233	814	152
144	0,1170	11.480,20	1.343	633	710	279	209	163	601	91
145	0,0211	39.967,84	845	402	443	138	164	125	344	74
146	0,0292	38.512,89	1.125	548	577	217	189	140	524	55
147	0,1769	4.505,75	797	390	407	140	149	116	326	66
148	0,2853	8.837,12	2.521	1.209	1.312	480	240	617	878	306
149	0,1384	11.594,31	1.605	772	833	203	255	287	629	231
150	0,2512	6.393,87	1.606	773	833	310	311	183	706	96
151	0,0926	10.597,50	981	477	504	183	200	116	420	62
152	0,0603	14.142,42	853	409	444	86	76	195	312	184
153	0,0402	21.569,31	867	410	457	111	159	163	361	73
154	0,0503	22.565,06	1.135	534	601	156	176	194	481	128
155	0,1246	10.368,52	1.292	601	691	198	213	193	540	148
156	0,0430	32.407,19	1.395	640	755	168	194	225	595	213
157	0,1747	4.820,30	842	380	462	109	130	179	313	111
158	0,1744	6.123,64	1.068	466	602	142	160	188	421	157

4001.-Superficie, densidad y población clasificada por sexo y grupos de edad, según municipios, entidades, núcleos, sectores urbanos, distritos, secciones, código postal, zonas sanitarias, zonas de servicios sociales y zonas de transporte

MUNICIPIOS DISTRITOS SECCIONES	SUPERFICIE (Km ²)	DENSIDAD (hab/km ²)	SEXO			GRUPOS DE EDAD				
			Total	Hombres	Mujeres	< 16	16-24	25-34	35-64	> 64
0796 Madrid										
15 Ciudad Lineal										
159	0,2449	6.079,83	1.489	671	818	216	242	244	625	162
160	0,2507	7.259,44	1.820	890	930	230	346	337	687	220
161	0,3608	4.224,12	1.524	757	767	313	254	245	596	116
162	0,1261	17.585,47	2.217	1.123	1.094	440	382	349	886	160
163	0,0462	23.454,76	1.083	514	569	170	199	194	398	122
164	0,0579	22.919,47	1.328	622	706	221	224	210	514	159
165	0,0375	31.597,47	1.185	545	640	157	250	224	458	96
166	0,0177	57.760,71	1.023	508	515	139	227	163	413	81
167	0,0548	22.741,78	1.247	605	642	217	257	177	520	76
168	0,0669	22.828,46	1.528	725	803	210	325	291	587	115
170	0,1369	13.656,39	1.869	911	958	545	237	273	757	57
171	0,0332	40.593,85	1.348	655	693	306	236	226	425	155
172	0,0332	35.909,19	1.191	578	613	332	172	125	508	54
173	0,1165	12.746,67	1.485	718	767	377	218	247	591	52
174	0,0981	12.433,63	1.220	576	644	216	184	200	483	137
175	0,0543	26.271,22	1.427	669	758	214	235	179	569	230
176	0,0808	15.222,21	1.230	592	638	276	124	333	439	58
16 Hortaleza										
001	0,5147	1.952,68	1.005	496	509	154	241	132	410	68
002	0,6355	3.045,08	1.935	946	989	344	437	270	788	96
003	1,7509	2.442,81	4.277	2.172	2.105	952	453	1.254	1.521	97
004	0,8082	2.240,71	1.811	870	941	348	319	286	730	128
005	0,2435	7.014,72	1.708	836	872	353	265	210	701	179
006	0,2559	5.682,82	1.454	656	798	188	239	213	557	257
007	0,2262	8.594,85	1.944	945	999	290	314	314	752	274
008	0,0463	21.666,88	1.004	473	531	131	134	152	369	218
009	0,0385	28.860,63	1.112	512	600	141	96	194	304	377
010	0,0395	20.240,66	799	389	410	113	83	117	238	248
011	0,0379	28.374,78	1.076	499	577	128	82	215	318	333
012	0,0364	26.087,20	949	442	507	91	73	172	321	292
013	0,0294	45.072,05	1.323	664	659	136	280	203	578	126
014	0,0255	47.104,58	1.199	583	616	96	281	187	525	110
015	0,0377	42.262,87	1.592	789	803	171	340	224	671	186
016	0,0879	15.465,68	1.359	674	685	162	280	211	584	122
017	0,0392	36.007,05	1.410	678	732	140	312	240	576	142
018	0,0233	48.502,51	1.132	546	586	118	258	153	492	111
019	0,0178	71.284,24	1.270	609	661	119	291	180	543	137
020	0,0442	35.914,86	1.586	784	802	220	355	187	670	154
021	0,1236	10.266,74	1.269	575	694	194	239	145	553	138
022	0,0479	36.425,50	1.745	829	916	257	389	240	723	136
023	0,0165	44.241,87	728	359	369	83	157	140	293	55
024	0,0545	28.981,52	1.579	778	801	261	254	416	546	102
025	0,2507	7.794,33	1.954	973	981	388	209	593	697	67
026	0,0177	56.877,11	1.009	491	518	146	205	142	416	100
027	0,0138	73.039,82	1.007	487	520	114	202	165	438	88
028	0,0191	66.645,68	1.270	602	668	170	329	120	561	90
029	0,0331	47.554,27	1.573	803	770	177	321	264	648	163
030	0,0678	25.769,70	1.746	843	903	305	232	282	736	191
031	0,0322	53.756,76	1.730	834	896	487	224	171	786	62
032	0,0551	29.387,74	1.619	811	808	468	168	233	683	67
033	0,2976	4.522,99	1.346	659	687	153	231	215	537	210
034	0,0901	14.635,34	1.318	624	694	184	195	240	481	218
035	0,2887	5.454,77	1.575	782	793	284	271	233	588	199
036	0,3320	3.536,65	1.174	578	596	141	152	238	480	163
037	0,0420	28.527,92	1.199	583	616	121	138	243	438	259
038	0,1145	11.841,35	1.356	648	708	143	144	304	527	238
039	0,0408	29.509,16	1.203	559	644	136	166	230	433	238
040	0,0288	44.414,30	1.277	618	659	125	125	250	452	325
041	0,0252	34.337,49	864	393	471	99	115	162	295	193
042	0,0251	39.918,65	1.001	458	543	123	147	173	368	190
043	0,0248	43.734,13	1.085	505	580	154	141	218	391	181
044	0,0511	20.238,40	1.034	496	538	112	181	166	405	170
045	0,1008	13.677,57	1.379	644	735	249	229	239	543	119
046	0,0602	33.098,38	1.991	958	1.033	300	386	338	802	165
047	0,0277	30.573,20	847	408	439	77	171	123	379	97
048	0,2489	8.958,20	2.230	1.066	1.164	429	346	369	874	212
049	0,0631	28.226,13	1.782	880	902	469	287	184	792	50

4001.-Superficie, densidad y población clasificada por sexo y grupos de edad, según municipios, entidades, núcleos, sectores urbanos, distritos, secciones, código postal, zonas sanitarias, zonas de servicios sociales y zonas de transporte

MUNICIPIOS DISTRITOS SECCIONES	SUPERFICIE (Km2)	DENSIDAD (hab/km2)	SEXO			GRUPOS DE EDAD				
			Total	Hombres	Mujeres	< 16	16-24	25-34	35-64	> 64
0796 Madrid										
16 Hortaleza										
050	0,1382	12.501,09	1.728	864	864	342	348	189	747	102
051	0,0385	31.359,61	1.207	593	614	151	289	186	487	94
052	0,0382	36.812,87	1.405	686	719	168	305	230	559	143
053	0,0181	60.348,16	1.092	524	568	155	249	175	427	86
054	0,0352	31.242,02	1.101	528	573	141	170	205	442	143
055	0,0243	38.770,22	942	431	511	82	117	213	364	166
056	0,0331	25.959,88	858	409	449	87	90	179	322	180
057	0,0275	46.053,59	1.265	597	668	167	212	230	472	184
058	0,0555	26.094,79	1.448	689	759	173	218	265	541	251
059	0,0604	38.462,81	2.324	1.121	1.203	423	447	304	947	203
060	0,0690	30.129,64	2.080	1.009	1.071	318	447	248	889	178
061	0,0410	46.068,21	1.887	923	964	280	445	178	839	145
062	0,0849	9.593,17	814	398	416	96	186	116	348	68
063	0,0178	79.497,67	1.418	679	739	163	352	177	589	137
064	0,0293	53.703,89	1.571	754	817	237	346	222	651	115
065	0,0743	16.437,36	1.221	563	658	164	244	182	506	125
066	0,0255	50.864,10	1.295	620	675	173	248	200	530	144
067	0,0333	36.853,78	1.229	584	645	154	232	198	507	138
068	0,0215	42.477,14	915	437	478	156	125	185	290	159
069	0,1214	11.973,88	1.454	682	772	206	319	189	624	116
070	0,0693	23.828,76	1.652	821	831	306	229	412	582	123
071	0,0462	30.264,35	1.399	684	715	220	181	287	433	278
072	0,0374	30.100,69	1.127	549	578	199	127	236	350	215
073	0,0450	41.701,83	1.878	924	954	252	283	344	675	324
074	0,0448	27.963,13	1.253	585	668	122	150	264	489	228
075	0,0422	31.811,93	1.341	663	678	164	186	312	485	194
076	0,0434	38.396,83	1.666	778	888	184	306	258	713	205
077	0,0339	43.701,50	1.481	719	762	170	194	276	571	270
078	0,0338	28.104,01	950	454	496	114	119	170	367	180
079	0,1847	10.885,40	2.010	1.019	991	463	254	365	723	205
080	0,0948	10.540,75	999	449	550	128	205	149	431	86
081	0,1064	12.352,53	1.314	618	696	170	260	221	536	127
082	0,0377	25.469,77	961	486	475	142	114	205	335	165
083	0,1346	11.430,31	1.539	741	798	185	156	325	518	355
084	0,0483	14.874,97	718	347	371	78	61	142	235	202
085	0,0499	16.531,74	825	387	438	78	62	166	246	273
086	0,0720	17.902,53	1.289	611	678	185	145	248	413	298
087	0,0260	43.159,11	1.123	528	595	159	174	221	414	155
088	0,0442	24.092,84	1.065	532	533	141	214	163	419	128
089	0,0708	15.465,45	1.095	513	582	130	192	173	453	147
090	0,3514	5.306,62	1.865	889	976	374	313	331	646	201
091	7,1468	312,31	2.232	1.094	1.138	452	341	253	709	477
092	0,0509	29.448,19	1.498	727	771	340	265	176	635	82
093	0,0229	51.702,34	1.186	570	616	256	236	127	502	65
096	9,4558	139,17	1.316	662	654	249	255	224	438	150
097	0,0731	27.258,55	1.992	964	1.028	460	284	231	869	148
098	0,0472	35.497,95	1.676	807	869	450	211	121	810	84
099	0,0464	45.791,49	2.125	1.011	1.114	523	400	201	933	68
100	0,0491	24.992,36	1.227	597	630	426	90	165	518	28
101	0,0417	36.113,64	1.505	741	764	509	106	233	622	35
102	0,3515	3.189,05	1.121	567	554	245	177	219	444	36
17 Villaverde										
002	20,2665	6.092,63	123.476	60.203	63.273	19.120	18.388	23.222	44.833	17.913
003	0,0318	45.571,77	1.449	709	740	123	324	240	590	172
004	0,0423	32.276,38	1.364	673	691	178	222	257	545	162
005	0,0251	54.281,16	1.363	661	702	153	192	279	491	248
006	0,0197	47.928,84	943	438	505	133	80	165	247	318
007	0,0391	37.872,79	1.482	722	760	183	201	267	509	322
008	4,8592	241,40	1.173	575	598	167	157	236	405	208
009	0,0276	53.094,14	1.468	694	774	210	203	314	547	194
010	0,0198	45.378,66	897	421	476	136	115	188	292	166
011	0,0264	45.817,71	1.210	593	617	151	188	203	455	213
012	0,0373	30.243,72	1.128	527	601	152	153	199	384	240
013	0,0324	49.121,18	1.593	749	844	212	257	295	582	247
014	0,0178	48.862,49	872	410	462	99	102	176	325	170
015	0,0214	49.894,88	1.068	529	539	157	143	214	368	186
016	0,0247	51.113,81	1.262	626	636	160	192	252	465	193
016	0,0156	67.020,53	1.048	532	516	107	195	182	421	143

4001.-Superficie, densidad y población clasificada por sexo y grupos de edad, según municipios, entidades, núcleos, sectores urbanos, distritos, secciones, código postal, zonas sanitarias, zonas de servicios sociales y zonas de transporte

MUNICIPIOS DISTRITOS SECCIONES	SUPERFICIE (Km ²)	DENSIDAD (hab/km ²)	SEXO			GRUPOS DE EDAD				
			Total	Hombres	Mujeres	< 16	16-24	25-34	35-64	> 64
0796 Madrid										
17 Villaverde										
017	0.0321	41.115,55	1.318	658	660	262	219	188	513	136
018	0.0255	41.213,22	1.049	511	538	153	172	200	350	174
019	0.0237	35.114,37	832	397	435	97	122	145	317	151
020	0.0772	15.642,00	1.208	595	613	252	181	189	441	145
021	2.7429	458,27	1.257	597	660	473	184	233	320	47
022	0.0663	20.550,63	1.363	645	718	216	192	222	427	306
023	0.0490	39.559,90	1.938	942	996	424	262	294	747	211
024	0.0532	32.093,71	1.707	818	889	235	239	341	648	244
025	0.0209	42.870,14	895	454	441	108	192	138	354	103
026	0.0290	47.925,63	1.392	680	712	187	256	253	490	206
027	0.0831	18.508,27	1.538	756	782	250	186	299	519	284
028	0.0439	22.177,65	973	464	509	115	124	186	349	199
029	0.5702	3.730,50	2.127	1.044	1.083	471	235	512	765	144
031	0.2699	3.593,46	970	483	487	136	119	221	285	209
032	0.0289	31.768,53	919	449	470	89	104	206	299	221
033	0.0322	36.833,44	1.186	565	621	166	126	257	368	269
034	0.0235	35.557,64	835	404	431	128	84	181	232	210
035	0.0243	47.240,85	1.148	551	597	208	124	240	335	241
036	0.0194	51.068,21	992	484	508	120	103	176	324	269
037	0.0252	40.553,40	1.023	484	539	159	95	227	310	232
038	0.0844	13.010,87	1.098	536	562	166	123	227	384	198
039	0.0243	40.421,50	982	464	518	145	135	194	321	187
040	0.0258	28.038,83	722	347	375	78	86	155	254	149
041	0.4953	2.241,12	1.110	505	605	168	91	237	354	260
042	0.0239	54.783,63	1.309	645	664	173	150	278	463	245
043	0.0301	41.568,29	1.250	614	636	224	110	284	385	247
044	0.0327	26.381,76	863	411	452	55	111	181	290	226
045	6.0953	231,16	1.409	710	699	497	189	290	397	36
046	0.0350	50.566,30	1.768	890	878	291	317	330	651	179
047	0.1240	13.338,71	1.654	854	800	232	327	253	635	207
048	0.4716	4.645,42	2.191	1.068	1.123	495	252	762	602	80
049	0.0102	104.691,02	1.069	532	537	153	210	227	370	109
050	0.0153	94.796,03	1.450	727	723	245	206	268	559	172
051	0.0283	39.929,20	1.128	545	583	152	170	224	400	182
052	0.0136	95.790,79	1.304	642	662	172	293	186	544	109
053	0.0273	40.981,51	1.119	548	571	148	262	160	456	93
054	0.0387	33.282,47	1.287	625	662	136	282	206	511	152
055	0.0575	34.529,52	1.986	979	1.007	359	400	262	792	173
056	0.0292	21.858,11	639	308	331	55	66	130	214	174
057	0.0255	34.145,77	870	415	455	111	126	180	330	123
058	0.0368	31.874,46	1.174	547	627	189	167	193	439	186
059	0.0346	37.716,23	1.306	655	651	220	168	238	473	207
060	0.0560	16.562,74	927	460	467	154	155	158	341	119
061	0.0184	63.998,26	1.180	591	589	142	176	231	393	238
062	0.0294	48.079,54	1.412	668	744	184	219	252	510	247
063	0.0238	41.673,66	993	463	530	134	158	155	362	184
064	0.0367	37.047,13	1.359	657	702	124	193	240	515	287
065	0.0292	43.696,96	1.277	625	652	156	222	197	523	179
066	0.1293	7.734,79	1.000	492	508	113	177	146	385	179
068	0.2752	6.459,68	1.778	857	921	335	236	302	522	383
069	0.0442	35.677,12	1.577	767	810	237	241	279	608	212
070	0.0557	29.949,04	1.669	860	809	373	232	223	725	116
071	0.0620	36.265,08	2.248	1.104	1.144	376	371	333	959	209
072	0.0243	46.019,59	1.118	541	577	134	137	238	399	210
073	0.0276	37.553,41	1.037	489	548	90	126	196	438	187
074	0.0493	21.699,86	1.069	511	558	108	159	198	412	192
075	0.0453	37.621,84	1.706	806	900	182	297	270	682	275
076	0.0463	34.494,67	1.598	791	807	149	397	197	725	130
078	0.0365	50.658,26	1.847	921	926	168	423	272	794	190
079	0.0188	54.301,05	1.022	486	536	115	142	234	378	153
080	0.7110	1.883,17	1.339	670	669	359	182	132	609	57
082	0.0484	34.754,06	1.683	817	866	163	213	413	635	259
083	0.0410	34.614,07	1.418	679	739	160	130	291	505	332
084	0.0313	35.100,06	1.098	516	582	106	100	214	388	290
085	0.0279	34.459,27	961	446	515	71	129	190	395	176
086	0.0293	33.524,32	983	475	508	90	144	183	408	158
087	0.0218	49.025,45	1.069	505	564	112	132	234	386	205
088	0.0437	17.548,68	766	343	423	93	88	139	293	153



4001.-Superficie, densidad y población clasificada por sexo y grupos de edad, según municipios, entidades, núcleos, sectores urbanos, distritos, secciones, código postal, zonas sanitarias, zonas de servicios sociales y zonas de transporte

MUNICIPIOS DISTRITOS SECCIONES	SUPERFICIE (Km2)	DENSIDAD (hab./km2)	SEXO			GRUPOS DE EDAD				
			Total	Hombres	Mujeres	< 16	16-24	25-34	35-64	> 64
0796 Madrid										
17 Villaverde										
089	0,0453	26.789,65	1.214	581	633	154	121	266	416	257
090	0,0403	31.923,07	1.288	617	671	132	183	252	497	224
091	0,0414	26.791,76	1.108	515	593	125	137	212	367	267
092	0,0733	15.151,31	1.110	550	560	151	223	175	463	98
093	0,0355	25.152,10	893	433	460	122	180	146	362	83
094	0,0187	51.509,96	962	474	488	109	204	147	395	107
095	0,0215	49.205,46	1.059	509	550	129	221	158	438	113
096	0,3246	6.599,07	2.142	1.077	1.065	432	250	790	579	91
097	0,0823	20.284,71	1.670	863	807	426	214	381	609	40
098	0,0461	34.895,34	1.607	827	780	499	264	282	445	117
099	0,2200	6.319,13	1.390	701	689	487	240	248	375	40
100	0,0182	59.468,95	1.084	528	556	169	164	218	416	117
101	0,0626	26.273,31	1.644	833	811	316	321	258	631	118
102	0,0342	43.680,51	1.493	748	745	407	203	132	707	44
18 Villa de Vallecas										
002	51,6223	1.169,71	60.383	29.705	30.678	12.341	9.618	10.205	22.344	5.875
003	14,4963	149,97	2.174	1.102	1.072	661	448	360	573	132
004	0,0134	80.417,75	1.078	545	533	160	240	137	417	124
005	0,0264	47.004,99	1.243	594	649	194	232	222	453	142
006	0,0236	47.427,65	1.121	535	586	154	210	203	401	153
007	0,0440	21.875,43	963	457	506	161	133	175	346	148
008	0,0447	19.627,13	878	425	453	154	127	173	311	113
009	0,0396	30.336,68	1.202	571	631	220	209	189	453	131
010	0,0407	38.225,17	1.555	779	776	257	252	272	580	194
011	0,0365	31.059,82	1.133	544	589	164	139	220	438	172
012	0,0352	35.169,02	1.237	589	648	192	210	202	480	153
013	0,0514	33.026,95	1.696	834	862	264	317	264	587	264
014	0,0364	34.283,67	1.247	603	644	190	167	214	459	217
015	0,0512	25.567,46	1.310	643	667	225	216	190	516	163
016	0,0354	30.024,60	1.062	533	529	140	160	186	397	179
017	0,0311	44.185,75	1.374	663	711	228	177	246	495	228
018	0,0253	37.054,58	939	430	509	127	139	163	318	192
019	0,0474	33.079,31	1.567	765	802	277	248	234	599	209
020	0,0333	43.630,80	1.455	698	757	285	229	253	540	148
021	0,0707	32.180,98	2.276	1.137	1.139	509	291	643	692	141
022	0,0439	29.592,53	1.300	652	648	296	247	153	534	70
023	0,0364	42.923,05	1.563	746	817	192	270	268	616	217
024	0,0246	36.314,21	895	436	459	125	89	197	290	194
025	0,0265	48.686,74	1.292	648	644	214	281	164	549	84
026	34,2381	79,68	2.728	1.389	1.339	803	396	635	745	149
027	0,0911	21.759,41	1.983	995	988	400	352	302	657	272
028	0,8792	1.374,01	1.208	587	621	233	174	290	370	141
029	0,0518	47.293,78	2.451	1.213	1.238	683	312	272	1.075	109
030	0,0252	54.161,37	1.364	671	693	381	154	175	586	68
031	0,0431	23.256,35	1.003	471	532	157	234	117	425	70
032	0,0428	30.344,76	1.300	632	668	255	245	173	528	99
033	0,0625	27.866,15	1.743	856	887	254	363	223	694	209
034	0,0439	35.376,44	1.552	770	782	253	343	187	652	117
035	0,0218	73.447,63	1.598	784	814	259	381	174	663	121
036	0,0585	36.538,49	2.139	1.055	1.084	529	308	359	847	96
037	0,0619	22.192,77	1.373	694	679	300	140	373	467	93
038	0,0620	21.965,78	1.361	688	673	184	229	272	547	129
039	0,0197	61.745,31	1.217	589	628	222	212	176	394	213
040	0,1162	24.336,30	2.828	1.408	1.420	931	204	594	1.032	67
041	0,4691	5.324,64	2.498	1.266	1.232	723	340	392	973	70
042	0,0210	70.343,38	1.477	708	769	385	200	163	645	84
19 Vicálvaro										
001	35,8977	1.151,49	41.336	20.520	20.816	6.812	6.473	8.141	15.235	4.675
002	17,3786	155,48	2.702	1.348	1.354	536	277	966	795	128
003	0,1857	8.242,31	1.531	755	776	203	286	242	575	225
004	0,0291	32.263,61	939	462	477	137	154	154	336	158
005	0,0337	28.999,70	977	492	485	134	151	183	368	141
006	0,0403	30.469,82	1.229	602	627	237	189	271	434	98
007	0,0539	22.578,43	1.217	626	591	177	197	235	446	162
008	0,0390	34.253,07	1.337	687	650	194	245	226	511	161
009	0,0403	39.175,82	1.580	791	789	212	264	254	608	242
010	0,0264	36.101,22	953	485	468	121	167	170	370	125
011	0,0147	46.573,29	685	341	344	104	130	96	279	76

4001.-Superficie, densidad y población clasificada por sexo y grupos de edad, según municipios, entidades, núcleos, sectores urbanos, distritos, secciones, código postal, zonas sanitarias, zonas de servicios sociales y zonas de transporte

MUNICIPIOS DISTRITOS SECCIONES	SUPERFICIE (km ²)	DENSIDAD (hab/km ²)	SEXO			GRUPOS DE EDAD					
			Total	Hombres	Mujeres	< 16	16-24	25-34	35-64	> 64	
0796 Madrid											
19 Vicálvaro											
011	0,0228	63.571,40	1.450	704	746	225	221	244	565	195	
012	0,0372	33.265,26	1.238	622	616	152	218	212	502	154	
013	15,4532	91,31	1.411	739	672	411	286	241	395	78	
014	0,1147	15.297,53	1.754	876	878	426	303	334	542	149	
015	0,0233	53.223,45	1.240	617	623	179	209	249	472	131	
016	0,0223	49.480,10	1.104	550	554	151	181	226	423	123	
018	0,0256	57.944,36	1.481	720	761	188	222	320	573	178	
019	0,0259	46.430,78	1.202	590	612	147	211	223	471	150	
020	0,0164	83.811,85	1.372	667	705	177	260	250	534	151	
021	0,0285	57.980,68	1.651	817	834	203	284	308	668	188	
022	0,0344	40.895,76	1.408	705	703	153	211	267	560	217	
023	0,0441	30.607,61	1.349	651	698	164	228	288	522	147	
024	0,0205	51.153,51	1.051	508	543	113	151	211	407	169	
025	0,1332	9.414,20	1.254	616	638	146	172	230	487	219	
026	0,0495	20.844,69	1.032	513	519	117	143	205	405	162	
027	0,0191	60.928,33	1.163	583	580	164	210	204	434	151	
028	0,0377	41.238,75	1.554	784	770	200	210	277	577	290	
029	0,8955	1.452,86	1.301	630	671	240	249	231	448	133	
030	0,0594	29.492,92	1.753	844	909	550	159	323	669	52	
031	0,0384	30.519,43	1.171	582	589	357	114	187	473	40	
032	0,9543	1.306,72	1.247	613	634	294	171	314	386	82	
20 San Blas											
001	21,8376	5.467,41	119.395	57.134	62.261	17.180	16.028	20.306	43.185	22.696	
002	0,2214	6.345,01	1.405	640	765	153	182	245	552	273	
003	1,3260	738,33	979	497	482	136	197	106	432	108	
004	0,0325	36.282,51	1.179	571	608	153	90	248	424	264	
005	0,0261	24.417,31	638	293	345	63	54	135	236	150	
006	0,0182	38.818,43	707	316	391	69	53	117	218	250	
007	0,0245	38.062,14	931	417	514	138	64	123	311	295	
008	0,0240	39.111,96	939	437	502	124	104	145	304	262	
009	0,0370	34.373,82	1.273	610	663	164	100	227	419	363	
010	0,0251	41.442,30	1.039	472	567	118	132	158	363	268	
011	0,0271	33.900,18	919	443	476	126	122	151	311	209	
012	0,0230	36.521,74	840	403	437	101	97	142	292	208	
013	0,0195	70.163,73	1.367	656	711	186	121	241	444	375	
014	0,0177	59.633,03	1.053	482	571	128	109	160	322	334	
015	0,0179	52.299,62	937	427	510	102	105	143	293	294	
016	0,0138	78.746,46	1.083	501	582	128	118	156	316	365	
017	0,0192	53.040,17	1.018	447	571	126	101	176	285	330	
018	0,1415	7.955,29	1.126	501	625	160	153	173	373	267	
019	0,0137	71.779,10	980	464	516	122	101	197	337	223	
020	0,0198	39.053,43	774	365	409	88	94	165	253	174	
021	0,0136	70.743,58	959	442	517	148	85	200	286	240	
022	0,1877	5.600,08	1.051	496	555	129	118	187	348	269	
023	0,0466	28.356,93	1.322	616	706	163	123	269	462	305	
024	0,0327	36.896,53	1.206	577	629	151	134	224	391	306	
025	0,0164	51.328,83	844	428	416	102	85	169	254	234	
026	0,0279	46.078,33	1.286	611	675	146	107	253	430	350	
027	0,1018	15.995,13	1.628	774	854	196	197	231	594	410	
028	0,0256	53.823,59	1.376	658	718	168	149	233	476	350	
029	0,0187	60.389,06	1.130	543	587	112	152	220	414	232	
030	0,0288	43.343,98	1.249	593	656	152	102	236	415	344	
031	0,0635	6.775,49	430	193	237	45	44	78	103	160	
032	0,0880	14.591,24	1.284	602	682	143	115	274	435	317	
033	0,0525	21.520,53	1.130	541	589	114	111	238	344	323	
034	0,0229	53.346,73	1.221	564	657	142	121	241	381	336	
035	0,0295	42.153,38	1.245	578	667	161	101	240	394	349	
036	0,0428	28.737,78	1.229	563	666	162	121	225	419	302	
037	0,0327	37.429,72	1.225	556	669	191	115	256	361	302	
038	0,0222	41.824,24	929	442	487	99	142	163	358	167	
039	0,0634	14.084,06	893	443	450	118	140	172	312	151	
040	0,0159	65.519,19	1.043	516	527	102	188	194	402	157	
041	0,0477	26.054,54	1.244	586	658	162	186	203	471	222	
042	0,0346	34.280,26	1.185	570	615	158	204	176	453	194	
043	0,0156	60.365,78	944	470	474	136	185	158	345	120	
044	0,0545	18.933,41	1.031	481	550	118	163	207	365	178	
045	0,0807	17.897,62	1.445	674	771	198	162	257	472	356	
	0,0427	19.923,12	850	410	440	127	75	150	280	218	



4001.-Superficie, densidad y población clasificada por sexo y grupos de edad, según municipios, entidades, núcleos, sectores urbanos, distritos, secciones, código postal, zonas sanitarias, zonas de servicios sociales y zonas de transporte

MUNICIPIOS DISTRITOS SECCIONES	SUPERFICIE (Km2)	DENSIDAD (hab/km2)	SEXO			GRUPOS DE EDAD				
			Total	Hombres	Mujeres	< 16	16-24	25-34	35-64	> 64
0796 Madrid										
20 San Blas										
046	0,0271	42.159,57	1.144	527	617	153	116	185	341	349
047	0,0251	40.585,26	1.018	484	534	183	127	164	319	225
048	0,0243	47.583,77	1.156	535	621	168	121	231	346	290
049	0,0587	20.999,03	1.233	610	623	195	133	224	398	283
050	0,0241	50.118,24	1.208	569	639	148	128	234	421	277
051	0,0267	45.827,86	1.222	575	647	148	130	254	402	288
053	0,0463	32.281,73	1.496	721	775	172	153	283	507	381
054	0,0203	39.238,88	796	377	419	95	81	143	246	231
055	0,1449	5.812,27	842	404	438	120	142	161	303	116
056	0,0553	29.649,30	1.641	801	840	241	270	268	611	251
058	0,0274	47.985,41	1.316	652	664	168	241	242	489	176
059	0,0167	54.390,05	910	438	472	116	155	144	334	161
060	0,5121	1.620,66	830	398	432	360	210	101	130	29
062	0,0413	40.208,06	1.662	807	855	376	265	201	731	89
063	0,0672	22.267,84	1.497	743	754	299	256	158	708	76
064	0,0363	35.559,72	1.290	651	639	209	254	178	548	101
065	0,0577	33.307,93	1.923	956	967	407	320	298	788	110
066	0,0616	37.112,20	2.286	1.122	1.164	468	396	314	973	135
067	8,5090	243,04	2.068	1.021	1.047	343	328	483	747	167
068	4,8510	350,45	1.700	855	845	311	228	297	658	206
069	0,0608	19.389,22	1.179	575	604	111	107	176	356	429
070	0,0840	14.785,01	1.242	602	640	93	102	226	419	402
071	0,0886	20.133,17	1.784	869	915	255	200	283	647	399
072	0,4071	3.635,31	1.480	708	772	315	159	222	604	180
073	0,0203	58.054,37	1.181	559	622	182	172	219	400	208
074	0,0179	60.775,64	1.086	549	537	182	144	204	418	138
075	0,0324	34.246,79	1.111	561	550	158	186	204	411	152
076	0,0482	27.247,84	1.314	636	678	184	291	180	544	115
077	0,0730	33.603,20	2.453	1.231	1.222	567	358	409	970	149
078	0,0353	41.333,56	1.458	729	729	260	203	288	575	132
079	0,0342	42.686,31	1.460	699	761	177	236	264	528	255
080	0,0688	26.368,99	1.813	869	944	320	390	264	658	181
081	0,0224	30.189,19	675	350	325	80	87	118	244	146
082	0,0325	39.527,15	1.284	643	641	216	261	177	525	105
083	0,0460	24.471,88	1.126	540	586	155	213	181	473	104
084	0,1284	5.420,39	696	331	365	93	112	87	289	115
085	0,0718	20.024,51	1.438	681	757	207	259	232	576	164
086	0,0288	66.891,14	1.927	961	966	311	304	276	834	202
087	0,0225	55.874,37	1.256	618	638	177	220	232	483	144
088	0,0368	34.336,63	1.264	592	672	185	156	179	503	241
089	0,0221	37.082,26	820	384	436	83	86	120	249	282
090	0,0315	55.218,62	1.739	843	896	294	334	224	759	128
091	0,0284	51.560,91	1.465	703	762	184	157	251	517	356
092	0,0401	45.092,90	1.808	870	938	264	233	287	713	311
093	0,1955	6.966,11	1.362	650	712	154	229	216	540	223
094	0,0266	25.042,24	667	312	355	95	67	117	229	159
095	0,1423	7.875,01	1.121	558	563	128	165	215	438	175
096	0,2212	4.004,74	886	419	467	113	96	147	331	199
097	0,0695	16.744,17	1.163	524	639	167	153	204	440	199
098	0,0320	38.819,49	1.243	605	638	146	202	200	525	170
099	1,3963	1.211,09	1.691	764	927	292	243	292	651	213
100	0,2204	6.252,21	1.378	610	768	155	173	219	508	323
101	0,1616	6.317,17	1.021	474	547	169	154	168	378	152
21 Barajas	41,7327	809,72	33,792	16,691	17,101	5,790	6,519	4,966	13,400	3,117
001	0,7677	1.113,68	855	421	434	120	211	113	330	81
002	0,0794	24.117,34	1.914	921	993	348	463	179	846	78
003	0,0388	41.781,58	1.621	804	817	302	368	164	715	72
004	0,0384	36.990,79	1.422	700	722	275	307	145	625	70
005	0,3494	2.919,52	1.020	529	491	160	286	115	426	33
006	0,0788	20.750,36	1.636	822	814	329	427	146	678	56
007	0,1371	9.399,70	1.289	619	670	185	262	185	546	111
008	0,0324	27.448,92	888	423	465	132	191	128	373	64
009	0,0493	17.440,68	860	411	449	117	190	103	365	85
010	0,0426	36.479,73	1.554	735	819	232	367	173	671	111
011	0,0984	11.527,08	1.134	568	566	123	261	196	476	78
012	0,0339	31.901,08	1.081	516	565	199	230	130	459	63
013	0,0529	30.041,38	1.590	797	793	260	354	218	683	75

4001.-Superficie, densidad y población clasificada por sexo y grupos de edad, según municipios, entidades, núcleos, sectores urbanos, distritos, secciones, código postal, zonas sanitarias, zonas de servicios sociales y zonas de transporte

MUNICIPIOS DISTRITOS SECCIONES	SUPERFICIE (Km ²)	DENSIDAD (hab/km ²)	SEXO			GRUPOS DE EDAD				
			Total	Hombres	Mujeres	< 16	16-24	25-34	35-64	> 64
0796 Madrid										
21 Barojas										
014	0,1876	8.497,39	1.594	770	824	290	326	228	665	85
015	25,0808	92,18	2.312	1.170	1.142	472	347	444	798	251
017	0,0908	15.757,23	1.430	702	728	270	192	225	540	203
018	0,1026	14.706,46	1.509	767	742	213	231	285	541	239
019	0,2512	4.606,00	1.157	580	577	194	166	196	415	186
020	0,1154	16.377,25	1.890	946	944	308	331	285	691	275
021	0,0461	23.464,61	1.082	538	544	193	149	163	431	146
022	9,2383	142,34	1.315	647	668	204	213	255	461	182
023	0,1262	15.661,04	1.976	982	994	409	204	444	667	252
025	4,5736	293,20	1.341	671	670	173	280	178	517	193
026	0,1210	10.922,64	1.322	652	670	282	163	268	481	128
0800 Majadahonda	38,4658	1.040,98	40.042	19.481	20.561	8.760	7.288	6.057	15.307	2.630
01	28,0947	593,92	16.686	8.081	8.605	3.645	2.862	2.858	6.170	1.151
001	0,0626	21.466,91	1.344	632	712	247	259	184	543	111
002	0,1825	11.466,23	2.093	1.003	1.090	407	456	256	796	178
003	0,0932	14.960,27	1.395	668	727	275	190	276	469	185
004	0,5867	4.147,04	2.433	1.187	1.246	523	336	605	780	189
005	0,1170	21.748,23	2.545	1.215	1.330	597	403	451	946	148
006	2,0817	1.047,71	2.181	1.067	1.114	449	397	367	816	152
007	8,6088	230,81	1.987	971	1.016	486	380	266	768	87
008	0,0719	18.715,91	1.345	637	708	339	193	254	495	64
009	16,2902	83,67	1.363	701	662	322	248	199	557	37
02	10,3711	2.252,03	23.356	11.400	11.956	5.115	4.426	3.199	9.137	1.479
001	0,1562	11.527,88	1.801	854	947	403	316	251	714	117
002	0,6681	3.183,87	2.127	1.035	1.092	454	397	299	842	135
003	0,0466	28.432,15	1.324	628	696	230	182	297	443	172
004	0,1954	7.973,92	1.558	777	781	344	321	186	632	75
005	2,9395	704,54	2.071	991	1.080	436	414	263	801	157
006	0,0847	28.045,11	2.375	1.150	1.225	517	365	404	879	210
007	0,3313	5.831,48	1.932	965	967	521	333	264	755	59
008	5,1958	389,16	2.022	1.021	1.001	318	501	242	835	126
009	0,3609	6.911,23	2.494	1.200	1.294	675	434	318	960	107
010	0,1550	12.200,79	1.891	950	941	431	422	188	777	73
011	0,0640	18.892,99	1.209	595	614	231	254	159	498	67
012	0,0392	29.859,50	1.171	557	614	215	221	171	437	127
013	0,1345	10.270,48	1.381	677	704	340	266	157	564	54
0822 Manzanares el Real	128,3478	24,05	3.087	1.577	1.510	602	382	606	1.158	339
01	128,3478	24,05	3.087	1.577	1.510	602	382	606	1.158	339
001	1,4656	1.072,59	1.572	813	759	316	193	334	572	157
002	126,8821	11,94	1.515	764	751	286	189	272	586	182
0838 Meco	34,9271	118,59	4.142	2.099	2.043	1.164	485	1.109	1.121	263
01	34,9271	118,59	4.142	2.099	2.043	1.164	485	1.109	1.121	263
001	34,8080	59,30	2.064	1.043	1.021	480	269	438	667	210
002	0,1190	17.455,73	2.078	1.056	1.022	684	216	671	454	53
0843 Mejorada del Campo	17,9348	818,35	14.677	7.379	7.298	3.878	2.373	2.529	5.031	866
01	17,9348	818,35	14.677	7.379	7.298	3.878	2.373	2.529	5.031	866
001	0,3393	5.124,52	1.739	872	867	354	250	279	603	253
002	0,0664	34.158,03	2.267	1.112	1.155	622	311	427	806	101
003	0,2403	8.974,90	2.157	1.102	1.055	439	375	372	759	212
004	0,1192	21.127,06	2.519	1.267	1.252	704	456	404	850	105
005	0,1118	20.177,27	2.256	1.146	1.110	611	422	366	778	79
006	0,0540	36.377,09	1.966	984	982	642	280	376	616	52
007	17,0037	104,27	1.773	896	877	506	279	305	619	64
0856 Miraflores de la Sierra	57,0933	58,94	3.365	1.693	1.672	615	464	631	1.121	534
01	57,0933	58,94	3.365	1.693	1.672	615	464	631	1.121	534
001	33,7097	55,27	1.863	920	943	312	290	321	636	304
002	23,3835	64,23	1.502	773	729	303	174	310	485	230
0869 Molar, El	49,5601	69,05	3.422	1.790	1.632	660	459	656	1.170	477
01	49,5601	69,05	3.422	1.790	1.632	660	459	656	1.170	477
001	41,5993	42,93	1.786	930	856	322	252	340	596	276
002	7,9608	205,51	1.636	860	776	338	207	316	574	201

4001.-Superficie, densidad y población clasificada por sexo y grupos de edad, según municipios, entidades, núcleos, sectores urbanos, distritos, secciones, código postal, zonas sanitarias, zonas de servicios sociales y zonas de transporte

MUNICIPIOS DISTRITOS SECCIONES	SUPERFICIE (Km2)	DENSIDAD (hab/km2)	SEXO			GRUPOS DE EDAD				
			Total	Hombres	Mujeres	< 16	16-24	25-34	35-64	> 64
0875 Molinos, Los	19,2101	153,93	2.957	1.426	1.531	555	316	530	1.038	518
01	19,2101	153,93	2.957	1.426	1.531	555	316	530	1.038	518
001	15,3701	92,26	1.418	688	730	290	165	270	525	168
002	3,8400	400,78	1.539	738	801	265	151	260	513	350
0881 Montejo de la Sierra	32,2016	8,66	279	130	149	12	24	57	83	103
01	32,2016	8,66	279	130	149	12	24	57	83	103
001	32,2016	8,66	279	130	149	12	24	57	83	103
0894 Moraleja de Enmedio	31,1703	73,44	2.289	1.135	1.154	473	352	456	774	234
01	31,1703	73,44	2.289	1.135	1.154	473	352	456	774	234
001	31,1703	73,44	2.289	1.135	1.154	473	352	456	774	234
0908 Morazarzal	43,6195	84,18	3.672	1.866	1.806	751	512	705	1.335	369
01	43,6195	84,18	3.672	1.866	1.806	751	512	705	1.335	369
001	9,7293	202,07	1.966	1.012	954	396	285	366	673	246
002	4,1739	217,78	909	449	460	179	131	181	331	87
003	29,7163	26,82	797	405	392	176	96	158	331	36
0915 Morata de Tajuña	45,5040	119,51	5.438	2.651	2.787	1.020	762	868	1.791	997
01	17,5343	154,10	2.702	1.278	1.424	468	376	406	850	602
001	7,9865	167,28	1.336	676	660	269	188	232	449	198
002	9,5478	143,07	1.366	602	764	199	188	174	401	404
02	27,9698	97,82	2.736	1.373	1.363	552	386	462	941	395
001	18,3831	86,11	1.583	793	790	315	236	266	518	248
002	9,5867	120,27	1.153	580	573	237	150	196	423	147
0920 Móstoles	44,9391	4.365,30	196.173	97.343	98.830	41.722	38.701	29.215	74.827	11.708
01	20,3334	1.628,90	33.121	16.630	16.491	8.046	5.500	6.119	11.740	1.716
001	0,0600	31.252,08	1.875	934	941	343	375	261	720	176
002	0,0289	58.656,80	1.697	853	844	284	397	239	632	145
003	0,0336	41.227,91	1.386	676	710	215	284	235	513	139
004	0,0145	71.201,88	1.032	507	525	114	253	143	410	112
005	0,0251	54.551,98	1.368	692	676	205	300	244	503	116
006	0,0257	50.073,87	1.288	633	655	179	334	173	490	112
007	0,0266	47.897,90	1.276	639	637	296	246	143	501	90
008	0,0453	50.340,17	2.279	1.128	1.151	502	455	291	895	136
009	0,2157	10.542,03	2.274	1.167	1.107	654	341	263	933	83
010	0,1678	9.950,19	1.670	834	836	524	215	323	552	56
011	0,1923	10.368,03	1.994	1.004	990	567	226	432	696	73
012	0,0403	64.572,12	2.604	1.314	1.290	721	381	501	927	74
013	0,0947	23.962,84	2.270	1.133	1.137	717	213	588	696	56
014	0,0367	55.895,89	2.053	1.033	1.020	667	166	586	578	56
015	15,6617	149,34	2.339	1.180	1.159	742	232	796	531	38
016	0,0347	39.828,24	1.382	712	670	325	274	170	535	78
017	0,1970	10.043,85	1.979	983	996	520	283	438	673	65
018	3,4325	686,09	2.355	1.208	1.147	471	525	293	955	111
02	7,9631	7.011,75	55.835	27.608	28.227	11.309	11.205	7.568	22.146	3.607
001	0,0624	29.247,26	1.825	897	928	316	321	304	682	202
002	0,0496	23.307,82	1.157	559	598	175	257	159	444	122
003	0,0299	52.408,03	1.567	790	777	319	302	247	578	121
004	0,0248	53.128,02	1.318	666	652	173	313	189	519	124
005	0,0418	19.213,28	803	403	400	151	174	104	323	51
006	0,0257	37.280,87	957	487	470	128	205	164	364	96
007	0,3995	3.699,76	1.478	737	741	402	227	183	609	57
008	0,0464	43.556,11	2.019	1.003	1.016	430	381	231	827	150
009	0,0495	28.840,72	1.429	722	707	283	280	189	584	93
010	0,0178	62.026,38	1.105	552	553	186	237	207	381	94
011	0,0329	42.040,31	1.383	658	725	228	313	185	532	125
012	0,0255	43.905,69	1.121	565	556	173	233	177	431	107
013	0,0474	33.746,99	1.599	781	818	304	319	175	682	119
014	0,0323	57.169,40	1.846	893	953	302	376	297	689	182
015	0,0347	41.639,01	1.443	729	714	339	222	179	606	97
016	0,0596	29.967,45	1.786	891	895	338	392	192	747	117
017	0,1219	18.102,78	2.207	1.088	1.119	588	298	310	888	123
018	0,0313	39.657,70	1.242	610	632	329	216	173	479	45
019	0,0676	20.429,88	1.382	670	712	329	272	194	534	53
020	0,0508	34.214,77	1.739	841	898	468	242	227	719	83
021	0,0602	34.905,35	2.102	1.049	1.053	504	354	179	915	150
022	0,0276	52.149,68	1.441	700	741	245	314	153	630	99

4001.-Superficie, densidad y población clasificada por sexo y grupos de edad, según municipios, entidades, núcleos, sectores urbanos, distritos, secciones, código postal, zonas sanitarias, zonas de servicios sociales y zonas de transporte

MUNICIPIOS DISTRITOS SECCIONES	SUPERFICIE (Km ²)	DENSIDAD (hab/km ²)	SEXO			GRUPOS DE EDAD					
			Total	Hombres	Mujeres	< 16	16-24	25-34	35-64	> 64	
0920 Móstoles											
02											
023	0,0382	18.775,66	718	345	373	95	155	103	299	66	
024	0,0844	21.022,69	1.774	907	867	312	418	182	754	108	
025	0,0552	28.847,03	1.591	769	822	245	409	169	654	114	
026	0,0351	50.408,45	1.771	880	891	351	405	199	727	89	
027	0,0146	66.575,15	970	489	481	167	254	92	403	54	
028	0,0438	53.992,38	2.366	1.170	1.196	448	535	257	979	147	
029	0,1386	16.773,00	2.324	1.113	1.211	449	511	272	964	128	
030	0,0202	52.753,88	1.067	528	539	211	254	123	417	62	
031	0,0329	38.596,17	1.268	623	645	218	267	180	486	117	
032	0,1563	10.475,06	1.637	800	837	497	249	156	662	73	
033	0,0458	32.203,87	1.476	750	726	347	274	225	580	50	
034	5,7254	315,61	1.807	917	890	421	328	589	441	28	
035	0,1523	9.437,25	1.437	714	723	330	271	301	497	38	
036	0,0284	48.666,95	1.380	676	704	255	340	126	597	62	
037	0,0527	24.684,33	1.300	636	664	253	287	176	523	61	
03	1,6267	29.928,36	48.685	24.121	24.564	9.608	10.003	7.216	18.656	3.202	
001	0,0872	19.979,13	1.742	846	896	304	302	264	636	236	
002	0,0238	44.064,52	1.049	491	558	146	238	168	400	97	
003	0,0319	56.067,73	1.788	894	894	310	401	258	664	155	
004	0,0183	70.951,13	1.295	637	658	224	295	148	528	100	
005	0,0244	48.240,75	1.175	600	575	167	255	191	466	96	
006	0,0292	73.162,37	2.134	1.022	1.112	345	471	338	805	175	
007	0,0294	48.308,19	1.422	717	705	226	309	219	534	134	
008	0,0439	31.361,66	1.378	705	673	303	278	163	555	79	
009	0,0412	45.835,26	1.888	944	944	294	482	236	748	128	
010	0,0391	34.259,71	1.340	646	694	216	329	171	524	100	
011	0,0355	47.942,69	1.700	851	849	235	385	273	631	176	
012	0,0364	64.924,00	2.362	1.156	1.206	597	347	331	935	152	
013	0,0478	35.257,48	1.687	819	868	334	360	238	667	88	
014	0,0148	66.603,75	988	495	493	145	279	109	386	69	
015	0,0282	51.635,36	1.454	723	731	229	363	152	583	127	
016	0,0276	65.718,01	1.815	905	910	340	386	321	666	102	
017	0,0418	57.749,38	2.413	1.191	1.222	548	419	415	882	149	
018	0,0525	39.479,20	2.071	1.036	1.035	390	474	272	827	108	
019	0,0458	43.522,91	1.992	1.001	991	538	286	230	838	100	
020	0,0223	74.229,94	1.658	812	846	333	383	172	689	81	
021	0,0332	39.342,09	1.306	648	658	219	327	128	545	87	
022	0,0370	38.415,85	1.423	719	704	337	240	274	495	77	
023	0,0141	99.872,77	1.413	711	702	407	212	239	520	35	
024	0,1658	8.436,76	1.399	701	698	245	297	176	578	103	
025	0,0344	35.400,03	1.219	588	631	183	305	166	498	67	
026	0,3724	5.862,35	2.183	1.083	1.100	499	421	378	798	87	
027	0,0168	66.472,79	1.120	561	559	208	191	183	426	112	
028	0,1361	19.383,32	2.639	1.314	1.325	714	409	621	817	78	
029	0,0498	25.017,08	1.245	608	637	196	326	147	510	66	
030	0,0459	30.186,95	1.387	697	690	376	233	235	505	38	
04	15,0159	3.897,99	58.532	28.984	29.548	12.759	11.993	8.312	22.285	3.183	
001	0,0681	15.080,54	1.027	517	510	188	195	190	357	97	
002	0,0402	48.684,67	1.958	940	1.018	280	519	224	795	140	
003	0,0481	35.642,99	1.714	865	849	329	335	254	633	163	
004	0,0265	48.468,13	1.283	657	626	218	320	158	527	60	
005	0,0407	53.435,86	2.175	1.123	1.052	473	425	285	854	138	
006	0,0316	66.398,96	2.100	1.018	1.082	369	537	218	817	159	
007	0,0202	58.570,58	1.185	578	607	203	257	167	447	111	
008	0,0272	71.575,39	1.950	990	960	471	373	284	739	83	
009	0,0463	46.911,45	2.172	1.093	1.079	420	459	336	813	144	
010	0,0213	50.927,66	1.087	554	533	195	279	108	422	83	
011	0,0590	33.101,13	1.953	996	957	318	470	269	756	140	
012	0,0395	55.883,32	2.207	1.107	1.100	367	588	215	888	149	
013	0,0152	52.109,34	793	398	395	130	193	129	295	46	
014	0,0384	48.489,58	1.862	933	929	365	419	243	732	103	
015	0,5483	3.033,26	1.663	816	847	384	375	147	664	93	
016	0,0420	42.308,79	1.779	894	885	534	245	219	716	65	
017	0,0427	41.980,98	1.792	871	921	479	328	156	781	48	
018	1,1257	1.460,43	1.644	825	819	448	250	151	727	68	
019	0,0286	70.788,40	2.022	979	1.043	469	417	336	689	111	
020	0,0344	44.907,92	1.546	764	782	290	355	183	619	99	
021	0,0231	52.255,30	1.206	584	622	272	232	216	417	69	

4001.-Superficie, densidad y población clasificada por sexo y grupos de edad, según municipios, entidades, núcleos, sectores urbanos, distritos, secciones, código postal, zonas sanitarias, zonas de servicios sociales y zonas de transporte

MUNICIPIOS DISTRITOS SECCIONES	SUPERFICIE (Km2)	DENSIDAD (hab/km2)	SEXO			GRUPOS DE EDAD				
			Total	Hombres	Mujeres	< 16	16-24	25-34	35-64	> 64
0920 Móstoles										
04										
022	0,0417	32.498,50	1.356	646	710	244	323	214	508	67
023	0,0329	40.212,93	1.322	645	677	282	307	142	531	60
024	0,0332	61.969,80	2.060	1.015	1.045	456	443	233	815	113
025	0,0552	47.087,40	2.598	1.285	1.313	586	511	313	1.035	153
026	0,0497	34.237,21	1.702	826	876	326	397	215	654	110
027	0,0952	20.644,88	1.965	989	976	437	335	509	605	79
028	0,0416	29.485,33	1.226	611	615	259	248	191	465	63
029	0,0195	57.484,85	1.119	524	595	237	236	149	440	57
030	0,4212	5.069,00	2.135	1.072	1.063	626	293	459	693	64
031	0,1359	18.128,69	2.463	1.180	1.283	663	388	480	846	86
032	0,0877	23.077,45	2.025	980	1.045	582	271	440	673	59
033	0,0221	67.149,65	1.483	739	744	322	345	174	576	66
034	11,6129	168,78	1.960	970	990	537	325	305	756	37
0936 Navacerrada	27,4328	64,81	1.778	875	903	312	249	325	699	193
01	27,4328	64,81	1.778	875	903	312	249	325	699	193
001	27,4328	64,81	1.778	875	903	312	249	325	699	193
0941 Navalafuente	12,1764	37,70	459	255	204	77	57	71	175	79
01	12,1764	37,70	459	255	204	77	57	71	175	79
001	12,1764	37,70	459	255	204	77	57	71	175	79
0954 Navalagamella	75,7266	12,40	939	477	462	173	116	183	321	146
01	75,7266	12,40	939	477	462	173	116	183	321	146
001	75,7266	12,40	939	477	462	173	116	183	321	146
0967 Navalcarnero	100,8324	115,05	11.601	5.874	5.727	2.500	1.805	2.049	3.776	1.471
01	100,8324	115,05	11.601	5.874	5.727	2.500	1.805	2.049	3.776	1.471
001	28,2017	77,55	2.187	1.098	1.089	562	360	402	660	203
002	28,5301	46,55	1.328	651	677	224	160	190	414	340
003	0,1943	7.199,21	1.399	731	668	289	207	229	470	204
004	15,3181	60,52	927	468	459	165	158	140	326	138
005	0,1851	6.017,07	1.114	563	551	209	189	191	399	126
006	20,2419	103,60	2.097	1.081	1.016	454	339	388	730	186
007	8,0380	205,40	1.651	821	830	422	266	361	492	110
008	0,1232	7.288,96	898	461	437	175	126	148	285	164
0973 Navarredonda	28,5192	3,47	99	51	48	4	7	13	34	41
01	28,5192	3,47	99	51	48	4	7	13	34	41
001	28,5192	3,47	99	51	48	4	7	13	34	41
0992 Navas del Rey	50,5402	28,49	1.440	734	706	267	179	234	507	253
01	50,5402	28,49	1.440	734	706	267	179	234	507	253
001	50,5402	28,49	1.440	734	706	267	179	234	507	253
1006 Nuevo Baztán	20,1038	104,86	2.108	1.072	1.036	515	251	412	804	126
01	20,1038	104,86	2.108	1.072	1.036	515	251	412	804	126
001	20,1038	104,86	2.108	1.072	1.036	515	251	412	804	126
1013 Olmeda de las Fuentes	16,5238	8,84	146	79	67	19	17	23	52	35
01	16,5238	8,84	146	79	67	19	17	23	52	35
001	16,5238	8,84	146	79	67	19	17	23	52	35
1028 Orusco	21,1875	31,62	670	342	328	94	58	109	238	171
01	21,1875	31,62	670	342	328	94	58	109	238	171
001	21,1875	31,62	670	342	328	94	58	109	238	171
1049 Paracuellos de Jarama	43,7801	120,90	5.293	2.700	2.593	1.154	889	880	1.998	372
01	43,7801	120,90	5.293	2.700	2.593	1.154	889	880	1.998	372
001	20,0075	95,26	1.906	963	943	441	291	348	727	99
002	0,2152	10.625,20	2.287	1.172	1.115	515	380	369	848	175
003	23,5573	46,69	1.100	565	535	198	218	163	423	98
1065 Parla	24,9778	2.768,98	69.163	34.527	34.636	15.798	13.789	11.173	24.692	3.711
01	24,9778	2.768,98	69.163	34.527	34.636	15.798	13.789	11.173	24.692	3.711
001	0,1272	10.550,65	1.342	666	676	236	278	182	502	144
002	0,0404	41.177,35	1.662	840	822	266	346	306	594	150
003	0,0668	33.558,05	2.240	1.114	1.126	403	431	357	883	166

4001.-Superficie, densidad y población clasificada por sexo y grupos de edad, según municipios, entidades, núcleos, sectores urbanos, distritos, secciones, código postal, zonas sanitarias, zonas de servicios sociales y zonas de transporte

MUNICIPIOS DISTRITOS SECCIONES	SUPERFICIE (Km2)	DENSIDAD (hab/km2)	SEXO			GRUPOS DE EDAD					
			Total	Hombres	Mujeres	< 16	16-24	25-34	35-64	> 64	
1065 Parla											
01											
004	0,1150	11.430,16	1.314	641	673	248	246	227	462	131	
005	0,0623	34.828,11	2.170	1.072	1.098	584	379	310	792	105	
006	0,2094	11.143,06	2.333	1.176	1.157	541	452	322	919	99	
007	0,0372	50.338,82	1.872	932	940	438	358	312	663	101	
008	0,1030	18.357,18	1.890	957	933	395	381	287	672	155	
009	0,0707	36.174,07	2.557	1.270	1.287	550	557	358	933	159	
010	0,0390	36.241,92	1.413	693	720	276	338	235	495	69	
011	0,0883	23.769,60	2.098	1.060	1.038	358	461	377	742	160	
012	0,0392	48.592,18	1.907	939	968	475	359	241	754	78	
013	0,0329	68.286,16	2.246	1.087	1.159	480	480	378	797	111	
014	0,0263	32.943,68	868	437	431	131	142	173	319	103	
015	0,0356	27.266,86	971	462	509	112	183	140	372	164	
016	0,4515	3.373,03	1.523	777	746	303	329	251	549	91	
017	0,0557	37.905,59	2.111	1.093	1.018	382	541	337	762	89	
018	0,1235	21.428,22	2.646	1.319	1.327	782	428	499	863	74	
019	0,0246	53.208,33	1.311	675	636	260	324	259	421	47	
020	0,0191	46.673,65	891	465	426	201	187	117	325	61	
021	0,1322	17.862,41	2.361	1.185	1.176	501	550	368	853	89	
022	0,0267	61.429,11	1.642	818	824	478	281	304	523	56	
023	0,0408	53.625,29	2.187	1.080	1.107	603	390	287	824	83	
024	0,0408	46.182,52	1.883	948	935	438	391	309	648	97	
025	0,0388	45.768,66	1.775	899	876	438	364	279	624	70	
026	0,1022	18.887,30	1.931	947	984	442	408	272	718	91	
027	0,0725	32.821,91	2.381	1.195	1.186	661	456	386	825	53	
028	7,4322	382,26	2.841	1.438	1.403	811	455	610	881	84	
029	0,0517	32.570,20	1.683	843	840	382	359	232	630	80	
030	0,0536	40.782,03	2.184	1.075	1.109	480	454	379	751	120	
031	0,1938	9.904,11	1.919	941	978	559	336	357	619	48	
032	14,7645	154,97	2.288	1.149	1.139	566	475	350	804	93	
033	0,0216	57.136,25	1.235	615	620	160	288	204	450	133	
034	0,0490	30.379,02	1.490	752	738	338	296	227	542	87	
035	0,0310	47.537,65	1.474	731	743	338	238	257	544	97	
036	0,1064	16.323,35	1.737	862	875	404	369	256	657	51	
037	0,0213	64.739,78	1.382	667	715	385	242	192	496	67	
038	0,0311	45.159,42	1.405	707	698	393	237	236	484	55	
1071 Patones	35,0305	10,28	360	186	174	66	44	42	125	83	
01	35,0305	10,28	360	186	174	66	44	42	125	83	
001	35,0305	10,28	360	186	174	66	44	42	125	83	
1087 Pedrezuela	28,5276	40,45	1.154	607	547	176	145	214	436	183	
01	28,5276	40,45	1.154	607	547	176	145	214	436	183	
001	28,5276	40,45	1.154	607	547	176	145	214	436	183	
1090 Pelayos de la Presa	7,5199	159,31	1.198	589	609	218	128	178	440	234	
01	7,5199	159,31	1.198	589	609	218	128	178	440	234	
001	7,5199	159,31	1.198	589	609	218	128	178	440	234	
1104 Perales de Tajuña	49,2489	40,43	1.991	962	1.029	344	249	316	708	374	
01	49,2489	40,43	1.991	962	1.029	344	249	316	708	374	
001	49,2489	40,43	1.991	962	1.029	344	249	316	708	374	
1111 Pezuela de las Torres	41,6742	12,96	540	277	263	85	59	80	171	145	
01	41,6742	12,96	540	277	263	85	59	80	171	145	
001	41,6742	12,96	540	277	263	85	59	80	171	145	
1126 Pinilla del Valle	25,4065	6,57	167	92	75	20	20	24	63	40	
01	25,4065	6,57	167	92	75	20	20	24	63	40	
001	25,4065	6,57	167	92	75	20	20	24	63	40	
1132 Pinto	61,9983	403,85	25.038	12.438	12.600	5.254	4.167	4.574	8.885	2.158	
01	25,2679	536,25	13.550	6.737	6.813	2.911	2.265	2.460	4.791	1.123	
001	0,0332	27.627,30	918	451	467	121	174	160	311	152	
002	0,0772	20.228,07	1.561	764	797	295	294	239	586	147	
003	0,0901	18.829,38	1.696	874	822	415	216	435	494	136	
004	0,0555	21.248,63	1.180	600	580	234	203	211	442	90	
005	0,2725	8.015,91	2.184	1.057	1.127	453	299	519	695	218	
006	24,0329	64,79	1.557	778	779	343	272	289	551	102	



4001.-Superficie, densidad y población clasificada por sexo y grupos de edad, según municipios, entidades, núcleos, sectores urbanos, distritos, secciones, código postal, zonas sanitarias, zonas de servicios sociales y zonas de transporte

MUNICIPIOS DISTRITOS SECCIONES	SUPERFICIE (Km2)	DENSIDAD (hab/km2)	SEXO			GRUPOS DE EDAD				
			Total	Hombres	Mujeres	< 16	16-24	25-34	35-64	> 64
1132 Pinto										
01										
007	0,0572	35.376,86	2.022	992	1.030	514	368	222	808	110
008	0,0314	42.727,16	1.343	677	666	336	188	221	495	103
009	0,6179	1.762,35	1.089	544	545	200	251	164	409	65
02										
001	36,7304	312,77	11.488	5.701	5.787	2.343	1.902	2.114	4.094	1.035
002	2,0381	629,51	1.283	643	640	216	202	226	465	174
003	0,0663	16.734,32	1.109	557	552	168	226	156	398	161
004	11,3116	157,18	1.778	873	905	367	285	291	662	173
005	7,3226	203,62	1.491	748	743	344	184	494	405	64
006	0,0420	43.445,14	1.825	915	910	368	371	231	731	124
007	15,7077	124,02	1.948	968	980	413	364	227	792	152
007	0,2421	8.482,52	2.054	997	1.057	467	270	489	641	187
1147 Piñuecar										
01										
001	18,2368	8,77	160	76	84	18	20	33	51	38
001	18,2368	8,77	160	76	84	18	20	33	51	38
001	18,2368	8,77	160	76	84	18	20	33	51	38
1150 Pozuelo de Alarcón										
01										
001	43,1167	1.394,35	60.120	29.425	30.695	12.241	10.369	9.864	22.948	4.698
001	33,8484	1.011,95	34.253	16.886	17.367	6.946	5.799	5.815	12.983	2.710
002	3,2376	633,50	2.051	970	1.081	452	321	348	736	194
003	4,6759	260,70	1.219	579	640	190	291	133	463	142
004	0,0195	29.122,23	568	282	286	82	79	109	183	115
005	0,0068	158.428,95	1.077	523	554	159	155	206	341	216
006	0,1402	5.782,57	811	387	424	95	114	160	281	161
007	4,7513	151,33	719	367	352	113	125	117	296	68
008	0,0164	60.428,13	988	492	496	145	179	173	369	122
009	0,1213	10.772,98	1.307	665	642	181	257	229	492	148
010	0,0644	17.373,20	1.118	528	590	181	197	195	432	113
011	3,1691	374,24	1.186	556	630	183	256	209	491	47
012	0,0414	23.049,82	955	460	495	132	148	174	333	168
013	0,2435	6.033,89	1.469	727	742	432	221	148	625	43
014	0,0351	20.180,46	709	350	359	110	110	124	258	107
015	0,4277	2.999,81	1.283	632	651	189	267	215	488	124
016	0,0826	24.226,94	2.001	971	1.030	411	360	304	776	150
017	0,2727	4.451,31	1.214	655	559	165	234	241	445	129
018	0,2930	6.378,97	1.869	920	949	580	186	385	666	52
019	7,6800	355,21	2.728	1.354	1.374	772	371	456	1.069	60
020	3,2996	332,46	1.097	537	560	207	180	156	425	129
021	3,0004	397,95	1.194	619	575	243	222	167	485	77
022	0,1042	13.657,35	1.423	682	741	253	264	193	579	134
023	0,4955	3.804,14	1.885	939	946	333	475	190	841	46
024	0,1789	9.188,00	1.644	823	821	387	361	161	698	37
025	1,1881	930,09	1.105	534	571	170	239	186	437	73
025	0,3032	8.683,95	2.633	1.334	1.299	781	187	836	774	55
02	9,2683	2.790,90	25.867	12.539	13.328	5.295	4.570	4.049	9.965	1.988
001	0,3683	4.205,87	1.549	771	778	338	294	193	642	82
002	0,4148	4.387,54	1.820	829	991	328	276	324	621	271
003	0,0603	27.956,85	1.687	789	898	270	251	285	613	268
004	0,2167	6.372,95	1.381	651	730	222	286	194	532	147
005	0,7891	2.368,42	1.869	909	960	367	396	220	780	106
006	0,3007	4.316,22	1.298	607	691	204	279	199	500	116
007	0,2923	4.906,41	1.434	634	800	197	325	209	560	143
008	0,2147	6.824,84	1.465	694	771	349	301	157	585	73
009	0,2253	8.691,48	1.958	989	969	427	360	217	800	154
010	4,2074	281,64	1.185	597	588	185	201	220	447	132
011	0,4518	1.551,71	701	356	345	138	180	71	299	13
012	0,3872	4.653,46	1.802	864	938	306	408	285	710	93
013	0,2833	7.895,36	2.237	1.102	1.135	710	184	530	768	45
014	0,3314	3.941,00	1.306	672	634	397	125	265	485	34
015	0,1908	5.382,71	1.027	524	503	190	183	144	394	116
016	0,2728	3.614,63	986	494	492	201	208	98	430	49
017	0,1451	7.312,55	1.061	516	545	189	197	141	423	111
018	0,1163	9.466,81	1.101	541	560	277	116	297	376	35
1163 Pozuelo del Rey										
01										
001	30,8393	8,17	252	133	119	52	26	30	91	53
001	30,8393	8,17	252	133	119	52	26	30	91	53
001	30,8393	8,17	252	133	119	52	26	30	91	53

4001.-Superficie, densidad y población clasificada por sexo y grupos de edad, según municipios, entidades, núcleos, sectores urbanos, distritos, secciones, código postal, zonas sanitarias, zonas de servicios sociales y zonas de transporte

MUNICIPIOS DISTRITOS SECCIONES	SUPERFICIE (Km ²)	DENSIDAD (hab/km ²)	SEXO			GRUPOS DE EDAD				
			Total	Hombres	Mujeres	< 16	16-24	25-34	35-64	> 64
1179 Prádena del Rincón	22.5008	4,89	110	58	52	12	8	11	35	44
01	22.5008	4,89	110	58	52	12	8	11	35	44
001	22.5008	4,89	110	58	52	12	8	11	35	44
1185 Puebla de la Sierra	56,7167	1,38	78	45	33	7	11	11	27	22
01	56,7167	1,38	78	45	33	7	11	11	27	22
001	56,7167	1,38	78	45	33	7	11	11	27	22
1198 Quijorna	25,8208	32,11	829	438	391	130	116	126	316	141
01	25,8208	32,11	829	438	391	130	116	126	316	141
001	25,8208	32,11	829	438	391	130	116	126	316	141
1202 Rascacña	149,1225	9,78	1.459	757	702	270	161	233	493	302
01	149,1225	9,78	1.459	757	702	270	161	233	493	302
001	149,1225	9,78	1.459	757	702	270	161	233	493	302
1219 Redueña	13,0331	12,51	163	82	81	25	20	34	53	31
01	13,0331	12,51	163	82	81	25	20	34	53	31
001	13,0331	12,51	163	82	81	25	20	34	53	31
1224 Ribatejada	32,4719	9,45	307	168	139	45	30	54	119	59
01	32,4719	9,45	307	168	139	45	30	54	119	59
001	32,4719	9,45	307	168	139	45	30	54	119	59
1230 Rivas-Vaciamadrid	67,2965	336,12	22.620	11.258	11.362	6.467	2.617	4.364	8.535	637
01	67,2965	336,12	22.620	11.258	11.362	6.467	2.617	4.364	8.535	637
001	64,2095	14,75	947	475	472	210	140	184	343	70
002	0,1928	7.937,17	1.530	745	785	409	245	142	695	39
003	0,1035	13.756,33	1.424	703	721	415	163	169	637	40
004	0,0882	23.392,41	2.063	1.010	1.053	631	126	727	519	60
005	0,5296	3.903,17	2.067	1.027	1.040	583	334	183	909	58
006	0,6639	4.018,85	2.668	1.355	1.313	765	396	292	1.180	65
007	0,2103	9.243,89	1.944	956	988	546	236	259	837	66
008	0,5931	4.535,43	2.690	1.344	1.346	842	290	412	1.088	58
009	0,1690	17.498,91	2.957	1.460	1.497	775	124	1.461	526	71
010	0,0932	15.064,22	1.404	693	711	430	163	149	631	31
011	0,0418	29.641,34	1.238	612	626	390	118	254	440	36
012	0,4018	4.201,53	1.688	878	810	471	282	132	760	43
1245 Robledillo de la Jara	21,0024	4,00	84	42	42	1	5	13	40	25
01	21,0024	4,00	84	42	42	1	5	13	40	25
001	21,0024	4,00	84	42	42	1	5	13	40	25
1258 Robledo de Chavela	94,1280	22,72	2.139	1.066	1.073	343	271	358	737	430
01	94,1280	22,72	2.139	1.066	1.073	343	271	358	737	430
001	94,1280	22,72	2.139	1.066	1.073	343	271	358	737	430
1261 Robregordo	18,3462	4,80	88	43	45	4	11	8	31	34
01	18,3462	4,80	88	43	45	4	11	8	31	34
001	18,3462	4,80	88	43	45	4	11	8	31	34
1277 Rozas de Madrid, Las	58,2575	777,24	45.280	22.129	23.151	10.466	7.358	6.944	17.452	3.060
01	58,2575	777,24	45.280	22.129	23.151	10.466	7.358	6.944	17.452	3.060
001	0,0705	25.868,80	1.823	898	925	346	255	430	617	175
002	0,0590	12.061,25	712	333	379	105	123	134	251	99
003	0,2165	8.299,66	1.797	876	921	459	296	221	754	67
004	0,2580	6.247,09	1.612	787	825	319	336	241	624	92
005	0,1472	9.414,55	1.386	670	716	222	322	187	550	105
006	7,9953	320,19	2.560	1.275	1.285	564	488	379	1.002	127
007	8,6946	297,77	2.589	1.296	1.293	736	413	291	1.083	66
008	0,9381	1.213,05	1.138	582	556	225	185	181	428	119
009	7,1306	356,07	2.539	1.238	1.301	583	506	262	1.055	133
010	0,1332	12.005,32	1.599	775	824	273	225	315	560	226
011	0,4485	3.275,49	1.469	709	760	406	190	229	592	52
012	0,0610	27.648,03	1.687	793	894	377	200	413	555	142
013	1,2581	1.928,34	2.426	1.193	1.233	618	444	298	999	67
014	0,3919	3.768,91	1.477	725	752	361	249	218	595	54
015	0,0982	13.457,76	1.321	643	678	290	189	262	459	121
016	12,1316	207,64	2.519	1.231	1.288	464	425	499	952	179
017	1,9026	824,12	1.568	771	797	352	255	211	597	153

4001.-Superficie, densidad y población clasificada por sexo y grupos de edad, según municipios, entidades, núcleos, sectores urbanos, distritos, secciones, código postal, zonas sanitarias, zonas de servicios sociales y zonas de transporte

MUNICIPIOS DISTRITOS SECCIONES	SUPERFICIE (Km2)	DENSIDAD (hab/km2)	SEXO			GRUPOS DE EDAD					
			Total	Hombres	Mujeres	< 16	16-24	25-34	35-64	> 64	
1277 Rozas de Madrid, Las											
01											
018	2,8410	378,74	1.076	550	526	328	134	179	406	29	
019	3,3160	510,86	1.694	747	947	396	165	164	502	467	
020	0,3302	7.801,10	2.576	1.253	1.323	613	419	468	995	81	
021	0,2462	7.397,90	1.821	888	933	392	333	330	661	105	
022	5,1268	300,58	1.541	770	771	277	241	262	540	221	
023	3,0846	379,30	1.170	553	617	329	149	144	507	41	
024	0,2715	6.563,80	1.782	879	903	425	325	205	780	47	
025	0,4670	5.284,90	2.468	1.237	1.231	730	351	319	1.006	62	
026	0,6395	1.454,23	930	457	473	276	140	102	382	30	
1283 Rozas de Puerto Real	29,9059	10,67	319	167	152	28	45	36	122	88	
01	29,9059	10,67	319	167	152	28	45	36	122	88	
001	29,9059	10,67	319	167	152	28	45	36	122	88	
1296 San Agustín del Guadalix	38,2320	120,40	4.603	2.337	2.266	1.127	608	1.021	1.580	267	
01	38,2320	120,40	4.603	2.337	2.266	1.127	608	1.021	1.580	267	
001	37,2695	72,82	2.714	1.363	1.351	670	326	637	909	172	
002	0,9625	1.962,61	1.889	974	915	457	282	384	671	95	
1300 San Fernando de Henares	38,7912	765,33	29.688	14.878	14.810	7.247	3.959	6.301	10.369	1.812	
01	38,7912	765,33	29.688	14.878	14.810	7.247	3.959	6.301	10.369	1.812	
001	36,9337	20,04	740	371	369	162	130	126	238	84	
002	0,0730	24.588,14	1.794	892	902	349	287	288	638	232	
003	0,1875	11.346,84	2.127	1.061	1.066	392	341	495	733	166	
004	0,0593	23.644,61	1.403	707	696	189	329	212	553	120	
005	0,2097	6.128,42	1.285	670	615	294	188	196	490	117	
006	0,2167	13.527,48	2.931	1.472	1.459	841	406	473	1.103	108	
007	0,0833	31.603,60	2.631	1.339	1.292	530	356	681	840	224	
008	0,0278	58.762,26	1.636	806	830	504	159	335	591	47	
009	0,0686	26.439,23	1.815	886	929	309	270	415	622	199	
010	0,0387	47.426,95	1.834	933	901	412	282	282	695	163	
011	0,1613	9.703,74	1.565	769	796	378	279	241	591	76	
012	0,0535	31.716,35	1.696	863	833	483	199	309	630	75	
013	0,0434	62.384,73	2.706	1.313	1.393	950	191	461	1.039	65	
014	0,0582	37.033,85	2.154	1.074	1.080	584	315	290	878	87	
015	0,5767	5.845,10	3.371	1.722	1.649	870	227	1.497	728	49	
1317 San Lorenzo del Escorial	56,3993	191,99	10.828	5.234	5.594	1.988	1.586	1.842	3.802	1.610	
01	50,1386	154,95	7.769	3.766	4.003	1.417	1.129	1.348	2.776	1.099	
001	0,1423	13.527,66	1.925	937	988	280	264	321	686	374	
002	13,4860	105,81	1.427	679	748	224	189	217	536	261	
003	0,4714	4.764,17	2.246	1.062	1.184	447	339	393	794	273	
004	36,0388	60,24	2.171	1.088	1.083	466	337	417	760	191	
02	6,2608	488,60	3.059	1.468	1.591	571	457	494	1.026	511	
001	1,2510	1.000,79	1.252	586	666	216	177	222	425	212	
002	5,0098	360,69	1.807	882	925	355	280	272	601	299	
1322 San Martín de la Vega	105,0917	85,59	8.995	4.580	4.415	2.174	1.171	2.095	2.739	816	
01	105,0917	85,59	8.995	4.580	4.415	2.174	1.171	2.095	2.739	816	
001	0,2344	3.353,23	786	384	402	127	115	112	265	167	
002	0,3240	4.651,36	1.507	758	749	349	211	259	495	193	
003	0,2203	3.690,62	813	411	402	189	110	160	257	97	
004	0,2377	3.352,78	797	410	387	215	97	245	212	28	
005	0,2883	4.626,87	1.334	685	649	233	207	193	506	195	
006	0,5010	4.724,77	2.367	1.222	1.145	690	278	727	589	83	
007	103,2860	13,47	1.391	710	681	371	153	399	415	53	
1338 San Martín de Valdeiglesias	116,5233	51,23	5.969	2.958	3.011	1.181	797	925	1.994	1.072	
01	116,5233	51,23	5.969	2.958	3.011	1.181	797	925	1.994	1.072	
001	38,0471	59,29	2.256	1.127	1.129	488	298	338	737	395	
002	17,6569	125,84	2.222	1.095	1.127	434	264	364	743	417	
003	60,8193	24,52	1.491	736	755	259	235	223	514	260	
1343 San Sebastián de los Reyes	59,2139	973,28	57.632	28.628	29.004	12.112	10.005	9.982	21.815	3.718	
01	59,2139	973,29	57.632	28.628	29.004	12.112	10.005	9.982	21.815	3.718	
001	0,0236	42.826,28	1.011	486	525	181	174	219	315	122	
002	0,0213	50.541,18	1.074	518	556	183	208	166	383	134	
003	0,0368	36.664,86	1.350	659	691	205	287	233	490	135	

4001.-Superficie, densidad y población clasificada por sexo y grupos de edad, según municipios, entidades, núcleos, sectores urbanos, distritos, secciones, código postal, zonas sanitarias, zonas de servicios sociales y zonas de transporte

MUNICIPIOS DISTRITOS SECCIONES	SUPERFICIE (Km ²)	DENSIDAD (hab./km ²)	SEXO			GRUPOS DE EDAD				
			Total	Hombres	Mujeres	< 16	16-24	25-34	35-64	> 64
1343 San Sebastián de los Reyes										
01										
004	0,0413	49.057,79	2.028	1.012	1.016	417	343	344	776	148
005	0,0443	36.733,31	1.626	837	789	308	299	276	608	135
006	1,0443	1.274,50	1.331	656	675	229	241	196	510	155
007	0,0209	45.602,29	954	455	499	192	171	127	344	120
008	0,0512	17.455,48	894	392	502	148	145	119	313	169
009	0,0484	32.367,34	1.567	797	770	289	291	264	588	135
010	0,0152	61.177,40	928	446	482	178	199	122	351	78
011	0,0320	38.204,21	1.222	635	587	188	241	196	462	135
012	0,0315	73.673,53	2.323	1.164	1.159	484	392	345	921	181
013	0,0107	58.735,78	630	312	318	98	120	116	222	74
014	0,0148	72.803,69	1.074	516	558	220	197	169	410	78
015	0,0638	16.986,37	1.083	521	562	165	223	177	422	96
016	0,0049	164.708,31	799	386	413	119	172	132	319	57
017	0,0486	25.059,72	1.217	608	609	227	193	282	395	120
018	0,0454	44.642,86	2.025	1.012	1.013	555	258	316	809	87
019	0,0423	52.459,87	2.219	1.094	1.125	450	421	313	898	137
020	0,0228	53.840,76	1.228	619	609	212	242	194	489	91
021	0,0221	56.350,75	1.248	616	632	289	203	228	449	79
022	0,0149	57.533,14	855	421	434	152	158	132	336	77
023	0,0148	55.155,23	819	404	415	149	135	158	322	55
024	0,0303	39.534,42	1.199	601	598	203	225	212	447	112
025	0,0358	54.452,40	1.947	974	973	438	358	311	736	104
026	0,0335	45.271,42	1.517	792	725	352	281	150	667	67
027	0,1099	17.201,23	1.891	969	922	455	323	272	780	61
028	0,0498	29.901,67	1.490	746	744	297	253	286	557	97
029	0,0778	22.956,30	1.786	911	875	317	346	361	662	100
030	0,2969	9.386,56	2.787	1.354	1.433	619	584	151	1.325	108
031	0,1441	12.350,73	1.780	876	904	498	250	324	659	49
032	2,2769	601,25	1.369	687	682	244	276	226	554	69
033	38,6341	42,42	1.639	765	874	356	311	194	669	109
034	0,0521	19.724,96	1.027	510	517	214	234	137	411	31
035	0,0786	34.368,64	2.700	1.356	1.344	741	482	246	1.178	53
036	0,1013	27.152,72	2.750	1.369	1.381	825	298	735	823	69
037	0,1658	9.891,55	1.640	818	822	374	122	718	400	26
038	15,4112	169,03	2.605	1.334	1.271	541	349	835	815	65
1356 Santa María de la Alameda	75,7474	9,93	752	415	337	120	79	124	259	170
01	75,7474	9,93	752	415	337	120	79	124	259	170
001	75,7474	9,93	752	415	337	120	79	124	259	170
1369 Santorcaz	28,2240	18,74	529	273	256	83	81	86	187	92
01	28,2240	18,74	529	273	256	83	81	86	187	92
001	28,2240	18,74	529	273	256	83	81	86	187	92
1375 Santos de la Humosa, Los	34,9176	26,29	918	470	448	140	133	157	322	166
01	34,9176	26,29	918	470	448	140	133	157	322	166
001	34,9176	26,29	918	470	448	140	133	157	322	166
1381 Serna del Monte, La	5,5169	20,12	111	57	54	21	10	19	36	25
01	5,5169	20,12	111	57	54	21	10	19	36	25
001	5,5169	20,12	111	57	54	21	10	19	36	25
1408 Serranillos del Valle	13,0314	62,16	810	419	391	148	117	123	287	135
01	13,0314	62,16	810	419	391	148	117	123	287	135
001	13,0314	62,16	810	419	391	148	117	123	287	135
1415 Sevilla la Nueva	24,7279	107,17	2.650	1.368	1.282	600	347	600	930	173
01	24,7279	107,17	2.650	1.368	1.282	600	347	600	930	173
001	20,4723	62,18	1.273	646	627	267	176	267	466	97
002	4,2557	323,57	1.377	722	655	333	171	333	464	76
1436 Somosierra	20,3972	4,85	99	54	45	7	8	25	22	37
01	20,3972	4,85	99	54	45	7	8	25	22	37
001	20,3972	4,85	99	54	45	7	8	25	22	37

4001.-Superficie, densidad y población clasificada por sexo y grupos de edad, según municipios, entidades, núcleos, sectores urbanos, distritos, secciones, código postal, zonas sanitarias, zonas de servicios sociales y zonas de transporte

MUNICIPIOS DISTRITOS SECCIONES	SUPERFICIE (Km2)	DENSIDAD (hab/km2)	SEXO			GRUPOS DE EDAD				
			Total	Hombres	Mujeres	< 16	16-24	25-34	35-64	> 64
1441 Soto del Real	42,2282	94,53	3.992	2.028	1.964	812	511	767	1.495	407
01	42,2282	94,53	3.992	2.028	1.964	812	511	767	1.495	407
001	18,4797	119,00	2.199	1.115	1.084	480	281	413	821	204
002	23,7484	75,50	1.793	913	880	332	230	354	674	203
1454 Talamanca de Jarama	39,4614	33,81	1.334	654	680	272	162	257	446	197
01	39,4614	33,81	1.334	654	680	272	162	257	446	197
001	39,4614	33,81	1.334	654	680	272	162	257	446	197
1467 Tiernes	26,5841	74,22	1.973	1.001	972	427	249	317	611	369
01	26,5841	74,22	1.973	1.001	972	427	249	317	611	369
001	26,5841	74,22	1.973	1.001	972	427	249	317	611	369
1473 Titulcia	10,1781	90,19	918	461	457	158	123	152	327	158
01	10,1781	90,19	918	461	457	158	123	152	327	158
001	10,1781	90,19	918	461	457	158	123	152	327	158
1489 Torrejón de Ardoz	32,4216	2.739,56	88.821	44.317	44.504	18.852	16.317	15.675	31.907	6.070
01	18,3621	1.670,56	30.675	15.408	15.267	7.017	5.504	5.389	11.369	1.396
001	0,0400	41.970,80	1.679	830	849	275	388	213	658	145
002	0,1290	9.414,21	1.214	608	606	169	267	168	480	130
003	0,0717	19.615,50	1.406	704	702	253	340	176	543	94
004	0,0269	42.219,00	1.137	587	550	225	233	152	462	65
005	0,0411	27.399,26	1.126	577	549	312	153	186	386	89
006	0,0481	42.966,23	2.065	1.020	1.045	342	512	275	802	134
007	0,0565	16.871,14	953	482	471	179	167	196	326	85
008	0,0265	48.778,65	1.292	649	643	193	342	158	518	81
009	0,0278	46.325,65	1.286	656	630	260	256	181	507	82
010	0,1034	19.942,94	2.062	1.001	1.061	487	381	287	835	72
011	0,0403	48.357,87	1.948	969	979	614	233	227	839	35
012	0,1472	7.915,96	1.165	574	591	234	245	116	491	79
013	0,0487	59.328,12	2.891	1.462	1.429	892	401	513	1.017	68
014	0,0428	56.321,57	2.410	1.197	1.213	689	371	303	989	58
015	16,5174	150,93	2.493	1.239	1.254	526	385	767	762	53
016	0,0711	26.158,58	1.861	950	911	502	317	293	687	62
017	0,8811	2.968,88	2.616	1.355	1.261	605	288	1.044	642	37
018	0,0426	25.124,33	1.071	548	523	260	225	134	425	27
02	5,6785	4.801,46	27.265	13.598	13.667	6.236	4.972	5.007	9.676	1.374
001	1,2608	1.736,22	2.189	1.107	1.082	577	259	638	639	76
002	0,0687	16.360,99	1.124	554	570	229	185	206	393	111
003	0,0272	51.381,22	1.395	669	726	320	259	207	522	87
004	2,4175	871,55	2.107	1.074	1.033	632	325	369	715	66
005	0,0442	34.034,85	1.504	768	736	298	285	254	571	96
006	0,0417	39.231,21	1.635	805	830	362	287	284	587	115
007	0,0282	52.704,43	1.485	753	732	206	309	272	553	145
008	0,1882	12.727,38	2.395	1.205	1.190	586	366	631	675	137
009	0,1734	9.750,89	1.691	845	846	389	345	229	628	100
010	0,0433	39.604,42	1.714	835	879	297	407	224	684	102
011	0,4721	3.656,00	1.726	859	867	327	398	265	646	90
012	0,0231	63.533,28	1.468	728	740	345	296	166	607	54
013	0,0194	81.315,50	1.575	773	802	326	381	172	625	71
014	0,4441	4.760,31	2.114	1.059	1.055	521	397	274	832	90
015	0,3547	4.809,13	1.706	833	873	432	342	186	723	23
016	0,0720	19.958,33	1.437	731	706	389	131	630	276	11
03	4,5213	1.401,13	6.335	3.186	3.149	1.212	1.046	1.168	2.168	741
001	0,1118	9.551,41	1.068	543	525	207	200	189	342	130
002	0,0261	60.221,08	1.569	774	795	270	251	263	568	217
003	0,0313	31.718,63	992	501	491	156	134	213	333	156
004	0,0386	17.044,87	658	313	345	128	93	128	217	92
005	1,4266	651,89	930	474	456	203	175	147	337	68
006	2,8870	387,26	1.118	581	537	248	193	228	371	78
04	3,8596	6.359,69	24.546	12.125	12.421	4.387	4.795	4.111	8.694	2.559
001	0,0569	25.209,49	1.435	714	721	218	218	258	512	229
002	0,0516	26.437,78	1.363	655	708	216	182	289	448	228
003	0,1558	12.360,50	1.926	914	1.012	376	343	318	690	199
004	0,0594	27.030,21	1.605	776	829	280	278	281	579	187
005	0,0371	27.738,88	1.030	506	524	126	177	195	343	189
006	0,0790	17.882,93	1.412	704	708	228	228	219	495	242
007	0,0199	72.428,02	1.439	730	709	234	273	249	534	149
008	0,0554	28.097,09	1.557	758	799	298	268	221	620	150

4001.-Superficie, densidad y población clasificada por sexo y grupos de edad, según municipios, entidades, núcleos, sectores urbanos, distritos, secciones, código postal, zonas sanitarias, zonas de servicios sociales y zonas de transporte

MUNICIPIOS DISTRITOS SECCIONES	SUPERFICIE (Km2)	DENSIDAD (hab/km2)	SEXO			GRUPOS DE EDAD				
			Total	Hombres	Mujeres	< 16	16-24	25-34	35-64	> 64
1489 Torrejón de Ardoz										
04										
009	0,0219	55.042,52	1.204	591	613	183	275	180	446	120
010	0,0278	51.795,56	1.438	715	723	366	254	223	530	65
011	0,0270	34.841,14	942	473	469	210	166	183	337	46
012	0,0313	37.474,46	1.174	599	575	253	174	225	425	97
013	0,0763	15.001,83	1.145	552	593	227	171	150	382	215
014	2,7086	537,93	1.457	736	721	273	327	268	486	103
015	0,0697	31.813,48	2.216	1.091	1.125	376	555	340	796	149
016	0,1373	14.184,86	1.947	972	975	268	589	291	693	106
017	0,2448	5.131,10	1.256	639	617	255	317	221	378	85
1492 Torrejón de la Calzada	8,9815	358,40	3.219	1.609	1.610	815	526	641	1.092	145
01	8,9815	358,40	3.219	1.609	1.610	815	526	641	1.092	145
001	4,3542	251,25	1.094	570	524	250	159	277	334	74
002	4,6273	459,23	2.125	1.039	1.086	565	367	364	758	71
1505 Torrejón de Velasco	52,1817	28,82	1.504	774	730	264	226	219	522	273
01	52,1817	28,82	1.504	774	730	264	226	219	522	273
001	52,1817	28,82	1.504	774	730	264	226	219	522	273
1512 Torrelaguna	43,0559	60,67	2.612	1.258	1.354	473	323	421	887	508
01	8,4060	126,10	1.060	523	537	194	137	160	362	207
001	8,4060	126,10	1.060	523	537	194	137	160	362	207
02	34,6500	44,79	1.552	735	817	279	186	261	525	301
001	34,6500	44,79	1.552	735	817	279	186	261	525	301
1527 Torrelodones	21,7332	494,31	10.743	5.247	5.496	2.650	1.617	1.742	3.986	748
01	21,7332	494,31	10.743	5.247	5.496	2.650	1.617	1.742	3.986	748
001	0,8343	2.295,33	1.915	912	1.003	480	251	315	717	152
002	0,6392	2.975,55	1.902	933	969	396	309	347	673	177
003	9,6196	129,84	1.249	611	638	336	197	191	476	49
004	0,4200	5.325,68	2.237	1.094	1.143	562	343	350	797	185
005	3,1953	501,98	1.604	763	841	455	248	197	600	104
006	7,0247	261,36	1.836	934	902	421	269	342	723	81
1533 Torremocha de Jarama	18,9021	17,04	322	162	160	45	51	48	85	93
01	18,9021	17,04	322	162	160	45	51	48	85	93
001	18,9021	17,04	322	162	160	45	51	48	85	93
1548 Torres de la Alameda	43,4595	90,31	3.925	1.970	1.955	874	609	708	1.366	368
01	43,4595	90,31	3.925	1.970	1.955	874	609	708	1.366	368
001	0,8101	2.285,02	1.851	929	922	406	300	357	650	138
002	42,6494	48,63	2.074	1.041	1.033	468	309	351	716	230
1551 Valdaracete	63,7146	10,20	650	319	331	112	89	98	196	155
01	63,7146	10,20	650	319	331	112	89	98	196	155
001	63,7146	10,20	650	319	331	112	89	98	196	155
1564 Valdeavero	18,7110	29,72	556	292	264	103	57	91	203	102
01	18,7110	29,72	556	292	264	103	57	91	203	102
001	18,7110	29,72	556	292	264	103	57	91	203	102
1570 Valdelaguna	41,9408	12,88	540	294	246	75	65	91	193	116
01	41,9408	12,88	540	294	246	75	65	91	193	116
001	41,9408	12,88	540	294	246	75	65	91	193	116
1586 Valdemanco	17,7886	28,95	515	272	243	74	89	75	200	77
01	17,7886	28,95	515	272	243	74	89	75	200	77
001	17,7886	28,95	515	272	243	74	89	75	200	77
1599 Valdemaqueda	51,7047	10,70	553	276	277	120	79	75	195	84
01	51,7047	10,70	553	276	277	120	79	75	195	84
001	51,7047	10,70	553	276	277	120	79	75	195	84
1603 Valdemorillo	93,7414	42,64	3.997	2.048	1.949	786	538	765	1.466	442
01	93,7414	42,64	3.997	2.048	1.949	786	538	765	1.466	442
001	50,6932	40,01	2.028	1.035	993	383	285	363	747	250
002	43,0482	45,74	1.969	1.013	956	403	253	402	719	192

4001.-Superficie, densidad y población clasificada por sexo y grupos de edad, según municipios, entidades, núcleos, sectores urbanos, distritos, secciones, código postal, zonas sanitarias, zonas de servicios sociales y zonas de transporte

MUNICIPIOS DISTRITOS SECCIONES	SUPERFICIE (Km2)	DENSIDAD (hab/km2)	SEXO			GRUPOS DE EDAD				
			Total	Hombres	Mujeres	< 16	16-24	25-34	35-64	> 64
1610 Valdemoro	64,1726	330,98	21.240	10.627	10.613	4.908	3.461	4.259	7.121	1.491
01	59,9331	198,39	11.890	5.987	5.903	2.752	1.848	2.477	3.932	881
001	6,5760	228,10	1.500	760	740	317	257	225	557	144
002	13,4095	165,03	2.213	1.135	1.078	547	297	747	518	104
003	38,7029	51,62	1.998	1.038	960	504	310	364	688	132
004	1,0428	1.762,59	1.838	911	927	448	281	388	625	96
005	0,0713	13.703,82	977	465	512	158	177	138	351	153
006	0,0467	40.911,52	1.912	936	976	382	318	291	722	199
007	0,0840	17.290,45	1.452	742	710	396	208	324	471	53
02	4,2395	2.205,46	9.350	4.640	4.710	2.156	1.613	1.782	3.189	610
001	0,8909	1.778,02	1.584	804	780	331	268	320	530	135
002	0,4661	5.091,52	2.373	1.194	1.179	649	387	431	810	96
003	1,6194	1.113,97	1.804	887	917	421	355	298	624	106
004	0,0698	16.568,49	1.156	538	618	211	154	293	367	131
005	0,1780	9.765,91	1.738	863	875	356	296	352	598	136
006	1,0154	684,48	695	354	341	188	153	88	260	6
1625 Valdeolmos-Alalpardo	25,8489	62,87	1.625	853	772	377	238	239	635	136
01	25,8489	62,87	1.625	853	772	377	238	239	635	136
001	25,8489	62,87	1.625	853	772	377	238	239	635	136
1631 Valdepiélagos	17,6729	18,50	327	169	158	57	47	43	105	75
01	17,6729	18,50	327	169	158	57	47	43	105	75
001	17,6729	18,50	327	169	158	57	47	43	105	75
1646 Valdetorres de Jarama	34,4450	48,25	1.662	854	808	324	231	301	590	216
01	34,4450	48,25	1.662	854	808	324	231	301	590	216
001	34,4450	48,25	1.662	854	808	324	231	301	590	216
1659 Valdelecha	42,7587	42,03	1.797	904	893	390	221	322	551	313
01	42,7587	42,03	1.797	904	893	390	221	322	551	313
001	42,7587	42,03	1.797	904	893	390	221	322	551	313
1662 Valverde de Alcalá	13,5240	19,59	265	140	125	27	35	52	87	64
01	13,5240	19,59	265	140	125	27	35	52	87	64
001	13,5240	19,59	265	140	125	27	35	52	87	64
1678 Vellilla de San Antonio	14,3733	319,83	4.597	2.312	2.285	1.171	585	1.082	1.466	293
01	14,3733	319,83	4.597	2.312	2.285	1.171	585	1.082	1.466	293
001	11,6620	204,08	2.380	1.186	1.194	506	348	606	682	238
002	2,7112	817,71	2.217	1.126	1.091	665	237	476	784	55
1684 Vellón, El	33,4903	31,20	1.045	536	509	150	119	172	388	216
01	33,4903	31,20	1.045	536	509	150	119	172	388	216
001	33,4903	31,20	1.045	536	509	150	119	172	388	216
1697 Venturada	10,2231	52,72	539	277	262	89	83	93	217	57
01	10,2231	52,72	539	277	262	89	83	93	217	57
001	10,2231	52,72	539	277	262	89	83	93	217	57
1701 Villaconejos	33,2209	87,57	2.909	1.476	1.433	547	459	460	925	518
01	33,2209	87,57	2.909	1.476	1.433	547	459	460	925	518
001	7,0902	229,05	1.624	808	816	292	265	255	510	302
002	26,1306	49,18	1.285	668	617	255	194	205	415	216
1718 Villa del Prado	77,2444	48,65	3.758	1.909	1.849	674	439	578	1.238	829
01	77,2444	48,65	3.758	1.909	1.849	674	439	578	1.238	829
001	56,4567	42,40	2.394	1.201	1.193	435	284	367	751	557
002	20,7877	65,62	1.364	708	656	239	155	211	487	272
1723 Villaibilla	34,5617	103,76	3.586	1.839	1.747	769	598	510	1.439	270
01	34,5617	103,76	3.586	1.839	1.747	769	598	510	1.439	270
001	17,0314	93,24	1.588	804	784	297	224	280	601	186
002	17,5303	113,97	1.998	1.035	963	472	374	230	838	84
1739 Villamanrique de Tajo	29,5836	19,77	585	293	292	95	75	95	191	129
01	29,5836	19,77	585	293	292	95	75	95	191	129
001	29,5836	19,77	585	293	292	95	75	95	191	129

4001.-Superficie, densidad y población clasificada por sexo y grupos de edad, según municipios, entidades, núcleos, sectores urbanos, distritos, secciones, código postal, zonas sanitarias, zonas de servicios sociales y zonas de transporte

MUNICIPIOS DISTRITOS SECCIONES	SUPERFICIE (Km ²)	DENSIDAD (hab/km ²)	SEXO			GRUPOS DE EDAD				
			Total	Hombres	Mujeres	< 16	16-24	25-34	35-64	> 64
1744 Villamanta	63,2231	23,71	1.499	749	750	318	200	208	529	244
01	63,2231	23,71	1.499	749	750	318	200	208	529	244
001	63,2231	23,71	1.499	749	750	318	200	208	529	244
1757 Villamantilla	23,9247	14,13	338	174	164	43	39	55	120	81
01	23,9247	14,13	338	174	164	43	39	55	120	81
001	23,9247	14,13	338	174	164	43	39	55	120	81
1760 Villanueva de la Cañada	34,7703	227,58	7.913	3.911	4.002	2.003	1.224	1.369	2.905	412
01	34,7703	227,58	7.913	3.911	4.002	2.003	1.224	1.369	2.905	412
001	12,7854	205,94	2.633	1.318	1.315	683	390	483	903	174
002	1,9953	781,33	1.559	765	794	284	339	224	614	98
003	14,5715	123,19	1.795	897	898	463	232	351	661	88
004	5,4181	355,47	1.926	931	995	573	263	311	727	52
1776 Villanueva del Pardillo	25,4656	113,37	2.887	1.470	1.417	734	394	555	1.020	184
01	25,4656	113,37	2.887	1.470	1.417	734	394	555	1.020	184
001	16,0167	83,85	1.343	688	655	308	194	242	483	116
002	9,4489	163,41	1.544	782	762	426	200	313	537	68
1782 Villanueva de Perales	31,4350	14,12	444	250	194	71	58	75	171	69
01	31,4350	14,12	444	250	194	71	58	75	171	69
001	31,4350	14,12	444	250	194	71	58	75	171	69
1795 Villar del Olmo	27,7826	36,35	1.010	515	495	230	98	190	368	124
01	27,7826	36,35	1.010	515	495	230	98	190	368	124
001	27,7826	36,35	1.010	515	495	230	98	190	368	124
1809 Villarejo de Salvanes	118,9931	45,25	5.384	2.674	2.710	1.171	753	844	1.769	847
01	118,9931	45,25	5.384	2.674	2.710	1.171	753	844	1.769	847
001	2,9990	316,10	948	471	477	211	121	175	300	141
002	5,1884	154,00	799	382	417	126	101	100	251	221
003	92,2484	24,39	2.250	1.136	1.114	525	352	377	740	256
004	18,5573	74,74	1.387	685	702	309	179	192	478	229
1816 Villaviciosa de Odón	68,1733	249,64	17.019	8.442	8.577	3.270	3.353	2.260	6.689	1.447
01	68,1732	249,64	17.019	8.442	8.577	3.270	3.353	2.260	6.689	1.447
001	0,1309	9.624,57	1.260	612	648	217	216	274	412	141
002	5,6402	282,61	1.594	784	810	292	331	223	598	150
003	0,8871	1.476,67	1.310	652	658	246	269	170	530	95
004	0,0422	29.034,63	1.225	606	619	238	209	215	431	132
005	3,4044	714,07	2.431	1.245	1.186	482	529	269	1.045	106
006	2,0039	844,34	1.692	844	848	382	341	171	731	67
007	9,0056	176,00	1.585	765	820	279	267	243	562	234
008	28,7445	45,30	1.302	683	619	261	265	174	557	45
009	2,4256	628,71	1.525	779	746	269	339	211	626	80
010	14,9637	113,94	1.705	768	937	285	303	173	595	349
011	0,9251	1.502,54	1.390	704	686	319	284	137	602	48
1821 Villavieja del Lozoya	23,1044	7,79	180	86	94	18	14	30	63	55
01	23,1044	7,79	180	86	94	18	14	30	63	55
001	23,1044	7,79	180	86	94	18	14	30	63	55
1837 Zarzalejo	20,1641	49,69	1.002	516	486	148	126	199	341	188
01	20,1641	49,69	1.002	516	486	148	126	199	341	188
001	20,1641	49,69	1.002	516	486	148	126	199	341	188
9015 Lozoyuela-Navas-Sieteiglesias	51,4336	12,09	622	330	292	79	77	90	227	149
01	51,4336	12,09	622	330	292	79	77	90	227	149
001	51,4336	12,09	622	330	292	79	77	90	227	149
9020 Puentes Viejas	58,5380	7,07	414	220	194	39	36	69	153	117
01	58,5380	7,07	414	220	194	39	36	69	153	117
001	58,5380	7,07	414	220	194	39	36	69	153	117
9036 Tres Cantos	37,9356	730,58	27.715	13.746	13.969	7.536	3.540	4.896	10.619	1.124
01	37,9356	730,58	27.715	13.746	13.969	7.536	3.540	4.896	10.619	1.124
001	0,1430	13.568,24	1.940	959	981	501	310	311	733	85
002	0,1038	15.902,69	1.650	786	864	372	251	247	666	114
003	0,1243	14.863,28	1.847	918	929	382	326	275	730	134

4001.-Superficie, densidad y población clasificada por sexo y grupos de edad, según municipios, entidades, núcleos, sectores urbanos, distritos, secciones, código postal, zonas sanitarias, zonas de servicios sociales y zonas de transporte

MUNICIPIOS DISTRITOS SECCIONES	SUPERFICIE (Km ²)	DENSIDAD (hab/km ²)	SEXO			GRUPOS DE EDAD				
			Total	Hombres	Mujeres	< 16	16-24	25-34	35-64	> 64
9036 Tres Cantos										
01										
004	0,1575	11.530,82	1.816	914	902	507	227	388	582	112
005	0,1230	14.530,94	1.787	849	938	425	257	270	733	102
006	0,1420	15.310,40	2.174	1.084	1.090	622	263	334	883	72
007	35,0026	91,39	3.199	1.592	1.607	949	331	588	1.194	137
008	0,1188	14.664,16	1.742	914	828	519	212	304	654	53
009	0,2819	5.715,36	1.611	791	820	473	209	184	692	53
010	0,1410	7.995,01	1.127	561	566	359	107	173	462	26
011	0,4470	4.992,91	2.232	1.127	1.105	575	273	464	874	46
012	0,1368	15.860,02	2.169	1.081	1.088	663	176	539	756	35
013	0,8176	2.005,89	1.640	803	837	449	264	182	696	49
014	0,0919	14.618,71	1.344	673	671	361	216	230	499	38
015	0,1046	13.740,81	1.437	694	743	379	118	407	465	68

4001.-Superficie, densidad y población clasificada por sexo y grupos de edad, según municipios, entidades, núcleos, sectores urbanos, distritos, secciones, código postal, zonas sanitarias, zonas de servicios sociales y zonas de transporte

AREAS DISTRITOS ZONAS DE SALUD	SUPERFICIE (Km ²)	DENSIDAD (hab/km ²)	SEXO			GRUPOS DE EDAD				
			Total	Hombres	Mujeres	< 16	16-24	25-34	35-64	> 64
TOTAL	8.025,4968	625,79	5.022.289	2.412.367	2.609.922	847.179	781.166	839.582	1.869.002	685.360
01. SUR-ESTE	1142,3861	557,63	637.028	306.017	331.011	106.926	91.682	110.149	232.024	96.247
0101. Arganda	1027,8807	82,23	84.526	42.031	42.495	19.131	11.771	14.705	29.718	9.201
010101. Villarejo de Salvanés	420,0607	25,53	10.724	5.341	5.383	2.114	1.432	1.601	3.544	2.033
010102. Perales de Tajuña	233,1246	55,47	12.932	6.388	6.544	2.436	1.651	2.080	4.277	2.488
010103. Campo Real	227,1191	39,74	9.026	4.559	4.467	1.895	1.056	1.697	3.165	1.213
010104. Arganda	80,2797	364,03	29.224	14.485	14.739	6.219	5.015	4.963	10.197	2.830
010105. Rivas Vaciamadrid	67,2965	336,12	22.620	11.258	11.362	6.467	2.617	4.364	8.535	637
0102. Moratalaz	42,5528	3.449,65	146.792	71.252	75.540	21.844	21.998	27.535	55.484	19.931
010201. Marroquina	0,4164	45.746,89	19.048	9.089	9.959	2.010	2.919	3.560	7.720	2.839
010202. Vinateros	0,6889	30.392,02	20.937	10.022	10.915	2.430	2.889	4.017	7.859	3.742
010203. Media Legua	1,4514	21.310,71	30.931	14.863	16.068	4.577	4.815	5.128	11.977	4.434
010204. Fontarrón	1,5459	13.179,57	20.374	9.721	10.653	2.730	3.080	3.454	7.638	3.472
010205. Vicálvaro-1	19,0816	1.394,12	26.602	13.101	13.501	4.172	3.980	5.342	10.001	3.107
010206. Vicálvaro-2	16,8161	876,18	14.734	7.419	7.315	2.640	2.493	2.799	5.234	1.568
010207. Vandel	2,5525	5.549,94	14.166	7.037	7.129	3.285	1.822	3.235	5.055	769
0103. Retiro	5,4179	22.231,11	120.445	55.042	65.403	16.466	17.173	17.720	46.378	22.708
010301. Adelfas	0,6042	20.902,54	12.629	5.799	6.830	2.003	1.932	1.611	5.130	1.953
010302. Pacífico	0,7259	46.391,29	33.674	15.021	18.653	4.592	4.254	5.250	12.936	6.642
010303. Niño Jesús	0,7007	28.417,91	19.912	9.251	10.661	2.938	2.873	2.940	7.524	3.637
010304. Ibiza	2,3419	11.487,57	26.903	11.948	14.955	3.027	3.212	4.212	9.807	6.645
010305. Estrella	1,0452	26.145,31	27.327	13.023	14.304	3.906	4.902	3.707	10.981	3.831
0104. Vallecas	66,5348	4.287,46	285.265	137.692	147.573	49.485	40.740	50.189	100.444	44.407
010401. Numancia-1	0,7833	21.739,27	17.029	8.313	8.716	2.973	2.313	2.897	6.475	2.371
010402. Numancia-2	0,4586	38.453,99	17.635	8.250	9.385	2.275	2.086	3.260	6.191	3.823
010403. Palomeras Bajas-1	0,3326	31.511,85	10.481	4.750	5.731	1.477	1.189	1.542	3.557	2.716
010404. Palomeras Bajas-2	0,4557	24.514,27	11.170	5.310	5.860	1.654	1.320	2.063	3.970	2.173
010405. San Diego-1	0,4334	26.486,40	11.480	5.368	6.112	1.594	1.377	2.117	3.977	2.415
010406. San Diego-2	0,4363	36.405,56	15.884	7.539	8.345	2.307	2.071	2.806	5.408	3.292
010407. Entrevías-1	0,4878	18.235,16	8.895	4.352	4.543	1.587	1.638	1.307	2.993	1.370
010408. Entrevías-2	5,4018	5.502,41	29.723	14.422	15.301	4.618	4.332	5.164	10.146	5.463
010409. Portazgo	1,2632	16.575,04	20.937	10.099	10.838	3.303	3.443	2.997	7.571	3.623
010410. Palomeras Sureste-1	2,0575	17.796,07	36.616	17.781	18.835	6.375	5.508	6.197	13.066	5.470
010411. Palomeras Sureste-2	1,6386	14.541,06	23.827	11.494	12.333	4.750	3.344	4.217	8.058	3.458
010412. Villa Vallecas-1	49,5524	671,77	33.288	16.318	16.970	6.192	5.427	5.963	11.789	3.917
010413. Villa Vallecas-2	2,0699	13.090,04	27.095	13.387	13.708	6.149	4.191	4.242	10.555	1.958
010414. Palomeras Bajas-3	1,1636	18.222,94	21.205	10.309	10.896	4.231	2.501	5.427	6.688	2.358
02. CENTRO-NORTE	97,7155	4.116,70	402.265	185.317	216.948	64.511	54.877	64.904	150.978	66.995
0201. Coslada	83,1081	1.503,62	124.963	62.383	62.580	29.429	20.919	20.487	47.022	7.106
020101. Tamames	2,4391	7.609,29	18.560	9.208	9.352	3.481	3.726	2.891	7.208	1.254
020102. Jaime Vera	0,8567	17.671,07	15.139	7.571	7.568	3.529	2.836	1.964	6.181	629
020103. Valleaguado	6,2393	4.241,21	26.462	13.102	13.360	6.872	3.937	3.627	10.495	1.531
020104. Ciudad San Pablo	2,4737	6.403,32	15.840	7.933	7.907	3.251	3.503	2.093	6.272	721
020105. S.Fernando Henares-1	37,7899	389,44	14.717	7.363	7.354	3.069	2.421	2.545	5.438	1.244
020106. S.Fernando Henares-2	1,0013	14.951,04	14.971	7.515	7.456	4.178	1.538	3.756	4.931	568
020107. Mejorada del Campo	32,3081	596,57	19.274	9.691	9.583	5.049	2.958	3.611	6.497	1.159
0202. Salamanca	5,4109	26.243,61	142.001	61.636	80.365	16.413	16.623	22.555	52.295	34.115
020201. Goya	1,9722	28.885,74	56.968	24.574	32.394	6.626	6.538	8.617	21.107	14.080
020202. Montesa	0,7573	37.368,98	28.298	11.981	16.317	3.053	3.255	4.386	10.492	7.112
020203. Baviera	0,8028	21.344,10	17.136	8.003	9.133	1.975	2.284	3.429	6.119	3.329
020204. Castelló-Lagasca	1,8786	21.079,10	39.599	17.078	22.521	4.759	4.546	6.123	14.577	9.594
0203. Chamartín	9,1965	14.712,21	135.301	61.298	74.003	18.669	17.335	21.862	51.661	25.774
020301. Príncipe de Vergara	0,9769	6.893,49	6.734	2.998	3.736	828	835	1.095	2.502	1.474
020302. Prosperidad	0,4503	37.675,26	16.966	7.456	9.510	2.091	2.048	2.648	6.655	3.524
020303. Santa Hortensia	0,5872	33.119,44	19.448	9.002	10.446	3.112	2.617	2.913	7.988	2.818
020304. Ciudad Jardín	0,7640	22.680,77	17.327	7.626	9.701	2.192	2.165	2.683	6.675	3.612
020305. Segre	2,0327	15.269,13	31.037	13.935	17.102	3.993	3.933	5.390	11.536	6.185
020306. Uruguay	1,5903	13.822,61	21.982	10.011	11.971	2.725	2.997	3.482	8.257	4.521
020307. Núñez Morgado	2,7952	7.801,56	21.807	10.270	11.537	3.728	2.740	3.651	8.048	3.640

4001.-Superficie, densidad y población clasificada por sexo y grupos de edad, según municipios, entidades, núcleos, sectores urbanos, distritos, secciones, código postal, zonas sanitarias, zonas de servicios sociales y zonas de transporte

AREAS DISTRITOS ZONAS DE SALUD	SUPERFICIE (Km2)	DENSIDAD (hab/km2)	SEXO			GRUPOS DE EDAD				
			Total	Hombres	Mujeres	< 16	16-24	25-34	35-64	> 64
03. ESTE	453,6136	594,63	269.734	134.542	135.192	55.681	48.988	46.130	98.002	20.933
0301. Alcalá de Henares	421,1920	429,53	180.913	90.225	90.688	36.829	32.671	30.455	66.095	14.863
030101. Carmen Calzado	1,0736	13.771,78	14.785	6.989	7.796	2.258	2.267	2.718	5.351	2.191
030102. Puerta de Madrid	4,3517	3.662,04	15.936	8.017	7.919	3.186	3.472	2.768	5.504	1.006
030103. Ramiro II	9,4205	2.171,44	20.456	10.356	10.100	4.528	3.934	3.449	7.410	1.135
030104. Luis Vives	1,0100	23.248,15	23.480	11.738	11.742	5.771	3.899	4.269	8.307	1.234
030105. Manuel Merino	0,4581	29.067,06	13.316	6.581	6.735	2.254	2.481	2.128	5.076	1.377
030106. Virgen del Val	16,9399	853,67	14.461	7.229	7.232	3.265	2.936	2.285	5.425	550
030107. Juan de Austria	6,3020	3.025,09	19.064	9.526	9.538	3.690	3.724	2.687	7.619	1.344
030108. María de Guzmán	13,1049	1.608,95	21.085	10.469	10.616	3.791	3.756	3.248	7.953	2.337
030109. Los Pinos	35,6853	582,96	20.803	10.404	10.399	4.221	3.695	3.598	7.437	1.852
030110. Meco	123,7362	62,25	7.702	3.894	3.808	1.840	999	1.734	2.409	720
030111. Torres de la Alameda	209,1101	46,98	9.825	5.022	4.803	2.025	1.508	1.571	3.604	1.117
0302. Torrejón de Ardoz	32,4216	2.739,56	88.821	44.317	44.504	18.852	16.317	15.675	31.907	6.070
030201. Las Fronteras	4,0674	7.088,83	28.833	14.256	14.577	5.148	5.473	4.904	10.154	3.154
030202. La Veredilla	0,5101	25.934,59	13.229	6.661	6.568	2.468	2.883	1.839	5.107	932
030203. El Juncal	17,8520	977,26	17.446	8.747	8.699	4.549	2.621	3.550	6.262	464
030204. Brújula	5,8182	3.238,80	18.844	9.434	9.410	3.975	3.737	3.068	6.922	1.142
030205. La Plata	4,1739	2.508,22	10.469	5.219	5.250	2.712	1.603	2.314	3.462	378
04. NORESTE	101,9395	4.977,55	507.409	241.427	265.982	74.302	74.384	84.518	193.443	80.762
0401. Ciudad Lineal	10,9486	19.518,90	213.705	99.667	114.038	28.878	28.671	36.007	81.750	38.399
040101. Ventas	2,7111	18.508,35	50.178	23.290	26.888	5.895	6.149	8.872	18.977	10.285
040102. Pueblo Nuevo-1	0,7024	41.763,42	29.333	13.688	15.645	3.701	3.645	4.905	11.222	5.860
040103. Pueblo Nuevo-2	1,6178	18.348,95	29.685	14.253	15.432	3.996	4.573	4.993	11.590	4.533
040104. Quintana	0,7230	34.409,26	24.878	11.231	13.647	2.881	2.794	4.095	8.910	6.198
040105. Concepción	0,8889	23.711,92	21.078	9.512	11.566	2.548	2.398	3.399	7.767	4.966
040106. San Pascual	2,0743	15.067,40	31.254	14.658	16.596	4.935	4.546	5.126	12.530	4.117
040107. Colina	2,2312	12.235,39	27.299	13.035	14.264	4.922	4.566	4.617	10.754	2.440
0402. San Blas	21,8376	5.467,40	119.395	57.134	62.261	17.180	16.028	20.306	43.185	22.696
040201. Arcos	1,2849	16.740,77	21.511	10.282	11.229	3.166	2.982	3.785	7.233	4.345
040202. Amposta	0,9196	23.619,02	21.721	10.294	11.427	2.596	2.365	4.103	7.293	5.364
040203. Simancas	2,2819	9.432,47	21.524	9.994	11.530	2.688	2.355	3.627	7.279	5.575
040204. Canillejas	1,6057	19.454,29	31.237	15.181	16.056	4.917	4.944	5.002	12.191	4.183
040205. Rejas	5,0844	1.161,40	5.905	2.901	3.004	770	637	982	2.080	1.436
040206. Rosas	8,7731	1.222,60	10.726	5.300	5.426	2.102	1.819	1.632	4.495	678
040207. Quinta de los Molinos	1,8880	3.586,40	6.771	3.182	3.589	941	926	1.175	2.614	1.115
0403. Hortaleza	69,1533	2.520,62	174.309	84.626	89.683	28.244	29.685	28.205	68.508	19.667
040301. La Plovera	4,3042	2.754,74	11.857	5.887	5.970	2.396	1.892	2.371	4.594	604
040302. Canillas-1	1,1746	27.674,70	32.508	15.857	16.651	5.597	5.733	5.015	13.669	2.494
040303. Canillas-2	1,3571	9.267,73	12.577	5.981	6.596	1.703	1.718	2.065	4.465	2.626
040304. Pinar del Rey	11,5741	4.963,76	57.451	27.607	29.844	8.301	9.731	9.483	22.546	7.390
040305. Apostól Santiago	1,7435	10.944,96	19.083	9.201	9.882	2.886	2.850	3.548	7.055	2.744
040306. Barajas-1	10,0916	1.157,50	11.681	5.814	5.867	2.073	1.649	2.121	4.227	1.611
040307. Barajas-2	31,6412	698,81	22.111	10.877	11.234	3.717	4.870	2.845	9.173	1.506
040308. Virgen del Cortijo	7,2670	968,90	7.041	3.402	3.639	1.571	1.242	757	2.779	692
05. NORTE	2647,9171	228,83	605.928	291.804	314.124	105.424	94.070	99.731	228.039	78.664
0501. Alcobendas	1844,4264	108,13	199.430	99.600	99.830	40.469	33.977	34.786	73.745	16.453
050101. Alcobendas-Chopera	0,7915	34.198,04	27.067	13.389	13.678	4.758	5.471	4.216	10.306	2.316
050102. Miraflores	0,6595	33.486,54	22.083	10.962	11.121	4.074	4.335	3.981	8.045	1.648
050103. Marqués de Valdeavía	11,9353	1.668,08	19.909	9.868	10.041	4.190	3.772	3.923	7.120	904
050104. La Moraleja	31,8516	438,66	13.972	6.722	7.250	3.140	2.631	1.821	5.719	661
050105. S.S. de los Reyes-1	42,1739	322,02	13.581	6.676	6.905	2.518	2.535	2.193	5.096	1.239
050106. S.S. de los Reyes-2	0,5191	42.535,32	22.078	10.917	11.161	4.361	3.948	3.574	8.442	1.753
050107. S.S. de los Reyes-3	16,5210	1.330,01	21.973	11.035	10.938	5.233	3.522	4.215	8.277	726
050108. Paracuellos de Jarama	170,8408	59,41	10.150	5.199	4.951	2.169	1.521	1.907	3.759	794
050109. Algete	209,2582	107,83	22.565	11.523	11.042	5.497	3.068	4.289	7.946	1.765
050110. El Molar	149,8100	68,25	10.224	5.270	4.954	2.113	1.331	2.063	3.574	1.143
050111. La Cabrera	212,9939	24,64	5.249	2.681	2.568	832	709	880	1.898	930
050112. Rascafría	258,1127	8,66	2.236	1.173	1.063	360	238	356	780	502
050113. Torrelaguna	125,3885	27,04	3.390	1.658	1.732	591	426	532	1.131	710
050114. Buitrago del Lozoya	613,5707	8,07	4.953	2.527	2.426	633	470	836	1.652	1.362

4001.-Superficie, densidad y población clasificada por sexo y grupos de edad, según municipios, entidades, núcleos, sectores urbanos, distritos, secciones, código postal, zonas sanitarias, zonas de servicios sociales y zonas de transporte

AREAS DISTRITOS ZONAS DE SALUD	SUPERFICIE (Km ²)	DENSIDAD (hab/km ²)	SEXO			GRUPOS DE EDAD				
			Total	Hombres	Mujeres	< 16	16-24	25-34	35-64	> 64
0502. Colmenar Viejo	560,3496	128,27	71.878	35.807	36.071	16.793	9.799	12.872	25.948	6.466
050201. Colmenar Viejo	182,8450	154,93	28.328	14.023	14.305	6.157	4.169	4.968	9.712	3.322
050202. Manzanares el Real	167,8093	33,00	5.538	2.813	2.725	1.088	721	1.086	1.999	644
050203. Soto del Real	171,7598	59,95	10.297	5.225	5.072	2.012	1.369	1.922	3.618	1.376
050204. Tres Cantos	37,9356	730,58	27.715	13.746	13.969	7.536	3.540	4.896	10.619	1.124
0503. Tetuán	5,3877	25.125,23	135.367	61.176	74.191	16.389	16.358	22.700	49.510	30.410
050301. Cuatro Caminos-1	0,5092	28.387,28	14.455	6.571	7.884	1.614	1.635	2.478	5.111	3.617
050302. Cuatro Caminos-2	0,6792	28.448,64	19.322	8.540	10.782	2.316	2.451	3.129	7.319	4.107
050303. Castillejos	0,7081	26.831,68	18.999	8.528	10.471	2.130	2.338	3.078	7.252	4.201
050304. Bellas Vistas	0,7150	35.180,17	25.154	11.282	13.872	3.076	2.997	3.996	9.357	5.728
050305. Berruete	0,5980	32.069,27	19.178	8.519	10.659	2.292	2.224	3.328	6.913	4.421
050306. Valdeacederas	1,1755	16.841,81	19.798	9.230	10.568	2.772	2.437	3.569	7.158	3.862
050307. Almenara	1,0027	18.411,93	18.461	8.506	9.955	2.189	2.276	3.122	6.400	4.474
0504. Fuencarral	237,7534	838,07	199.253	95.221	104.032	31.773	33.936	29.373	78.836	25.335
050401. Valverde	34,0830	623,95	21.266	9.904	11.362	3.056	2.909	3.437	6.884	4.980
050402. Bº Begoña	1,3358	7.978,66	10.658	4.942	5.716	1.380	1.295	1.867	3.884	2.232
050403. Periodistas	1,1194	27.580,62	30.873	14.996	15.877	4.707	6.241	3.936	12.899	3.090
050404. Pilar	2,1938	22.472,07	49.299	23.467	25.832	7.915	8.816	6.594	20.953	5.021
050405. Monforte de Lemos	0,3114	58.351,15	18.173	8.431	9.742	2.182	2.631	3.281	7.096	2.983
050406. Peñagrande	1,4632	17.851,50	26.120	12.579	13.541	4.571	4.400	3.762	10.561	2.826
050407. Fuenteleireina	6,7054	3.557,74	23.856	11.586	12.270	4.805	3.941	3.417	9.377	2.316
050408. El Pardo	187,5849	25,48	4.780	2.296	2.484	573	657	813	1.670	1.067
050409. Mirasierra	2,9566	4.812,35	14.228	7.020	7.208	2.584	3.046	2.266	5.512	820
06. OESTE	1375,2936	302,46	415.967	201.832	214.135	80.904	63.740	70.821	155.062	45.440
0601. Majadahonda	322,4184	554,64	178.825	87.833	90.992	38.687	30.669	28.395	68.258	12.816
060101. Boadilla del Monte	47,4093	375,75	17.814	9.032	8.782	3.574	3.392	2.739	7.022	1.087
060102. Pozuelo de Alarcón	43,1167	1.394,35	60.120	29.425	30.695	12.241	10.369	9.864	22.948	4.698
060103. Villanueva de la Cañada	135,1690	115,18	15.569	7.766	7.803	3.646	2.262	2.791	5.529	1.341
060104. Majadahonda	38,4658	1.040,98	40.042	19.481	20.561	8.760	7.288	6.057	15.307	2.630
060105. Las Rozas	58,2575	777,24	45.280	22.129	23.151	10.466	7.358	6.944	17.452	3.060
0602. Collado Villalba	1006,4405	134,26	135.120	67.244	67.876	28.512	19.019	26.027	47.749	13.813
060201. Torrelorones	66,9343	236,40	15.823	7.816	8.007	3.836	2.237	2.718	5.818	1.214
060202. Galapagar	96,5874	207,70	20.061	10.119	9.942	4.370	2.856	4.298	7.054	1.483
060203. S. Lorenzo del Escorial	218,9692	106,77	23.379	11.553	11.826	4.473	3.361	4.034	8.364	3.147
060204. Collado Villalba	81,4820	562,49	45.833	22.808	23.025	10.186	6.577	9.494	15.844	3.732
060205. Guadarrama	109,0918	130,33	14.218	7.106	7.112	2.769	2.056	2.615	5.142	1.636
060206. Cercedilla	87,4635	111,89	9.786	4.772	5.014	1.850	1.167	1.834	3.464	1.471
060207. Robledo de Chavela	345,9123	17,40	6.020	3.070	2.950	1.028	765	1.034	2.063	1.130
0603. Moncloa	46,4347	2.197,11	102.022	46.755	55.267	13.705	14.052	16.399	39.055	18.811
060301. Univers.- Valdezarza	15,6966	3.054,54	47.946	22.499	25.447	6.754	7.165	7.581	18.910	7.536
060302. Casa de Campo	17,4255	698,29	12.168	5.561	6.607	1.275	1.271	2.142	4.434	3.046
060303. Argüelles	0,7555	33.861,85	25.581	11.063	14.518	2.675	2.947	4.016	9.425	6.518
060304. Aravaca	12,5570	1.300,23	16.327	7.632	8.695	3.001	2.669	2.660	6.286	1.711
07. CENTRO-OESTE	35,1853	14.871,11	523.245	238.883	284.362	60.946	69.610	88.099	196.109	108.481
0701. Centro	5,0412	23.858,32	120.275	53.498	66.777	12.365	12.195	21.079	44.520	30.116
070101. Cortes	2,1043	10.894,84	22.926	10.292	12.634	2.155	2.320	4.009	8.998	5.444
070102. Justicia	0,5160	23.286,33	12.015	5.302	6.713	1.241	1.203	2.056	4.581	2.934
070103. Universidad	0,5675	40.343,91	22.894	10.042	12.852	2.300	2.327	4.165	8.413	5.689
070104. Palacio	0,8035	26.983,27	21.681	9.622	12.059	2.244	2.135	3.673	7.957	5.672
070105. Embajadores-1	0,5032	41.095,45	20.681	9.324	11.357	2.331	2.136	3.757	7.261	5.196
070106. Embajadores-2	0,5467	36.723,12	20.078	8.916	11.162	2.094	2.074	3.419	7.310	5.181
0702. Chamberí	4,8862	30.131,31	147.229	63.040	84.189	16.193	17.010	22.951	53.821	37.254
070201. Trafalgar	1,0545	29.419,96	31.024	13.136	17.888	3.468	3.273	4.805	11.441	8.037
070202. Guzmán el Bueno	0,6449	34.234,11	22.076	9.559	12.517	2.385	2.499	3.531	8.137	5.524
070203. Andrés Mellado	0,7490	35.744,28	26.771	11.493	15.278	2.929	3.298	4.161	9.591	6.792
070204. Cea Bermúdez	0,9627	28.157,03	27.107	11.680	15.427	2.857	3.274	4.213	9.916	6.847
070205. Ríos Rosas	1,4752	27.285,06	40.251	17.172	23.079	4.554	4.666	6.241	14.736	10.054

4001.-Superficie, densidad y población clasificada por sexo y grupos de edad, según municipios, entidades, núcleos, sectores urbanos, distritos, secciones, código postal, zonas sanitarias, zonas de servicios sociales y zonas de transporte

AREAS DISTRITOS ZONAS DE SALUD	SUPERFICIE (Km2)	DENSIDAD (hab/km2)	SEXO			GRUPOS DE EDAD				
			Total	Hombres	Mujeres	< 16	16-24	25-34	35-64	> 64
0703. Latina	25,2579	10.125,20	255.741	122.345	133.396	32.388	40.405	44.069	97.768	41.111
070301. Puerta del Ángel-1	0,7570	31.385,65	23.759	11.029	12.730	2.956	2.796	3.932	8.442	5.633
070302. Puerta del Ángel-2	0,5699	32.577,28	18.567	8.580	9.987	2.101	2.042	3.131	6.347	4.946
070303. Los Cármenes	1,4375	13.296,36	19.114	9.167	9.947	2.848	2.495	3.736	6.406	3.629
070304. Lucero	1,6977	22.469,65	38.147	18.140	20.007	4.904	5.274	6.892	13.990	7.087
070305. Campamento	0,6779	21.520,89	14.588	6.898	7.690	1.650	2.043	2.769	5.509	2.617
070306. Aluche-1	1,2113	26.602,09	32.222	15.368	16.854	3.468	5.718	5.518	13.103	4.415
070307. Aluche-2	1,4697	28.598,18	42.032	20.345	21.687	5.246	8.070	6.342	17.413	4.961
070308. Águilas-1	1,4939	18.750,29	28.012	13.637	14.375	3.718	4.961	4.542	11.024	3.767
070309. Águilas-2	5,6563	2.370,64	13.409	6.480	6.929	1.576	2.244	2.549	5.300	1.740
070310. Águilas-3	10,2866	2.516,96	25.891	12.701	13.190	3.921	4.762	4.658	10.234	2.316
08. SUROESTE I	958,5165	417,09	399.787	198.573	201.214	75.553	78.054	61.725	152.241	32.214
0801. Móstoles	65,7322	3.025,64	198.882	98.711	100.171	42.410	39.108	29.630	75.867	11.867
080101. San Fernando	28,1161	442,13	12.431	6.256	6.175	3.750	1.572	2.732	4.043	334
080102. El Soto	0,7269	11.482,19	8.346	4.188	4.158	2.407	1.047	1.704	2.928	260
080103. Presentación Sabio	6,8611	4.824,45	33.101	16.353	16.748	6.989	6.659	4.529	13.075	1.849
080104. Princesa	0,4939	29.529,36	14.586	7.203	7.383	2.784	2.952	1.853	5.916	1.081
080105. Barcelona	0,6712	37.986,38	25.496	12.585	12.911	4.640	5.508	3.372	10.143	1.833
080106. Felipe II	0,9224	24.364,89	22.475	11.219	11.256	4.929	4.445	3.717	8.313	1.071
080107. Dr. Luengo Rodríguez	1,7292	13.485,61	23.319	11.470	11.849	5.575	4.364	3.516	8.760	1.104
080108. Coronel de Palma	1,1272	25.688,09	28.955	14.415	14.540	5.529	6.525	3.652	11.271	1.978
080109. Alde. Bartolomé Glez	0,6616	34.959,86	23.130	11.463	11.667	4.128	4.821	3.409	8.750	2.022
080110. Parque Coimbra	24,4226	288,38	7.043	3.559	3.484	1.679	1.215	1.146	2.668	335
0802. Alcorcón	34,2824	4.185,24	143.480	70.986	72.494	21.848	30.180	23.098	56.158	12.196
080201. Miguel Servet	22,6862	962,92	21.845	10.837	11.008	3.345	4.554	3.556	8.683	1.707
080202. Ramón y Cajal	0,4472	55.042,61	24.615	12.107	12.508	3.188	5.545	3.596	9.875	2.411
080203. Los Castillos	3,2915	7.280,18	23.963	11.730	12.233	2.955	4.917	4.247	9.247	2.597
080204. Dr. Lain Entralgo	1,8753	11.717,89	21.975	10.837	11.138	3.797	4.743	3.742	8.219	1.474
080205. Gregorio Marañón	0,3448	42.325,05	14.593	7.249	7.344	2.940	2.894	1.819	6.036	904
080206. Granero Vicedo	0,3585	59.301,35	21.259	10.589	10.670	3.314	4.434	3.292	8.440	1.779
080207. Dr. Trueta	0,1878	61.536,33	11.558	5.804	5.754	1.519	2.527	1.772	4.528	1.212
080208. La Ribota	5,0910	721,27	3.672	1.833	1.839	790	566	1.074	1.130	112
0803. Navalcarnero	858,5018	66,89	57.425	28.876	28.549	11.295	8.766	8.997	20.216	8.151
080301. Cadalso de los Vidrios	145,8362	30,40	4.434	2.241	2.193	759	550	634	1.388	1.103
080302. San Martín de Valdeiglesias	249,4467	42,37	10.568	5.246	5.322	2.015	1.295	1.682	3.578	1.998
080303. Villa del Prado	128,9019	38,74	4.994	2.541	2.453	919	584	769	1.702	1.020
080304. Navalcarnero	266,1438	76,69	20.410	10.406	10.004	4.332	2.984	3.652	6.859	2.583
080305. Villaviciosa de Odón	68,1733	249,64	17.019	8.442	8.577	3.270	3.353	2.260	6.689	1.447
09. SUROESTE II	132,5654	2.615,61	346.739	173.532	173.207	76.991	62.863	59.271	127.449	20.165
0901. Leganés	42,5490	4.055,98	172.578	85.981	86.597	28.974	35.832	26.460	67.620	13.692
090101. Pizarro	8,6347	2.527,13	21.821	10.880	10.941	3.212	4.692	3.401	8.499	2.017
090102. Palomares	0,6972	22.708,24	15.833	7.870	7.963	2.154	3.149	2.616	6.146	1.768
090103. M. Jesus Hereza	19,4794	1.382,18	26.924	13.399	13.525	4.230	5.398	4.570	10.371	2.355
090104. Pedroches	0,5317	55.425,68	29.470	14.649	14.821	4.883	6.679	3.785	11.947	2.176
090105. Jaime Vera	0,4995	52.227,72	26.089	12.905	13.184	3.656	6.137	3.488	10.683	2.125
090106. Mª Montessori	7,7486	2.130,97	16.512	8.325	8.187	4.780	2.276	2.966	6.109	381
090107. María Curie	1,9978	5.212,75	10.414	5.177	5.237	1.713	2.095	1.820	3.830	956
090108. Mendiguchía Carriche	2,9601	8.619,51	25.515	12.776	12.739	4.346	5.406	3.814	10.035	1.914
0902. Fuenlabrada	90,0164	1.934,77	174.161	87.551	86.610	48.017	27.031	32.811	59.829	6.473
090201. Cuzco	0,8768	26.973,48	23.649	11.908	11.741	6.266	4.262	3.486	8.822	813
090202. Canarias/Málaga	0,8226	29.679,16	24.415	12.355	12.060	6.107	4.080	4.790	8.416	1.022
090203. Castilla la Nueva	0,9194	26.612,52	24.468	12.221	12.247	7.562	2.809	6.061	7.459	577
090204. El Naranjo	12,5839	1.989,13	25.031	12.496	12.535	7.400	3.715	4.632	8.571	713
090205. Panaderas	20,8502	1.417,68	29.559	14.800	14.759	7.076	5.343	5.283	10.274	1.583
090206. Francia	3,1202	11.680,31	36.445	18.392	18.053	10.840	5.145	6.173	13.142	1.145
090207. Humanes de Madrid	50,8432	208,37	10.594	5.379	5.215	2.766	1.677	2.386	3.145	620

4001.-Superficie, densidad y población clasificada por sexo y grupos de edad, según municipios, entidades, núcleos, sectores urbanos, distritos, secciones, código postal, zonas sanitarias, zonas de servicios sociales y zonas de transporte

AREAS DISTRITOS ZONAS DE SALUD	SUPERFICIE (Km ²)	DENSIDAD (hab/km ²)	SEXO			GRUPOS DE EDAD				
			Total	Hombres	Mujeres	< 16	16-24	25-34	35-64	> 64
10. SUR I	296,3956	840,25	249.045	124.104	124.941	46.666	49.431	39.803	93.407	19.738
1001. Parla	217,8058	486,18	105.892	52.923	52.969	23.546	19.809	17.678	37.724	7.135
100101. Griñón	130,8297	89,36	11.691	5.958	5.733	2.494	1.853	1.931	4.147	1.266
100102. Parla-1	0,5399	32.757,95	17.687	8.812	8.875	3.628	3.662	2.787	6.552	1.058
100103. Parla-2	16,1317	1.826,52	29.465	14.680	14.785	7.320	5.670	4.725	10.363	1.387
100104. Parla-3	8,3061	2.649,97	22.011	11.035	10.976	4.850	4.457	3.661	7.777	1.266
100105. Pinto	61,9983	403,85	25.038	12.438	12.600	5.254	4.167	4.574	8.885	2.158
1002. Getafe	78,5898	1.821,52	143.153	71.181	71.972	23.120	29.622	22.125	55.683	12.603
100201. Getafe-1	20,9732	1.473,84	30.911	15.299	15.612	4.932	5.748	5.099	11.617	3.515
100202. Getafe-2	2,2482	9.898,21	22.253	10.932	11.321	3.302	3.965	3.862	8.441	2.683
100203. Getafe-3	1,1615	17.525,81	20.357	10.106	10.251	2.771	4.308	3.277	7.734	2.267
100204. Ciudades	0,9760	17.586,61	17.164	8.647	8.517	2.646	4.007	3.174	6.326	1.011
100205. Getafe-5	5,6346	3.801,32	21.419	10.798	10.621	4.409	4.829	1.915	9.514	752
100206. Getafe-6	1,9390	2.745,26	5.323	2.656	2.667	1.047	985	908	2.009	374
100207. Getafe-7	45,3151	104,14	4.719	2.360	2.359	1.263	635	863	1.718	240
100208. Sánchez Morate	0,3423	61.376,78	21.007	10.383	10.624	2.750	5.145	3.027	8.324	1.761
11. SUR II	783,9685	848,43	665.142	316.336	348.806	99.275	93.467	114.431	242.248	115.721
1101. Aranjuez	735,1549	129,76	95.392	47.179	48.213	19.358	14.230	16.995	32.385	12.424
110101. Valdemoro	64,1726	330,98	21.240	10.627	10.613	4.908	3.461	4.259	7.121	1.491
110102. Ciempozuelos	59,5517	224,39	13.363	6.766	6.597	2.521	1.709	2.396	4.701	2.036
110103. Colmenar de Oreja	317,1814	40,65	12.894	6.409	6.485	2.419	1.802	2.095	4.274	2.304
110104. Aranjuez-1	186,7649	104,54	19.524	9.291	10.233	3.598	2.866	2.887	6.625	3.548
110105. Aranjuez-2	2,3926	8.098,25	19.376	9.506	9.870	3.738	3.221	3.263	6.925	2.229
110106. San Martín de la Vega	105,0917	85,59	8.995	4.580	4.415	2.174	1.171	2.095	2.739	816
1102. Arganzuela	6,6950	17.132,08	114.700	52.025	62.675	15.674	13.710	18.008	44.231	23.077
110201. Imperial	1,0594	17.668,35	18.717	8.707	10.010	2.661	2.344	2.946	7.163	3.603
110202. Acacias	1,0987	26.934,73	29.594	13.734	15.860	4.854	3.715	4.329	12.219	4.477
110203. Chopera	0,5621	36.609,97	20.580	9.153	11.427	2.393	2.403	3.328	7.623	4.833
110204. Palos de Moguer	0,6526	35.123,23	22.923	10.017	12.906	2.591	2.436	3.731	8.443	5.722
110205. Delicias-1	1,9157	11.162,16	21.383	9.737	11.646	2.948	2.658	3.398	8.238	4.141
110206. Delicias-2	1,4065	1.068,61	1.503	677	826	227	154	276	545	301
1103. Villaverde	20,2665	6.092,61	123.476	60.203	63.273	19.120	18.388	23.222	44.833	17.913
110301. Los Ángeles-1	0,3708	28.190,59	10.452	5.002	5.450	1.217	1.633	1.912	4.025	1.665
110302. Los Ángeles-2	1,5791	15.617,36	24.661	12.009	12.652	3.533	3.718	4.114	9.881	3.415
110303. San Andrés-1	0,9156	13.033,51	11.933	5.803	6.130	2.006	1.686	2.245	4.299	1.697
110304. San Andrés-2	0,5578	40.586,55	22.638	10.973	11.665	3.087	3.425	4.171	8.258	3.697
110305. Los Rosales-1	0,5065	27.884,06	14.123	6.860	7.263	1.941	2.227	2.382	5.277	2.296
110306. San Cristóbal	5,9992	2.597,03	15.580	7.517	8.063	2.182	1.718	3.300	5.009	3.371
110307. Los Rosales-2	6,3168	1.025,04	6.475	3.287	3.188	1.336	1.154	1.131	2.314	540
110308. El Espinillo	1,0119	13.202,72	13.360	6.627	6.733	2.359	2.139	3.204	4.630	1.028
110309. San Andrés-3	3,0089	1.413,78	4.254	2.125	2.129	1.459	688	763	1.140	204
1104. Carabanchel	14,0631	15.492,20	217.868	102.868	115.000	28.663	31.086	37.013	80.683	40.423
110401. San Isidro-1	0,7244	26.275,79	19.034	9.002	10.032	2.497	2.775	3.145	7.149	3.468
110402. San Isidro-2	1,1528	14.821,16	17.086	8.004	9.082	2.364	2.240	2.925	6.019	3.538
110403. Vista Alegre-1	1,1219	23.099,56	25.916	12.327	13.589	3.750	4.224	4.031	10.198	3.713
110404. Vista Alegre-2	0,5464	40.522,09	22.142	10.283	11.859	2.457	2.927	3.823	8.315	4.620
110405. Buenavista	5,6283	4.234,84	23.835	11.663	12.172	3.308	3.991	4.301	8.855	3.380
110406. Comillas	0,6491	38.129,40	24.748	11.470	13.278	3.084	3.270	4.097	9.283	5.014
110407. Opañel-1	0,5256	25.700,40	13.507	6.297	7.210	1.798	1.697	2.239	5.002	2.771
110408. Opañel-2	0,5867	30.050,93	17.631	8.228	9.403	2.187	2.399	3.067	6.493	3.485
110409. Puerta Bonita-1	0,7715	16.938,54	13.068	6.068	7.000	1.546	1.671	2.335	4.536	2.980
110410. Puerta Bonita-2	0,7819	20.250,25	15.833	7.626	8.207	2.151	2.394	2.914	5.800	2.574
110411. Abrantes	1,5745	15.920,75	25.068	11.900	13.168	3.521	3.498	4.136	9.033	4.880
1105. Usera	7,7890	14.598,36	113.706	54.061	59.645	16.460	16.053	19.193	40.116	21.884
110501. Mascardó	0,9127	27.586,95	25.178	11.622	13.556	3.196	3.020	4.125	9.025	5.812
110502. Almendrales	0,8067	20.325,11	16.396	7.735	8.661	2.016	2.014	2.923	5.805	3.638
110503. Zofio	0,7720	16.784,07	12.957	6.114	6.843	1.740	1.763	2.411	4.584	2.459
110504. Pradolongo	1,0979	13.538,76	14.864	7.162	7.702	2.155	2.182	2.441	5.453	2.633
110505. Orcasitas	1,2910	15.293,20	19.743	9.529	10.214	2.841	3.156	3.037	7.104	3.605
110506. San Fermín	1,4797	8.996,62	13.312	6.440	6.872	2.155	2.137	2.173	4.670	2.177
110507. Orcasur	1,4291	7.876,34	11.256	5.459	5.797	2.357	1.781	2.083	3.475	1.560

4001.-Superficie, densidad y población clasificada por sexo y grupos de edad, según municipios, entidades, núcleos, sectores urbanos, distritos, secciones, código postal, zonas sanitarias, zonas de servicios sociales y zonas de transporte

AREAS DISTRITOS DEMARCAACIONES ZONAS DE SERVICIOS SOCIALES	SUPERFICIE (Km2)	DENSIDAD (hab/km2)	SEXO			GRUPOS DE EDAD				
			Total	Hombres	Mujeres	< 16	16-24	25-34	35-64	> 64
TOTAL	8.025.4968	625,79	5.022.289	2.412.367	2.609.922	847.179	781.166	839.582	1.869.002	685.360
1. NORTE	2873.4838	126,91	364.670	181.803	182.867	77.743	56.812	66.053	132.370	31.692
101. Nordeste	608.2869	297,69	181.080	90.185	90.895	37.780	31.802	31.853	67.119	12.526
1011. San Sebastián de los Reyes	59.2139	973,28	57.632	28.628	29.004	12.112	10.005	9.982	21.815	3.718
10111. Uts 1	0.3549	38.862,72	13.793	6.812	6.981	2.473	2.565	2.325	5.064	1.366
10112. Uts 2	40.0025	433,02	17.322	8.501	8.821	3.512	3.042	2.711	6.695	1.362
10113. Uts 3	18.8565	1.406,26	26.517	13.315	13.202	6.127	4.398	4.946	10.056	990
1012. Alcobendas	45.2379	1.835,43	83.031	40.941	42.090	16.162	16.209	13.941	31.190	5.529
10121. Zona básica 1	32.1603	794,24	25.543	12.454	13.089	5.146	4.878	3.761	9.949	1.809
10122. Zona básica 2	0.3804	39.014,36	14.842	7.362	7.480	2.317	3.223	2.332	5.647	1.323
10123. Zona básica 3	0.6697	27.205,11	18.220	9.011	9.209	3.239	3.884	2.642	7.174	1.281
10124. Zona básica 4	12.0274	2.030,86	24.426	12.114	12.312	5.460	4.224	5.206	8.420	1.116
1013. Páramos	503.8352	80,22	40.417	20.616	19.801	9.506	5.588	7.930	14.114	3.279
10131. Algete	37.9222	325,27	12.335	6.292	6.043	3.248	1.684	2.467	4.275	661
10132. Paracuellos de Jarama	170.8408	59,41	10.150	5.199	4.951	2.169	1.521	1.907	3.759	794
10133. Camarma de Esteruelas	123.7362	62,25	7.702	3.894	3.808	1.840	999	1.734	2.409	720
10134. Fuente el Saz	171.3359	59,71	10.230	5.231	4.999	2.249	1.384	1.822	3.671	1.104
102. Sierra	2265.1969	81,05	183.590	91.618	91.972	39.963	25.010	34.200	65.251	19.166
1021. Colmenar Viejo	182.8450	154,93	28.328	14.023	14.305	6.157	4.169	4.968	9.712	3.322
10211. Zona 1:Noreste	179.6816	53,57	9.626	4.644	4.982	1.837	1.427	1.661	3.173	1.528
10212. Zona 2:Sur	1.0253	8.184,76	8.392	4.193	4.199	1.742	1.201	1.612	2.821	1.016
10213. Zona 3:Noroeste	2.1381	4.822,09	10.310	5.186	5.124	2.578	1.541	1.695	3.718	778
1022. Collado Villalba	25.2017	1.466,17	36.950	18.323	18.627	8.351	5.306	7.785	12.640	2.868
10221. Collado Villalba Pueblo	20.0668	351,58	7.055	3.495	3.560	1.684	916	1.572	2.328	555
10222. Collado Villalba Estación I	2.2426	7.749,82	17.380	8.603	8.777	3.619	2.778	3.293	6.051	1.639
10223. Collado Villalba Estación II	2.8923	4.327,05	12.515	6.225	6.290	3.048	1.612	2.920	4.261	674
1023. Torreldones	123.2146	222,95	27.471	13.626	13.845	6.222	3.834	4.941	9.990	2.484
10231. Torreldones	21.7332	494,31	10.743	5.247	5.496	2.650	1.617	1.742	3.986	748
10232. Alpedrete	12.6608	629,97	7.976	3.944	4.032	1.635	1.085	1.518	2.837	901
10233. Morazarzal	43.6195	84,18	3.672	1.866	1.806	751	512	705	1.335	369
10234. Hoyo de Manzanares	45.2012	112,39	5.080	2.569	2.511	1.186	620	976	1.832	466
1024. Guadarrama	196.5553	110,97	21.812	10.856	10.956	4.121	2.933	4.045	7.817	2.896
10241. Guadarrama	109.0918	135,58	14.791	7.409	7.382	2.822	2.092	2.725	5.321	1.831
10242. Cercedilla	87.4635	80,27	7.021	3.447	3.574	1.299	841	1.320	2.496	1.065
1025. Sierra Norte	1255.7324	13,35	16.759	8.527	8.232	2.590	1.983	2.737	5.845	3.604
10251. Bufrago del Lozoya	613.5707	7,66	4.702	2.386	2.316	625	485	774	1.558	1.260
10252. Bustarviejo	225.1703	25,35	5.708	2.936	2.772	909	766	951	2.073	1.009
10253. Rascafría	258.1127	8,66	2.236	1.173	1.063	360	238	356	780	502
10254. Torrelaguna	158.8788	25,89	4.113	2.032	2.081	696	494	656	1.434	833
1026. Miraflores de la Sierra-El Molar	443.7124	55,34	24.555	12.517	12.038	4.986	3.245	4.828	8.628	2.868
10261. Miraflores de la Sierra	267.1308	48,27	12.895	6.534	6.361	2.515	1.696	2.484	4.615	1.585
10262. El Molar	176.5816	66,03	11.660	5.983	5.677	2.471	1.549	2.344	4.013	1.283
1027. Tres Cantos	37.9356	730,58	27.715	13.746	13.969	7.536	3.540	4.896	10.619	1.124
10271. Tres Cantos I	0.9668	14.028,96	13.563	6.707	6.856	3.446	1.917	2.432	5.062	706
10272. Tres Cantos II	36.9688	382,81	14.152	7.039	7.113	4.090	1.623	2.464	5.557	418
2. OESTE	1920.9154	324,51	623.348	308.763	314.585	123.153	114.783	98.682	236.204	50.526
201. Aicorcón	33.5871	4.211,89	141.465	69.969	71.496	21.578	29.665	22.709	55.422	12.091
2011. Cisneros	28.5535	2.454,79	70.093	34.895	35.198	10.844	14.594	11.392	27.496	5.767
20111. Cisneros I	22.6069	684,04	15.464	7.677	7.787	2.264	3.078	2.634	6.026	1.462
20112. Cisneros II	0.2716	63.174,52	17.157	8.516	8.641	2.592	3.836	2.465	6.816	1.448
20113. Cisneros III	0.2811	66.700,11	18.748	9.396	9.352	2.498	3.900	3.280	7.250	1.820
20114. Cisneros IV	5.3939	3.471,32	18.724	9.306	9.418	3.490	3.780	3.013	7.404	1.037

4001.-Superficie, densidad y población clasificada por sexo y grupos de edad, según municipios, entidades, núcleos, sectores urbanos, distritos, secciones, código postal, zonas sanitarias, zonas de servicios sociales y zonas de transporte

AREAS DISTRITOS DEMARCACIONES ZONAS DE SERVICIOS SOCIALES	SUPERFICIE (Km ²)	DENSIDAD (hab/km ²)	SEXO			GRUPOS DE EDAD				
			Total	Hombres	Mujeres	< 16	16-24	25-34	35-64	> 64
2012. Valderas	5,0336	14.179,23	71.372	35.074	36.298	10.734	15.071	11.317	27.926	6.324
20121. Valderas I	1,0112	19.596,79	19.817	9.721	10.096	2.322	4.611	2.846	8.029	2.009
20122. Valderas II	2,7246	8.156,46	22.223	10.859	11.364	3.428	4.105	4.552	8.042	2.096
20123. Valderas III	0,3190	49.683,43	15.851	7.827	8.024	2.661	3.302	2.266	6.359	1.263
20124. Valderas IV	0,9787	13.774,48	13.481	6.667	6.814	2.323	3.053	1.653	5.496	956
202. Móstoles	44,9391	4.365,31	196.173	97.343	98.830	41.722	38.701	29.215	74.827	11.708
2021. Móstoles I	8,8807	10.857,04	96.418	47.813	48.605	18.452	20.064	13.317	37.693	6.892
20211. Móstoles I (a)	0,5715	44.777,97	25.592	12.788	12.804	4.616	5.637	3.581	9.785	1.973
20212. Móstoles I (b)	0,5803	38.976,46	22.618	11.219	11.399	3.789	4.794	3.335	8.672	2.028
20213. Móstoles I (c)	6,9361	3.494,17	24.236	12.022	12.214	5.577	4.634	3.363	9.514	1.148
20214. Móstoles I (d)	0,7927	30.239,73	23.972	11.784	12.188	4.470	4.999	3.038	9.722	1.743
2022. Móstoles II	36,0584	2.766,48	99.755	49.530	50.225	23.270	18.637	15.898	37.134	4.816
20221. Móstoles II (e)	1,2806	26.310,10	33.694	16.704	16.990	7.081	6.781	5.048	12.894	1.890
20222. Móstoles II (f)	1,7402	12.427,66	21.626	10.586	11.040	5.236	3.973	3.418	8.062	937
20223. Móstoles II (g)	20,1108	1.148,29	23.093	11.623	11.470	6.381	3.283	4.654	7.937	838
20224. Móstoles II (h)	12,9268	1.650,99	21.342	10.617	10.725	4.572	4.600	2.778	8.241	1.151
203. Noroeste	801,3090	243,23	194.902	95.777	99.125	41.338	31.997	32.231	73.188	16.148
2031. Majadahonda	38,4658	1.040,98	40.042	19.481	20.561	8.760	7.288	6.057	15.307	2.630
20311. Majadahonda (a)	28,0947	593,92	16.686	8.081	8.605	3.645	2.862	2.858	6.170	1.151
20312. Majadahonda (b)	10,3711	2.252,03	23.356	11.400	11.956	5.115	4.426	3.199	9.137	1.479
2032. Pozuelo de Alarcón	43,1167	1.394,35	60.120	29.425	30.695	12.241	10.369	9.864	22.948	4.698
20321. Pozuelo:Centro I	9,5693	2.091,26	20.012	9.775	10.237	3.941	3.115	3.784	7.171	2.001
20322. Pozuelo:Centro II	24,2790	586,56	14.241	7.111	7.130	3.005	2.684	2.031	5.812	709
20323. Pozuelo:Estación I	3,8318	4.461,06	17.094	8.144	8.950	3.098	3.376	2.422	6.659	1.539
20324. Pozuelo:Estación II	5,4365	1.613,71	8.773	4.395	4.378	2.197	1.194	1.627	3.306	449
2033. Las Rozas de Madrid	58,2575	777,24	45.280	22.129	23.151	10.466	7.358	6.944	17.452	3.060
20331. Las Rozas I	8,8105	1.465,18	12.909	6.275	6.634	2.569	2.135	2.450	4.655	1.100
20332. Las Rozas II	22,5697	967,05	21.826	10.644	11.182	5.395	3.474	3.143	8.587	1.227
20333. Las Matas	26,8773	392,34	10.545	5.210	5.335	2.502	1.749	1.351	4.210	733
2034. San Lorenzo del Escorial	661,4689	74,77	49.460	24.742	24.718	9.871	6.982	9.366	17.481	5.760
20341. San Lorenzo del Escorial	239,1334	97,77	23.379	11.553	11.826	4.473	3.361	4.034	8.364	3.147
20342. Galapagar	96,5874	207,70	20.061	10.119	9.942	4.370	2.856	4.298	7.054	1.483
20343. Robledo de Chavela	325,7482	18,48	6.020	3.070	2.950	1.028	765	1.034	2.063	1.130
204. Suroeste	1041,0802	87,22	90.808	45.674	45.134	18.515	14.420	14.527	32.767	10.579
2041. Navalcarnero	266,1438	76,69	20.410	10.406	10.004	4.332	2.984	3.652	6.859	2.583
20411. Navalcarnero (a)	100,8324	115,05	11.601	5.874	5.727	2.500	1.805	2.049	3.776	1.471
20412. Navalcarnero (b)	165,3113	53,29	8.809	4.532	4.277	1.832	1.179	1.603	3.083	1.112
2042. San Martín de Valdeiglesias	524,1848	38,15	19.996	10.028	9.968	3.693	2.429	3.085	6.668	4.121
20421. San Martín de Valdeiglesias	249,4467	42,37	10.568	5.246	5.322	2.015	1.295	1.682	3.578	1.998
20422. Cadalso de los Vidrios	145,8362	30,40	4.434	2.241	2.193	759	550	634	1.388	1.103
20423. Villa del Prado	128,9019	38,74	4.994	2.541	2.453	919	584	769	1.702	1.020
2043. Villaviciosa de Odón	250,7516	201,00	50.402	25.240	25.162	10.490	9.007	7.790	19.240	3.875
20431. Villaviciosa de Odón	68,1733	249,64	17.019	8.442	8.577	3.270	3.353	2.260	6.689	1.447
20432. Villanueva de la Cañada	135,1690	115,18	15.569	7.766	7.803	3.646	2.262	2.791	5.529	1.341
20433. Boadilla del Monte	47,4093	375,75	17.814	9.032	8.782	3.574	3.392	2.739	7.022	1.087
3. SUR	450,4494	1.333,13	600.508	300.021	300.487	124.615	113.216	99.878	222.632	40.167
301. Fuenlabrada	39,1731	4.175,49	163.567	82.172	81.395	45.251	25.354	30.425	56.684	5.853
3011. Fuenlabrada (A)	6,3854	8.901,67	56.841	28.546	28.295	15.128	9.283	10.361	19.999	2.070
30111. Fuenlabrada A (1)	0,7129	29.363,87	20.934	10.553	10.381	5.863	2.846	4.905	6.686	634
30112. Fuenlabrada A (2)	0,7092	25.316,53	17.954	9.072	8.882	4.883	3.121	2.752	6.632	566
30113. Fuenlabrada A (3)	4,9633	3.617,13	17.953	8.921	9.032	4.382	3.316	2.704	6.681	870
3012. Fuenlabrada (B)	19,2523	2.785,32	53.624	27.057	26.567	14.224	8.714	9.540	18.831	2.315
30121. Fuenlabrada B (4)	15,5030	1.073,21	16.638	8.365	8.273	3.688	3.149	3.151	5.569	1.081
30122. Fuenlabrada B (5)	2,4392	8.223,35	20.058	10.106	9.952	5.245	3.348	3.492	7.187	786
30123. Fuenlabrada B (6)	1,3102	12.920,14	16.928	8.586	8.342	5.291	2.217	2.897	6.075	448

4001.-Superficie, densidad y población clasificada por sexo y grupos de edad, según municipios, entidades, núcleos, sectores urbanos, distritos, secciones, código postal, zonas sanitarias, zonas de servicios sociales y zonas de transporte

AREAS DISTRITOS DEMARCAACIONES ZONAS DE SERVICIOS SOCIALES	SUPERFICIE (Km2)	DENSIDAD (hab/km2)	SEXO			GRUPOS DE EDAD				
			Total	Hombres	Mujeres	< 16	16-24	25-34	35-64	> 64
3013. Fuenlabrada (C)	13,5354	3,923,21	53.102	26.569	26.533	15.899	7.357	10.524	17.854	1.468
30131. Fuenlabrada C (7)	6,0545	3.150,57	19.075	9.571	9.504	5.486	2.948	3.399	6.673	569
30132. Fuenlabrada C (8)	6,8556	2.523,19	17.298	8.626	8.672	5.238	2.474	2.946	6.130	510
30133. Fuenlabrada C (9)	0,6253	26.754,71	16.729	8.372	8.357	5.175	1.935	4.179	5.051	389
302. Getafe	78,5898	1.821,52	143.153	71.181	71.972	23.120	29.622	22.125	55.683	12.603
3021. Centro Norte	24,5396	3.721,95	91.335	45.261	46.074	13.630	18.865	15.162	34.708	8.970
30211. Juan de la Cierva	9,4740	3.320,66	31.460	15.728	15.732	4.539	7.458	5.256	12.025	2.182
30212. Margaritas	2,1209	10.115,93	21.455	10.622	10.833	3.008	4.495	3.615	8.259	2.078
30213. Centro-San Isidro	12,9447	2.968,02	38.420	18.911	19.509	6.083	6.912	6.291	14.424	4.710
3022. Zona Sur rural	54,0502	958,70	51.818	25.920	25.898	9.490	10.757	6.963	20.975	3.633
30221. Sector III	6,6332	3.482,03	23.097	11.631	11.466	4.789	5.159	2.113	10.227	809
30222. La Alhóndiga	1,1615	17.525,81	20.357	10.106	10.251	2.771	4.308	3.277	7.734	2.267
30223. Bercial	0,9404	3.875,99	3.645	1.823	1.822	667	655	710	1.296	317
30224. Perales del Río	45,3151	104,14	4.719	2.360	2.359	1.263	635	863	1.718	240
303. Leganés	43,2444	4.037,36	174.593	86.998	87.595	29.244	36.347	26.849	68.356	13.797
3031. Leganés I	34,4414	2.863,56	98.625	49.175	49.450	15.368	20.235	16.317	37.875	8.830
30311. San Nicasio-Ríos	4,9221	3.377,65	16.625	8.241	8.384	2.234	3.440	2.686	6.521	1.744
30312. Campo Claro/Batallas	14,7655	1.072,36	15.834	7.906	7.928	2.646	3.066	2.890	6.004	1.228
30313. Santos/Escritores	1,2214	22.608,96	27.614	13.725	13.889	4.181	5.689	4.305	10.778	2.661
30314. Virgenes/Vereda de Estudiantes	10,8393	2.410,03	26.123	13.109	13.014	4.324	5.430	4.227	10.006	2.136
30315. Fortuna/San José de Valderas	2,6931	4.615,07	12.429	6.194	6.235	1.983	2.610	2.209	4.566	1.061
3032. Leganés II	8,8030	8.629,78	75.968	37.823	38.145	13.876	16.112	10.532	30.481	4.967
30321. Zarzaquemada I	0,4634	53.421,69	24.757	12.293	12.464	4.032	5.598	3.208	10.024	1.895
30322. Zarzaquemada II	0,6618	53.942,57	35.700	17.726	17.974	5.369	8.336	4.669	14.620	2.706
30323. Carrascal/Escritores	7,6778	2.020,25	15.511	7.804	7.707	4.475	2.178	2.655	5.837	366
304. Medio Sur	289,4421	411,81	119.195	59.670	59.525	27.000	21.893	20.479	41.909	7.914
3041. Griñón	202,4660	123,45	24.994	12.705	12.289	5.948	3.937	4.732	8.332	2.045
30411. Griñón	182,7931	91,30	16.689	8.461	8.228	3.655	2.612	2.802	5.961	1.659
30412. Humanes	19,6730	422,15	8.305	4.244	4.061	2.293	1.325	1.930	2.371	386
3042. Parla	24,9778	2.768,98	69.163	34.527	34.636	15.798	13.789	11.173	24.692	3.711
30421. Sur	15,5162	1.620,11	25.138	12.510	12.628	6.431	4.799	4.020	8.810	1.078
30422. Noreste	1,1555	19.052,15	22.014	10.982	11.032	4.517	4.533	3.492	8.105	1.367
30423. Noroeste	8,3061	2.649,97	22.011	11.035	10.976	4.850	4.457	3.661	7.777	1.266
3043. Pinto	61,9983	403,85	25.038	12.438	12.600	5.254	4.167	4.574	8.885	2.158
30431. Pinto (a)	25,2679	536,25	13.550	6.737	6.813	2.911	2.265	2.460	4.791	1.123
30432. Pinto (b)	36,7304	312,77	11.488	5.701	5.787	2.343	1.902	2.114	4.094	1.035
4. ESTE	2176,0212	260,53	566.913	282.241	284.672	121.759	94.909	96.583	204.718	48.944
401. Centro Este	115,5297	1.850,47	213.784	106.700	107.084	48.281	37.236	36.162	78.929	13.176
4011. Mejorada del Campo	32,3081	596,57	19.274	9.691	9.583	5.049	2.958	3.611	6.497	1.159
40111. Mejorada del Campo	17,9348	818,35	14.677	7.379	7.298	3.878	2.373	2.529	5.031	866
40112. Velilla de San Antonio	14,3733	319,83	4.597	2.312	2.285	1.171	585	1.082	1.466	293
4012. Torrejón de Ardoz	32,4216	2.739,57	88.821	44.317	44.504	18.852	16.317	15.675	31.907	6.070
40121. Bº del Carmen, Bilbao, Orbaso	0,9030	25.950,71	23.433	11.739	11.694	4.659	4.671	3.320	9.067	1.716
40122. Parque Cataluña/Ciudad Jardín	4,4604	4.695,53	20.944	10.434	10.510	4.454	4.108	3.412	7.694	1.276
40123. Zona Centro	2,0303	6.909,27	14.028	6.889	7.139	2.705	2.282	2.421	4.952	1.668
40124. Las Fronteras-San José	3,3294	3.155,23	10.505	5.256	5.249	1.805	2.373	1.785	3.596	946
40125. Veredillas, Saucar, Santiago	21,6985	917,62	19.911	9.999	9.912	5.229	2.883	4.737	6.598	464
4013. San Fernando de Henares	38,7912	765,33	29.688	14.878	14.810	7.247	3.959	6.301	10.369	1.812
40131. San Fernando de Henares 1	37,6201	237,51	8.935	4.464	4.471	1.724	1.537	1.685	3.227	762
40132. San Fernando de Henares 2	0,2980	21.017,77	6.263	3.141	3.122	1.828	764	1.117	2.324	230
40133. San Fernando de Henares 3	0,6201	9.800,05	6.077	3.035	3.042	1.820	418	1.958	1.767	114
40134. San Fernando de Henares 4	0,2530	33.246,79	8.413	4.238	4.175	1.875	1.240	1.541	3.051	706

4001.-Superficie, densidad y población clasificada por sexo y grupos de edad, según municipios, entidades, núcleos, sectores urbanos, distritos, secciones, código postal, zonas sanitarias, zonas de servicios sociales y zonas de transporte

AREAS DISTRITOS DEMARCAACIONES ZONAS DE SERVICIOS SOCIALES	SUPERFICIE (Km ²)	DENSIDAD (hab/km ²)	SEXO			GRUPOS DE EDAD				
			Total	Hombres	Mujeres	< 16	16-24	25-34	35-64	> 64
4014. Coslada	12,0088	6.328,77	76.001	37.814	38.187	17.133	14.002	10.575	30.156	4.135
40141. Núcleo	2,5775	9.065,53	23.366	11.590	11.776	4.381	4.835	3.444	9.198	1.508
40142. Espinilla/La Colina	2,4168	5.683,98	13.737	6.914	6.823	3.521	2.433	1.594	5.754	435
40143. Valleagudo	0,7346	27.085,64	19.896	9.919	9.977	5.817	2.779	2.575	8.140	585
40144. Ciudad San Pablo/Vicálvaro	1,3072	12.339,03	16.130	8.030	8.100	2.912	3.533	2.470	6.087	1.128
40145. La Estación	4,9728	577,55	2.872	1.361	1.511	502	422	492	977	479
402. Medio Este	524,5750	347,40	182.237	90.890	91.347	36.884	32.728	30.418	66.851	15.356
4021. Alcalá I : Pta. de Madrid	15,7439	4.589,27	72.253	36.077	36.176	15.513	13.421	12.634	25.730	4.955
40211. Distrito 1	0,7362	8.769,53	6.456	2.993	3.463	975	903	1.262	2.233	1.083
40212. Distrito 2	4,5382	5.996,15	27.212	13.762	13.450	5.780	5.727	4.486	9.642	1.577
40213. Distrito 3	9,5906	2.208,30	21.179	10.602	10.577	4.550	3.767	3.984	7.526	1.352
40214. Distrito 4	0,8788	19.806,13	17.406	8.720	8.686	4.208	3.024	2.902	6.329	943
4022. Alcalá II : Campo Ángel - Chorrillo	72,6019	1.255,24	91.133	45.232	45.901	17.451	16.743	14.516	34.352	8.071
40221. Distrito 5	17,2154	1.532,75	26.387	13.196	13.191	5.147	5.300	4.090	10.157	1.693
40222. Distrito 6	19,2101	1.559,02	29.949	14.836	15.113	5.880	5.439	4.438	11.461	2.731
40223. Distrito 7	0,4911	28.496,26	13.994	6.796	7.198	2.203	2.309	2.390	5.297	1.795
40224. Distrito 8	35,6853	582,96	20.803	10.404	10.399	4.221	3.695	3.598	7.437	1.852
4023. Campo Real	436,2292	43,21	18.851	9.581	9.270	3.920	2.564	3.268	6.769	2.330
40231. Campo Real	227,1191	39,74	9.026	4.559	4.467	1.895	1.056	1.697	3.165	1.213
40232. Torres de la Alameda	209,1101	46,98	9.825	5.022	4.803	2.025	1.508	1.571	3.604	1.117
403. Sureste	1535,9165	111,26	170.892	84.651	86.241	36.594	24.945	30.003	58.938	20.412
4031. Aranjuez	189,1575	205,65	38.900	18.797	20.103	7.336	6.087	6.150	13.550	5.777
40311. Este	2,4179	9.393,63	22.713	10.922	11.791	4.294	3.405	3.704	7.841	3.469
40312. Oeste	186,7396	86,68	16.187	7.875	8.312	3.042	2.682	2.446	5.709	2.308
4032. Las Vegas	485,3880	82,72	40.150	20.112	20.038	8.059	5.379	7.363	13.312	6.037
40321. Colmenar de Oreja	275,2406	44,88	12.354	6.115	6.239	2.344	1.737	2.004	4.081	2.188
40322. Clempozuelos	49,3736	252,06	12.445	6.305	6.140	2.363	1.586	2.244	4.374	1.878
40323. San Martín de la Vega	160,7738	95,48	15.351	7.692	7.659	3.352	2.056	3.115	4.857	1.971
4033. Villarejo de Salvanes	649,6221	28,88	18.758	9.372	9.386	3.605	2.386	2.904	6.223	3.640
40331. Villarejo de Salvanes	420,0607	25,53	10.724	5.341	5.383	2.114	1.432	1.601	3.544	2.033
40332. Perales de Tajuña	229,5614	35,00	8.034	4.031	4.003	1.491	954	1.303	2.679	1.607
4034. Valdemoro	64,1726	330,98	21.240	10.627	10.613	4.908	3.461	4.259	7.121	1.491
40341. Valdemoro 1	22,3852	424,74	9.508	4.804	4.704	2.292	1.490	2.111	3.040	575
40342. Valdemoro 2	41,7874	280,75	11.732	5.823	5.909	2.616	1.971	2.148	4.081	916
4035. Arganda del Rey	80,2797	364,03	29.224	14.485	14.739	6.219	5.015	4.963	10.197	2.830
40351. Zona 1	45,6315	275,73	12.582	6.143	6.439	2.371	2.227	2.125	4.200	1.659
40352. Zona 2	34,6482	480,31	16.642	8.342	8.300	3.848	2.788	2.838	5.997	1.171
4036. Rivas Vaciamadrid	67,2965	336,12	22.620	11.258	11.362	6.467	2.617	4.364	8.535	637
40361. Rivas Vaciamadrid I	66,3978	151,51	10.060	5.079	4.981	2.871	1.442	1.203	4.250	294
40362. Rivas Vaciamadrid II	0,8987	13.975,39	12.560	6.179	6.381	3.596	1.175	3.161	4.285	343
5. MADRID CAPITAL	604,6270	4.741,52	2.866.850	1.339.539	1.527.311	399.909	401.446	478.386	1.073.078	514.031
501. Centro	5,2388	23.405,04	122.615	54.538	68.077	12.621	12.426	21.468	45.378	30.722
5011. Centro 1	2,7401	21.988,03	60.249	26.739	33.510	5.967	6.081	10.614	22.818	14.769
50111. Sol	0,4472	14.704,80	6.576	2.902	3.674	582	663	1.110	2.593	1.628
50112. Cortes	0,5929	16.731,77	9.920	4.519	5.401	1.004	1.006	1.697	3.822	2.391
50113. Justicia	0,7453	19.576,46	14.590	6.439	8.151	1.462	1.433	2.523	5.599	3.573
50114. Universidad	0,9547	30.546,32	29.163	12.879	16.284	2.919	2.979	5.284	10.804	7.177
5012. Centro 2	2,4987	24.958,92	62.366	27.799	34.567	6.654	6.345	10.854	22.560	15.953
50121. Palacio	1,4745	14.846,35	21.891	9.702	12.189	2.315	2.186	3.771	8.229	5.390
50122. Embajadores	1,0242	39.517,03	40.475	18.097	22.378	4.339	4.159	7.083	14.331	10.563



4001.-Superficie, densidad y población clasificada por sexo y grupos de edad, según municipios, entidades, núcleos, sectores urbanos, distritos, secciones, código postal, zonas sanitarias, zonas de servicios sociales y zonas de transporte

AREAS DISTRITOS DEMARCAACIONES ZONAS DE SERVICIOS SOCIALES	SUPERFICIE (Km2)	DENSIDAD (hab/km2)	SEXO			GRUPOS DE EDAD				
			Total	Hombres	Mujeres	< 16	16-24	25-34	35-64	> 64
502. Arganzuela	6,6950	17.132,08	114.700	52.025	62.675	15.674	13.710	18.008	44.231	23.077
5021. Arganzuela	6,6950	17.132,08	114.700	52.025	62.675	15.674	13.710	18.008	44.231	23.077
50211. Imperial	1,0594	17.668,35	18.717	8.707	10.010	2.661	2.344	2.946	7.163	3.603
50212. Acacias	1,0987	26.934,73	29.594	13.734	15.860	4.854	3.715	4.329	12.219	4.477
50213. Chopera	0,5621	36.609,97	20.580	9.153	11.427	2.393	2.403	3.328	7.623	4.833
50214. Palos de Moguer	0,6526	35.123,23	22.923	10.017	12.906	2.591	2.436	3.731	8.443	5.722
50215. Delicias	1,0552	17.305,08	18.261	8.194	10.067	2.310	2.278	2.777	7.013	3.883
50216. Legazpi	1,4510	2.819,46	4.091	1.980	2.111	787	471	791	1.611	431
50217. Atocha	0,8159	654,45	534	240	294	78	63	106	159	128
503. Retiro	5,4179	22.231,11	120.445	55.042	65.403	16.466	17.173	17.720	46.378	22.708
5031. Retiro	5,4179	22.231,11	120.445	55.042	65.403	16.466	17.173	17.720	46.378	22.708
50311. Adelfas	0,6042	20.902,54	12.629	5.799	6.830	2.003	1.932	1.611	5.130	1.953
50312. Pacífico	0,7259	46.391,29	33.674	15.021	18.653	4.592	4.254	5.250	12.936	6.642
50313. Jerónimos	1,9064	4.249,27	8.101	3.764	4.337	849	1.101	1.472	2.949	1.730
50314. Ibiza	0,4921	46.379,77	22.822	9.943	12.879	2.663	2.569	3.306	8.276	6.008
50315. Niño Jesús	0,6441	24.673,49	15.892	7.492	8.400	2.453	2.415	2.374	6.106	2.544
50316. Estrella	1,0452	26.145,31	27.327	13.023	14.304	3.906	4.902	3.707	10.981	3.831
504. Salamanca	5,4109	26.243,61	142.001	61.636	80.365	16.413	16.623	22.555	52.295	34.115
5041. Salamanca 1	2,4644	24.540,42	60.478	26.855	33.623	7.049	7.411	10.098	22.461	13.459
50411. Fuente del Berro	0,8569	24.781,21	21.234	9.332	11.902	2.615	2.635	3.243	8.087	4.654
50412. Guindalera	1,6076	24.412,08	39.244	17.523	21.721	4.434	4.776	6.855	14.374	8.805
5042. Salamanca 2	2,9465	27.668,15	81.523	34.781	46.742	9.364	9.212	12.457	29.834	20.656
50421. Goya	0,7734	39.009,88	30.172	12.808	17.364	3.400	3.304	4.574	10.996	7.898
50422. Lista	0,5281	39.526,11	20.872	8.863	12.009	2.356	2.423	3.093	7.630	5.370
50423. Recoletos	0,8680	16.783,45	14.568	6.288	8.280	1.715	1.647	2.274	5.414	3.518
50424. Castellana	0,7770	20.478,61	15.911	6.822	9.089	1.893	1.838	2.516	5.794	3.870
505. Chamartín	9,1965	14.712,21	135.301	61.298	74.003	18.669	17.335	21.862	51.661	25.774
5051. Chamartín 1	3,5131	19.423,66	68.238	30.523	37.715	9.252	8.684	10.698	26.705	12.899
50511. El Viso	1,7117	8.469,58	14.497	6.439	8.058	1.857	1.854	2.454	5.387	2.945
50512. Prosperidad	1,0375	35.096,78	36.414	16.458	19.956	5.203	4.665	5.561	14.643	6.342
50513. Ciudad Jardín	0,7640	22.680,77	17.327	7.626	9.701	2.192	2.165	2.683	6.675	3.612
5052. Chamartín 2	5,6834	11.799,85	67.063	30.775	36.288	9.417	8.651	11.164	24.956	12.875
50521. Hispanoamérica	1,7198	17.099,25	29.407	13.246	16.161	3.680	3.659	4.802	10.923	6.343
50522. Nueva España	1,7908	11.726,96	21.001	9.638	11.363	2.834	2.993	3.620	7.903	3.651
50523. Castilla	2,1728	7.665,36	16.655	7.891	8.764	2.903	1.999	2.742	6.130	2.881
506. Tetuán	5,3877	25.125,23	135.367	61.176	74.191	16.389	16.358	22.700	49.510	30.410
5061. Tetuán 1	2,6115	29.841,29	77.930	34.921	43.009	9.136	9.421	12.681	29.039	17.653
50611. Cuatro Caminos	1,1884	28.422,34	33.777	15.111	18.666	3.930	4.086	5.607	12.430	7.724
50612. Castillejos	0,7081	26.831,68	18.999	8.528	10.471	2.130	2.338	3.078	7.252	4.201
50613. Bellas Vistas	0,7150	35.180,17	25.154	11.282	13.872	3.076	2.997	3.996	9.357	5.728
5062. Tetuán 2	2,7762	20.689,00	57.437	26.255	31.182	7.253	6.937	10.019	20.471	12.757
50621. Berrugete	0,5980	32.069,27	19.178	8.519	10.659	2.292	2.224	3.328	6.913	4.421
50622. Valdeacederas	1,1755	16.841,81	19.798	9.230	10.568	2.772	2.437	3.569	7.158	3.862
50623. Almenara	1,0027	18.411,93	18.461	8.506	9.955	2.189	2.276	3.122	6.400	4.474
507. Chamberí	4,6886	30.902,17	144.889	62.000	82.889	15.937	16.779	22.562	52.963	36.648
5071. Chamberí 1	2,5297	28.175,01	71.275	30.308	40.967	8.022	7.939	11.046	26.177	18.091
50711. Almagro	0,9391	20.771,53	19.507	8.313	11.194	2.285	2.234	3.001	7.221	4.766
50712. Trafalgar	0,6107	40.299,07	24.610	10.370	14.240	2.709	2.536	3.772	9.032	6.561
50713. Ríos Rosas	0,9799	27.714,56	27.158	11.625	15.533	3.028	3.169	4.273	9.924	6.764
5072. Chamberí 2	2,1589	34.097,75	73.614	31.692	41.922	7.915	8.840	11.516	26.786	18.557
50721. Arapiles	0,5805	45.777,00	26.573	11.503	15.070	2.837	3.047	4.182	9.665	6.842
50722. Gaztambide	0,5095	49.256,19	25.098	10.763	14.335	2.675	2.841	3.891	9.012	6.679
50723. Vallehermoso	1,0689	20.528,91	21.943	9.426	12.517	2.403	2.952	3.443	8.109	5.036

4001.-Superficie, densidad y población clasificada por sexo y grupos de edad, según municipios, entidades, núcleos, sectores urbanos, distritos, secciones, código postal, zonas sanitarias, zonas de servicios sociales y zonas de transporte

AREAS DISTRITOS DEMARCAACIONES ZONAS DE SERVICIOS SOCIALES	SUPERFICIE (Km ²)	DENSIDAD (hab/km ²)	SEXO			GRUPOS DE EDAD				
			Total	Hombres	Mujeres	< 16	16-24	25-34	35-64	> 64
508. Fuencarral-El Pardo	237,7534	838,07	199.253	95.221	104.032	31.773	33.936	29.373	78.836	25.335
5081. Fuencarral 1	3,5247	26.977,68	95.087	45.304	49.783	14.476	17.054	13.313	39.627	10.617
50811. La Paz	2,1611	18.517,34	40.017	19.402	20.615	7.677	7.529	4.425	17.562	2.824
50812. El Pilar	1,3636	40.385,74	55.070	25.902	29.168	6.799	9.525	8.888	22.065	7.793
5082. Fuencarral 2	234,2287	444,72	104.166	49.917	54.249	17.297	16.882	16.060	39.209	14.718
50821. Valverde	9,0500	3.274,02	29.630	13.943	15.687	4.150	4.007	5.178	10.379	5.916
50822. Peñagrande	2,9220	16.359,49	47.803	23.177	24.626	8.598	7.959	6.737	19.413	5.096
50823. Fuentelarreina	1,2966	2.709,35	3.513	1.623	1.890	457	690	581	1.337	448
50824. El Pardo	187,5849	25,48	4.780	2.296	2.484	573	657	813	1.670	1.067
50825. Mirasierra	7,0064	2.304,46	16.146	7.975	8.171	3.233	3.372	2.625	6.021	895
50826. El Goloso	26,3687	87,00	2.294	903	1.391	286	197	126	389	1.296
509. Moncloa-Aravaca	46,4347	2.197,11	102.022	46.755	55.267	13.705	14.052	16.399	39.055	18.811
5091. Moncloa	46,4347	2.197,11	102.022	46.755	55.267	13.705	14.052	16.399	39.055	18.811
50911. Valdezarza	1,3896	23.396,33	32.511	15.394	17.117	4.700	4.680	5.205	12.911	5.015
50912. Ciudad Universitaria	14,3070	1.078,84	15.435	7.105	8.330	2.054	2.485	2.376	5.999	2.521
50913. Casa de Campo	17,4255	698,29	12.168	5.561	6.607	1.275	1.271	2.142	4.434	3.046
50914. Argüelles	0,7555	33.861,85	25.581	11.063	14.518	2.675	2.947	4.016	9.425	6.518
50915. Valdemarín	3,3394	345,87	1.155	481	674	205	162	152	424	212
50916. El Plantío	3,4510	631,99	2.181	985	1.196	319	414	337	831	280
50917. Aravaca	5,7666	2.252,80	12.991	6.166	6.825	2.477	2.093	2.171	5.031	1.219
510. Latina	25,2579	10.125,20	255.741	122.345	133.396	32.388	40.405	44.069	97.768	41.111
5101. Latina 1	4,3359	21.748,85	94.300	44.432	49.868	12.206	11.946	16.669	33.217	20.262
51011. Puerta del Ángel	1,3605	32.065,37	43.625	20.195	23.430	5.208	5.068	7.387	15.283	10.679
51012. Los Cármenes	1,2569	11.620,23	14.606	7.068	7.538	2.333	1.962	2.810	4.853	2.648
51013. Lucero	1,7184	20.989,72	36.069	17.169	18.900	4.665	4.916	6.472	13.081	6.935
5102. Latina 2	2,8073	28.333,34	79.541	38.197	41.344	9.317	14.449	12.882	32.484	10.409
51021. Aluche	2,8073	28.333,34	79.541	38.197	41.344	9.317	14.449	12.882	32.484	10.409
5103. Latina 3	18,1147	4.521,19	81.900	39.716	42.184	10.865	14.010	14.518	32.067	10.440
51031. Campamento	9,2067	2.222,61	20.463	9.884	10.579	2.893	3.247	3.558	7.918	2.847
51032. Las Águilas-Cuatro Vientos	8,9080	6.896,86	61.437	29.832	31.605	7.972	10.763	10.960	24.149	7.593
511. Carabanchel	14,0631	15.492,20	217.868	102.868	115.000	28.663	31.086	37.013	80.683	40.423
5111. Carabanchel 1	3,6385	25.286,67	92.006	43.001	49.005	11.930	12.381	15.473	33.946	18.276
51111. San Isidro	1,8772	19.241,37	36.120	17.006	19.114	4.861	5.015	6.070	13.168	7.006
51112. Comillas	0,6491	38.129,40	24.748	11.470	13.278	3.084	3.270	4.097	9.283	5.014
51113. Opañel	1,1123	27.995,25	31.138	14.525	16.613	3.985	4.096	5.306	11.495	6.256
5112. Carabanchel 2	3,2217	23.887,65	76.959	36.304	40.655	9.904	11.216	13.103	28.849	13.887
51121. Vista Alegre	1,6123	29.008,12	46.770	21.992	24.778	6.029	6.949	7.639	18.033	8.120
51122. Puerta Bonita	1,6094	18.757,93	30.189	14.312	15.877	3.875	4.267	5.464	10.816	5.767
5113. Carabanchel 3	7,2029	6.789,39	48.903	23.563	25.340	6.829	7.489	8.437	17.888	8.260
51131. Buenavista	5,6283	4.234,84	23.835	11.663	12.172	3.308	3.991	4.301	8.855	3.380
51132. Abrantes	1,5745	15.920,75	25.068	11.900	13.168	3.521	3.498	4.136	9.033	4.880
512. Usera	7,7890	14.598,36	113.706	54.061	59.645	16.460	16.053	19.193	40.116	21.884
5121. Usera	7,7890	14.598,36	113.706	54.061	59.645	16.460	16.053	19.193	40.116	21.884
51211. Orcasitas	1,2910	15.293,20	19.743	9.529	10.214	2.841	3.156	3.037	7.104	3.605
51212. Zofio	0,7720	16.784,07	12.957	6.114	6.843	1.740	1.763	2.411	4.584	2.459
51213. Orcasur	1,4291	7.876,34	11.256	5.459	5.797	2.357	1.781	2.083	3.475	1.560
51214. San Fermín	1,4797	8.996,62	13.312	6.440	6.872	2.155	2.137	2.173	4.670	2.177
51215. Pradolongo	1,0979	13.538,76	14.864	7.162	7.702	2.155	2.182	2.441	5.453	2.633
51216. Moscardó	0,9127	27.586,95	25.178	11.622	13.556	3.196	3.020	4.125	9.025	5.812
51217. Almendrales	0,8067	20.325,11	16.396	7.735	8.661	2.016	2.014	2.923	5.805	3.638

4001.-Superficie, densidad y población clasificada por sexo y grupos de edad, según municipios, entidades, núcleos, sectores urbanos, distritos, secciones, código postal, zonas sanitarias, zonas de servicios sociales y zonas de transporte

AREAS DISTRITOS DEMARCACIONES ZONAS DE SERVICIOS SOCIALES	SUPERFICIE (Km2)	DENSIDAD (hab/km2)	SEXO			GRUPOS DE EDAD				
			Total	Hombres	Mujeres	< 16	16-24	25-34	35-64	> 64
513. Puente de Vallecas	14,9125	15,080,12	224.882	107.987	116.895	37.144	31.122	39.984	78.100	38.532
5131. Puente de Vallecas 1	4,2147	26,190,32	110.384	52.521	57.863	17.138	15.155	18.506	38.852	20.733
51311. Numancia	1,8651	23,087,20	43.060	20.659	22.401	6.650	5.840	7.345	15.703	7.522
51312. Portazgo	1,2549	24,705,53	31.002	14.799	16.203	5.283	4.801	4.728	10.891	5.299
51313. San Diego	1,0947	33,179,17	36.322	17.063	19.259	5.205	4.514	6.433	12.258	7.912
5132. Puente de Vallecas 2	10,6978	10,702,96	114.498	55.466	59.032	20.006	15.967	21.478	39.248	17.799
51321. Palomeras Bajas	1,7269	19,629,20	33.898	16.213	17.685	6.058	3.944	7.512	11.342	5.042
51322. Palomeras Sureste	3,0813	13,624,94	41.982	20.479	21.503	7.743	6.053	7.495	14.767	5.924
51323. Entrevías	5,8896	6,556,97	38.618	18.774	19.844	6.205	5.970	6.471	13.139	6.833
514. Moratalaz	6,6550	15,846,03	105.456	50.732	54.724	15.032	15.525	19.394	40.249	15.256
5141. Moratalaz	6,6550	15,846,03	105.456	50.732	54.724	15.032	15.525	19.394	40.249	15.256
51411. Marroquina	2,2104	14,505,38	32.062	15.606	16.456	5.223	4.742	6.331	12.302	3.464
51412. Vinateros	0,6370	34,316,83	21.859	10.416	11.443	2.472	3.110	4.188	8.457	3.632
51413. Media Legua	1,0294	20,869,38	21.482	10.317	11.165	3.573	3.291	3.543	8.188	2.887
51414. Fontarrón	0,9743	21,329,60	20.781	9.927	10.854	2.257	2.913	3.982	7.612	4.017
51416. Pavones-Horcajo	1,8041	5,139,46	9.272	4.466	4.806	1.507	1.469	1.350	3.690	1.256
515. Ciudad Lineal	10,9486	19,518,90	213.705	99.667	114.038	28.878	28.671	36.007	81.750	38.399
5151. Ciudad Lineal 1	3,6000	19,793,22	71.256	32.802	38.454	8.443	8.547	12.271	26.744	15.251
51511. Ventas	2,7111	18,508,35	50.178	23.290	26.888	5.895	6.149	8.872	18.977	10.285
51512. Concepción	0,8889	23,711,92	21.078	9.512	11.566	2.548	2.398	3.399	7.767	4.966
5152. Ciudad Lineal 2	3,0432	27,568,64	83.896	39.172	44.724	10.578	11.012	13.993	31.722	16.591
51521. Quintana	0,7230	34,409,26	24.878	11.231	13.647	2.881	2.794	4.095	8.910	6.198
51522. Pueblo Nuevo	2,3202	25,436,98	59.018	27.941	31.077	7.697	8.218	9.898	22.812	10.393
5153. Ciudad Lineal 3	4,3054	13,599,81	58.553	27.693	30.860	9.857	9.112	9.743	23.284	6.557
51531. San Pascual	1,0539	19,142,69	20.174	9.363	10.811	3.132	2.886	3.186	8.172	2.798
51532. San Juan Bautista	1,0204	10,858,44	11.080	5.295	5.785	1.803	1.660	1.940	4.358	1.319
51533. Colina	0,5670	10,108,65	5.732	2.621	3.111	773	873	979	2.350	757
51534. Atalaya	0,2449	6,079,83	1.489	671	818	216	242	244	625	162
51535. Costillares	1,4192	14,147,38	20.078	9.743	10.335	3.933	3.451	3.394	7.779	1.521
516. Hortaleza	27,4206	5,124,51	140.517	67.935	72.582	22.454	23.166	23.239	55.108	16.550
5161. Hortaleza	27,4206	5,124,51	140.517	67.935	72.582	22.454	23.166	23.239	55.108	16.550
51611. Palomas	1,1501	2,556,24	2.940	1.442	1.498	498	678	402	1.198	164
51612. Ploveras	3,1541	2,827,13	8.917	4.445	4.472	1.898	1.214	1.969	3.396	440
51613. Canillas	2,5317	17,808,04	45.085	21.838	23.247	7.300	7.451	7.080	18.134	5.120
51614. Pinar del Rey	2,6410	22,875,64	60.415	29.026	31.389	8.705	10.176	10.098	23.794	7.642
51615. Apóstol Santiago	1,2208	12,125,37	14.803	7.120	7.683	2.233	2.150	2.709	5.369	2.342
51616. Valdefuentes	16,7228	499,74	8.357	4.064	4.293	1.820	1.497	981	3.217	842
517. Villaverde	20,2665	6,092,61	123.476	60.203	63.273	19.120	18.388	23.222	44.833	17.913
5171. Villaverde	20,2665	6,092,61	123.476	60.203	63.273	19.120	18.388	23.222	44.833	17.913
51711. San Andrés	9,3415	4,281,74	39.998	19.476	20.522	6.719	5.956	7.415	14.102	5.806
51712. Butarque	6,3168	1,025,04	6.475	3.287	3.188	1.336	1.154	1.131	2.314	540
51713. Los Ángeles	1,9498	18,008,15	35.113	17.011	18.102	4.750	5.351	6.026	13.906	5.080
51714. San Cristóbal	1,1399	12,638,76	14.407	6.942	7.465	2.015	1.561	3.064	4.604	3.163
51715. Los Rosales	1,5184	18,099,94	27.483	13.487	13.996	4.300	4.366	5.586	9.907	3.324
518. Villa de Vallecas	51,6223	1,169,71	60.383	29.705	30.678	12.341	9.618	10.205	22.344	5.875
5181. Villa de Vallecas	51,6223	1,169,71	60.383	29.705	30.678	12.341	9.618	10.205	22.344	5.875
51811. Casco Histórico de Vallecas	49,5524	671,77	33.288	16.318	16.970	6.192	5.427	5.963	11.789	3.917
51812. Santa Eugenia	2,0699	13,090,04	27.095	13.387	13.708	6.149	4.191	4.242	10.555	1.958
519. Vicálvaro	35,8977	1,151,49	41.336	20.520	20.816	6.812	6.473	8.141	15.235	4.675
5191. Vicálvaro	35,8977	1,151,49	41.336	20.520	20.816	6.812	6.473	8.141	15.235	4.675
51911. Casco Histórico de Vicálvaro	33,4529	603,03	20.173	10.080	10.093	3.750	3.058	4.004	7.326	2.035
51912. Ambroz	2,4449	8,656,08	21.163	10.440	10.723	3.062	3.415	4.137	7.909	2.640

4001.-Superficie, densidad y población clasificada por sexo y grupos de edad, según municipios, entidades, núcleos, sectores urbanos, distritos, secciones, código postal, zonas sanitarias, zonas de servicios sociales y zonas de transporte

AREAS DISTRITOS DEMARCACIONES ZONAS DE SERVICIOS SOCIALES	SUPERFICIE (Km ²)	DENSIDAD (hab/km ²)	SEXO			GRUPOS DE EDAD				
			Total	Hombres	Mujeres	< 16	16-24	25-34	35-64	> 64
520. San Blas	21.8376	5.467,40	119.395	57.134	62.261	17.180	16.028	20.306	43.185	22.696
5201. San Blas	21.8376	5.467,40	119.395	57.134	62.261	17.180	16.028	20.306	43.185	22.696
52011. Arcos	1.2849	16.740,77	21.511	10.282	11.229	3.166	2.982	3.785	7.233	4.345
52012. Amposta	0.3700	27.567,55	10.199	4.805	5.394	1.232	1.154	2.003	3.406	2.404
52013. Simancas	2.2819	9.432,47	21.524	9.994	11.530	2.688	2.355	3.627	7.279	5.575
52014. Canillejas	1.6057	19.454,29	31.237	15.181	16.056	4.917	4.944	5.002	12.191	4.183
52015. Rejas	5.0844	1.161,40	5.905	2.901	3.004	770	637	982	2.080	1.436
52016. Rosas	8.7731	1.222,60	10.726	5.300	5.426	2.102	1.819	1.632	4.495	678
52017. El Salvador	1.8880	3.586,40	6.771	3.182	3.589	941	926	1.175	2.614	1.115
52018. Hellín	0.5497	20.961,44	11.522	5.489	6.033	1.364	1.211	2.100	3.887	2.960
521. Barajas	41.7327	809,72	33.792	16.691	17.101	5.790	6.519	4.966	13.400	3.117
5211. Barajas	41.7327	809,72	33.792	16.691	17.101	5.790	6.519	4.966	13.400	3.117
52111. Alameda de Osuna	1.9867	9.290,70	18.458	9.036	9.422	3.072	4.243	2.223	7.858	1.062
52112. Aeropuerto	25.0808	92,18	2.312	1.170	1.142	472	347	444	798	251
52113. Casco Histórico de Barajas	0.6061	11.661,96	7.068	3.533	3.535	1.178	1.069	1.154	2.618	1.049
52114. Timón	9.4855	486,32	4.613	2.281	2.332	895	580	967	1.609	562
52115. Corralejas	4.5736	293,20	1.341	671	670	173	280	178	517	193



4001.-Superficie, densidad y población clasificada por sexo y grupos de edad, según municipios, entidades, núcleos, sectores urbanos, distritos, secciones, código postal, zonas sanitarias, zonas de servicios sociales y zonas de transporte

ZONIFICACIÓN DE TRANSPORTE	SEXO			GRUPOS DE EDAD				
	Total	Hombres	Mujeres	< 16	16-24	25-34	35-64	> 64
TOTAL	5.022.289	2.412.367	2.609.922	847.179	781.166	839.582	1.869.002	685.360
ZONAS DE TRANSPORTE								
001	1.852	864	988	176	190	319	738	429
002	8.068	3.655	4.413	828	816	1.378	3.084	1.962
003	3.651	1.606	2.045	354	377	646	1.435	839
004	2.925	1.296	1.629	228	286	464	1.158	789
005	5.933	2.711	3.222	585	556	1.125	2.369	1.298
006	8.657	3.728	4.929	877	877	1.398	3.230	2.275
007	9.971	4.538	5.433	1.014	1.052	1.875	3.794	2.236
008	8.536	3.724	4.812	859	874	1.581	3.107	2.115
009	5.569	2.440	3.129	581	541	985	2.062	1.400
010	5.087	2.177	2.910	465	512	843	1.841	1.426
011	32	10	22	1	3	6	12	10
012	7.071	3.139	3.932	730	687	1.191	2.766	1.697
013	14.788	6.553	8.235	1.584	1.496	2.574	5.451	3.683
014	11.674	5.287	6.387	1.260	1.186	2.022	4.030	3.176
015	11.952	5.309	6.643	1.353	1.243	2.151	4.236	2.969
016	10.228	4.641	5.587	1.062	984	1.846	3.716	2.620
017	6.621	2.860	3.761	664	746	1.064	2.349	1.798
018	2.960	1.371	1.589	393	323	482	1.118	644
019	10.377	4.828	5.549	1.387	1.350	1.724	3.857	2.059
020	5.380	2.508	2.872	881	671	740	2.188	900
021	6.145	2.880	3.265	981	905	914	2.508	837
022	12.750	6.034	6.716	2.494	1.529	1.721	5.466	1.540
023	10.699	4.820	5.879	1.379	1.281	1.694	4.245	2.100
024	12.692	5.685	7.007	1.480	1.587	1.959	4.899	2.767
025	7.888	3.468	4.420	913	816	1.369	2.724	2.066
026	9.057	4.057	5.000	1.097	951	1.465	3.394	2.150
027	13.866	5.960	7.906	1.494	1.485	2.266	5.049	3.572
028	14.178	6.302	7.876	1.680	1.776	2.118	5.359	3.245
029	3.145	1.470	1.675	487	412	503	1.274	469
030	938	422	516	143	90	156	380	169
031	4.091	1.980	2.111	787	471	791	1.611	431
032	0	0	0	0	0	0	0	0
033	7.736	3.452	4.284	1.057	1.093	1.020	3.036	1.530
034	4.893	2.347	2.546	946	839	591	2.094	423
035	9.211	4.047	5.164	1.052	1.229	1.435	3.569	1.926
036	13.458	6.191	7.267	2.113	1.704	2.196	5.205	2.240
037	11.005	4.783	6.222	1.427	1.321	1.619	4.162	2.476
038	7	2	5	2	3	0	2	0
039	527	238	289	76	60	106	157	128
040	1.488	676	812	215	172	211	578	312
041	1.444	637	807	170	157	198	603	316
042	5.169	2.451	2.718	464	772	1.063	1.768	1.102
043	14.186	6.156	8.030	1.593	1.594	2.084	5.089	3.826
044	8.636	3.787	4.849	1.070	975	1.222	3.187	2.182
045	7.794	3.621	4.173	1.341	1.095	1.111	2.984	1.263
046	8.098	3.871	4.227	1.112	1.320	1.263	3.122	1.281
047	9.973	4.772	5.201	1.549	1.784	1.149	4.137	1.354
048	11.051	5.201	5.850	1.326	2.025	1.690	4.302	1.708
049	6.303	3.050	3.253	1.031	1.093	868	2.542	769
050	10.652	4.664	5.988	1.395	1.298	1.584	4.051	2.324
051	10.582	4.668	5.914	1.220	1.337	1.659	4.036	2.330
052	13.817	6.093	7.724	1.493	1.651	2.161	5.076	3.436
053	12.225	5.784	6.441	1.353	1.611	2.568	4.214	2.479
054	13.202	5.646	7.556	1.588	1.514	2.126	5.084	2.890
055	9.861	4.180	5.681	1.122	1.090	1.462	3.586	2.601

4001.-Superficie, densidad y población clasificada por sexo y grupos de edad, según municipios, entidades, núcleos, sectores urbanos, distritos, secciones, código postal, zonas sanitarias, zonas de servicios sociales y zonas de transporte

ZONIFICACIÓN DE TRANSPORTE	SEXO			GRUPOS DE EDAD				
	Total	Hombres	Mujeres	< 16	16-24	25-34	35-64	> 64
ZONAS DE TRANSPORTE								
056	9.292	3.940	5.352	1.019	1.038	1.397	3.336	2.502
057	11.019	4.688	6.331	1.259	1.176	1.715	4.074	2.795
058	11.782	4.868	6.914	1.312	1.367	1.691	4.279	3.133
059	9.090	3.995	5.095	1.044	1.056	1.402	3.351	2.237
060	2.526	1.076	1.450	264	265	379	994	624
061	5.928	2.557	3.371	681	670	967	2.188	1.422
062	6.114	2.655	3.459	770	712	928	2.232	1.472
063	9.730	4.198	5.532	1.195	1.155	1.571	3.501	2.308
064	6.181	2.624	3.557	698	683	945	2.293	1.562
065	4.421	1.880	2.541	506	515	699	1.657	1.044
066	11.436	4.800	6.636	1.338	1.289	1.727	4.211	2.871
067	3.650	1.633	2.017	441	430	575	1.353	851
068	8.953	3.772	5.181	969	922	1.454	3.240	2.368
069	7.166	2.980	4.186	733	749	1.046	2.633	2.005
070	8.491	3.618	4.873	1.007	865	1.272	3.159	2.188
071	13.793	5.964	7.829	1.511	1.597	2.227	5.142	3.316
072	12.780	5.539	7.241	1.326	1.450	1.955	4.523	3.526
073	13.928	5.931	7.997	1.428	1.577	2.107	5.050	3.766
074	11.170	4.832	6.338	1.247	1.264	1.784	3.962	2.913
075	6.537	2.843	3.694	719	825	1.038	2.565	1.390
076	10.717	4.649	6.068	1.238	1.414	1.671	3.703	2.691
077	4.689	1.934	2.755	446	713	734	1.841	955
078	8.728	3.697	5.031	903	925	1.402	3.139	2.359
079	8.624	3.673	4.951	906	1.093	1.384	3.134	2.107
080	9.806	4.255	5.551	1.219	1.151	1.487	3.651	2.298
081	1.354	602	752	145	212	228	513	256
082	5.380	2.396	2.984	683	623	867	1.989	1.218
083	7.763	3.441	4.322	1.029	1.019	1.359	2.885	1.471
084	11.107	4.854	6.253	1.400	1.355	1.671	4.245	2.436
085	11.873	5.352	6.521	1.481	1.484	2.022	4.840	2.046
086	13.434	6.252	7.182	2.322	1.826	1.868	5.558	1.860
087	12.405	5.400	7.005	1.513	1.542	1.961	4.779	2.610
088	4.922	2.226	2.696	679	623	722	1.896	1.002
089	8.396	3.771	4.625	935	920	1.357	3.020	2.164
090	5.521	2.474	3.047	655	806	870	2.115	1.075
091	3.558	1.655	1.903	450	647	567	1.432	462
092	8.259	3.806	4.453	1.180	1.124	1.374	3.040	1.541
093	9.184	4.177	5.007	1.204	1.222	1.679	3.431	1.648
094	3.998	1.780	2.218	538	469	686	1.438	867
095	11.492	5.221	6.271	1.552	1.464	1.889	4.350	2.237
096	2.539	1.185	1.354	230	230	380	667	1.032
097	3.374	1.551	1.823	758	435	541	1.273	367
098	4.324	2.125	2.199	1.211	510	581	1.850	172
099	6.418	3.030	3.388	704	824	1.240	2.340	1.310
100	0	0	0	0	0	0	0	0
101	8.347	3.797	4.550	975	1.167	1.415	3.138	1.652
102	7.900	3.667	4.233	874	916	1.372	2.779	1.959
103	9.261	3.976	5.285	1.092	1.059	1.465	3.464	2.181
104	8.269	3.671	4.598	989	944	1.355	3.049	1.932
105	12.476	5.552	6.924	1.387	1.374	1.938	4.654	3.123
106	6.523	2.976	3.547	743	964	1.140	2.598	1.078
107	12.508	5.446	7.062	1.485	1.410	2.054	4.539	3.020
108	12.646	5.836	6.810	1.591	1.587	1.942	4.818	2.708
109	9.067	4.086	4.981	1.149	1.124	1.571	3.220	2.003
110	10.111	4.433	5.678	1.143	1.100	1.757	3.693	2.418

4001.-Superficie, densidad y población clasificada por sexo y grupos de edad, según municipios, entidades, núcleos, sectores urbanos, distritos, secciones, código postal, zonas sanitarias, zonas de servicios sociales y zonas de transporte

ZONIFICACIÓN DE TRANSPORTE	SEXO			GRUPOS DE EDAD				
	Total	Hombres	Mujeres	< 16	16-24	25-34	35-64	> 64
ZONAS DE TRANSPORTE								
111	10.056	4.557	5.499	1.307	1.204	1.684	3.742	2.119
112	9.742	4.673	5.069	1.465	1.233	1.885	3.416	1.743
113	6.989	3.214	3.775	802	904	1.155	2.512	1.616
114	5.736	2.619	3.117	628	649	1.016	1.934	1.509
115	5.736	2.673	3.063	759	723	951	1.954	1.349
116	1.905	927	978	356	214	538	627	170
117	157	69	88	25	30	14	59	29
118	1.514	696	818	227	183	283	443	378
119	9.144	4.246	4.898	1.153	1.112	1.584	3.441	1.854
120	8.530	4.022	4.508	1.227	1.285	1.323	2.992	1.703
121	8.380	3.983	4.397	1.162	1.183	1.436	2.817	1.782
122	0	0	0	0	0	0	0	0
123	15.796	7.350	8.446	1.919	2.690	2.660	6.263	2.264
124	15.497	7.188	8.309	1.850	2.317	2.761	6.083	2.486
125	8.851	4.201	4.650	1.296	1.844	922	3.919	870
126	0	0	0	0	0	0	0	0
127	6.887	3.328	3.559	1.596	1.144	761	3.078	308
128	13.078	6.236	6.842	2.300	2.441	1.523	5.738	1.076
129	6.949	3.323	3.626	824	1.024	1.257	2.726	1.118
130	8.518	4.209	4.309	1.795	1.382	1.213	3.496	632
131	5.272	2.604	2.668	1.190	867	611	2.288	316
132	5.115	2.402	2.713	785	869	781	1.937	743
133	13.153	6.404	6.749	2.509	2.058	1.866	5.243	1.477
134	15.745	7.558	8.187	2.319	2.783	2.266	6.449	1.928
135	7.977	3.840	4.137	910	1.650	1.288	3.074	1.055
136	8.056	3.913	4.143	1.367	1.635	860	3.511	683
137	11.996	5.925	6.071	2.414	2.309	1.281	5.235	757
138	3.513	1.623	1.890	457	690	581	1.337	448
139	7.375	3.637	3.738	1.041	1.639	1.286	2.861	548
140	6.853	3.383	3.470	1.543	1.407	980	2.651	272
141	1.918	955	963	649	326	359	509	75
142	1.485	609	876	234	136	91	261	763
143	809	294	515	52	61	35	128	533
144	4.780	2.296	2.484	573	657	813	1.670	1.067
145	4.290	1.991	2.299	381	516	759	1.499	1.135
146	10.475	4.961	5.514	1.067	1.182	2.089	3.878	2.259
147	13.682	6.508	7.174	2.527	2.267	1.880	5.767	1.241
148	4.064	1.934	2.130	725	715	477	1.767	380
149	3.503	1.570	1.933	437	524	486	1.453	603
150	5.079	2.414	2.665	747	943	813	1.947	629
151	5.639	2.556	3.083	665	867	883	2.101	1.123
152	392	164	228	14	53	65	134	126
153	115	68	47	47	16	28	21	3
154	15	2	13	0	2	6	6	1
155	465	225	240	114	50	57	240	4
156	71	34	37	7	6	20	27	11
157	17	11	6	8	1	3	4	1
158	90	48	42	9	17	12	43	9
159	49	13	36	6	6	3	23	11
160	4.042	1.979	2.063	993	599	629	1.694	127
161	8.949	4.187	4.762	1.484	1.494	1.542	3.337	1.092
162	1.155	481	674	205	162	152	424	212
163	2.181	985	1.196	319	414	337	831	280
164	1.321	584	737	115	122	281	454	349
165	9.603	4.407	5.196	1.046	1.018	1.692	3.405	2.442

4001.-Superficie, densidad y población clasificada por sexo y grupos de edad, según municipios, entidades, núcleos, sectores urbanos, distritos, secciones, código postal, zonas sanitarias, zonas de servicios sociales y zonas de transporte

ZONIFICACIÓN DE TRANSPORTE	SEXO			GRUPOS DE EDAD				
	Total	Hombres	Mujeres	< 16	16-24	25-34	35-64	> 64
ZONAS DE TRANSPORTE								
166	1.244	570	674	114	131	169	575	255
167	10.579	4.615	5.964	1.141	1.186	1.665	3.995	2.592
168	15.002	6.448	8.554	1.534	1.761	2.351	5.430	3.926
169	9.517	4.369	5.148	1.036	1.100	1.609	3.318	2.454
170	13.152	6.168	6.984	1.764	1.613	2.128	4.725	2.922
171	11.796	5.376	6.420	1.263	1.233	1.964	3.997	3.339
172	9.272	4.335	4.937	1.166	1.129	1.744	3.268	1.965
173	2.218	1.046	1.172	279	234	368	787	550
174	7.015	3.444	3.571	1.177	1.053	1.532	2.471	782
175	5.372	2.578	2.794	877	675	910	1.595	1.315
176	5.520	2.638	2.882	716	771	979	1.936	1.118
177	5.674	2.738	2.936	1.079	848	1.004	2.117	626
178	13.188	6.275	6.913	1.715	2.022	2.229	4.956	2.266
179	12.174	5.761	6.413	1.209	1.342	2.315	4.287	3.021
180	6.729	3.135	3.594	855	921	1.140	2.568	1.245
181	5.086	2.508	2.578	573	1.046	775	2.102	590
182	8.708	4.115	4.593	868	1.367	1.547	3.450	1.476
183	13.532	6.561	6.971	1.547	2.605	2.145	5.537	1.698
184	9.526	4.572	4.954	1.040	1.774	1.588	3.906	1.218
185	13.264	6.510	6.754	2.006	2.792	1.757	5.724	985
186	10.080	4.764	5.316	1.030	1.697	1.701	4.094	1.558
187	12.018	5.736	6.282	1.323	2.173	2.116	4.863	1.543
188	9.418	4.648	4.770	1.052	1.772	1.628	3.795	1.171
189	7.091	3.445	3.646	1.045	1.374	1.045	2.763	864
190	10.728	5.236	5.492	1.299	1.507	2.379	3.859	1.684
191	13.873	6.636	7.237	1.824	2.495	2.435	5.733	1.386
192	7.772	3.762	4.010	881	1.357	1.538	3.024	972
193	991	484	507	131	213	146	409	92
194	9.632	4.673	4.959	1.395	1.703	1.476	3.896	1.162
195	28	18	10	5	8	5	6	4
196	11.420	5.394	6.026	1.267	1.535	2.207	4.340	2.071
197	3.168	1.504	1.664	383	508	562	1.169	546
198	0	0	0	0	0	0	0	0
199	5.875	2.986	2.889	1.243	1.204	789	2.409	230
200	1.904	930	974	340	334	308	664	258
201	3.326	1.571	1.755	551	398	635	1.049	693
202	6.494	3.011	3.483	906	826	1.035	2.297	1.430
203	2.854	1.305	1.549	287	327	525	998	717
204	6.090	2.807	3.283	778	745	902	2.126	1.539
205	10.138	4.851	5.287	1.325	1.548	1.793	3.828	1.644
206	7.218	3.461	3.757	1.014	1.171	1.180	2.870	983
207	6.203	2.832	3.371	752	737	1.068	2.207	1.439
208	10.430	4.883	5.547	1.285	1.646	1.549	4.246	1.704
209	8.115	3.755	4.360	1.047	887	1.480	2.830	1.871
210	5.774	2.708	3.066	835	816	849	2.314	960
211	5.517	2.629	2.888	808	778	956	2.105	870
212	5.279	2.442	2.837	606	690	917	1.883	1.183
213	4.378	2.058	2.320	556	668	731	1.608	815
214	10.190	4.688	5.502	1.180	1.144	1.853	3.585	2.428
215	14.472	6.731	7.741	1.591	1.864	2.559	5.328	3.130
216	14.132	6.543	7.589	1.635	1.882	2.399	5.362	2.854
217	7.271	3.526	3.745	1.072	1.465	983	3.095	656
218	10.895	5.192	5.703	1.731	1.738	1.698	4.248	1.480
219	13.068	6.068	7.000	1.546	1.671	2.335	4.536	2.980
220	9.392	4.522	4.870	1.280	1.487	1.631	3.641	1.353

4001.-Superficie, densidad y población clasificada por sexo y grupos de edad, según municipios, entidades, núcleos, sectores urbanos, distritos, secciones, código postal, zonas sanitarias, zonas de servicios sociales y zonas de transporte

ZONIFICACIÓN DE TRANSPORTE	SEXO			GRUPOS DE EDAD				
	Total	Hombres	Mujeres	< 16	16-24	25-34	35-64	> 64
ZONAS DE TRANSPORTE								
221	7.729	3.722	4.007	1.049	1.109	1.498	2.639	1.434
222	6.478	3.143	3.335	1.085	921	1.110	2.170	1.192
223	12.613	6.079	6.534	1.775	1.967	2.018	4.875	1.978
224	5.977	2.678	3.299	661	610	1.008	1.988	1.710
225	12.164	5.930	6.234	1.568	2.159	2.006	4.546	1.885
226	11.671	5.733	5.938	1.740	1.832	2.295	4.309	1.495
227	10.211	4.727	5.484	1.418	1.381	1.624	3.837	1.951
228	7.111	3.292	3.819	762	810	1.223	2.467	1.849
229	7.856	3.603	4.253	1.016	829	1.278	2.721	2.012
230	7.025	3.347	3.678	853	856	1.248	2.457	1.611
231	1.286	600	686	198	166	221	451	250
232	8.085	3.788	4.297	965	992	1.454	2.897	1.777
233	13	6	7	1	3	3	4	2
234	501	238	263	196	44	146	86	29
235	9.263	4.334	4.929	1.157	1.247	1.479	3.323	2.057
236	3.694	1.780	1.914	583	516	932	1.261	402
237	8.686	4.124	4.562	1.107	1.148	1.495	3.176	1.760
238	6.178	3.038	3.140	1.048	1.034	946	2.277	873
239	10.247	4.854	5.393	1.165	1.251	1.654	3.596	2.581
240	9.496	4.675	4.821	1.676	1.905	1.383	3.508	1.024
241	10.742	5.215	5.527	2.160	1.734	1.934	3.385	1.529
242	11.478	5.581	5.897	1.728	1.599	2.025	4.580	1.546
243	9.427	4.618	4.809	1.545	1.343	1.571	3.651	1.317
244	14.208	6.812	7.396	1.477	2.409	2.430	5.675	2.217
245	196	104	92	44	29	36	59	28
246	5	3	2	0	0	2	3	0
247	6.920	3.395	3.525	1.131	993	1.386	2.474	936
248	5.600	2.760	2.840	1.667	880	980	1.564	509
249	12.571	6.178	6.393	1.765	2.036	2.266	4.754	1.750
250	14.706	7.036	7.670	2.112	2.018	2.745	5.248	2.583
251	6.101	2.972	3.129	870	904	1.030	2.172	1.125
252	10.281	4.967	5.314	1.515	1.528	1.705	3.517	2.016
253	13.542	6.560	6.982	2.025	1.900	2.424	4.693	2.500
254	7.224	3.546	3.678	1.355	1.406	1.047	2.402	1.014
255	1.470	729	741	440	232	265	355	178
256	8.422	4.108	4.314	1.258	1.426	1.429	3.207	1.102
257	4.890	2.332	2.558	897	711	744	1.463	1.075
258	13.338	6.619	6.719	2.352	2.136	3.197	4.625	1.028
259	6.802	3.344	3.458	894	1.168	1.076	2.608	1.056
260	7.343	3.524	3.819	1.054	1.062	1.313	2.674	1.240
261	5.248	2.574	2.674	663	577	1.161	1.705	1.142
262	9.159	4.368	4.791	1.352	984	1.903	2.899	2.021
263	6.179	3.135	3.044	1.226	1.091	1.071	2.262	529
264	296	152	144	110	63	60	52	11
265	6.968	3.365	3.603	1.148	1.070	1.231	2.608	911
266	8.920	4.354	4.566	1.388	1.457	1.427	3.321	1.327
267	11.784	5.823	5.961	2.487	1.770	2.383	4.016	1.128
268	7.133	3.547	3.586	1.335	1.106	1.411	2.433	848
269	7.784	3.874	3.910	1.763	1.372	1.110	3.135	404
270	12.169	5.960	6.209	3.047	1.712	1.719	4.985	706
271	5.200	2.548	2.652	990	1.038	847	1.788	537
272	22	13	9	8	6	4	4	0
273	394	215	179	171	86	71	52	14
274	9.127	4.523	4.604	1.641	1.617	1.293	3.450	1.126
275	11.452	5.553	5.899	2.015	1.567	1.926	4.355	1.589

4001.-Superficie, densidad y población clasificada por sexo y grupos de edad, según municipios, entidades, núcleos, sectores urbanos, distritos, secciones, código postal, zonas sanitarias, zonas de servicios sociales y zonas de transporte

ZONIFICACIÓN DE TRANSPORTE	SEXO			GRUPOS DE EDAD				
	Total	Hombres	Mujeres	< 16	16-24	25-34	35-64	> 64
ZONAS DE TRANSPORTE								
276	14.405	6.788	7.617	1.911	1.727	2.651	5.013	3.103
277	8.076	3.795	4.281	1.083	929	1.475	2.885	1.704
278	11.206	5.139	6.067	1.418	1.241	1.986	3.750	2.811
279	10.582	4.994	5.588	1.490	1.410	1.857	3.699	2.126
280	14.534	6.930	7.604	2.297	1.863	2.590	4.809	2.975
281	13.962	6.501	7.461	1.887	1.676	2.037	5.095	3.267
282	8.308	4.014	4.294	1.792	923	2.280	2.542	771
283	3.836	1.823	2.013	803	450	870	1.259	454
284	2.508	1.218	1.290	406	387	401	859	455
285	5.284	2.657	2.627	1.170	508	1.924	1.587	95
286	6.158	2.968	3.190	1.611	1.016	923	1.915	693
287	10.860	5.168	5.692	1.592	1.553	1.758	4.012	1.945
288	12.997	6.314	6.683	2.053	1.985	2.242	4.592	2.125
289	0	0	0	0	0	0	0	0
290	11.074	5.395	5.679	2.143	1.413	2.166	3.770	1.582
291	5.550	2.620	2.930	748	792	906	1.903	1.201
292	3.690	1.761	1.929	672	556	504	1.274	684
293	4.744	2.282	2.462	660	884	637	1.787	776
294	5	2	3	2	0	1	2	0
295	110	59	51	20	19	26	34	11
296	10.436	5.125	5.311	2.165	1.445	2.022	3.858	946
297	7.357	3.583	3.774	1.360	1.191	1.038	2.510	1.258
298	9	6	3	4	1	2	2	0
299	7.222	3.459	3.763	789	1.197	1.209	2.884	1.143
300	11.528	5.519	6.009	1.280	1.858	2.036	4.692	1.662
301	13.312	6.628	6.684	3.154	1.687	3.086	4.726	659
302	11.694	5.513	6.181	1.251	1.493	2.403	4.381	2.166
303	10.165	4.903	5.262	1.221	1.617	1.785	4.076	1.466
304	8.808	4.216	4.592	1.009	1.351	1.478	3.582	1.388
305	9.089	4.327	4.762	1.547	1.325	1.458	3.492	1.267
306	3.585	1.774	1.811	1.017	615	607	1.114	232
307	8.825	4.263	4.562	903	1.167	1.729	3.335	1.691
308	11.956	5.664	6.292	1.354	1.746	2.253	4.277	2.326
309	3.330	1.615	1.715	407	538	523	1.244	618
310	5.942	2.851	3.091	1.100	931	827	2.446	638
311	0	0	0	0	0	0	0	0
312	122	61	61	26	28	17	42	9
313	7.773	3.861	3.912	1.076	1.327	1.301	2.995	1.074
314	12.278	6.158	6.120	2.648	1.703	2.686	4.289	952
315	11.051	5.450	5.601	1.765	1.841	2.224	4.069	1.152
316	10.112	4.990	5.122	1.297	1.574	1.913	3.840	1.488
317	1.037	499	538	128	217	153	440	99
318	8.069	3.803	4.266	969	1.145	1.385	3.270	1.300
319	9.979	4.654	5.325	1.074	1.050	1.964	3.583	2.308
320	8.110	3.811	4.299	1.055	950	1.516	3.017	1.572
321	12.041	5.480	6.561	1.295	1.423	2.041	4.427	2.855
322	10.942	5.043	5.899	1.374	1.364	1.813	4.240	2.151
323	8.481	4.152	4.329	1.348	1.400	1.421	3.445	867
324	10.931	5.165	5.766	1.439	1.550	1.877	4.237	1.828
325	7.777	3.745	4.032	1.145	1.232	1.283	3.003	1.114
326	11.040	5.225	5.815	1.123	1.481	1.858	4.051	2.527
327	10.202	4.720	5.482	1.307	1.297	1.612	4.072	1.914
328	10.587	4.934	5.653	1.335	1.258	1.847	4.004	2.143
329	10.223	4.558	5.665	1.117	1.006	1.668	3.471	2.961
330	11.915	5.438	6.477	1.432	1.506	1.949	4.470	2.558

4001.-Superficie, densidad y población clasificada por sexo y grupos de edad, según municipios, entidades, núcleos, sectores urbanos, distritos, secciones, código postal, zonas sanitarias, zonas de servicios sociales y zonas de transporte

ZONIFICACIÓN DE TRANSPORTE	SEXO			GRUPOS DE EDAD				
	Total	Hombres	Mujeres	< 16	16-24	25-34	35-64	> 64
ZONAS DE TRANSPORTE								
331	11.513	5.092	6.421	1.322	1.199	1.954	4.196	2.842
332	6.235	2.752	3.483	670	588	951	2.126	1.900
333	6.070	2.903	3.167	888	893	972	2.414	903
334	12.769	5.879	6.890	1.786	1.597	2.242	4.889	2.255
335	4.110	1.973	2.137	774	711	544	1.795	286
336	3.295	1.511	1.784	572	578	400	1.488	257
337	3.836	1.841	1.995	573	617	617	1.549	480
338	7.244	3.454	3.790	1.230	1.043	1.323	2.809	839
339	5.732	2.621	3.111	773	873	979	2.350	757
340	1.489	671	818	216	242	244	625	162
341	2.988	1.479	1.509	384	554	584	1.116	350
342	17.090	8.264	8.826	3.549	2.897	2.810	6.663	1.171
343	8.861	4.202	4.659	1.235	1.218	1.500	3.046	1.862
344	11.820	5.682	6.138	1.571	1.554	2.184	4.057	2.454
345	830	398	432	360	210	101	130	29
346	6.564	3.098	3.466	833	807	1.250	2.246	1.428
347	3.635	1.707	1.928	399	347	753	1.160	976
348	5.709	2.728	2.981	691	567	1.102	1.885	1.464
349	5.813	2.761	3.052	673	644	998	2.002	1.496
350	8.579	3.930	4.649	1.042	808	1.382	2.704	2.643
351	9.183	4.317	4.866	1.202	995	1.675	3.083	2.228
352	2.901	1.305	1.596	321	381	483	1.102	614
353	58	33	25	11	11	8	23	5
354	803	409	394	112	160	79	367	85
355	1.815	883	932	229	237	337	674	338
356	4.956	2.299	2.657	712	689	838	1.940	777
357	10.726	5.300	5.426	2.102	1.819	1.632	4.495	678
358	8.764	4.307	4.457	1.523	1.326	1.565	3.364	986
359	9.215	4.494	4.721	1.495	1.649	1.409	3.609	1.053
360	5.298	2.586	2.712	740	869	828	2.165	696
361	7.960	3.794	4.166	1.159	1.100	1.200	3.053	1.448
362	1.287	661	626	223	173	231	479	181
363	4.215	2.051	2.164	459	410	687	1.427	1.232
364	406	190	216	88	54	64	175	25
365	1.708	836	872	353	265	210	701	179
366	7.209	3.609	3.600	1.545	949	1.759	2.695	261
367	0	0	0	0	0	0	0	0
368	2.940	1.442	1.498	498	678	402	1.198	164
369	1.944	945	999	290	314	314	752	274
370	4.239	2.065	2.174	621	697	688	1.606	627
371	6.394	2.971	3.423	792	707	1.063	2.107	1.725
372	10.871	5.327	5.544	1.162	2.397	1.585	4.639	1.088
373	15.568	7.596	7.972	2.814	2.612	2.698	6.362	1.082
374	6.069	2.934	3.135	1.621	724	732	2.668	324
375	13.372	6.476	6.896	2.222	2.351	2.022	5.481	1.296
376	1.174	578	596	141	152	238	480	163
377	10.398	4.904	5.494	1.262	1.386	1.985	3.852	1.913
378	5.068	2.432	2.636	806	903	830	2.055	474
379	11.494	5.592	5.902	1.609	1.625	2.295	4.176	1.789
380	11.224	5.404	5.820	1.575	2.245	1.552	4.642	1.210
381	7.685	3.640	4.045	1.090	1.514	1.176	3.108	797
382	6.823	3.313	3.510	1.088	989	1.265	2.543	938
383	7.980	3.807	4.173	1.145	1.161	1.444	2.826	1.404
384	11.343	5.532	5.811	1.874	2.580	1.401	4.845	643
385	7.115	3.504	3.611	1.198	1.663	822	3.013	419

4001.-Superficie, densidad y población clasificada por sexo y grupos de edad, según municipios, entidades, núcleos, sectores urbanos, distritos, secciones, código postal, zonas sanitarias, zonas de servicios sociales y zonas de transporte

ZONIFICACIÓN DE TRANSPORTE	SEXO			GRUPOS DE EDAD				
	Total	Hombres	Mujeres	< 16	16-24	25-34	35-64	> 64
ZONAS DE TRANSPORTE								
386	1.336	669	667	173	276	178	516	193
387	5	2	3	0	4	0	1	0
388	0	0	0	0	0	0	0	0
389	7.068	3.533	3.535	1.178	1.069	1.154	2.618	1.049
390	76	38	38	10	11	16	30	9
391	4.537	2.243	2.294	885	569	951	1.579	553
392	2.312	1.170	1.142	472	347	444	798	251
393	7.041	3.402	3.639	1.571	1.242	757	2.779	692
394	1.316	662	654	249	255	224	438	150
395	12.909	6.275	6.634	2.569	2.135	2.450	4.655	1.100
396	13.139	6.422	6.717	3.201	2.259	1.880	5.339	460
397	11.276	5.518	5.758	2.930	1.628	1.554	4.331	833
398	7.956	3.914	4.042	1.766	1.336	1.060	3.127	667
399	3.940	1.947	1.993	779	528	741	1.288	604
400	7.913	3.911	4.002	2.003	1.224	1.369	2.905	412
401	2.887	1.470	1.417	734	394	555	1.020	184
402	8.073	3.903	4.170	1.905	1.511	1.037	3.167	453
403	10.401	5.153	5.248	2.236	2.018	1.465	4.062	620
404	7.063	3.411	3.652	1.423	1.294	1.064	2.724	558
405	14.505	7.014	7.491	3.196	2.465	2.491	5.354	999
406	9.009	4.499	4.510	1.760	1.874	1.165	3.715	495
407	8.805	4.533	4.272	1.814	1.518	1.574	3.307	592
408	5.921	2.900	3.021	1.149	1.278	769	2.431	294
409	9.128	4.514	4.614	2.349	1.283	1.607	3.437	452
410	8.647	4.034	4.613	1.411	1.600	1.355	3.220	1.061
411	8.460	4.049	4.411	1.533	1.498	1.312	3.168	949
412	12.538	6.220	6.318	2.609	1.825	2.570	4.433	1.101
413	4.582	2.246	2.336	803	897	718	1.838	326
414	10.844	5.462	5.382	2.387	1.988	1.533	4.421	515
415	17.019	8.442	8.577	3.270	3.353	2.260	6.689	1.447
416	12.940	6.469	6.471	1.674	2.598	2.321	5.033	1.314
417	7.732	3.847	3.885	1.194	1.541	1.307	3.045	645
418	6.335	3.129	3.206	832	1.271	1.193	2.406	633
419	6.857	3.370	3.487	1.321	1.155	1.774	2.196	411
420	3.006	1.493	1.513	667	659	443	1.135	102
421	111	44	67	0	0	0	4	107
422	11.307	5.443	5.864	1.358	2.126	2.015	4.378	1.430
423	14.535	7.145	7.390	1.572	3.505	1.973	5.956	1.529
424	14.515	7.195	7.320	2.329	3.401	1.847	5.924	1.014
425	11.046	5.517	5.529	2.265	2.209	1.325	4.607	640
426	11.818	5.826	5.992	1.662	2.510	1.830	4.688	1.128
427	15.297	7.566	7.731	2.399	3.373	2.282	5.964	1.279
428	12.353	6.165	6.188	1.742	2.589	2.095	4.765	1.162
429	13.613	6.760	6.853	2.563	2.728	2.304	5.321	697
430	9.486	4.661	4.825	1.801	1.886	1.318	3.763	718
431	12.246	6.058	6.188	2.428	2.434	1.504	5.020	860
432	15.474	7.636	7.838	3.080	3.369	1.752	6.404	869
433	1.807	917	890	421	328	589	441	28
434	15.854	7.784	8.070	3.010	3.157	2.271	6.220	1.196
435	3.863	1.897	1.966	624	928	489	1.586	236
436	7.622	3.805	3.817	1.996	1.275	1.473	2.640	238
437	13.857	6.915	6.942	2.680	2.984	1.953	5.335	905
438	10.089	4.953	5.136	1.959	2.283	1.457	3.808	582
439	10.281	5.023	5.258	2.500	1.823	1.943	3.605	410
440	10	4	6	1	3	3	3	0

4001.-Superficie, densidad y población clasificada por sexo y grupos de edad, según municipios, entidades, núcleos, sectores urbanos, distritos, secciones, código postal, zonas sanitarias, zonas de servicios sociales y zonas de transporte

ZONIFICACIÓN DE TRANSPORTE	SEXO			GRUPOS DE EDAD				
	Total	Hombres	Mujeres	< 16	16-24	25-34	35-64	> 64
ZONAS DE TRANSPORTE								
441	7.627	3.802	3.825	1.262	1.572	1.167	2.910	716
442	10.028	5.007	5.021	1.665	2.217	1.465	3.803	878
443	9.864	4.918	4.946	1.896	1.987	1.499	3.656	826
444	9.230	4.603	4.627	1.669	2.136	1.139	3.626	660
445	19.541	9.858	9.683	5.583	2.583	4.220	6.542	613
446	9.195	4.534	4.661	2.317	1.616	1.238	3.608	416
447	11.457	5.755	5.702	2.173	2.650	1.398	4.489	747
448	11.749	5.803	5.946	2.809	2.266	1.664	4.474	536
449	6.893	3.410	3.483	1.848	1.204	673	2.894	274
450	0	0	0	0	0	0	0	0
451	59	31	28	13	11	27	8	0
452	11.593	5.843	5.750	3.496	1.454	2.306	4.088	249
453	0	0	0	0	0	0	0	0
454	0	0	0	0	0	0	0	0
455	4.919	2.482	2.437	1.284	822	660	2.021	132
456	16.871	8.425	8.446	2.308	3.432	2.823	6.561	1.747
457	11.748	5.786	5.962	1.668	2.478	1.681	4.643	1.278
458	0	0	0	0	0	0	0	0
459	10.498	5.259	5.239	1.624	2.250	1.645	4.111	868
460	0	0	0	0	0	0	0	0
461	13.258	6.588	6.670	2.170	3.054	1.737	5.321	976
462	8.628	4.277	4.351	1.321	1.981	1.118	3.472	736
463	8.564	4.258	4.306	1.469	1.958	1.068	3.476	593
464	9.611	4.821	4.790	1.713	2.199	1.181	3.937	581
465	8.263	4.103	4.160	1.152	1.913	1.090	3.409	699
466	12.133	5.972	6.161	1.576	2.829	1.683	5.029	1.016
467	1.275	649	626	253	308	118	567	29
468	18.112	8.984	9.128	2.367	3.748	2.978	7.106	1.913
469	5.315	2.650	2.665	1.060	1.089	1.157	1.781	228
470	10.333	5.132	5.201	1.698	2.072	1.804	3.807	952
471	4.318	2.178	2.140	835	791	722	1.676	294
472	5.844	2.923	2.921	1.241	1.139	842	2.249	373
473	13.230	6.625	6.605	1.994	2.816	2.207	5.082	1.131
474	21	12	9	2	3	2	12	2
475	5.375	2.697	2.678	1.613	718	1.427	1.511	106
476	14.863	7.412	7.451	4.504	2.037	2.839	5.058	425
477	9.497	4.716	4.781	2.856	1.374	1.737	3.287	243
478	3.329	1.682	1.647	905	626	355	1.326	117
479	14.359	7.266	7.093	4.144	2.237	2.211	5.320	447
480	16.579	8.360	8.219	5.374	1.837	3.314	5.634	420
481	10.967	5.502	5.465	3.456	1.077	3.100	3.076	258
482	11.558	5.828	5.730	3.143	1.895	1.976	4.121	423
483	8.423	4.233	4.190	2.313	1.006	2.401	2.487	216
484	10.743	5.453	5.290	2.868	1.935	1.639	3.948	353
485	13.772	6.892	6.880	3.315	2.595	1.977	5.167	718
486	12.919	6.470	6.449	2.909	2.485	2.006	4.812	707
487	8.855	4.498	4.357	1.695	1.772	1.529	3.122	737
488	10.168	5.069	5.099	2.853	1.698	1.508	3.819	290
489	11.002	5.519	5.483	3.094	1.797	2.204	3.581	326
490	1.155	574	581	209	264	202	413	67
491	3	1	2	0	1	0	2	0
492	10.962	5.486	5.476	2.081	2.361	1.745	3.938	837
493	2.365	1.186	1.179	502	551	368	855	89
494	14.182	7.036	7.146	2.978	2.815	2.281	5.223	885
495	7.828	3.945	3.883	1.539	1.716	1.211	2.880	482

4001.-Superficie, densidad y población clasificada por sexo y grupos de edad, según municipios, entidades, núcleos, sectores urbanos, distritos, secciones, código postal, zonas sanitarias, zonas de servicios sociales y zonas de transporte

ZONIFICACIÓN DE TRANSPORTE	SEXO			GRUPOS DE EDAD				
	Total	Hombres	Mujeres	< 16	16-24	25-34	35-64	> 64
ZONAS DE TRANSPORTE								
496	4	1	3	0	2	0	2	0
497	13.776	6.847	6.929	3.613	2.547	2.157	4.874	585
498	11.362	5.663	5.699	2.818	2.252	1.863	3.936	493
499	8.684	4.363	4.321	2.267	1.545	1.548	2.984	340
500	5.323	2.656	2.667	1.047	985	908	2.009	374
501	1.931	917	1.014	365	286	324	749	207
502	814	409	405	106	152	146	313	97
503	10.922	5.392	5.530	1.436	2.447	1.684	4.181	1.174
504	9.719	4.821	4.898	1.466	1.896	1.785	3.765	807
505	16.668	8.270	8.398	2.155	4.140	2.392	6.626	1.355
506	13.266	6.691	6.575	2.152	3.031	2.606	4.790	687
507	187	85	102	45	23	34	71	14
508	4.533	2.276	2.257	1.218	612	829	1.648	226
509	1.535	772	763	234	288	262	611	140
510	9.895	4.996	4.899	1.856	2.329	825	4.495	390
511	11.513	5.794	5.719	2.552	2.494	1.090	5.015	362
512	11	8	3	1	6	0	4	0
513	15.439	7.582	7.857	2.322	2.600	2.579	5.757	2.181
514	10.912	5.439	5.473	1.627	2.204	1.754	4.085	1.242
515	10.128	4.967	5.161	1.767	1.821	1.630	3.830	1.080
516	13.799	6.849	6.950	1.896	2.803	2.387	5.119	1.594
517	6.558	3.257	3.301	875	1.505	890	2.615	673
518	8.001	4.011	3.990	1.608	1.410	1.498	2.793	692
519	7.943	3.956	3.987	1.532	1.448	1.131	3.048	784
520	9.094	4.471	4.623	2.114	1.309	1.945	3.044	682
521	12.560	6.179	6.381	3.596	1.175	3.161	4.285	343
522	10.060	5.079	4.981	2.871	1.442	1.203	4.250	294
523	4.597	2.312	2.285	1.171	585	1.082	1.466	293
524	14.677	7.379	7.298	3.878	2.373	2.529	5.031	866
525	9.519	4.721	4.798	1.599	2.193	1.308	3.803	616
526	14.327	7.111	7.216	2.853	2.708	2.228	5.556	982
527	11.985	6.022	5.963	3.079	2.066	1.487	4.944	409
528	18.132	9.044	9.088	4.265	3.451	2.599	7.121	696
529	11.179	5.594	5.585	2.984	1.843	1.400	4.572	380
530	7.165	3.570	3.595	1.685	1.135	952	2.849	544
531	3.694	1.752	1.942	668	606	601	1.311	508
532	13.977	6.992	6.985	2.907	2.291	2.419	5.200	1.160
533	15.133	7.607	7.526	4.215	1.574	3.784	4.982	578
534	578	279	299	125	94	98	187	74
535	6.861	3.430	3.431	1.170	1.784	1.119	2.346	442
536	7.741	3.763	3.978	1.318	1.249	1.365	2.724	1.085
537	9.929	4.924	5.005	1.897	1.758	1.626	3.617	1.031
538	6.335	3.186	3.149	1.212	1.046	1.168	2.168	741
539	6.761	3.381	3.380	1.208	1.522	926	2.644	461
540	9.494	4.804	4.690	1.996	1.923	1.322	3.641	612
541	15.535	7.767	7.768	3.642	2.614	3.047	5.376	856
542	11.725	5.830	5.895	2.594	2.355	1.960	4.298	518
543	14.420	7.223	7.197	3.813	2.059	3.141	5.084	323
544	20	9	11	2	7	1	9	1
545	8.018	3.986	4.032	1.800	1.455	1.326	2.870	567
546	1.092	539	553	147	225	210	411	99
547	11.999	5.991	6.008	2.616	2.088	2.253	4.254	788
548	9.180	4.611	4.569	1.934	1.679	1.731	3.272	564
549	12.951	6.562	6.389	2.739	2.907	2.311	4.292	702
550	14.258	7.199	7.059	3.041	2.820	2.174	5.348	875



4001.-Superficie, densidad y población clasificada por sexo y grupos de edad, según municipios, entidades, núcleos, sectores urbanos, distritos, secciones, código postal, zonas sanitarias, zonas de servicios sociales y zonas de transporte

ZONIFICACIÓN DE TRANSPORTE	SEXO			GRUPOS DE EDAD				
	Total	Hombres	Mujeres	< 16	16-24	25-34	35-64	> 64
ZONAS DE TRANSPORTE								
551	11.696	5.880	5.816	2.274	2.015	2.063	4.158	1.186
552	8.329	3.996	4.333	1.283	1.364	1.456	3.118	1.108
553	15.426	7.760	7.666	2.577	2.868	2.528	5.882	1.571
554	6.456	2.993	3.463	975	903	1.262	2.233	1.083
555	7.081	3.548	3.533	1.258	1.434	1.053	2.706	630
556	10.325	5.172	5.153	2.950	1.590	1.849	3.623	313
557	87	42	45	20	7	12	39	9
558	8.888	4.308	4.580	1.615	1.605	1.355	3.423	890
559	16.296	8.142	8.154	2.714	3.316	2.516	6.337	1.413
560	15.693	7.894	7.799	3.818	3.002	2.338	6.067	468
561	5.611	2.686	2.925	1.203	886	713	2.049	760
562	0	0	0	0	0	0	0	0
563	5.293	2.700	2.593	1.154	889	880	1.998	372
564	702	320	382	182	85	75	262	98
565	13.270	6.402	6.868	2.958	2.546	1.746	5.457	563
566	12.191	6.023	6.168	1.963	2.551	1.949	4.538	1.190
567	8.880	4.359	4.521	1.601	1.766	1.410	3.309	794
568	12.601	6.287	6.314	2.123	2.699	1.906	4.932	941
569	12.145	6.016	6.129	2.077	2.521	1.833	4.749	965
570	11.850	5.850	6.000	2.746	2.015	2.203	4.315	571
571	11.392	5.684	5.708	2.512	2.026	2.819	3.628	407
572	7.532	3.707	3.825	1.356	1.367	1.288	2.744	777
573	8.609	4.211	4.398	1.517	1.638	1.418	3.191	845
574	10.138	5.050	5.088	1.950	1.849	1.703	3.824	812
575	6.366	3.170	3.196	1.454	1.042	936	2.554	380
576	11.053	5.483	5.570	2.777	1.489	2.693	3.804	290
577	10.411	5.284	5.127	2.376	1.919	1.452	4.255	409
578	267	143	124	33	47	57	105	25
579	1.299	634	665	304	248	136	548	63
580	1.957	946	1.011	345	406	299	790	117
581	13.563	6.707	6.856	3.446	1.917	2.432	5.062	706
582	9.313	4.644	4.669	2.692	1.028	1.694	3.667	232
583	4.839	2.395	2.444	1.398	595	770	1.890	186
584	7.409	3.665	3.744	1.562	1.027	1.335	2.524	961
585	109	54	55	18	18	25	43	5
586	12.522	6.266	6.256	2.505	1.936	2.277	4.253	1.551
587	8.288	4.038	4.250	2.072	1.188	1.331	2.892	805
588	6.974	3.424	3.550	1.734	1.018	1.151	2.609	462
589	3.769	1.823	1.946	916	599	591	1.377	286
590	7.055	3.495	3.560	1.684	916	1.572	2.328	555
591	10.320	5.112	5.208	2.233	1.700	1.975	3.544	868
592	7.060	3.491	3.569	1.386	1.078	1.318	2.507	771
593	12.515	6.225	6.290	3.048	1.612	2.920	4.261	674
594	16.503	8.327	8.176	3.629	2.349	3.539	5.810	1.176
595	5.080	2.569	2.511	1.186	620	976	1.832	466
596	3.558	1.792	1.766	741	507	759	1.244	307
597	11.601	5.874	5.727	2.500	1.805	2.049	3.776	1.471
598	2.709	1.368	1.341	688	407	415	1.040	159
599	3.583	1.825	1.758	986	633	737	1.089	138
600	2.882	1.474	1.408	904	423	765	720	70
601	1.840	945	895	403	269	428	562	178
602	3.219	1.609	1.610	815	526	641	1.092	145
603	9.099	4.556	4.543	2.166	1.548	1.662	3.146	577
604	9.448	4.679	4.769	2.050	1.450	2.145	3.027	776
605	2.693	1.392	1.301	692	463	452	948	138

4001.-Superficie, densidad y población clasificada por sexo y grupos de edad, según municipios, entidades, núcleos, sectores urbanos, distritos, secciones, código postal, zonas sanitarias, zonas de servicios sociales y zonas de transporte

ZONIFICACIÓN DE TRANSPORTE	SEXO			GRUPOS DE EDAD				
	Total	Hombres	Mujeres	< 16	16-24	25-34	35-64	> 64
ZONAS DE TRANSPORTE								
606	12.445	6.305	6.140	2.363	1.586	2.244	4.374	1.878
607	8.995	4.580	4.415	2.174	1.171	2.095	2.739	816
608	2.289	1.135	1.154	473	352	456	774	234
609	3.748	1.938	1.810	805	636	567	1.387	353
610	1.504	774	730	264	226	219	522	273
611	5.647	2.813	2.834	1.439	846	967	2.044	351
612	12.003	6.024	5.979	2.287	2.287	1.967	4.294	1.168
613	11.574	5.648	5.926	2.493	1.882	2.029	3.859	1.311
614	2.672	1.333	1.339	528	351	563	885	345
615	1.622	842	780	293	208	356	607	158
616	2.429	1.225	1.204	581	333	524	816	175
617	2.074	1.050	1.024	538	212	409	756	159
618	2.143	1.086	1.057	426	390	355	820	152
619	10.192	5.206	4.986	2.822	1.294	2.112	3.455	509
620	4.603	2.337	2.266	1.127	608	1.021	1.580	267
621	8.192	4.150	4.042	1.433	989	1.212	2.626	1.932
622	8.607	4.281	4.326	1.666	1.104	1.337	2.941	1.559
623	8.128	4.138	3.990	1.626	980	1.474	2.851	1.197
624	1.574	797	777	297	210	278	531	258
625	4.826	2.486	2.340	916	654	891	1.782	583
626	8.554	4.271	4.283	1.699	1.237	1.427	3.096	1.095
627	10.828	5.234	5.594	1.988	1.586	1.842	3.802	1.610
628	7.830	3.857	3.973	1.518	1.139	1.465	2.757	951
629	8.892	4.463	4.429	1.821	1.268	1.692	3.262	849
630	9.786	4.772	5.014	1.850	1.167	1.834	3.464	1.471
631	8.830	4.507	4.323	1.751	1.259	1.647	3.168	1.005
632	7.079	3.605	3.474	1.414	893	1.373	2.653	746
633	3.350	1.766	1.584	481	302	539	1.157	871
634	4.710	2.378	2.332	820	609	864	1.573	844
635	3.550	1.802	1.748	525	399	590	1.198	838
636	1.007	514	493	73	92	174	338	330
637	7.818	3.874	3.944	1.393	1.007	1.294	2.682	1.442
638	4.404	2.261	2.143	803	620	770	1.575	636
639	11.071	5.755	5.316	2.218	1.567	1.983	3.970	1.333
640	7.590	3.856	3.734	1.841	957	1.724	2.425	643
641	9.290	4.746	4.544	1.924	1.453	1.520	3.430	963
642	2.800	1.414	1.386	578	320	462	955	485
643	1.453	746	707	241	188	208	496	320
644	7.429	3.613	3.816	1.364	1.011	1.184	2.499	1.371
645	7.718	3.896	3.822	1.454	913	1.206	2.506	1.639
646	2.909	1.476	1.433	547	459	460	925	518
647	14.645	7.241	7.404	2.948	1.999	2.294	4.840	2.564
648	15.109	7.153	7.956	2.740	2.158	2.278	5.007	2.926
649	8.379	4.160	4.219	1.646	1.535	1.269	3.032	897
650	15.412	7.484	7.928	2.950	2.394	2.603	5.511	1.954
651	4.517	2.313	2.204	915	632	769	1.590	611
652	4.446	2.273	2.173	731	555	756	1.532	872
653	3.554	1.812	1.742	789	385	672	1.325	383
654	3.849	1.912	1.937	656	503	632	1.325	733
655	2.581	1.315	1.266	495	368	400	889	429
656	918	461	457	158	123	152	327	158



4001.-Superficie, densidad y población clasificada por sexo y grupos de edad, según municipios, entidades, núcleos, sectores urbanos, distritos, secciones, código postal, zonas sanitarias, zonas de servicios sociales y zonas de transporte

ZONIFICACIÓN DE TRANSPORTE	SEXO			GRUPOS DE EDAD				
	Total	Hombres	Mujeres	< 16	16-24	25-34	35-64	> 64
TOTAL	5.022.289	2.412.367	2.609.922	847.179	781.166	839.582	1.869.002	685.360
CORONAS TARIFARIAS DE TRANSPORTE								
Madrid Municipio (Corona A)	2.866.850	1.339.539	1.527.311	399.909	401.446	478.386	1.073.078	514.031
Corona Metropolitana (Corona B)	1.913.804	952.046	961.758	401.001	346.685	319.921	711.884	134.313
Corona Regional (Corona C)	241.635	120.782	120.853	46.269	33.035	41.275	84.040	37.016
CORONAS DE TRANSPORTE								
Madrid Almendra	915.318	407.715	507.603	112.169	110.404	146.875	342.416	203.454
Madrid Periferia	1.951.532	931.824	1.019.708	287.740	291.042	331.511	730.662	310.577
Corona Metropolitana	1.913.804	952.046	961.758	401.001	346.685	319.921	711.884	134.313
Corona Regional	241.635	120.782	120.853	46.269	33.035	41.275	84.040	37.016
SECTORES DE TRANSPORTE								
Madrid Almendra	915.318	407.715	507.603	112.169	110.404	146.875	342.416	203.454
Madrid Periferia Norte	199.253	95.221	104.032	31.773	33.936	29.373	78.836	25.335
Madrid Periferia Sur	996.053	477.168	518.885	146.116	146.672	173.686	363.843	165.736
Madrid Periferia Este	654.204	312.680	341.524	96.146	96.382	112.053	248.928	100.695
Madrid Periferia Oeste	102.022	46.755	55.267	13.705	14.052	16.399	39.055	18.811
Sector Metropolitano Norte	215.718	107.017	108.701	46.880	36.427	37.684	79.947	14.780
Sector Metropolitano Sur	989.207	493.082	496.125	199.250	189.140	161.945	369.745	69.127
Sector Metropolitano Este	441.030	219.852	221.178	96.487	76.813	74.962	162.049	30.719
Sector Metropolitano Oeste	267.849	132.095	135.754	58.384	44.305	45.330	100.143	19.687
Sector Regional Norte	42.989	21.955	21.034	7.727	5.489	7.587	15.146	7.040
Sector Regional Sur	74.752	36.931	37.821	14.176	10.742	11.954	25.699	12.181
Sector Regional Este	58.328	29.236	29.092	11.795	7.729	9.902	19.801	9.101
Sector Regional Oeste	65.566	32.660	32.906	12.571	9.075	11.832	23.394	8.694
CORREDORES DE TRANSPORTE								
Madrid Almendra	915.318	407.715	507.603	112.169	110.404	146.875	342.416	203.454
Madrid Periferia Norte	199.253	95.221	104.032	31.773	33.936	29.373	78.836	25.335
Madrid Periferia Sur	996.053	477.168	518.885	146.116	146.672	173.686	363.843	165.736
Madrid Periferia Este	654.204	312.680	341.524	96.146	96.382	112.053	248.928	100.695
Madrid Periferia Oeste	102.022	46.755	55.267	13.705	14.052	16.399	39.055	18.811
Corredor Norte	215.718	107.017	108.701	46.880	36.427	37.684	79.947	14.780
Corredor Henares	384.589	191.797	192.792	82.630	68.596	64.553	141.851	26.959
Corredor N-III	56.441	28.055	28.386	13.857	8.217	10.409	20.198	3.760
Corredor N-IV	284.757	142.041	142.716	54.696	54.548	47.330	105.108	23.075
Corredor Fuenlabrada	352.502	176.487	176.015	78.066	64.014	60.227	129.572	20.623
Corredor N-V	372.907	184.943	187.964	70.537	74.459	57.389	143.042	27.480
Corredor N-VI	246.890	121.706	125.184	54.335	40.424	42.329	92.166	17.636
Prolongación Norte	42.989	21.955	21.034	7.727	5.489	7.587	15.146	7.040
Prolongación Henares	18.333	9.348	8.985	4.006	2.598	3.452	6.351	1.926
Prolongación Este	39.995	19.888	20.107	7.789	5.131	6.450	13.450	7.175
Prolongación Sur	42.727	20.734	21.993	8.041	6.669	6.762	14.802	6.453
Prolongación Fuenlabrada	2.581	1.315	1.266	495	368	400	889	429
Prolongación Sur-Oeste	29.444	14.882	14.562	5.640	3.705	4.792	10.008	5.299
Prolongación Oeste	65.566	32.660	32.906	12.571	9.075	11.832	23.394	8.694

4001.-Superficie, densidad y población clasificada por sexo y grupos de edad, según municipios, entidades, núcleos, sectores urbanos, distritos, secciones, código postal, zonas sanitarias, zonas de servicios sociales y zonas de transporte

CÓDIGO POSTAL	SUPERFICIE (Km ²)	DENSIDAD (hab/km ²)	SEXO			GRUPOS DE EDAD				
			Total	Hombres	Mujeres	< 16	16-24	25-34	35-64	> 64
TOTAL	8.025,4968	625,79	5.022.289	2.412.367	2.609.922	847.179	781.166	839.582	1.869.002	685.360
28001	1,3979	25.976,91	36.312	15.542	20.770	4.220	4.049	5.589	13.318	9.136
28002	2,6514	23.972,46	63.561	28.504	35.057	8.732	8.071	9.850	24.952	11.956
28003	2,0074	24.422,51	49.026	21.026	28.000	5.422	6.109	7.706	18.006	11.783
28004	1,2410	26.670,63	33.097	14.701	18.396	3.335	3.359	5.979	12.500	7.924
28005	3,1823	22.935,92	72.990	33.422	39.568	10.231	8.547	11.589	28.239	14.384
28006	1,7290	18.218,33	31.500	13.457	18.043	3.599	3.705	4.843	11.576	7.777
28007	2,6415	29.837,68	78.817	36.437	42.380	11.353	12.072	11.344	31.156	12.892
28008	2,6335	14.167,62	37.311	16.419	20.892	3.919	4.178	6.061	13.718	9.435
28009	2,5245	17.908,75	45.211	19.729	25.482	5.534	5.284	6.598	16.561	11.234
28010	1,4866	29.631,69	44.050	18.650	25.400	4.982	4.765	6.759	16.230	11.314
28011	17,3562	4.073,18	70.695	33.021	37.674	8.453	8.542	12.054	25.313	16.333
28012	1,1924	33.525,55	39.977	17.951	22.026	4.176	4.144	6.913	14.605	10.139
28013	1,0687	10.214,91	10.917	4.812	6.105	1.079	1.100	1.820	4.287	2.631
28014	1,2765	15.966,63	20.381	9.263	11.118	2.141	2.399	3.554	7.536	4.751
28015	1,5609	40.204,73	62.754	27.081	35.673	6.588	6.979	9.996	22.717	16.474
28016	2,5652	14.712,52	37.741	17.098	20.643	4.930	4.973	6.127	14.133	7.578
28017	5,1952	21.018,62	109.196	51.231	57.965	13.592	14.367	18.770	41.789	20.678
28018	11,1967	9.720,56	108.838	52.050	56.788	17.468	14.428	20.416	36.739	19.787
28019	3,6076	25.190,09	90.877	42.476	48.401	11.812	12.266	15.286	33.545	17.968
28020	1,7953	28.547,81	51.251	22.932	28.319	5.861	6.196	8.432	19.108	11.654
28021	16,3906	4.737,78	77.655	37.842	39.813	12.472	11.257	14.465	27.132	12.329
28022	12,3889	3.863,79	47.868	23.382	24.486	7.789	7.400	7.616	18.766	6.297
28023	15,8973	1.028,42	16.349	7.643	8.706	3.003	2.678	2.662	6.292	1.714
28024	11,9050	5.356,57	63.770	30.638	33.132	7.817	10.744	11.607	25.084	8.518
28025	4,4142	19.852,85	87.635	41.260	46.375	11.350	12.050	15.199	31.889	17.147
28026	3,5892	19.334,21	69.395	32.633	36.762	9.107	8.979	11.900	24.867	14.542
28027	4,5514	16.017,10	72.901	33.288	39.613	9.502	9.004	11.855	27.463	15.077
28028	2,4644	24.540,42	60.478	26.855	33.623	7.049	7.411	10.098	22.461	13.459
28029	4,2354	23.033,07	97.555	45.909	51.646	13.919	15.268	15.089	38.757	14.522
28030	6,3113	16.709,08	105.456	50.732	54.724	15.032	15.525	19.394	40.249	15.256
28031	19,3560	3.093,04	59.869	29.440	30.429	12.102	9.509	10.112	22.272	5.874
28032	10,0797	3.736,23	37.660	18.664	18.996	5.806	6.086	7.464	13.777	4.527
28033	6,3945	14.169,67	90.608	43.631	46.977	14.278	14.990	15.333	35.168	10.839
28034	10,4796	7.004,37	73.403	35.357	38.046	11.301	13.023	11.219	28.245	9.615
28035	12,7490	5.112,89	65.184	31.350	33.834	11.771	11.141	9.222	26.359	6.691
28036	2,5836	9.249,91	23.898	11.065	12.833	4.004	3.031	4.127	9.176	3.560
28037	3,9744	16.084,62	63.926	30.172	33.754	8.090	7.492	11.414	21.675	15.255
28038	4,8634	23.836,02	115.923	55.873	60.050	19.656	16.674	19.539	41.322	18.732
28039	2,9521	25.621,03	75.636	34.469	41.167	9.502	9.106	12.856	27.948	16.224
28040	8,2452	1.254,19	10.341	4.689	5.652	1.307	1.540	1.557	4.046	1.891
28041	7,7071	11.694,63	90.132	43.789	46.343	14.001	14.205	16.050	32.950	12.926
28042	43,2914	848,48	36.732	18.133	18.599	6.288	7.197	5.368	14.598	3.281
28043	7,6970	10.015,10	77.086	37.182	39.904	12.597	12.251	13.094	30.666	8.478
28044	12,6030	5.937,23	74.827	36.430	38.397	9.920	13.051	12.873	29.198	9.785
28045	4,1533	14.717,23	61.125	27.194	33.931	7.549	7.060	9.893	22.805	13.818
28046	0,9769	10.306,71	10.069	4.657	5.412	1.085	1.254	1.738	3.360	2.632
28047	4,1395	20.730,98	85.815	41.395	44.420	11.700	14.840	14.065	33.425	11.785
28048	143,9959	32,45	4.672	2.236	2.436	536	639	793	1.638	1.066
28049	21,6844	87,44	1.896	809	1.087	407	195	164	351	779
28050	18,6752	452,63	8.453	4.094	4.359	1.831	1.512	987	3.261	862
28051	40,6124	17,90	727	371	356	286	148	131	144	18
28052	20,1046	73,17	1.471	773	698	426	300	253	411	81
28071	9,4052	31,68	298	159	139	78	43	37	122	18
28100	35,6104	1.967,68	70.070	34.697	35.373	13.254	13.721	12.236	25.862	4.997
28109	10,1061	1.282,89	12.965	6.246	6.719	2.910	2.490	1.705	5.328	532



4001.-Superficie, densidad y población clasificada por sexo y grupos de edad, según municipios, entidades, núcleos, sectores urbanos, distritos, secciones, código postal, zonas sanitarias, zonas de servicios sociales y zonas de transporte

CÓDIGO POSTAL	SUPERFICIE (Km ²)	DENSIDAD (hab/km ²)	SEXO			GRUPOS DE EDAD				
			Total	Hombres	Mujeres	< 16	16-24	25-34	35-64	> 64
28110	14,4144	670,58	9,666	4,940	4,726	2,707	1,180	2,082	3,216	481
28119	16,9886	30,96	526	266	260	115	114	30	239	28
28120	15,9454	136,47	2,176	1,100	1,076	432	395	361	834	154
28130	25,8489	62,87	1,625	853	772	377	238	239	635	136
28140	33,1492	96,77	3,208	1,651	1,557	681	494	573	1,139	321
28150	34,4450	48,25	1,662	854	808	324	231	301	590	216
28160	39,4614	33,81	1,334	654	680	272	162	257	446	197
28170	17,6729	18,50	327	169	158	57	47	43	105	75
28180	43,0559	60,67	2,612	1,258	1,354	473	323	421	887	508
28189	82,3325	9,45	778	400	378	118	103	111	244	202
28190	88,9184	4,01	357	175	182	19	35	68	110	125
28191	63,4746	4,05	257	134	123	31	16	30	87	93
28192	28,4038	11,20	318	166	152	52	34	38	110	84
28193	11,5529	8,40	97	53	44	5	12	25	25	30
28194	35,6217	5,61	200	100	100	11	21	30	82	56
28195	11,6674	6,34	74	39	35	10	10	12	25	17
28196	17,3365	7,90	137	76	61	12	10	26	45	44
28200	56,1337	192,90	10,828	5,234	5,594	1,988	1,586	1,842	3,802	1,610
28210	93,7414	42,64	3,997	2,048	1,949	786	538	765	1,466	442
28211	0,1546	737,22	114	52	62	27	18	22	40	7
28212	76,6952	13,59	1,042	526	516	194	127	205	364	152
28213	49,2054	16,58	816	382	434	142	74	103	271	226
28214	28,4414	22,33	635	320	315	124	94	95	210	112
28219	0,7601	157,87	120	58	62	26	17	20	47	10
28220	38,4658	1,040,98	40,042	19,481	20,561	8,760	7,288	6,057	15,307	2,630
28223	34,4285	873,17	30,062	14,793	15,269	5,529	5,508	4,645	11,684	2,696
28224	8,6882	3,459,63	30,058	14,632	15,426	6,712	4,861	5,219	11,264	2,002
28229	25,4656	113,37	2,887	1,470	1,417	734	394	555	1,020	184
28230	49,3339	794,16	39,179	19,119	20,060	9,160	6,375	6,076	15,082	2,486
28240	43,1241	90,97	3,923	1,991	1,932	918	489	731	1,410	375
28248	2,0771	557,03	1,157	578	579	268	131	245	422	91
28250	22,6664	494,92	11,218	5,475	5,743	2,725	1,698	1,815	4,182	798
28260	56,5758	200,53	11,345	5,715	5,630	2,578	1,551	2,611	3,768	837
28270	31,4859	113,00	3,558	1,792	1,766	741	507	759	1,244	307
28280	59,9443	111,60	6,690	3,230	3,460	1,349	1,003	961	2,405	972
28290	8,9236	683,69	6,101	3,010	3,091	1,306	983	868	2,370	574
28292	8,2176	227,80	1,872	1,062	810	328	232	473	689	150
28293	20,1641	49,69	1,002	516	486	148	126	199	341	188
28294	94,1280	22,72	2,139	1,066	1,073	343	271	358	737	430
28295	51,7047	10,70	553	276	277	120	79	75	195	84
28296	75,7474	9,93	752	415	337	120	79	124	259	170
28300	75,0400	518,19	38,885	18,790	20,095	7,333	6,085	6,146	13,544	5,777
28312	70,3404	0,21	15	7	8	3	2	4	6	0
28320	63,5040	394,27	25,038	12,438	12,600	5,254	4,167	4,574	8,885	2,158
28330	49,3088	91,63	4,518	2,281	2,237	919	652	743	1,550	654
28339	44,8719	93,13	4,179	2,140	2,039	1,177	476	1,315	1,067	144
28340	64,1726	330,98	21,240	10,627	10,613	4,908	3,461	4,259	7,121	1,491
28350	49,3736	252,06	12,445	6,305	6,140	2,363	1,586	2,244	4,374	1,878
28359	10,1781	90,19	918	461	457	158	123	152	327	158
28360	33,2209	87,57	2,909	1,476	1,433	547	459	460	925	518
28370	115,6871	33,27	3,849	1,912	1,937	656	503	632	1,325	733
28380	126,3326	44,30	5,596	2,727	2,869	1,141	775	912	1,831	937
28390	24,0689	47,45	1,142	576	566	206	132	153	408	243
28391	41,9408	12,88	540	294	246	75	65	91	193	116
28400	24,7244	1,459,73	36,091	17,902	18,189	8,174	5,142	7,654	12,327	2,794

4001.-Superficie, densidad y población clasificada por sexo y grupos de edad, según municipios, entidades, núcleos, sectores urbanos, distritos, secciones, código postal, zonas sanitarias, zonas de servicios sociales y zonas de transporte

CÓDIGO POSTAL	SUPERFICIE (Km ²)	DENSIDAD (hab/km ²)	SEXO			GRUPOS DE EDAD				
			Total	Hombres	Mujeres	< 16	16-24	25-34	35-64	> 64
28409	3,8193	402,43	1.537	749	788	283	257	261	570	166
28410	126,0291	23,88	3.009	1.540	1.469	590	375	600	1.112	332
28411	93,9624	65,10	6.117	3.098	3.019	1.237	851	1.182	2.173	674
28420	5,8066	721,94	4.192	2.130	2.062	903	650	760	1.655	224
28430	8,4013	409,46	3.440	1.722	1.718	751	462	671	1.205	351
28439	4,2595	415,78	1.771	897	874	333	297	333	664	144
28440	47,7011	150,60	7.184	3.543	3.641	1.419	1.061	1.347	2.527	830
28450	0,3645	3.517,09	1.282	630	652	225	173	276	429	179
28459	21,9463	109,31	2.399	1.214	1.185	512	336	412	964	175
28460	19,2101	153,93	2.957	1.426	1.531	555	316	530	1.038	518
28470	13,7543	315,97	4.346	2.130	2.216	826	510	838	1.463	709
28478	0,5825	698,73	407	194	213	97	48	84	144	34
28479	26,4838	11,25	298	147	151	60	44	57	120	17
28480	6,7788	16,82	114	60	54	14	8	12	36	44
28490	11,3139	235,11	2.660	1.380	1.280	507	400	461	966	326
28491	0,8716	1.892,01	1.649	807	842	293	226	301	642	187
28499	36,2128	7,18	260	134	126	38	38	34	132	18
28500	71,8966	404,21	29.061	14.399	14.662	6.204	4.989	4.942	10.134	2.792
28510	61,7634	41,25	2.548	1.281	1.267	526	294	432	864	432
28511	42,7587	42,03	1.797	904	893	390	221	322	551	313
28512	26,1600	15,98	418	214	204	59	51	64	150	94
28514	21,7264	124,27	2.700	1.373	1.327	686	298	538	1.022	156
28515	16,5238	8,84	146	79	67	19	17	23	52	35
28520	0,4500	6.520,17	2.934	1.438	1.496	839	408	291	1.326	70
28521	0,7987	15.713,94	12.550	6.167	6.383	3.664	1.040	3.380	4.101	365
28529	74,5561	137,37	10.242	5.178	5.064	2.892	1.473	1.230	4.315	332
28530	45,5040	119,51	5.438	2.651	2.787	1.020	762	868	1.791	997
28540	49,2489	40,43	1.991	962	1.029	344	249	316	708	374
28550	26,5841	74,22	1.973	1.001	972	427	249	317	611	369
28560	47,8413	22,22	1.063	528	535	161	112	148	378	264
28570	21,1875	31,62	670	342	328	94	58	109	238	171
28580	25,7962	11,24	290	146	144	25	19	47	101	98
28590	1,2935	4.104,32	5.309	2.636	2.673	1.149	744	829	1.744	843
28594	63,7146	10,20	650	319	331	112	89	98	196	155
28595	79,1365	13,60	1.076	555	521	201	126	153	365	231
28596	44,3853	11,02	489	247	242	69	58	59	167	136
28597	60,1787	23,23	1.398	677	721	260	199	199	448	292
28598	29,5836	19,77	585	293	292	95	75	95	191	129
28599	117,6996	0,64	75	38	37	22	9	15	25	4
28600	100,7234	112,77	11.359	5.754	5.605	2.443	1.756	2.021	3.673	1.466
28607	22,0007	176,27	3.878	1.991	1.887	800	535	665	1.333	545
28608	0,1091	2.218,51	242	120	122	57	49	28	103	5
28609	80,0876	42,85	3.432	1.792	1.640	714	444	730	1.221	323
28610	63,2231	23,71	1.499	749	750	318	200	208	529	244
28620	51,6575	23,93	1.236	632	604	245	145	191	464	191
28630	77,2444	48,65	3.758	1.909	1.849	674	439	578	1.238	829
28640	46,2230	47,34	2.188	1.116	1.072	420	284	321	675	488
28648	2,1716	23,49	51	28	23	7	4	4	32	4
28649	29,3188	10,13	297	154	143	25	43	34	109	86
28650	68,1229	27,86	1.898	943	955	307	219	275	572	525
28660	33,7369	196,08	6.615	3.430	3.185	1.504	988	1.208	2.454	461
28668	2,2171	1.009,86	2.239	1.131	1.108	315	536	379	869	140
28669	11,8339	759,51	8.988	4.487	4.501	1.759	1.873	1.158	3.709	489
28670	55,4788	246,96	13.701	6.828	6.873	2.682	2.690	1.936	5.383	1.010
28679	13,1697	311,93	4.108	2.001	2.107	762	831	431	1.631	453

4001.-Superficie, densidad y población clasificada por sexo y grupos de edad, según municipios, entidades, núcleos, sectores urbanos, distritos, secciones, código postal, zonas sanitarias, zonas de servicios sociales y zonas de transporte

CÓDIGO POSTAL	SUPERFICIE (km ²)	DENSIDAD (hab./km ²)	SEXO			GRUPOS DE EDAD				
			Total	Hombres	Mujeres	< 16	16-24	25-34	35-64	> 64
28680	116,5233	51,23	5.969	2.958	3.011	1.181	797	925	1.994	1.072
28690	51,3617	88,47	4.544	2.238	2.306	923	602	840	1.533	646
28691	25,1075	152,30	3.824	1.924	1.900	1.002	548	735	1.319	220
28692	7,4134	470,09	3.485	1.696	1.789	857	602	535	1.341	150
28693	25,8208	32,11	829	438	391	130	116	126	316	141
28694	25,6579	44,63	1.145	583	562	207	117	242	366	213
28695	50,5402	28,49	1.440	734	706	267	179	234	507	253
28696	7,5199	159,31	1.198	589	609	218	128	178	440	234
28700	16,9017	3.224,46	54.499	27.115	27.384	11.491	9.397	9.544	20.544	3.523
28707	4,8995	297,99	1.460	706	754	334	281	165	611	69
28708	2,1982	622,77	1.369	687	682	244	276	226	554	69
28709	34,8839	14,13	493	208	285	80	85	83	179	66
28710	49,5601	69,05	3.422	1.790	1.632	660	459	656	1.170	477
28720	56,1636	23,95	1.345	685	660	205	145	233	452	310
28721	26,8415	21,35	573	290	283	80	74	112	209	98
28722	33,4903	31,20	1.045	536	509	150	119	172	388	216
28723	28,5276	40,45	1.154	607	547	176	145	214	436	183
28729	40,1882	37,65	1.513	804	709	240	229	239	592	213
28737	50,4868	7,29	368	191	177	69	34	65	125	75
28738	73,9392	23,34	1.726	850	876	306	218	298	557	347
28739	51,6236	5,40	279	137	142	22	21	43	97	96
28740	120,2240	11,48	1.380	708	672	266	159	221	459	275
28742	57,8939	7,67	444	232	212	54	43	72	167	108
28743	54,1740	8,75	474	249	225	46	28	85	157	158
28747	24,3055	8,72	212	125	87	14	7	42	67	82
28749	120,1483	6,17	741	401	340	97	58	106	273	207
28750	38,2320	120,40	4.603	2.337	2.266	1.127	608	1.021	1.580	267
28751	22,1396	60,39	1.337	661	676	253	207	239	483	155
28752	35,5920	15,48	551	289	262	77	68	85	198	123
28753	7,5807	3,83	29	17	12	2	3	4	12	8
28754	37,7950	6,48	245	129	116	17	22	32	100	74
28755	40,2074	3,51	141	71	70	7	12	13	51	58
28756	20,3972	4,85	99	54	45	7	8	25	22	37
28760	5,8323	4.465,13	26.042	12.923	13.119	7.083	3.274	4.700	9.914	1.071
28761	0,8176	2.005,89	1.640	803	837	449	264	182	696	49
28770	170,7834	164,57	28.106	13.921	14.185	6.114	4.130	4.926	9.625	3.311
28790	77,2121	11,90	919	361	558	88	75	61	160	535
28791	42,2282	94,53	3.992	2.028	1.964	812	511	767	1.495	407
28792	57,0933	58,94	3.365	1.693	1.672	615	464	631	1.121	534
28794	60,2619	41,17	2.481	1.249	1.232	508	337	453	827	356
28801	0,5843	11.363,71	6.640	3.059	3.581	1.012	957	1.245	2.331	1.095
28802	16,9340	1.707,10	28.908	14.429	14.479	5.976	5.874	4.681	10.092	2.285
28803	29,8102	1.070,67	31.917	15.979	15.938	7.573	5.420	5.894	11.291	1.739
28804	3,1316	12.484,28	39.096	19.582	19.514	7.788	7.796	5.892	15.163	2.457
28805	3,5050	6.949,78	24.359	12.212	12.147	4.655	4.557	3.751	9.457	1.939
28806	34,0033	601,21	20.443	10.216	10.227	4.134	3.628	3.544	7.299	1.838
28807	0,3773	31.861,75	12.023	5.832	6.191	1.826	1.932	2.143	4.449	1.673
28810	34,5617	103,76	3.586	1.839	1.747	769	598	510	1.439	270
28811	25,9415	14,80	384	196	188	73	48	42	138	83
28812	55,1983	14,58	805	417	388	112	94	132	258	209
28813	74,2988	56,22	4.177	2.103	2.074	926	635	738	1.457	421
28814	43,0956	56,36	2.429	1.225	1.204	581	333	524	816	175
28815	64,2239	12,55	806	432	374	141	91	147	338	89
28816	53,8915	49,02	2.642	1.325	1.317	536	381	468	966	291
28817	34,9176	26,29	918	470	448	140	133	157	322	166

4001.-Superficie, densidad y población clasificada por sexo y grupos de edad, según municipios, entidades, núcleos, sectores urbanos, distritos, secciones, código postal, zonas sanitarias, zonas de servicios sociales y zonas de transporte

CÓDIGO POSTAL	SUPERFICIE (Km2)	DENSIDAD (hab/km2)	SEXO			GRUPOS DE EDAD				
			Total	Hombres	Mujeres	< 16	16-24	25-34	35-64	> 64
28818	49,9492	22,52	1.125	600	525	197	159	179	403	187
28820	12,0088	6,328,77	76,001	37,814	38,187	17,133	14,002	10,575	30,156	4,135
28830	27,2539	1,083,11	29,519	14,790	14,729	7,166	3,929	6,280	10,339	1,805
28840	17,9348	818,35	14,677	7,379	7,298	3,878	2,373	2,529	5,031	866
28850	43,7943	2,032,00	88,990	44,405	44,585	18,933	16,347	15,696	31,937	6,077
28860	32,8763	152,60	5,017	2,565	2,452	1,107	843	845	1,888	334
28862	10,9037	25,31	276	135	141	47	46	35	110	38
28863	20,7586	99,91	2,074	1,050	1,024	538	212	409	756	159
28864	19,7413	82,16	1,622	842	780	293	208	356	607	158
28880	34,9271	118,59	4,142	2,099	2,043	1,164	485	1,109	1,121	263
28890	44,3101	60,30	2,672	1,333	1,339	528	351	563	885	345
28891	14,3733	319,83	4,597	2,312	2,285	1,171	585	1,082	1,466	293
28901	0,9579	30,182,12	28,912	14,306	14,606	4,635	5,369	4,753	10,859	3,296
28902	0,3469	36,212,02	12,563	6,098	6,465	1,855	2,081	2,039	4,699	1,889
28903	3,6556	13,625,50	49,810	24,832	24,978	7,133	11,407	8,361	19,129	3,780
28904	0,7599	26,789,09	20,357	10,106	10,251	2,771	4,308	3,277	7,734	2,267
28905	7,5725	3,531,46	26,742	13,454	13,288	5,456	5,814	2,823	11,523	1,126
28909	65,6179	72,68	4,769	2,385	2,384	1,270	643	872	1,739	245
28911	0,6765	35,091,38	23,739	11,790	11,949	3,378	5,085	3,643	9,269	2,364
28912	0,8275	36,929,62	30,559	15,303	15,256	4,624	6,326	4,864	11,957	2,788
28913	0,7024	29,676,47	20,846	10,337	10,509	2,846	4,262	3,403	8,189	2,146
28914	36,7847	280,36	10,313	5,170	5,143	2,314	1,883	1,956	3,691	469
28915	1,1184	54,057,61	60,457	30,019	30,438	9,401	13,934	7,877	24,644	4,601
28916	0,9228	17,609,47	16,250	8,185	8,065	4,698	2,247	2,897	6,040	368
28917	2,2121	5,618,73	12,429	6,194	6,235	1,983	2,610	2,209	4,566	1,061
28921	0,5630	55,909,80	31,478	15,661	15,817	4,318	6,621	5,164	12,323	3,052
28922	16,1944	1,929,87	31,253	15,591	15,662	5,312	6,332	5,165	12,260	2,184
28923	1,3993	25,327,26	35,440	17,497	17,943	5,962	7,719	4,809	14,247	2,703
28924	0,9563	27,445,52	26,247	12,896	13,351	3,678	5,682	4,594	9,970	2,323
28925	13,6201	1,191,55	16,229	7,921	8,308	2,130	3,138	2,864	6,287	1,810
28931	1,0642	41,182,39	43,827	21,673	22,154	7,960	9,248	6,589	16,683	3,347
28932	0,5464	32,380,33	17,693	8,707	8,986	3,428	3,648	2,148	7,236	1,233
28933	7,1824	4,248,55	30,515	15,099	15,416	6,619	5,985	4,253	12,000	1,658
28934	0,5463	43,540,01	23,788	11,880	11,908	4,189	5,396	3,173	9,170	1,860
28935	33,1893	1,684,70	55,914	27,900	28,014	13,843	9,848	9,091	20,595	2,537
28936	2,4104	10,137,87	24,436	12,084	12,352	5,683	4,576	3,961	9,143	1,073
28939	20,7931	130,28	2,709	1,368	1,341	688	407	415	1,040	159
28940	9,6281	372,14	3,583	1,825	1,758	986	633	737	1,089	138
28941	1,1216	28,429,00	31,886	15,986	15,900	9,460	4,174	7,176	10,189	887
28942	12,6484	2,057,65	26,026	13,008	13,018	7,697	3,892	4,763	8,943	731
28943	3,1202	11,680,31	36,445	18,392	18,053	10,840	5,145	6,173	13,142	1,145
28944	2,2449	15,061,37	33,811	16,931	16,880	8,140	6,112	5,904	11,847	1,808
28945	1,2559	28,160,72	35,368	17,837	17,531	9,111	6,027	6,400	12,549	1,281
28946	10,9904	2,55	28	17	11	3	3	9	12	1
28947	3,5208	0,85	3	1	2	0	1	0	2	0
28950	31,1703	73,44	2,289	1,135	1,154	473	352	456	774	234
28970	14,3158	329,85	4,722	2,419	2,303	1,307	692	1,193	1,282	248
28971	17,0872	219,35	3,748	1,938	1,810	805	636	567	1,387	353
28978	18,1852	97,39	1,771	896	875	347	251	277	602	294
28979	34,3942	42,13	1,449	741	708	263	214	227	544	201
28980	24,9778	2,768,98	69,163	34,527	34,636	15,798	13,789	11,173	24,692	3,711
28990	52,1817	28,82	1,504	774	730	264	226	219	522	273
28991	8,9815	358,40	3,219	1,609	1,610	815	526	641	1,092	145

4002.-Población de 16 años y más, clasificada por su relación con la actividad según municipios, entidades, núcleos, sectores urbanos, distritos, secciones, código postal, zonas sanitarias, zonas de servicios sociales y zonas de transporte

MUNICIPOS ENTIDADES	TOTAL	RELACIÓN CON LA ACTIVIDAD ECONÓMICA												
		Activos						Inactivos						
		Total	Ocu- pados	Parados			Total	Estu- diantes	Labores Hogar	Jubi- lados	Perceben pensión distinta jubi- lación	Inca- paci- tados	Otros inac- tivos	Serv- icio Militar
				Total	Han tra- bajado antes	Buscan primer empleo								
TOTAL	4.175.110	2.242.649	1.754.460	488.189	350.506	137.683	1.912.014	430.606	791.531	477.991	152.249	27.390	32.247	20.447
00100 Acebeda, La	50	15	11	4	3	1	35	1	13	16	5	0	0	0
00101 Acebeda, La	50	15	11	4	3	1	35	1	13	16	5	0	0	0
00200 Ajalvir	1.329	859	735	124	100	24	464	78	242	105	14	6	19	6
00201 Ajalvir	1.329	859	735	124	100	24	464	78	242	105	14	6	19	6
00300 Alameda del Valle	150	69	54	15	12	3	81	11	26	41	1	0	2	0
00301 Alameda del Valle	150	69	54	15	12	3	81	11	26	41	1	0	2	0
00400 Álamo, El	3.078	1.568	1.239	329	271	58	1.495	254	650	394	110	20	67	15
00401 Álamo, El	3.035	1.543	1.217	326	270	56	1.477	253	643	390	106	20	65	15
00402 Camino de Batres	43	25	22	3	1	2	18	1	7	4	4	0	2	0
00500 Alcalá de Henares	130.422	72.538	55.175	17.363	12.076	5.287	57.007	14.433	27.296	9.883	3.773	924	698	877
00501 Alcalá de Henares	130.412	72.532	55.172	17.360	12.074	5.286	57.003	14.432	27.293	9.883	3.773	924	698	877
00502 Base Aérea de Torrejón	0	0	0	0	0	0	0	0	0	0	0	0	0	0
00504 Ecce Homo y Cuesta Zulema	0	0	0	0	0	0	0	0	0	0	0	0	0	0
00505 Encín y La Canaleja, El	0	0	0	0	0	0	0	0	0	0	0	0	0	0
00506 Oruga, La	0	0	0	0	0	0	0	0	0	0	0	0	0	0
00507 Soto de la Ciudad y Gerafin	10	6	3	3	2	1	4	1	3	0	0	0	0	0
00508 Torote y Soto Espinillos	0	0	0	0	0	0	0	0	0	0	0	0	0	0
00509 Espinillos	0	0	0	0	0	0	0	0	0	0	0	0	0	0
00510 Prisión Alcalá-Meco	0	0	0	0	0	0	0	0	0	0	0	0	0	0
00600 Alcobendas	66.869	39.145	31.438	7.707	5.851	1.856	27.264	8.656	12.214	3.960	1.592	321	521	460
00601 Alcobendas	66.869	39.145	31.438	7.707	5.851	1.856	27.264	8.656	12.214	3.960	1.592	321	521	460
00700 Alcorcón	119.887	65.602	50.244	15.358	10.643	4.715	53.520	15.861	23.759	8.866	3.696	687	651	765
00701 Alcorcón	119.136	65.161	49.901	15.260	10.580	4.680	53.216	15.730	23.631	8.847	3.687	685	636	759
00702 Campodón	616	362	285	77	51	26	251	115	109	12	8	2	5	3
00703 Venta la Rubia	41	28	23	5	3	2	11	3	7	1	0	0	0	2
00704 Ventorro del Cano	41	30	16	14	7	7	11	2	2	0	0	0	7	0
00705 Carretera de San Martín	29	12	10	2	2	0	16	5	4	5	1	0	1	1
00706 Fuente Cisneros	0	0	0	0	0	0	0	0	0	0	0	0	0	0
00707 Montepíncipe	24	9	9	0	0	0	15	6	6	1	0	0	2	0
00708 Praonal, El	0	0	0	0	0	0	0	0	0	0	0	0	0	0
00800 Aldea del Fresno	991	522	419	103	66	37	464	64	194	163	27	8	8	5
00801 Aldea del Fresno	954	503	404	99	65	34	447	62	188	155	26	8	8	4
00802 Corrales, Los	0	0	0	0	0	0	0	0	0	0	0	0	0	0
00803 Dehesa de Hernán Vicente	14	9	8	1	0	1	4	0	2	2	0	0	0	1
00804 Dehesa de las Hoyas	0	0	0	0	0	0	0	0	0	0	0	0	0	0
00805 Dehesilla, La	4	1	1	0	0	0	3	1	1	1	0	0	0	0
00806 Navayuncosa	0	0	0	0	0	0	0	0	0	0	0	0	0	0
00807 Rincón, El	19	9	6	3	1	2	10	1	3	5	1	0	0	0
00808 Santo, El	0	0	0	0	0	0	0	0	0	0	0	0	0	0
00809 Suertes Viejas	0	0	0	0	0	0	0	0	0	0	0	0	0	0
00810 Chaparral, El	0	0	0	0	0	0	0	0	0	0	0	0	0	0
00811 Estación del Alberche	0	0	0	0	0	0	0	0	0	0	0	0	0	0
00812 Serantes	0	0	0	0	0	0	0	0	0	0	0	0	0	0
00813 Canchos, Los	0	0	0	0	0	0	0	0	0	0	0	0	0	0
00900 Algete	9.087	5.652	4.545	1.107	918	189	3.387	980	1.682	520	110	29	66	48
00901 Algete	7.295	4.683	3.727	956	828	128	2.581	650	1.365	409	93	23	41	31
00902 Carmelitas, Las	0	0	0	0	0	0	0	0	0	0	0	0	0	0
00903 Heredad de la Torre	0	0	0	0	0	0	0	0	0	0	0	0	0	0
00904 Moratones	0	0	0	0	0	0	0	0	0	0	0	0	0	0
00905 Nogal, El	8	4	2	2	2	0	4	0	3	1	0	0	0	0
00906 Prada Norte	67	38	29	9	5	4	26	8	15	2	1	0	0	3
00907 Salomón y Tras el Río	0	0	0	0	0	0	0	0	0	0	0	0	0	0
00908 Santo Domingo	1.717	927	787	140	83	57	776	322	299	108	16	6	25	14
00911 Dehesa Nueva	0	0	0	0	0	0	0	0	0	0	0	0	0	0
00912 Soto Mozanaque	0	0	0	0	0	0	0	0	0	0	0	0	0	0
00913 Torrecilla, La	0	0	0	0	0	0	0	0	0	0	0	0	0	0

4002.-Población de 16 años y más, clasificada por su relación con la actividad según municipios, entidades, núcleos, sectores urbanos, distritos, secciones, código postal, zonas sanitarias, zonas de servicios sociales y zonas de transporte

MUNICIPIOS ENTIDADES	TOTAL	RELACIÓN CON LA ACTIVIDAD ECONÓMICA												
		Activos					Inactivos							Servicio Militar
		Total	Ocupados	Parados			Total	Estu- diantes	Labores Hogar	Jubi- lados	Perciben pensión distinta jubi- lación	Inca- paci- tados	Otros inac- tivos	
				Total	Han tra- bajado antes	Buscan primer empleo								
01000 Alpedrete	4.127	2.397	1.963	434	312	122	1.708	408	800	328	86	21	65	22
01001 Alpedrete	3.354	1.969	1.610	359	268	91	1.366	311	656	268	70	16	45	19
01017 Valdencina	88	56	48	8	6	2	31	12	15	1	2	1	0	1
01018 Negrales - Los Llanos, Los	685	372	305	67	38	29	311	85	129	59	14	4	20	2
01100 Ambite	265	95	63	32	28	4	170	5	62	57	33	11	2	0
01101 Ambite	254	90	59	31	28	3	164	5	60	53	33	11	2	0
01102 Sierra de Tajuña	8	2	1	1	0	1	6	0	2	4	0	0	0	0
01103 Valdealcábal	3	3	3	0	0	0	0	0	0	0	0	0	0	0
01104 Peña Ambite	0	0	0	0	0	0	0	0	0	0	0	0	0	0
01105 Valdemera	0	0	0	0	0	0	0	0	0	0	0	0	0	0
01106 Vega, La	0	0	0	0	0	0	0	0	0	0	0	0	0	0
01200 Anchuelo	482	263	194	69	48	21	217	36	108	61	6	4	2	2
01201 Anchuelo	482	263	194	69	48	21	217	36	108	61	6	4	2	2
01202 Cerro de Miralbueno	0	0	0	0	0	0	0	0	0	0	0	0	0	0
01300 Aranjuez	31.564	15.278	11.422	3.856	2.472	1.384	16.113	3.072	7.172	3.916	1.605	189	159	173
01301 Algodor	25	10	7	3	1	2	15	0	7	7	1	0	0	0
01302 Aranjuez	31.226	15.104	11.279	3.825	2.447	1.378	15.950	3.040	7.091	3.878	1.596	186	159	172
01303 Castillejos	0	0	0	0	0	0	0	0	0	0	0	0	0	0
01304 Real Cortijo de San Isidro	282	148	123	25	21	4	133	30	62	30	8	3	0	1
01305 Flamenca, La	10	6	5	1	1	0	4	1	3	0	0	0	0	0
01306 Infantas, Las	17	8	6	2	2	0	9	1	7	1	0	0	0	0
01307 Villamejor	2	1	1	0	0	0	1	0	1	0	0	0	0	0
01308 Cerro, El	2	1	1	0	0	0	1	0	1	0	0	0	0	0
01309 Montaña, La	0	0	0	0	0	0	0	0	0	0	0	0	0	0
01310 Soto del Hinojar	0	0	0	0	0	0	0	0	0	0	0	0	0	0
01311 Sotomayor	0	0	0	0	0	0	0	0	0	0	0	0	0	0
01400 Arganda del Rey	23.005	13.244	10.310	2.934	2.423	511	9.592	1.730	4.963	1.872	785	166	76	169
01401 Arganda del Rey	22.136	12.754	9.915	2.839	2.350	489	9.219	1.617	4.790	1.799	776	162	75	163
01403 Puente de Arganda	148	69	51	18	14	4	79	5	35	35	3	1	0	0
01405 Campillo, El	0	0	0	0	0	0	0	0	0	0	0	0	0	0
01406 Serna, La	0	0	0	0	0	0	0	0	0	0	0	0	0	0
01407 Villares, Los	721	421	344	77	59	18	294	108	138	38	6	3	1	6
01500 Arroyomolinos	2.021	1.269	1.057	212	162	50	741	220	347	97	64	6	7	11
01501 Arroyomolinos	1.950	1.224	1.019	205	155	50	717	212	335	93	64	6	7	9
01502 Castañeras	0	0	0	0	0	0	0	0	0	0	0	0	0	0
01503 Monte de San Martín	0	0	0	0	0	0	0	0	0	0	0	0	0	0
01504 Valdefuentes	71	45	38	7	7	0	24	8	12	4	0	0	0	2
01600 Atazar, El	89	49	33	16	15	1	40	0	10	29	1	0	0	0
01601 Atazar, El	89	49	33	16	15	1	40	0	10	29	1	0	0	0
01700 Batres	524	307	242	65	49	16	216	57	95	54	3	4	3	1
01701 Batres	265	153	117	36	28	8	111	15	51	37	3	3	2	1
01703 Monte de Batres	249	148	120	28	21	7	101	41	41	17	0	1	1	0
01704 Olivos, Los	10	6	5	1	0	1	4	1	3	0	0	0	0	0
01800 Becerril de la Sierra	2.193	1.233	982	251	187	64	953	208	433	231	58	7	16	7
01801 Becerril de la Sierra	1.856	1.025	810	215	158	57	824	163	374	213	54	6	14	7
01802 Berrocal, El	29	14	12	2	2	0	15	6	6	2	0	1	0	0
01803 Cebales, Los	1	1	1	0	0	0	0	0	0	0	0	0	0	0
01804 Montellano	291	181	152	29	23	6	110	37	51	16	4	0	2	0
01805 Navahuerta y Las Tejoneiras	0	0	0	0	0	0	0	0	0	0	0	0	0	0
01806 Vista Real	16	12	7	5	4	1	4	2	2	0	0	0	0	0
01807 Cabeza Mediana	0	0	0	0	0	0	0	0	0	0	0	0	0	0
01900 Belmonte de Tajo	936	417	354	63	48	15	514	44	243	166	52	9	0	5
01901 Belmonte de Tajo	936	417	354	63	48	15	514	44	243	166	52	9	0	5
02000 Berzosa del Lozoya	106	53	38	15	13	2	53	4	16	27	4	1	1	0
02001 Berzosa del Lozoya	97	51	36	15	13	2	46	2	14	24	4	1	1	0
02002 Llanillos, Los	9	2	2	0	0	0	7	2	2	3	0	0	0	0



4002.-Población de 16 años y más, clasificada por su relación con la actividad según municipios, entidades, núcleos, sectores urbanos, distritos, secciones, código postal, zonas sanitarias, zonas de servicios sociales y zonas de transporte

MUNICIPIOS ENTIDADES	TOTAL	RELACIÓN CON LA ACTIVIDAD ECONÓMICA												
		Activos					Inactivos							Servicio Militar
		Total	Ocu- pados	Parados			Total	Estu- diantes	Labores Hogar	Jubi- lados	Perceben pensión distinta jubi- lación	Inca- paci- tados	Otros inac- tivos	
				Total	Han tra- bajado antes	Buscan primer empleo								
02100 Berrueco, El	266	118	88	30	25	5	147	25	62	47	5	6	2	1
02101 Berrueco, El	246	106	78	28	23	5	139	24	58	44	5	6	2	1
02102 Peñagüilla	3	3	3	0	0	0	0	0	0	0	0	0	0	0
02103 Pozuelos, Los	0	0	0	0	0	0	0	0	0	0	0	0	0	0
02104 Pradera del Amor	17	9	7	2	2	0	8	1	4	3	0	0	0	0
02105 Dehesa Boyal	0	0	0	0	0	0	0	0	0	0	0	0	0	0
02200 Boadilla del Monte	14.240	8.152	6.800	1.352	874	478	6.015	2.574	2.201	712	272	54	202	73
02201 Boadilla del Monte	5.015	3.052	2.523	529	411	118	1.941	596	847	316	107	17	58	22
02211 Prado del Espino-San Babiles	91	73	49	24	23	1	17	1	7	5	4	0	0	1
02212 Prado Grande	5	3	1	2	2	0	2	0	2	0	0	0	0	0
02213 Romanillos	0	0	0	0	0	0	0	0	0	0	0	0	0	0
02216 Urbanizaciones Este	1.900	983	839	144	69	75	907	455	289	81	36	8	38	10
02217 Urbanizaciones Noroeste	7.229	4.041	3.388	653	369	284	3.148	1.522	1.056	310	125	29	106	40
02300 Boalo, El	1.965	1.097	878	219	154	65	861	170	392	214	58	7	20	7
02301 Boalo, El	604	340	266	74	53	21	262	63	120	58	15	2	4	2
02302 Cerceda	877	475	382	93	64	29	399	69	180	108	25	2	15	3
02303 Mataelpino	414	238	192	46	33	13	174	29	79	47	16	2	1	2
02304 Alcorejo, El	0	0	0	0	0	0	0	0	0	0	0	0	0	0
02305 Peña de las Gallinas	30	17	13	4	2	2	13	4	6	1	2	0	0	0
02306 Berrocal I, El	11	8	7	1	1	0	3	2	1	0	0	0	0	0
02307 Berrocal II, El	0	0	0	0	0	0	0	0	0	0	0	0	0	0
02308 Cdad. Muchach.-Maj. Palanes	0	0	0	0	0	0	0	0	0	0	0	0	0	0
02309 Chaparrales, Los	0	0	0	0	0	0	0	0	0	0	0	0	0	0
02310 Pozuelos, Los	0	0	0	0	0	0	0	0	0	0	0	0	0	0
02311 San Muriel	29	19	18	1	1	0	10	3	6	0	0	1	0	0
02400 Braojos	122	65	55	10	10	0	55	6	21	26	1	0	1	2
02401 Braojos	122	65	55	10	10	0	55	6	21	26	1	0	1	2
02500 Brea de Tajo	420	160	124	36	29	7	257	19	119	76	37	2	4	3
02501 Brea de Tajo	401	149	118	31	24	7	249	18	115	75	37	2	2	3
02502 Alameda y El Quejigal, La	19	11	6	5	5	0	8	1	4	1	0	0	2	0
02503 Monte Robledal	0	0	0	0	0	0	0	0	0	0	0	0	0	0
02600 Brunete	3.161	1.777	1.447	330	248	82	1.378	264	466	449	152	20	27	6
02601 Brunete	2.971	1.679	1.363	316	236	80	1.287	246	431	413	151	19	27	5
02602 Dehesa, La	35	20	18	2	2	0	15	2	5	7	1	0	0	0
02603 Valle de los Rosales, El	152	75	63	12	10	2	76	16	30	29	0	1	0	1
02604 Barranca, La	3	3	3	0	0	0	0	0	0	0	0	0	0	0
02700 Buñtrago del Lazoya	1.121	589	501	88	68	20	529	110	237	155	14	3	10	3
02701 Buñtrago del Lazoya	1.121	589	501	88	68	20	529	110	237	155	14	3	10	3
02702 Riasequillo	0	0	0	0	0	0	0	0	0	0	0	0	0	0
02800 Bustarviejo	1.140	562	439	123	84	39	577	78	264	208	18	3	6	1
02801 Bustarviejo	1.092	533	419	114	79	35	558	75	256	202	18	2	5	1
02802 Cabeza Rasa	0	0	0	0	0	0	0	0	0	0	0	0	0	0
02803 Collado, El	0	0	0	0	0	0	0	0	0	0	0	0	0	0
02805 Encinilla, La	0	0	0	0	0	0	0	0	0	0	0	0	0	0
02806 Hoyuelo, El	0	0	0	0	0	0	0	0	0	0	0	0	0	0
02807 Manantial, El	0	0	0	0	0	0	0	0	0	0	0	0	0	0
02808 Palancar, El	0	0	0	0	0	0	0	0	0	0	0	0	0	0
02809 Pedregal, El	28	17	14	3	2	1	11	3	4	3	0	0	1	0
02813 Pesquera - El Pomoso, La	20	12	6	6	3	3	8	0	4	3	0	1	0	0
02900 Cabanillas de la Sierra	355	198	157	41	25	16	156	34	52	55	13	2	0	1
02901 Cabanillas de la Sierra	352	196	155	41	25	16	155	33	52	55	13	2	0	1
02902 D'oremor	0	0	0	0	0	0	0	0	0	0	0	0	0	0
02903 Lagunazos, Los	3	2	2	0	0	0	1	1	0	0	0	0	0	0
03000 Cabrera, La	1.084	628	498	130	88	42	455	92	183	122	41	6	11	1
03001 Cabrera, La	1.071	617	487	130	88	42	453	92	183	120	41	6	11	1
03002 Asperilla, La	0	0	0	0	0	0	0	0	0	0	0	0	0	0
03003 Cabrerita y El Roble, La	8	6	6	0	0	0	2	0	0	2	0	0	0	0
03005 Convento, El	0	0	0	0	0	0	0	0	0	0	0	0	0	0
03006 Encerrada, La	5	5	5	0	0	0	0	0	0	0	0	0	0	0
03007 Rabusera, La	0	0	0	0	0	0	0	0	0	0	0	0	0	0

4002.-Población de 16 años y más, clasificada por su relación con la actividad según municipios, entidades, núcleos, sectores urbanos, distritos, secciones, código postal, zonas sanitarias, zonas de servicios sociales y zonas de transporte

MUNICIPIOS ENTIDADES	TOTAL	RELACIÓN CON LA ACTIVIDAD ECONÓMICA												
		Activos					Inactivos							
		Total	Ocu- pados	Parados			Total	Estu- diantes	Labores Hogar	Jubi- lados	Perceben pensión distinta jubi- lación	Inco- pac- itados	Otros inac- tivos	Ser- vicio Mili- tar
				Total	Han tra- bajado antes	Buscan primer empleo								
03100 Cadalso de los Vidrios	1.793	769	631	138	96	42	1.020	104	481	247	183	5	0	4
03101 Cadalso de los Vidrios	1.768	759	621	138	96	42	1.005	103	472	243	182	5	0	4
03102 Barrancos y El Palancar, Los	0	0	0	0	0	0	0	0	0	0	0	0	0	0
03103 Boquerón, El	0	0	0	0	0	0	0	0	0	0	0	0	0	0
03104 Castellana y El Pilar, La	0	0	0	0	0	0	0	0	0	0	0	0	0	0
03105 Entrepinos	25	10	10	0	0	0	15	1	9	4	1	0	0	0
03106 Lancharrosa	0	0	0	0	0	0	0	0	0	0	0	0	0	0
03107 Mahillo, El	0	0	0	0	0	0	0	0	0	0	0	0	0	0
03108 Mariscalas, Las	0	0	0	0	0	0	0	0	0	0	0	0	0	0
03109 Marra, La	0	0	0	0	0	0	0	0	0	0	0	0	0	0
03110 Pinar del Concejo	0	0	0	0	0	0	0	0	0	0	0	0	0	0
03112 Usero, El	0	0	0	0	0	0	0	0	0	0	0	0	0	0
03113 Valhondo y Los Velascos	0	0	0	0	0	0	0	0	0	0	0	0	0	0
03114 Valle de la Dehesa	0	0	0	0	0	0	0	0	0	0	0	0	0	0
03200 Camarma de Esteruelas	1.653	936	739	197	161	36	711	123	360	152	46	5	25	6
03201 Camarma de Esteruelas	1.653	936	739	197	161	36	711	123	360	152	46	5	25	6
03203 Alcamar	0	0	0	0	0	0	0	0	0	0	0	0	0	0
03204 Practicante, El	0	0	0	0	0	0	0	0	0	0	0	0	0	0
03300 Campo Real	2.022	1.000	872	128	89	39	1.014	86	532	272	91	10	23	8
03301 Campo Real	1.972	959	834	125	86	39	1.005	84	526	271	91	10	23	8
03302 Montehermoso	50	41	38	3	3	0	9	2	6	1	0	0	0	0
03400 Canencia	428	164	127	37	35	2	263	15	142	99	2	4	1	1
03401 Canencia	428	164	127	37	35	2	263	15	142	99	2	4	1	1
03500 Carabaña	902	390	303	87	68	19	511	35	205	206	62	2	1	1
03501 Carabaña	901	389	302	87	68	19	511	35	205	206	62	2	1	1
03502 Dehesa y El Horcajo, La	0	0	0	0	0	0	0	0	0	0	0	0	0	0
03503 Vega, La	1	1	1	0	0	0	0	0	0	0	0	0	0	0
03600 Casarubuelos	504	293	248	45	32	13	209	28	99	58	21	2	1	2
03601 Casarubuelos	504	293	248	45	32	13	209	28	99	58	21	2	1	2
03700 Cenicientos	1.591	636	413	223	133	90	950	70	389	308	167	7	9	5
03701 Cenicientos	1.585	633	410	223	133	90	947	70	386	308	167	7	9	5
03702 Almendros, Los	0	0	0	0	0	0	0	0	0	0	0	0	0	0
03703 Juncal, El	1	0	0	0	0	0	1	0	1	0	0	0	0	0
03704 Parra, La	5	3	3	0	0	0	2	0	2	0	0	0	0	0
03800 Cercedilla	4.068	2.312	1.912	400	283	117	1.744	325	836	465	90	16	12	12
03801 Camarillos	28	19	14	5	3	2	9	2	7	0	0	0	0	0
03802 Cercedilla	3.765	2.112	1.755	357	251	106	1.641	288	784	453	89	15	12	12
03803 Puerto de Navacerrada	48	33	26	7	4	3	15	3	11	0	1	0	0	0
03805 Baillo y Las Hojarascas, El	23	13	10	3	3	0	10	3	6	1	0	0	0	0
03806 Dehesas, Las	204	135	107	28	22	6	69	29	28	11	0	1	0	0
03900 Cervera de Buitrago	92	47	30	17	16	1	45	3	18	20	3	1	0	0
03901 Cervera de Buitrago	92	47	30	17	16	1	45	3	18	20	3	1	0	0
03902 Cercados, Los	0	0	0	0	0	0	0	0	0	0	0	0	0	0
04000 Ciempozuelos	10.082	5.383	4.190	1.193	895	298	4.656	647	1.843	1.189	298	609	70	43
04001 Ciempozuelos	10.082	5.383	4.190	1.193	895	298	4.656	647	1.843	1.189	298	609	70	43
04002 Arriadas, Las	0	0	0	0	0	0	0	0	0	0	0	0	0	0
04003 Buzanca	0	0	0	0	0	0	0	0	0	0	0	0	0	0
04004 Casa de Postas	0	0	0	0	0	0	0	0	0	0	0	0	0	0
04005 Espartinas	0	0	0	0	0	0	0	0	0	0	0	0	0	0
04006 Lavadero, El	0	0	0	0	0	0	0	0	0	0	0	0	0	0
04007 Molino del Rey	0	0	0	0	0	0	0	0	0	0	0	0	0	0
04008 San Antón	0	0	0	0	0	0	0	0	0	0	0	0	0	0
04009 Soto Gutiérrez	0	0	0	0	0	0	0	0	0	0	0	0	0	0
04100 Cobeña	1.536	977	810	167	134	33	558	113	263	132	24	17	9	1
04101 Cobeña	1.536	977	810	167	134	33	558	113	263	132	24	17	9	1
04102 Campo Nuevo	0	0	0	0	0	0	0	0	0	0	0	0	0	0
04200 Colmenar del Arroyo	674	295	239	56	45	11	379	38	127	145	61	2	6	0
04201 Colmenar del Arroyo	661	288	234	54	44	10	373	37	123	144	61	2	6	0
04202 Valle del Sol	13	7	5	2	1	1	6	1	4	1	0	0	0	0



4002.-Población de 16 años y más, clasificada por su relación con la actividad según municipios, entidades, núcleos, sectores urbanos, distritos, secciones, código postal, zonas sanitarias, zonas de servicios sociales y zonas de transporte

MUNICIPIOS ENTIDADES	TOTAL	RELACIÓN CON LA ACTIVIDAD ECONÓMICA													
		Activos						Inactivos							
		Total	Ocu- pados	Parados			Total	Estu- diantes	Labores Hogar	Jubi- lados	Perceben pensión distinta jubi- lación	Inca- paci- tados	Otros inac- tivos	Serv- icio Mil- itar	
				Total	Han tra- bajado antes	Buscan primer empleo									
04300 Colmenar de Oreja	4.455	2.054	1.737	317	247	70	2.373	192	1.318	489	287	21	66	28	
04301 Aldehuela, La	0	0	0	0	0	0	0	0	0	0	0	0	0	0	
04302 Colmenar de Oreja	4.249	1.942	1.653	289	222	67	2.281	177	1.264	471	286	18	65	26	
04303 San Miguel	8	4	3	1	1	0	4	0	1	2	0	1	0	0	
04305 Berlinchas, Las	0	0	0	0	0	0	0	0	0	0	0	0	0	0	
04306 Casa Concha	8	2	2	0	0	0	6	4	2	0	0	0	0	0	
04307 Casa del Reloj	7	2	1	1	1	0	5	1	2	1	0	1	0	0	
04308 Castellanos	1	1	1	0	0	0	0	0	0	0	0	0	0	0	
04309 Gitana, La	6	1	1	0	0	0	5	1	3	1	0	0	0	0	
04310 Valdeguerra	9	5	5	0	0	0	4	2	1	1	0	0	0	0	
04314 Balcón de Tojo - Urtajo	97	56	38	18	16	2	39	5	25	8	1	0	0	2	
04315 Valle de San Juan - Los Vallejos	70	41	33	8	7	1	29	2	20	5	0	1	1	0	
04400 Colmenarejo	2.817	1.710	1.456	254	192	62	1.091	285	499	195	81	9	22	16	
04401 Colmenarejo	2.817	1.710	1.456	254	192	62	1.091	285	499	195	81	9	22	16	
04500 Colmenar Viejo	22.171	12.482	10.206	2.276	1.682	594	9.555	2.111	4.214	2.103	832	136	159	134	
04501 Colmenar Viejo	21.915	12.326	10.069	2.257	1.674	583	9.456	2.075	4.168	2.097	828	136	152	133	
04503 Chortales, Los	3	3	2	1	1	0	0	0	0	0	0	0	0	0	
04504 Farnet	58	36	34	2	0	2	22	8	8	1	1	0	4	0	
04505 Navarrosillos - Polígono Sur	16	8	8	0	0	0	8	2	6	0	0	0	0	0	
04506 Pueblias, Las	179	109	93	16	7	9	69	26	32	5	3	0	3	1	
04507 San Pedro	0	0	0	0	0	0	0	0	0	0	0	0	0	0	
04600 Collado Mediano	2.944	1.786	1.451	335	260	75	1.146	312	470	282	42	15	25	12	
04601 Collado Mediano	2.755	1.663	1.355	308	240	68	1.080	289	444	269	39	14	25	12	
04602 Barrizales, Los	14	10	7	3	2	1	4	2	1	1	0	0	0	0	
04606 Reajo del Roble	58	33	28	5	4	1	25	10	8	6	0	1	0	0	
04607 Serranía de la Paloma	117	80	61	19	14	5	37	11	17	6	3	0	0	0	
04700 Collado Villalba	28.599	16.923	13.511	3.412	2.727	685	11.558	3.048	5.263	2.457	478	110	202	118	
04701 Collado Villalba	3.168	1.993	1.575	418	346	72	1.164	299	537	223	72	11	22	11	
04702 Dehesa Municipal	0	0	0	0	0	0	0	0	0	0	0	0	0	0	
04705 Estación, La	24.600	14.350	11.465	2.885	2.286	599	10.145	2.667	4.618	2.197	396	95	172	105	
04709 Eras, Las	0	0	0	0	0	0	0	0	0	0	0	0	0	0	
04710 Cerca de Carrasquilla	2	2	2	0	0	0	0	0	0	0	0	0	0	0	
04711 D. Fontenebro - M. Sierra	829	578	469	109	95	14	249	82	108	37	10	4	8	2	
04800 Corpa	311	129	116	13	9	4	180	19	95	58	7	0	1	2	
04801 Corpa	311	129	116	13	9	4	180	19	95	58	7	0	1	2	
04900 Coslada	58.868	34.900	27.492	7.408	5.458	1.950	23.553	6.756	11.879	3.029	1.335	292	262	415	
04901 Coslada	58.868	34.900	27.492	7.408	5.458	1.950	23.553	6.756	11.879	3.029	1.335	292	262	415	
05000 Cubas	920	460	394	66	48	18	456	70	162	172	37	5	10	4	
05001 Cubas de la Sagra	817	386	327	59	42	17	427	61	147	169	35	5	10	4	
05002 Nube, La	0	0	0	0	0	0	0	0	0	0	0	0	0	0	
05003 Pinar, El	5	5	5	0	0	0	0	0	0	0	0	0	0	0	
05004 Soto, El	92	64	57	7	6	1	28	9	14	3	2	0	0	0	
05005 Arroyadas, Las	0	0	0	0	0	0	0	0	0	0	0	0	0	0	
05006 Camino de Batres	1	1	1	0	0	0	0	0	0	0	0	0	0	0	
05008 Salmueiros, Los	5	4	4	0	0	0	1	0	1	0	0	0	0	0	
05100 Chapinería	938	421	353	68	59	9	514	43	233	131	55	1	51	3	
05101 Chapinería	917	408	342	66	57	9	506	43	230	127	54	1	51	3	
05102 Valquigoso	21	13	11	2	2	0	8	0	3	4	1	0	0	0	
05200 Chinchón	3.193	1.576	1.235	341	251	90	1.601	172	687	567	124	10	41	16	
05201 Chinchón	3.114	1.527	1.198	329	240	89	1.572	169	673	557	123	10	40	15	
05202 Nuevo Chinchón	58	34	23	11	10	1	23	3	10	8	1	0	1	1	
05203 Cohonares, Los	0	0	0	0	0	0	0	0	0	0	0	0	0	0	
05204 Cubillas, Las	0	0	0	0	0	0	0	0	0	0	0	0	0	0	
05205 Valdemolinos	0	0	0	0	0	0	0	0	0	0	0	0	0	0	
05206 Valgrande	0	0	0	0	0	0	0	0	0	0	0	0	0	0	
05207 Camino del Montero	0	0	0	0	0	0	0	0	0	0	0	0	0	0	
05208 Jara Alta	0	0	0	0	0	0	0	0	0	0	0	0	0	0	
05209 Jara Baja	0	0	0	0	0	0	0	0	0	0	0	0	0	0	
05210 Soto Gutiérrez	0	0	0	0	0	0	0	0	0	0	0	0	0	0	
05211 Valromeroso	0	0	0	0	0	0	0	0	0	0	0	0	0	0	
05212 Vega, La	21	15	14	1	1	0	6	0	4	2	0	0	0	0	

4002.-Población de 16 años y más, clasificada por su relación con la actividad según municipios, entidades, núcleos, sectores urbanos, distritos, secciones, código postal, zonas sanitarias, zonas de servicios sociales y zonas de transporte

MUNICIPIOS ENTIDADES	TOTAL	RELACIÓN CON LA ACTIVIDAD ECONÓMICA												
		Activos						Inactivos						Servicio Militar
		Total	Ocupados	Parados			Total	Estu- diantes	Labores Hogar	Jubi- lados	Perciben pensión distinta jubi- lación	Inca- paci- tados	Otros inac- tivos	
				Total	Han traba- jado antes	Buscan primer empleo								
05300 Daganzo de Arriba	1.848	1.166	976	190	159	31	676	161	338	147	19	2	9	6
05301 Daganzo de Arriba	1.848	1.166	976	190	159	31	676	161	338	147	19	2	9	6
05302 Asoc. Dep.- Cultural Daganzo	0	0	0	0	0	0	0	0	0	0	0	0	0	0
05303 Frailes, Los	0	0	0	0	0	0	0	0	0	0	0	0	0	0
05400 Escorial, El	6.855	3.739	2.970	769	556	213	3.083	737	1.242	856	163	29	56	33
05401 Alcor, El	94	53	44	9	4	5	40	9	21	8	0	0	2	1
05402 Campillo, El	0	0	0	0	0	0	0	0	0	0	0	0	0	0
05404 Escorial, El	5.341	2.725	2.223	502	345	157	2.588	589	1.035	744	146	27	47	28
05405 Granjilla, La	0	0	0	0	0	0	0	0	0	0	0	0	0	0
05406 Navalquejigo	1.251	855	624	231	187	44	392	124	155	93	14	2	4	4
05407 Percalejo	87	52	35	17	13	4	35	8	15	7	2	0	3	0
05408 Pinosol	82	54	44	10	7	3	28	7	16	4	1	0	0	0
05409 Radas, Las	0	0	0	0	0	0	0	0	0	0	0	0	0	0
05500 Estremera	875	376	287	89	61	28	495	52	238	191	8	4	2	4
05502 Estremera	845	364	281	83	56	27	477	52	228	185	8	4	0	4
05504 Vega, La	20	6	3	3	3	0	14	0	7	6	0	0	1	0
05505 Campetón, El	10	6	3	3	2	1	4	0	3	0	0	0	1	0
05600 Fresnedillas	511	258	189	69	48	21	251	46	135	62	2	1	5	2
05601 Fresnedillas de la Oliva	511	258	189	69	48	21	251	46	135	62	2	1	5	2
05700 Fresno de Torote	403	227	180	47	36	11	173	17	110	32	8	5	1	3
05701 Fresno de Torote	49	31	21	10	6	4	18	2	12	4	0	0	0	0
05702 Serracines	165	88	74	14	14	0	74	8	48	15	2	1	0	3
05703 Jardín de Serracines	189	108	85	23	16	7	81	7	50	13	6	4	1	0
05800 Fuenlabrada	118.316	72.253	55.304	16.949	13.037	3.912	45.212	10.326	27.302	4.831	1.903	452	398	851
05801 Fuenlabrada	116.011	70.745	54.198	16.547	12.716	3.831	44.429	10.119	26.825	4.765	1.875	449	396	837
05803 Miraflores	0	0	0	0	0	0	0	0	0	0	0	0	0	0
05805 Loranca	2.305	1.508	1.106	402	321	81	783	207	477	66	28	3	2	14
05900 Fuente el Saz de Jarama	2.527	1.391	1.171	220	175	45	1.120	249	553	210	75	8	25	16
05901 Fuente el Saz de Jarama	2.374	1.301	1.093	208	166	42	1.059	241	518	195	72	8	25	14
05902 Aldoveras	65	34	32	2	2	0	29	5	15	8	1	0	0	2
05903 Chaparral y El Soto, El	0	0	0	0	0	0	0	0	0	0	0	0	0	0
05904 Salgar, El	65	41	34	7	6	1	24	3	15	5	1	0	0	0
05905 Suertes y Dehesa Vieja, Las	23	15	12	3	1	2	8	0	5	2	1	0	0	0
06000 Fuentidueña de Tajo	1.138	483	371	112	91	21	647	66	420	152	1	5	3	8
06001 Fuentidueña de Tajo	1.111	468	361	107	86	21	635	66	412	148	1	5	3	8
06002 Alarilla	17	9	5	4	4	0	8	0	5	3	0	0	0	0
06003 Vegas, Las	10	6	5	1	1	0	4	0	3	1	0	0	0	0
06004 Visos y Las Dehesas, Los	0	0	0	0	0	0	0	0	0	0	0	0	0	0
06100 Galapagar	12.874	7.751	6.359	1.392	1.058	334	5.062	1.424	2.218	843	293	54	230	61
06101 Bellavista	18	13	11	2	1	1	5	1	3	1	0	0	0	0
06104 Cuestas, Las	23	14	12	2	1	1	9	2	5	1	0	1	0	0
06106 España	293	152	113	39	27	12	141	33	56	38	8	0	6	0
06107 Fuente la Teja	400	221	179	42	25	17	175	62	63	34	15	0	1	4
06108 Galapagar	10.416	6.213	5.101	1.112	851	261	4.155	1.109	1.869	682	246	50	199	48
06109 Guijo, El	714	531	449	82	73	9	182	60	82	25	10	0	5	1
06115 Ranchos, Los	13	10	6	4	3	1	3	0	2	1	0	0	0	0
06116 Roncesvalles	29	17	13	4	3	1	12	8	0	2	1	0	1	0
06117 Pocillo, El	125	71	63	8	4	4	52	17	16	16	0	2	1	2
06118 Columnas, Las	4	2	1	1	1	0	1	0	1	0	0	0	0	1
06119 Chaparrales, Los	13	4	2	2	1	1	9	4	4	1	0	0	0	0
06120 Rosales, Los	826	503	409	94	68	26	318	128	117	42	13	1	17	5
06200 Garganta de los Montes	272	115	100	15	15	0	156	8	80	55	10	3	0	1
06202 Cuadrón, El	45	16	12	4	4	0	29	2	14	9	3	1	0	0
06203 Garganta de los Montes	215	91	85	6	6	0	123	6	63	46	6	2	0	1
06204 Eras del Soto, Las	0	0	0	0	0	0	0	0	0	0	0	0	0	0
06205 Pajarillas, Las	0	0	0	0	0	0	0	0	0	0	0	0	0	0
06206 Verdugal, El	11	7	2	5	5	0	4	0	3	0	1	0	0	0
06207 Cañizuela	1	1	1	0	0	0	0	0	0	0	0	0	0	0
06209 Prados Redondos	0	0	0	0	0	0	0	0	0	0	0	0	0	0

4002.-Población de 16 años y más, clasificada por su relación con la actividad según municipios, entidades, núcleos, sectores urbanos, distritos, secciones, código postal, zonas sanitarias, zonas de servicios sociales y zonas de transporte

MUNICIPIOS ENTIDADES	TOTAL	RELACIÓN CON LA ACTIVIDAD ECONÓMICA													
		Activos						Inactivos							
		Total	Ocu- pados	Parados			Total	Estu- diantes	Labores Hogar	Jubi- lados	Perciben pensión distinta jubi- lación	Inca- pacitados	Otros inac- tivos	Ser- vicio Mili- tar	
				Total	Han tra- bajado antes	Buscan primer empleo									
06300 Gargantilla del Lozoya	198	89	79	10	9	1	109	1	46	57	2	3	0	0	
06301 Gargantilla del Lozoya	119	56	48	8	7	1	63	1	32	28	1	1	0	0	
06302 Pinilla de Buitrago	74	31	30	1	1	0	43	0	14	28	0	1	0	0	
06303 Eras, Las	0	0	0	0	0	0	0	0	0	0	0	0	0	0	
06305 Retuerta, La	0	0	0	0	0	0	0	0	0	0	0	0	0	0	
06306 Tejera, La	5	2	1	1	1	0	3	0	0	1	1	1	0	0	
06307 Tomillar, El	0	0	0	0	0	0	0	0	0	0	0	0	0	0	
06308 Cañizuela	0	0	0	0	0	0	0	0	0	0	0	0	0	0	
06309 Estación, La	0	0	0	0	0	0	0	0	0	0	0	0	0	0	
06400 Gascones	87	44	40	4	2	2	43	7	13	21	2	0	0	0	
06401 Estación Gascones - Buitrago	0	0	0	0	0	0	0	0	0	0	0	0	0	0	
06402 Gascones	87	44	40	4	2	2	43	7	13	21	2	0	0	0	
06403 Venta de Mea y Calcetas	0	0	0	0	0	0	0	0	0	0	0	0	0	0	
06404 Redondo de Abajo	0	0	0	0	0	0	0	0	0	0	0	0	0	0	
06405 Redondo de Arriba	0	0	0	0	0	0	0	0	0	0	0	0	0	0	
06500 Getafe	120.033	65.921	50.221	15.700	10.915	4.785	53.261	13.180	25.352	9.505	3.930	699	595	851	
06501 Aldehuela y La Torrecilla, La	44	10	9	1	0	1	34	4	9	4	0	1	16	0	
06502 Cerro de los Ángeles	34	8	5	3	2	1	26	0	3	1	0	0	22	0	
06503 Getafe	112.316	61.220	46.556	14.664	10.137	4.527	50.290	12.497	23.830	9.054	3.719	653	537	806	
06504 Perales del Río	3.280	2.103	1.649	454	342	112	1.165	288	608	160	82	13	14	12	
06505 Acedinos	0	0	0	0	0	0	0	0	0	0	0	0	0	0	
06506 Atalayuela	0	0	0	0	0	0	0	0	0	0	0	0	0	0	
06507 Bercial, El	4.276	2.522	1.956	566	426	140	1.721	389	884	285	129	30	4	33	
06508 Cañada del Molino	0	0	0	0	0	0	0	0	0	0	0	0	0	0	
06509 Llanos, Los	83	58	46	12	8	4	25	2	18	1	0	2	2	0	
06600 Griñón	2.943	1.652	1.384	268	206	62	1.272	334	581	252	64	14	27	19	
06601 Griñón	2.943	1.652	1.384	268	206	62	1.272	334	581	252	64	14	27	19	
06602 Camino de Carranque	0	0	0	0	0	0	0	0	0	0	0	0	0	0	
06700 Guadalix de la Sierra	1.973	1.049	881	168	129	39	914	171	393	292	35	6	17	10	
06701 Guadalix de la Sierra	1.973	1.049	881	168	129	39	914	171	393	292	35	6	17	10	
06702 Sierra Lagos	0	0	0	0	0	0	0	0	0	0	0	0	0	0	
06800 Guadarrama	6.312	3.668	2.967	701	528	173	2.611	591	1.042	805	100	29	44	33	
06801 Cabezuels, Los	409	237	188	49	38	11	170	30	65	64	6	0	5	2	
06802 Guadarrama	5.541	3.226	2.608	618	464	154	2.285	519	938	676	86	29	37	30	
06803 Tablada	100	43	37	6	6	0	57	2	3	48	3	0	1	0	
06805 Jarosa, La	20	10	9	1	1	0	10	3	4	1	2	0	0	0	
06806 Mata, La	18	12	7	5	2	3	6	1	5	0	0	0	0	0	
06807 Matarrubia	186	124	104	20	15	5	61	22	22	13	3	0	1	1	
06808 Negrales, Los	38	16	14	2	2	0	22	14	5	3	0	0	0	0	
06900 Hiruela, La	51	17	15	2	2	0	34	2	14	12	6	0	0	0	
06901 Hiruela, La	51	17	15	2	2	0	34	2	14	12	6	0	0	0	
07000 Horcajo de la Sierra	124	46	37	9	6	3	78	8	25	38	3	1	3	0	
07001 Horcajo de la Sierra	90	35	30	5	2	3	55	7	15	27	2	1	3	0	
07002 Aoslos	33	10	6	4	4	0	23	1	10	11	1	0	0	0	
07003 Cercados - El Lomo, Los	1	1	1	0	0	0	0	0	0	0	0	0	0	0	
07100 Horcajuelo de la Sierra	77	41	32	9	9	0	36	1	7	18	10	0	0	0	
07101 Horcajuelo de la Sierra	77	41	32	9	9	0	36	1	7	18	10	0	0	0	
07200 Hoyo de Manzanares	3.894	2.306	1.937	369	271	98	1.574	426	644	396	67	8	33	14	
07201 Berzalejo, El	19	13	11	2	2	0	6	2	0	3	0	0	1	0	
07202 Berzosa, La	889	551	466	85	60	25	335	116	114	86	12	3	4	3	
07203 Hoyo de Manzanares	2.986	1.742	1.460	282	209	73	1.233	308	530	307	55	5	28	11	
07204 Navallera	0	0	0	0	0	0	0	0	0	0	0	0	0	0	
07205 Parque de las Colinas	0	0	0	0	0	0	0	0	0	0	0	0	0	0	
07206 Navalvillar - El Canchal	0	0	0	0	0	0	0	0	0	0	0	0	0	0	
07300 Humanes de Madrid	6.012	3.692	2.626	1.066	832	234	2.281	305	1.457	321	143	30	25	39	
07301 Humanes de Madrid	6.011	3.692	2.626	1.066	832	234	2.280	305	1.457	320	143	30	25	39	
07302 Avenida de Griñón	1	0	0	0	0	0	1	0	0	1	0	0	0	0	

4002.-Población de 16 años y más, clasificada por su relación con la actividad según municipios, entidades, núcleos, sectores urbanos, distritos, secciones, código postal, zonas sanitarias, zonas de servicios sociales y zonas de transporte

MUNICIPIOS ENTIDADES	TOTAL	RELACIÓN CON LA ACTIVIDAD ECONÓMICA												
		Activos						Inactivos						Ser- vicio Mil- tar
		Total	Ocu- pados	Parados			Total	Estu- dian- tes	Labores Hogar	Jubi- lados	Perciben pensión distinta jubi- lación	Inca- paci- tados	Otros inac- tivos	
				Total	Han tra- bajado antes	Buscan primer empleo								
07400 Leganés	145.349	81.101	61.531	19.570	13.877	5.693	63.092	16.136	30.693	10.703	4.032	857	671	1.156
07401 Fortuna	8.701	4.886	3.516	1.370	986	384	3.747	594	2.024	741	271	77	40	68
07402 Leganés	134.717	75.087	57.147	17.940	12.695	5.245	58.555	15.310	28.275	9.865	3.715	774	616	1.075
07405 Viña Grande	1.745	1.020	799	221	166	55	712	231	337	85	39	6	14	13
07406 Butarque	186	108	69	39	30	9	78	1	57	12	7	0	1	0
07500 Loeches	2.144	1.160	915	245	208	37	976	114	512	193	87	17	53	8
07501 Loeches	2.061	1.134	897	237	202	35	919	112	504	190	86	16	11	8
07502 Cantos Azules	13	9	6	3	3	0	4	1	2	0	1	0	0	0
07503 Fontadela, La	0	0	0	0	0	0	0	0	0	0	0	0	0	0
07504 Monte, El	44	1	1	0	0	0	43	0	0	1	0	0	42	0
07505 Valdecast., - Pol. P. Concejil	8	5	4	1	0	1	3	1	2	0	0	0	0	0
07506 Valdemera	0	0	0	0	0	0	0	0	0	0	0	0	0	0
07507 Valducar y Valdegatos	17	10	7	3	2	1	7	0	4	2	0	1	0	0
07508 Caballo, El	1	1	0	1	1	0	0	0	0	0	0	0	0	0
07600 Lozoya	390	186	149	37	33	4	203	17	87	74	23	0	2	1
07601 Lozoya	386	184	147	37	33	4	201	17	87	72	23	0	2	1
07602 Granja, La	4	2	2	0	0	0	2	0	0	2	0	0	0	0
07800 Madarcos	33	17	16	1	1	0	16	1	5	8	1	1	0	0
07801 Madarcos	33	17	16	1	1	0	16	1	5	8	1	1	0	0
07900 Madrid	2.466.941	1.268.527	991.945	276.582	196.692	79.890	1.188.609	241.576	446.523	353.457	107.287	17.625	22.141	9.805
07901 Madrid	2.466.941	1.268.527	991.945	276.582	196.692	79.890	1.188.609	241.576	446.523	353.457	107.287	17.625	22.141	9.805
08000 Majadahonda	31.282	17.933	15.166	2.767	1.808	959	13.239	5.791	4.649	1.647	644	153	355	110
08019 Iberduero	19	13	12	1	1	0	6	1	3	2	0	0	0	0
08022 Majadahonda	30.914	17.686	14.993	2.693	1.752	941	13.118	5.744	4.598	1.636	640	151	349	110
08041 Coto Blanco	0	0	0	0	0	0	0	0	0	0	0	0	0	0
08042 Cumbre, La	142	97	67	30	24	6	45	14	23	0	3	1	4	0
08043 Grajera, La	51	47	22	25	21	4	4	4	0	0	0	0	0	0
08044 Monte del Pilar	14	8	6	2	2	0	6	0	4	2	0	0	0	0
08045 Virgen de Lourdes	10	7	7	0	0	0	3	0	1	0	0	0	2	0
08046 Mayorazgo, El	9	6	5	1	1	0	3	2	1	0	0	0	0	0
08047 Monteclaro	123	69	54	15	7	8	54	26	19	7	1	1	0	0
08200 Manzanares el Real	2.485	1.430	1.160	270	222	48	1.046	187	500	291	37	11	20	9
08201 Manzanares el Real	2.419	1.386	1.125	261	213	48	1.024	181	491	285	36	11	20	9
08202 Berrocal, El	66	44	35	9	9	0	22	6	9	6	1	0	0	0
08203 Bola del Mundo, La	0	0	0	0	0	0	0	0	0	0	0	0	0	0
08204 Presa de Santillana	0	0	0	0	0	0	0	0	0	0	0	0	0	0
08300 Meco	2.978	1.846	1.469	377	294	83	1.120	171	719	178	21	16	15	12
08301 Estación y La Venta, La	0	0	0	0	0	0	0	0	0	0	0	0	0	0
08302 Meco	2.978	1.846	1.469	377	294	83	1.120	171	719	178	21	16	15	12
08303 Alameda de las Monjas	0	0	0	0	0	0	0	0	0	0	0	0	0	0
08400 Mejorada del Campo	10.799	6.527	4.823	1.704	1.311	393	4.195	887	2.191	722	303	43	49	77
08401 Mejorada del Campo	10.624	6.421	4.745	1.676	1.292	384	4.129	871	2.158	710	301	41	48	74
08402 Huertos Familiares	104	57	47	10	6	4	44	9	23	7	2	2	1	3
08403 Peña Rubia	0	0	0	0	0	0	0	0	0	0	0	0	0	0
08404 Presa, La	1	1	1	0	0	0	0	0	0	0	0	0	0	0
08405 Raya de Veilla, La	3	2	0	2	2	0	1	0	1	0	0	0	0	0
08406 Valdecelada	58	38	24	14	11	3	20	7	8	5	0	0	0	0
08407 Vega, La	9	8	6	2	0	2	1	0	1	0	0	0	0	0
08500 Miraflores de la Sierra	2.750	1.384	1.109	275	195	80	1.351	257	670	272	84	12	56	15
08501 Enríñales, Los	53	33	30	3	1	2	20	4	7	7	1	0	1	0
08502 Miraflores de la Sierra	2.696	1.350	1.078	272	194	78	1.331	253	663	265	83	12	55	15
08503 Hormigales y Casablanca	0	0	0	0	0	0	0	0	0	0	0	0	0	0
08504 Huelgas, Las	0	0	0	0	0	0	0	0	0	0	0	0	0	0
08505 Roserillos y El Carrascal	0	0	0	0	0	0	0	0	0	0	0	0	0	0
08506 San Blas - Los Colladillos	1	1	1	0	0	0	0	0	0	0	0	0	0	0
08600 Molar, El	2.762	1.413	1.142	271	219	52	1.334	237	652	355	47	24	19	15
08601 Molar, El	2.722	1.385	1.122	263	213	50	1.322	236	647	349	47	24	19	15
08603 Cabaña, La	34	23	17	6	4	2	11	1	4	6	0	0	0	0
08604 Llanos y Remolinos, Los	6	5	3	2	2	0	1	0	1	0	0	0	0	0

4002.-Población de 16 años y más, clasificada por su relación con la actividad según municipios, entidades, núcleos, sectores urbanos, distritos, secciones, código postal, zonas sanitarias, zonas de servicios sociales y zonas de transporte

MUNICIPOS ENTIDADES	TOTAL	RELACIÓN CON LA ACTIVIDAD ECONÓMICA												
		Activos					Inactivos							
		Total	Ocu- pados	Parados			Total	Estu- diantes	Labores Hogar	Jubi- lados	Perciben pensión distinta jubi- lación	Inca- paci- tados	Otros inac- tivos	Ser- vicio Mili- tar
				Total	Han tra- bajado antes	Buscan primer empleo								
08700 Molinos, Los	2.402	1.292	1.096	196	146	50	1.104	153	424	338	116	15	58	6
08701 Molinos, Los	2.402	1.292	1.096	196	146	50	1.104	153	424	338	116	15	58	6
08800 Montejo de la Sierra	267	128	100	28	25	3	139	17	29	68	24	1	0	0
08801 Montejo de la Sierra	267	128	100	28	25	3	139	17	29	68	24	1	0	0
08802 Chaparral, El	0	0	0	0	0	0	0	0	0	0	0	0	0	0
08900 Moraleja de Enmedio	1.816	1.050	844	206	151	55	758	123	369	199	39	9	19	8
08901 Colinas, Las	192	106	84	22	12	10	85	23	40	13	6	0	3	1
08902 Moraleja de Enmedio	1.624	944	760	184	139	45	673	100	329	186	33	9	16	7
09000 Moratalzaral	2.921	1.732	1.416	316	249	67	1.168	278	494	252	99	12	33	21
09001 Moratalzaral	2.809	1.664	1.357	307	241	66	1.125	266	479	241	96	11	32	20
09002 Berrocal, El	48	31	30	1	1	0	17	3	5	8	0	1	0	0
09003 Fuente del Piojo	6	5	2	3	3	0	1	0	1	0	0	0	0	0
09005 Praderas, Las	0	0	0	0	0	0	0	0	0	0	0	0	0	0
09006 Retamar, El	58	32	27	5	4	1	25	9	9	3	3	0	1	1
09100 Morata de Tajuña	4.418	2.114	1.663	451	373	78	2.282	268	981	700	274	21	38	22
09101 Morata de Tajuña	4.209	2.079	1.633	446	368	78	2.108	266	961	617	205	21	38	22
09102 Alto, El	7	5	5	0	0	0	2	1	0	0	1	0	0	0
09103 Valle, El	202	30	25	5	5	0	172	1	20	83	68	0	0	0
09104 Cabezas, Las	0	0	0	0	0	0	0	0	0	0	0	0	0	0
09200 Móstoles	154.451	87.927	66.554	21.373	15.130	6.243	65.357	19.164	32.270	8.582	3.739	871	731	1.167
09201 Móstoles	151.011	85.817	64.880	20.937	14.803	6.134	64.051	18.687	31.693	8.432	3.683	848	708	1.143
09202 Parque Colimbra	3.051	1.896	1.521	375	276	99	1.133	451	488	111	48	20	15	22
09203 Pinares Llanos	97	51	39	12	9	3	46	14	15	9	4	1	3	0
09204 Río Guadarrama	292	163	114	49	42	7	127	12	74	30	4	2	5	2
09205 Combos, Los	0	0	0	0	0	0	0	0	0	0	0	0	0	0
09206 Húmera	0	0	0	0	0	0	0	0	0	0	0	0	0	0
09207 Nieves, Las	0	0	0	0	0	0	0	0	0	0	0	0	0	0
09208 Peñaca	0	0	0	0	0	0	0	0	0	0	0	0	0	0
09300 Navacerrada	1.466	828	703	125	93	32	632	159	278	117	64	8	6	6
09301 Navacerrada	1.466	828	703	125	93	32	632	159	278	117	64	8	6	6
09302 Almorchones, Los	0	0	0	0	0	0	0	0	0	0	0	0	0	0
09303 Barranca, La	0	0	0	0	0	0	0	0	0	0	0	0	0	0
09400 Navalafuente	382	208	169	39	27	12	172	22	97	50	0	0	3	2
09401 Navalafuente	358	193	158	35	23	12	163	21	91	48	0	0	3	2
09402 Arreturas, Las	2	2	2	0	0	0	0	0	0	0	0	0	0	0
09403 Corralillo, El	0	0	0	0	0	0	0	0	0	0	0	0	0	0
09404 Llanos, Los	17	10	6	4	4	0	7	1	5	1	0	0	0	0
09405 Piscis	0	0	0	0	0	0	0	0	0	0	0	0	0	0
09406 Sococar	0	0	0	0	0	0	0	0	0	0	0	0	0	0
09407 Viñas, Las	5	3	3	0	0	0	2	0	1	1	0	0	0	0
09500 Navalagamella	766	413	319	94	73	21	348	51	160	120	6	6	5	5
09501 Navalagamella	743	399	307	92	72	20	340	47	156	120	6	6	5	4
09502 Barrancos, Los	1	1	1	0	0	0	0	0	0	0	0	0	0	0
09503 Cerro Alarcón	22	13	11	2	1	1	8	4	4	0	0	0	0	1
09600 Navacarnero	9.101	4.839	3.809	1.030	789	241	4.211	707	2.066	1.137	209	61	31	51
09601 Calypo II	44	22	20	2	1	1	22	6	8	7	1	0	0	0
09603 Navacarnero	8.631	4.628	3.637	991	761	230	3.953	658	2.009	1.004	197	54	31	50
09604 Aguas de Riaza	0	0	0	0	0	0	0	0	0	0	0	0	0	0
09605 Carretera de Extremadura	204	132	110	22	15	7	71	33	29	6	1	2	0	1
09606 Carretera de Villamanta	38	20	17	3	2	1	18	5	5	4	2	2	0	0
09607 Carril Toledano	48	31	20	11	9	2	17	4	8	2	1	2	0	0
09608 Casa de Roque	0	0	0	0	0	0	0	0	0	0	0	0	0	0
09609 Dehesa de Marimartin	119	3	3	0	0	0	116	0	2	110	4	0	0	0
09610 Fuente Pila	17	3	2	1	1	0	14	1	5	4	3	1	0	0
09611 Mancigordo	0	0	0	0	0	0	0	0	0	0	0	0	0	0
09700 Navarredonda	95	46	42	4	4	0	49	4	23	20	1	1	0	0
09701 Navarredonda	47	26	23	3	3	0	21	0	12	9	0	0	0	0
09702 San Mamés	47	20	19	1	1	0	27	4	10	11	1	1	0	0
09703 Patuelo, El	1	0	0	0	0	0	1	0	1	0	0	0	0	0
09704 Prado Gamonal	0	0	0	0	0	0	0	0	0	0	0	0	0	0
09705 Solanilla, La	0	0	0	0	0	0	0	0	0	0	0	0	0	0

4002.-Población de 16 años y más, clasificada por su relación con la actividad según municipios, entidades, núcleos, sectores urbanos, distritos, secciones, código postal, zonas sanitarias, zonas de servicios sociales y zonas de transporte

MUNICIPIOS ENTIDADES	TOTAL	RELACIÓN CON LA ACTIVIDAD ECONÓMICA												
		Activos					Inactivos							
		Total	Ocu- pados	Parados			Total	Estu- diantes	Labores Hogar	Jubi- lados	Perceben pensión distinta jubi- lación	Inca- paci- tados	Otros inac- tivos	Servicio Mili- tar
				Total	Han tra- bajado antes	Buscan primer empleo								
09900 Navas del Rey	1.173	573	434	139	100	39	597	77	299	158	60	2	1	3
09901 Morro, El	56	31	21	10	6	4	25	4	11	9	1	0	0	0
09902 Navas del Rey	1.088	523	400	123	88	35	562	72	283	147	59	1	0	3
09903 San Juan	9	3	1	2	2	0	6	1	2	1	0	1	1	0
09904 Rocha, La	12	11	8	3	3	0	1	0	1	0	0	0	0	0
09905 Santa Ana	8	5	4	1	1	0	3	0	2	1	0	0	0	0
10000 Nuevo Baztán	1.593	1.030	824	206	166	40	553	117	271	130	18	10	7	10
10002 Mirador de Baztán, El	47	27	20	7	6	1	19	4	9	4	1	0	1	1
10003 Monte Acevedo	34	20	15	5	5	0	14	4	6	4	0	0	0	0
10004 Nuevo Baztán	160	89	71	18	14	4	71	9	31	27	3	0	1	0
10006 Eurovillas - Las Villas	1.352	894	718	176	141	35	449	100	225	95	14	10	5	9
10100 Olmeda de las Fuentes	127	56	46	10	8	2	70	12	23	25	9	0	1	1
10101 Olmeda de las Fuentes	127	56	46	10	8	2	70	12	23	25	9	0	1	1
10200 Orusco	576	240	187	53	46	7	336	23	138	147	28	0	0	0
10201 Orusco	553	226	177	49	42	7	327	23	135	141	28	0	0	0
10202 Besana, La	4	2	0	2	2	0	2	0	1	1	0	0	0	0
10203 Carrizal, El	0	0	0	0	0	0	0	0	0	0	0	0	0	0
10204 Val, El	0	0	0	0	0	0	0	0	0	0	0	0	0	0
10205 Camino de Valdeolmeña	0	0	0	0	0	0	0	0	0	0	0	0	0	0
10206 Camino del Llano	6	6	4	2	2	0	0	0	0	0	0	0	0	0
10207 Vega, La	13	6	6	0	0	0	7	0	2	5	0	0	0	0
10400 Paracuellos de Jarama	4.139	2.457	2.011	446	317	129	1.658	480	718	344	64	22	30	24
10401 Belvis de Jarama	229	113	89	24	16	8	115	21	51	33	7	1	2	1
10402 Paracuellos de Jarama	2.338	1.382	1.167	215	158	57	946	224	449	209	40	13	11	10
10403 Avalón, El	9	7	7	0	0	0	2	1	0	1	0	0	0	0
10404 Berrocales del Jarama, Los	700	422	349	73	43	30	271	139	85	33	6	3	5	7
10405 Granja - El Cruce, La	863	533	399	134	100	34	324	95	133	68	11	5	12	6
10406 I.N.T.A.	0	0	0	0	0	0	0	0	0	0	0	0	0	0
10600 Paría	53.365	30.617	22.553	8.064	5.725	2.339	22.288	4.927	12.926	2.875	1.060	303	197	460
10601 Paría	53.341	30.601	22.541	8.060	5.722	2.338	22.280	4.927	12.920	2.874	1.060	303	196	460
10603 Humanejos y El Prado	24	16	12	4	3	1	8	0	6	1	0	0	1	0
10700 Patones	294	127	94	33	30	3	165	22	78	61	3	1	0	2
10702 Embalse del Atazar	0	0	0	0	0	0	0	0	0	0	0	0	0	0
10703 Patones de Abajo	271	115	86	29	26	3	154	21	74	55	3	1	0	2
10704 Patones de Arriba	23	12	8	4	4	0	11	1	4	6	0	0	0	0
10800 Pedrezuela	978	531	435	96	79	17	446	87	173	168	7	6	5	1
10801 Atalaya Real	27	19	17	2	2	0	8	3	4	1	0	0	0	0
10802 Montenebro	236	152	129	23	17	6	84	17	35	29	1	2	0	0
10803 Pedrezuela	715	360	289	71	60	11	354	67	134	138	6	4	5	1
10804 Mina, La	0	0	0	0	0	0	0	0	0	0	0	0	0	0
10805 Vaqueras, Las	0	0	0	0	0	0	0	0	0	0	0	0	0	0
10806 Lagunilla, La	0	0	0	0	0	0	0	0	0	0	0	0	0	0
10807 Pajares, Los	0	0	0	0	0	0	0	0	0	0	0	0	0	0
10900 Pelayos de la Presa	980	442	334	108	77	31	537	56	293	154	21	6	7	1
10901 Pelayos de la Presa	958	428	322	106	75	31	529	56	287	152	21	6	7	1
10902 Cumbres, Las	22	14	12	2	2	0	8	0	6	2	0	0	0	0
11000 Perales de Tajuña	1.647	769	644	125	100	25	872	91	441	247	78	8	7	6
11001 Perales de Tajuña	1.605	746	624	122	98	24	853	86	435	242	76	8	6	6
11002 Camino de las Peñuelas	0	0	0	0	0	0	0	0	0	0	0	0	0	0
11003 Prado de Arriba y Callejones	7	5	3	2	1	1	2	0	1	1	0	0	0	0
11004 Valdeperales	29	15	14	1	1	0	14	5	4	2	2	0	1	0
11005 Vega, La	0	0	0	0	0	0	0	0	0	0	0	0	0	0
11006 Veguilla, La	1	1	1	0	0	0	0	0	0	0	0	0	0	0
11007 Parralejo, El	0	0	0	0	0	0	0	0	0	0	0	0	0	0
11008 Vega de las Cuevas	5	2	2	0	0	0	3	0	1	2	0	0	0	0
11100 Pezuela de las Torres	455	192	155	37	28	9	262	26	119	85	27	4	1	1
11101 Pezuela de las Torres	422	177	146	31	24	7	244	23	112	82	25	1	1	1
11102 Caminos, Los	33	15	9	6	4	2	18	3	7	3	2	3	0	0

4002.-Población de 16 años y más, clasificada por su relación con la actividad según municipios, entidades, núcleos, sectores urbanos, distritos, secciones, código postal, zonas sanitarias, zonas de servicios sociales y zonas de transporte

MUNICIPIOS ENTIDADES	TOTAL	RELACIÓN CON LA ACTIVIDAD ECONÓMICA													
		Activos						Inactivos						Servicio Militar	
		Total	Ocupados	Parados			Total	Estu- diantes	Labores Hogar	Jubi- lados	Perciben pensión distinta jubi- lación	Inca- paci- tados	Otros inac- tivos		
				Total	Han tra- bajado antes	Buscan primer empleo									
11200 Pinilla del Valle	147	72	63	9	7	2	75	9	32	33	1	0	0	0	
11201 Pinilla del Valle	147	72	63	9	7	2	75	9	32	33	1	0	0	0	
11300 Pinto	19.784	11.256	8.854	2.402	1.824	578	8.423	1.902	4.341	1.510	515	96	59	105	
11301 Pinto	19.776	11.253	8.852	2.401	1.823	578	8.418	1.901	4.338	1.509	515	96	59	105	
11302 Arenas, Las	8	3	2	1	1	0	5	1	3	1	0	0	0	0	
11400 Piñuecar	142	70	57	13	11	2	72	5	21	42	2	1	1	0	
11401 Gandullas	88	40	30	10	9	1	48	4	14	28	0	1	1	0	
11402 Piñuecar	54	30	27	3	2	1	24	1	7	14	2	0	0	0	
11403 Lancharés	0	0	0	0	0	0	0	0	0	0	0	0	0	0	
11404 Quiñones	0	0	0	0	0	0	0	0	0	0	0	0	0	0	
11500 Pozuelo de Alarcón	47.879	27.314	23.106	4.208	2.767	1.441	20.374	7.969	7.389	3.006	1.060	374	576	191	
11501 Ángeles, Los	1.049	496	409	87	49	38	550	163	161	82	17	117	10	3	
11504 Pozuelo de Alarcón	35.701	20.490	17.142	3.348	2.250	1.098	15.058	5.562	5.517	2.458	915	223	383	153	
11520 Arroyo Meaques	78	33	23	10	3	7	45	15	19	10	1	0	0	0	
11522 Retamares	5	2	2	0	0	0	3	1	2	0	0	0	0	0	
11523 Humera - Somosaguas - Prado R	7.315	4.333	3.868	465	297	168	2.954	1.450	1.052	242	67	19	124	28	
11524 Monteclaro - La Cabaña	3.717	1.952	1.658	294	165	129	1.758	776	636	213	59	15	59	7	
11525 Monte de Pozuelo	14	8	4	4	3	1	6	2	2	1	1	0	0	0	
11600 Pozuelo del Rey	200	93	78	15	14	1	107	15	43	35	13	1	0	0	
11601 Pozuelo del Rey	200	93	78	15	14	1	107	15	43	35	13	1	0	0	
11700 Prádena del Rincón	98	37	33	4	4	0	61	5	18	33	4	1	0	0	
11701 Prádena del Rincón	98	37	33	4	4	0	61	5	18	33	4	1	0	0	
11800 Puebla de la Sierra	71	36	23	13	11	2	35	5	13	12	4	0	1	0	
11801 Puebla de la Sierra	71	36	23	13	11	2	35	5	13	12	4	0	1	0	
11900 Quijorna	699	364	291	73	53	20	333	50	145	85	44	4	5	2	
11901 Perales de Millá	0	0	0	0	0	0	0	0	0	0	0	0	0	0	
11902 Quijorna	699	364	291	73	53	20	333	50	145	85	44	4	5	2	
11903 Morales, Los	0	0	0	0	0	0	0	0	0	0	0	0	0	0	
12000 Rascafría	1.189	598	497	101	84	17	589	91	242	197	38	6	15	2	
12001 Oteruelo del Valle	75	37	29	8	8	0	38	1	10	20	7	0	0	0	
12002 Rascafría	1.099	548	458	90	73	17	549	90	230	177	31	6	15	2	
12003 Valdesquí	0	0	0	0	0	0	0	0	0	0	0	0	0	0	
12004 Grifos, Los	15	13	10	3	3	0	2	0	2	0	0	0	0	0	
12100 Redueña	138	62	54	8	7	1	76	11	25	27	8	1	4	0	
12101 Redueña	138	62	54	8	7	1	76	11	25	27	8	1	4	0	
12200 Ribatejada	262	122	104	18	17	1	140	11	64	56	6	1	2	0	
12201 Ribatejada	232	106	91	15	14	1	126	9	59	50	6	0	2	0	
12202 Paraje del Arzobispo	27	15	12	3	3	0	12	1	4	6	0	1	0	0	
12203 Juncal, El	3	1	1	0	0	0	2	1	1	0	0	0	0	0	
12300 Rivas-Vaciamadrid	16.153	11.461	9.521	1.940	1.562	378	4.649	1.677	2.189	512	159	54	58	43	
12302 Casa Eulogio	15	11	10	1	1	0	4	1	3	0	0	0	0	0	
12303 Negralejo, El	2	1	1	0	0	0	1	0	1	0	0	0	0	0	
12304 Piul, El	15	7	7	0	0	0	8	4	4	0	0	0	0	0	
12305 Porcal, El	8	6	5	1	0	1	2	0	2	0	0	0	0	0	
12306 Rivas de Jarama	6	4	3	1	0	1	2	0	2	0	0	0	0	0	
12307 Rivas-Vaciamadrid	624	394	322	72	51	21	227	51	121	43	7	3	2	3	
12308 Vaciamadrid	0	0	0	0	0	0	0	0	0	0	0	0	0	0	
12310 Cañada Real de la Galiana	65	39	25	14	8	6	26	5	12	5	3	1	0	0	
12311 Coronas, Las	2	0	0	0	0	0	2	0	1	1	0	0	0	0	
12318 Partija - Santa Mónica, La	15.416	10.999	9.148	1.851	1.502	349	4.377	1.616	2.043	463	149	50	56	40	
12400 Robledillo de la Jara	83	37	32	5	3	2	46	1	16	25	3	1	0	0	
12401 Robledillo de la Jara	83	37	32	5	3	2	46	1	16	25	3	1	0	0	
12402 Villar, El	0	0	0	0	0	0	0	0	0	0	0	0	0	0	
12500 Robledo de Chavela	1.796	817	625	192	115	77	965	93	458	369	30	5	10	14	
12502 Robledo de Chavela	1.796	817	625	192	115	77	965	93	458	369	30	5	10	14	

4002.-Población de 16 años y más, clasificada por su relación con la actividad según municipios, entidades, núcleos, sectores urbanos, distritos, secciones, código postal, zonas sanitarias, zonas de servicios sociales y zonas de transporte

MUNICIPIOS ENTIDADES	TOTAL	RELACIÓN CON LA ACTIVIDAD ECONÓMICA												
		Activos						Inactivos						
		Total	Ocu- pados	Parados			Total	Estu- diantes	Labores Hogar	Jubi- lados	Perceben pensión distinta jubi- lación	Inca- paci- tados	Otros inac- tivos	Serv- icio Mili- tar
				Total	Han tra- bajado antes	Buscan primer empleo								
12600 Robregordo	84	29	17	12	10	2	55	5	13	25	6	4	2	0
12601 Robregordo	84	29	17	12	10	2	55	5	13	25	6	4	2	0
12700 Rozas de Madrid, Las	34.814	20.511	17.426	3.085	2.222	863	14.171	5.917	5.048	2.090	698	120	298	132
12701 Choperá, La	415	215	168	47	29	18	199	90	69	28	6	4	2	1
12704 Rozas de Madrid, Las	21.846	13.045	11.097	1.948	1.391	557	8.705	3.743	3.185	1.179	348	71	179	96
12707 Carriles, Los	2	2	2	0	0	0	0	0	0	0	0	0	0	0
12708 Cervera, La	10	9	8	1	1	0	1	0	1	0	0	0	0	0
12709 Ceudas, Las	24	10	6	4	4	0	14	5	9	0	0	0	0	0
12710 Dehesa, La	449	1	1	0	0	0	448	0	4	233	200	0	11	0
12711 Garzo, El	35	31	29	2	1	1	4	1	3	0	0	0	0	0
12713 Puentevilla y Los Majuelos, La	6	3	2	1	0	1	3	2	1	0	0	0	0	0
12715 Matas - Pinar - Monte Rozas, Las	12.027	7.195	6.113	1.082	796	286	4.797	2.076	1.776	650	144	45	106	35
12800 Rozas de Puerto Real	291	129	79	50	33	17	162	20	50	47	44	1	0	0
12801 Entrepinos	19	12	9	3	2	1	7	0	5	1	1	0	0	0
12802 Rozas de Puerto Real	272	117	70	47	31	16	155	20	45	46	43	1	0	0
12803 Hoyo, El	0	0	0	0	0	0	0	0	0	0	0	0	0	0
12804 Inmaculada y San Dámaso	0	0	0	0	0	0	0	0	0	0	0	0	0	0
12805 Venta del Cojo	0	0	0	0	0	0	0	0	0	0	0	0	0	0
12900 San Agustín del Guadalix	3.476	2.229	1.841	388	332	56	1.238	341	570	242	46	19	20	9
12901 San Agustín del Guadalix	3.246	2.103	1.736	367	314	53	1.134	297	530	232	40	19	16	9
12902 Ardales, Los	0	0	0	0	0	0	0	0	0	0	0	0	0	0
12903 Barranco Hondo	0	0	0	0	0	0	0	0	0	0	0	0	0	0
12904 Hidrola	0	0	0	0	0	0	0	0	0	0	0	0	0	0
12905 Moncalvillo	0	0	0	0	0	0	0	0	0	0	0	0	0	0
12906 Peñas Rubias	0	0	0	0	0	0	0	0	0	0	0	0	0	0
12907 Raso, El	0	0	0	0	0	0	0	0	0	0	0	0	0	0
12908 Sima, La	0	0	0	0	0	0	0	0	0	0	0	0	0	0
12909 Valdelagua	230	126	105	21	18	3	104	44	40	10	6	0	4	0
12910 Valdeoliva	0	0	0	0	0	0	0	0	0	0	0	0	0	0
13000 San Fernando de Henares	22.441	13.938	11.126	2.812	2.295	517	8.384	1.786	4.478	1.479	427	117	97	119
13002 San Fernando de Henares	22.351	13.919	11.112	2.807	2.291	516	8.313	1.779	4.453	1.476	427	117	61	119
13003 Granja, La	0	0	0	0	0	0	0	0	0	0	0	0	0	0
13004 Coto Baezuela	0	0	0	0	0	0	0	0	0	0	0	0	0	0
13005 Campito, El	2	2	1	1	1	0	0	0	0	0	0	0	0	0
13006 Castillo de Aldovea	0	0	0	0	0	0	0	0	0	0	0	0	0	0
13007 Darcalde	0	0	0	0	0	0	0	0	0	0	0	0	0	0
13008 Pol. S. Fernando de Henares	86	17	13	4	3	1	69	7	24	2	0	0	36	0
13009 Quintana	0	0	0	0	0	0	0	0	0	0	0	0	0	0
13010 Soto de Aldovea	0	0	0	0	0	0	0	0	0	0	0	0	0	0
13011 Viveros	0	0	0	0	0	0	0	0	0	0	0	0	0	0
13012 Casa Quemada	0	0	0	0	0	0	0	0	0	0	0	0	0	0
13013 Castellanas, Las	2	0	0	0	0	0	2	0	1	1	0	0	0	0
13014 Fuentesillas, Las	0	0	0	0	0	0	0	0	0	0	0	0	0	0
13015 Jardín, El	0	0	0	0	0	0	0	0	0	0	0	0	0	0
13016 Prado del Rincón	0	0	0	0	0	0	0	0	0	0	0	0	0	0
13017 Sedano	0	0	0	0	0	0	0	0	0	0	0	0	0	0
13018 Vacibotós	0	0	0	0	0	0	0	0	0	0	0	0	0	0
13019 Galeana, La	0	0	0	0	0	0	0	0	0	0	0	0	0	0
13020 Huerta Grande, La	0	0	0	0	0	0	0	0	0	0	0	0	0	0
13100 San Lorenzo de El Escorial	8.840	4.789	3.900	889	654	235	4.002	952	1.471	1.006	439	53	81	49
13101 Cuelgamuros	106	67	60	7	5	2	38	5	16	17	0	0	0	1
13102 San Lorenzo de El Escorial	8.271	4.411	3.575	836	616	220	3.814	896	1.395	973	435	51	64	46
13103 Campillo, El	0	0	0	0	0	0	0	0	0	0	0	0	0	0
13104 Fuente Nueva	19	7	7	0	0	0	12	0	0	2	0	0	10	0
13105 Herrería, La	10	8	8	0	0	0	2	0	2	0	0	0	0	0
13106 Jaral de la Mira, El	0	0	0	0	0	0	0	0	0	0	0	0	0	0
13107 Jurisdicción, La	2	1	1	0	0	0	1	0	1	0	0	0	0	0
13108 Monasterio del Campillo	1	1	1	0	0	0	0	0	0	0	0	0	0	0
13109 Puerta Verde	6	5	5	0	0	0	1	0	1	0	0	0	0	0
13110 Solana, La	425	289	243	46	33	13	134	51	56	14	4	2	7	2
13111 Valle, El	0	0	0	0	0	0	0	0	0	0	0	0	0	0

4002.-Población de 16 años y más, clasificada por su relación con la actividad según municipios, entidades, núcleos, sectores urbanos, distritos, secciones, código postal, zonas sanitarias, zonas de servicios sociales y zonas de transporte

MUNICIPIOS ENTIDADES	TOTAL	RELACIÓN CON LA ACTIVIDAD ECONÓMICA												
		Activos						Inactivos						Ser- vicio Mili- tar
		Total	Ocu- pados	Parados			Total	Estu- dian- tes	Labores Hogar	Jubi- lados	Perceben pensión distinta jubi- lación	Inca- paci- tados	Otros inac- tivos	
				Total	Han tra- bajado antes	Buscan primer empleo								
13200 San Martín de la Vega	6.821	3.948	3.009	939	660	279	2.838	387	1.651	510	249	28	13	35
13201 Ángeles, Los	9	4	2	2	0	2	5	0	3	1	1	0	0	0
13202 Boyeriza, La	9	4	4	0	0	0	5	0	3	1	0	0	1	0
13203 Gótzquez de Abajo	1	1	1	0	0	0	0	0	0	0	0	0	0	0
13204 Gótzquez de Arriba	2	1	1	0	0	0	1	0	1	0	0	0	0	0
13205 Marañoso, La	220	142	122	20	10	10	76	22	43	8	2	0	1	2
13207 San Martín de la Vega	6.541	3.775	2.860	915	648	267	2.733	364	1.587	498	246	28	10	33
13208 Pajares	10	4	4	0	0	0	6	1	4	0	0	0	1	0
13209 Pingarrón, El	3	1	1	0	0	0	2	0	1	1	0	0	0	0
13210 Vallequillas	26	16	14	2	2	0	10	0	9	1	0	0	0	0
13300 San Martín de Valdeiglesias	4.788	2.371	1.721	650	489	161	2.395	323	975	658	345	58	36	22
13301 San Ramón	24	21	17	4	4	0	3	1	2	0	0	0	0	0
13302 Costa de Madrid	52	32	26	6	4	2	20	3	10	4	2	1	0	0
13303 Javacruz	22	11	7	4	4	0	11	2	2	5	1	0	1	0
13304 San Martín de Valdeiglesias	4.690	2.307	1.671	636	477	159	2.361	317	961	649	342	57	35	22
13400 San Sebastián de los Reyes	45.520	27.349	21.987	5.362	4.126	1.236	17.913	5.080	8.573	2.724	1.073	240	223	258
13401 Ciudalcampo	974	544	481	63	39	24	427	212	159	39	5	3	9	3
13402 Fuente del Fresno	1.125	594	506	88	47	41	523	252	193	46	20	6	6	8
13403 Pesadilla	0	0	0	0	0	0	0	0	0	0	0	0	0	0
13404 Race	0	0	0	0	0	0	0	0	0	0	0	0	0	0
13405 San Sebastián de los Reyes	43.198	26.081	20.882	5.199	4.029	1.170	16.873	4.560	8.193	2.635	1.046	231	208	244
13406 Valdelamaso	0	0	0	0	0	0	0	0	0	0	0	0	0	0
13407 Villanueva	0	0	0	0	0	0	0	0	0	0	0	0	0	0
13408 Granjilla, La	223	130	118	12	11	1	90	56	28	4	2	0	0	3
13409 Dehesa Boyal	0	0	0	0	0	0	0	0	0	0	0	0	0	0
13410 Robilzas, Las	0	0	0	0	0	0	0	0	0	0	0	0	0	0
13500 Santa María de la Alameda	632	280	233	47	30	17	352	43	163	104	38	3	1	0
13501 Estación, La	254	115	92	23	13	10	139	21	66	39	11	1	1	0
13502 Herrerías, Las	11	5	5	0	0	0	6	0	2	3	1	0	0	0
13503 Hoya, La	13	5	5	0	0	0	8	1	2	3	1	1	0	0
13505 Navalespino	78	25	22	3	2	1	53	2	26	18	7	0	0	0
13506 Paradilla, La	27	13	12	1	1	0	14	3	5	5	1	0	0	0
13508 Pimpollar, El	6	2	0	2	0	2	4	0	3	1	0	0	0	0
13509 Robledondo	177	86	73	13	10	3	91	15	39	23	14	0	0	0
13510 Santa María de la Alameda	66	29	24	5	4	1	37	1	20	12	3	1	0	0
13511 Cereda, La	0	0	0	0	0	0	0	0	0	0	0	0	0	0
13513 Molino Nuevo	0	0	0	0	0	0	0	0	0	0	0	0	0	0
13514 Umbría de los Gallegos	0	0	0	0	0	0	0	0	0	0	0	0	0	0
13515 Cepeda, La	0	0	0	0	0	0	0	0	0	0	0	0	0	0
13600 Santorcaz	446	220	171	49	36	13	225	35	104	72	7	5	2	1
13601 Estación Transmisora Marina	0	0	0	0	0	0	0	0	0	0	0	0	0	0
13602 Santorcaz	446	220	171	49	36	13	225	35	104	72	7	5	2	1
13700 Santos de la Humosa, Los	778	361	295	66	51	15	414	42	196	112	48	13	3	3
13701 Santos de la Humosa, Los	778	361	295	66	51	15	414	42	196	112	48	13	3	3
13702 Soto y La Vega, El	0	0	0	0	0	0	0	0	0	0	0	0	0	0
13800 Serna del Monte, La	90	47	36	11	9	2	43	8	11	22	2	0	0	0
13801 Serna del Monte, La	90	47	36	11	9	2	43	8	11	22	2	0	0	0
14000 Serranillos del Valle	662	347	264	83	70	13	312	39	133	126	7	1	6	3
14001 Serranillos del Valle	662	347	264	83	70	13	312	39	133	126	7	1	6	3
14003 Carrascal, El	0	0	0	0	0	0	0	0	0	0	0	0	0	0
14100 Sevilla la Nueva	2.050	1.319	1.058	261	221	40	725	161	336	140	38	37	13	6
14101 Cortijos, Los	62	42	37	5	5	0	20	6	6	6	1	0	1	0
14104 Manantiales, Los	416	281	232	49	40	9	134	43	61	20	5	4	1	1
14106 Sevilla la Nueva	1.563	989	784	205	174	31	569	112	268	113	32	33	11	5
14107 Vaidelagua	9	7	5	2	2	0	2	0	1	1	0	0	0	0
14300 Somosierra	92	46	36	10	9	1	46	2	9	33	1	0	1	0
14301 Somosierra	92	46	36	10	9	1	46	2	9	33	1	0	1	0

4002.-Población de 16 años y más, clasificada por su relación con la actividad según municipios, entidades, núcleos, sectores urbanos, distritos, secciones, código postal, zonas sanitarias, zonas de servicios sociales y zonas de transporte

MUNICIPOS ENTIDADES	TOTAL	RELACIÓN CON LA ACTIVIDAD ECONÓMICA												
		Activos					Inactivos							
		Total	Ocu- pados	Parados			Total	Estu- diantes	Labores Hogar	Jubi- lados	Perceben pensión distinta jubi- lación	Inca- paci- tados	Otros inac- tivos	Serv- icio Mili- tar
				Total	Han tra- bajado antes	Buscan primer empleo								
14400 Soto del Real	3.180	1.881	1.581	300	219	81	1.286	301	615	291	38	11	30	13
14401 Soto del Real	3.036	1.781	1.490	291	212	79	1.243	286	598	284	36	11	28	12
14402 Rancajales, Los	144	100	91	9	7	2	43	15	17	7	2	0	2	1
14403 Dehesa Boyal	0	0	0	0	0	0	0	0	0	0	0	0	0	0
14500 Talamanca de Jarama	1.062	565	454	111	100	11	496	92	228	120	44	10	2	1
14504 Talamanca de Jarama	1.050	558	448	110	99	11	491	91	226	119	44	9	2	1
14505 Carracalderas	0	0	0	0	0	0	0	0	0	0	0	0	0	0
14506 Dunas, Las	0	0	0	0	0	0	0	0	0	0	0	0	0	0
14507 Moraleja, La	12	7	6	1	1	0	5	1	2	1	0	1	0	0
14508 San Bartolomé	0	0	0	0	0	0	0	0	0	0	0	0	0	0
14509 Hondas, Las	0	0	0	0	0	0	0	0	0	0	0	0	0	0
14600 Tielmes	1.546	689	576	113	65	48	852	75	394	249	102	11	21	5
14601 Tielmes	1.546	689	576	113	65	48	852	75	394	249	102	11	21	5
14602 Peralejo - Puntal del Pollo, El	0	0	0	0	0	0	0	0	0	0	0	0	0	0
14603 Vega, La	0	0	0	0	0	0	0	0	0	0	0	0	0	0
14700 Titulcia	760	359	278	81	23	58	398	37	244	104	8	4	1	3
14701 Titulcia	760	359	278	81	23	58	398	37	244	104	8	4	1	3
14702 Carretera de Chinchón	0	0	0	0	0	0	0	0	0	0	0	0	0	0
14703 Vedadillo, El	0	0	0	0	0	0	0	0	0	0	0	0	0	0
14704 Vega, La	0	0	0	0	0	0	0	0	0	0	0	0	0	0
14800 Torrejón de Ardoz	69.969	41.578	31.589	9.989	7.513	2.476	27.922	7.057	14.131	4.475	1.676	362	221	469
14801 Torrejón de Ardoz	68.992	40.952	31.114	9.838	7.397	2.441	27.579	7.003	13.931	4.419	1.659	348	219	461
14802 Base Aérea	109	85	75	10	8	2	24	3	21	0	0	0	0	0
14803 Casa Blanca	0	0	0	0	0	0	0	0	0	0	0	0	0	0
14804 Castillo, El	493	288	195	93	74	19	201	19	115	40	13	13	1	4
14805 San Benito	136	74	50	24	14	10	60	5	36	14	3	1	1	2
14806 Valle, El	239	179	155	24	20	4	58	27	28	2	1	0	0	2
14807 Villares y Correal, Los	0	0	0	0	0	0	0	0	0	0	0	0	0	0
14808 Pico Blanco	0	0	0	0	0	0	0	0	0	0	0	0	0	0
14900 Torrejón de la Calzada	2.404	1.546	1.274	272	205	67	840	183	492	95	50	17	3	18
14901 Torrejón de la Calzada	2.404	1.546	1.274	272	205	67	840	183	492	95	50	17	3	18
14902 Vacasilos	0	0	0	0	0	0	0	0	0	0	0	0	0	0
15000 Torrejón de Velasco	1.240	632	496	136	87	49	602	69	310	170	42	5	6	6
15001 Torrejón de Velasco	1.240	632	496	136	87	49	602	69	310	170	42	5	6	6
15100 Torrelaguna	2.139	1.027	785	242	144	98	1.107	154	451	197	244	15	46	5
15101 Torrelaguna	2.139	1.027	785	242	144	98	1.107	154	451	197	244	15	46	5
15102 Tomillares, Los	0	0	0	0	0	0	0	0	0	0	0	0	0	0
15200 Torrelodones	8.093	4.875	4.167	708	510	198	3.182	1.219	1.196	533	122	26	86	36
15202 Berzosilla, La	140	74	72	2	2	0	65	20	25	14	0	4	2	1
15203 Canto del Pico	0	0	0	0	0	0	0	0	0	0	0	0	0	0
15204 Estación, La	2.527	1.476	1.246	230	162	68	1.037	382	375	191	48	6	35	14
15205 Varela	0	0	0	0	0	0	0	0	0	0	0	0	0	0
15206 Gasco, El	249	142	116	26	15	11	105	46	37	14	2	0	6	2
15207 Jarales, Los	19	9	8	1	1	0	10	6	3	1	0	0	0	0
15208 Marías, Las	75	45	41	4	3	1	30	18	9	1	1	0	1	0
15211 Peñascales, Los	1.344	863	753	110	75	35	474	203	179	60	15	2	15	7
15212 Robles, Los	542	349	291	58	40	18	189	98	64	18	2	4	3	4
15213 Razuélas, Las	77	54	53	1	1	0	23	10	11	2	0	0	0	0
15214 Torrelodones	3.120	1.863	1.587	276	211	65	1.249	436	493	232	54	10	24	8
15300 Torremocha de Jarama	277	133	114	19	17	2	143	16	41	48	36	0	2	1
15301 Fábrica, La	0	0	0	0	0	0	0	0	0	0	0	0	0	0
15302 Torremocha de Jarama	216	102	90	12	10	2	114	12	27	39	35	0	1	0
15303 Casa de Oficios	0	0	0	0	0	0	0	0	0	0	0	0	0	0
15304 Cerrada, La	20	13	11	2	2	0	7	0	3	3	1	0	0	0
15305 Retiro de Torremocha, El	41	18	13	5	5	0	22	4	11	6	0	0	1	1
15306 Tomillares, Los	0	0	0	0	0	0	0	0	0	0	0	0	0	0
15307 Soto, El	0	0	0	0	0	0	0	0	0	0	0	0	0	0

4002.-Población de 16 años y más, clasificada por su relación con la actividad según municipios, entidades, núcleos, sectores urbanos, distritos, secciones, código postal, zonas sanitarias, zonas de servicios sociales y zonas de transporte

MUNICIPIOS ENTIDADES	TOTAL	RELACIÓN CON LA ACTIVIDAD ECONÓMICA												
		Activos					Inactivos							
		Total	Ocu- pados	Parados			Total	Estu- diantes	Labores Hogar	Jubi- lados	Perciben pensión distinta jubi- lación	Inca- paci- tados	Otros inac- tivos	Ser- vicio Mili- tar
				Total	Han tra- bajado antes	Buscan primer empleo								
15400 Torres de la Alameda	3.051	1.742	1.410	332	268	64	1.293	215	753	281	32	7	5	16
15401 Mariblanca	30	20	15	5	2	3	10	1	5	3	1	0	0	0
15402 Torres de la Alameda	2.997	1.706	1.382	324	265	59	1.275	212	743	277	31	7	5	16
15403 Carretera de Loeches	12	10	8	2	1	1	2	1	1	0	0	0	0	0
15404 Dehesa de Torres	0	0	0	0	0	0	0	0	0	0	0	0	0	0
15405 San Isidro	12	6	5	1	0	1	6	1	4	1	0	0	0	0
15406 San Juan del Viso	0	0	0	0	0	0	0	0	0	0	0	0	0	0
15407 Valdeleygua	0	0	0	0	0	0	0	0	0	0	0	0	0	0
15500 Valdaracete	538	230	185	45	37	8	307	15	144	105	38	2	3	1
15501 Valdaracete	538	230	185	45	37	8	307	15	144	105	38	2	3	1
15502 Fuensauco	0	0	0	0	0	0	0	0	0	0	0	0	0	0
15600 Valdeavero	453	213	174	39	26	13	239	20	144	62	10	3	0	1
15601 Valdeavero	415	190	160	30	22	8	224	20	135	59	8	2	0	1
15602 Cardosa, La	38	23	14	9	4	5	15	0	9	3	2	1	0	0
15700 Valdelaguna	465	213	188	25	18	7	251	31	138	71	4	7	0	1
15701 Valdelaguna	465	213	188	25	18	7	251	31	138	71	4	7	0	1
15800 Valdemanco	441	232	200	32	21	11	209	26	95	75	3	0	10	0
15801 Valdemanco	382	194	162	32	21	11	188	24	85	69	3	0	7	0
15802 Cerro Matallera	37	26	26	0	0	0	11	0	6	5	0	0	0	0
15803 Hoya, La	22	12	12	0	0	0	10	2	4	1	0	0	3	0
15900 Valdemaqueda	433	203	146	57	42	15	225	21	127	51	23	2	1	5
15901 Valdemaqueda	431	201	144	57	42	15	225	21	127	51	23	2	1	5
15902 Río, El	2	2	2	0	0	0	0	0	0	0	0	0	0	0
16000 Valdemorillo	3.211	1.774	1.491	283	203	80	1.425	289	739	308	42	10	37	12
16002 Cerro Alarcón	554	325	264	61	43	18	227	56	101	54	7	3	6	2
16003 Navarredonda	490	319	256	63	44	19	171	48	80	28	4	2	9	0
16005 Dehesa	73	43	37	6	3	3	30	12	11	4	2	0	1	0
16006 Paraíso, El	80	43	37	6	3	3	37	9	13	13	0	0	2	0
16008 Pino Alto	88	51	42	9	8	1	37	8	21	7	0	0	1	0
16009 Pizarra, La	34	22	19	3	2	1	12	2	5	4	1	0	0	0
16012 Valdemorillo	1.885	965	831	134	99	35	910	153	508	198	28	5	18	10
16013 Barrancos, Los	0	0	0	0	0	0	0	0	0	0	0	0	0	0
16015 Montemorillo	7	6	5	1	1	0	1	1	0	0	0	0	0	0
16100 Valdemoro	16.332	9.631	7.527	2.104	1.605	499	6.589	1.444	3.472	1.280	235	71	87	112
16101 Valdemoro	16.316	9.619	7.515	2.104	1.605	499	6.585	1.443	3.470	1.279	235	71	87	112
16102 Camino Hondo	0	0	0	0	0	0	0	0	0	0	0	0	0	0
16106 Valmor	0	0	0	0	0	0	0	0	0	0	0	0	0	0
16108 Centro Penitenciario Madrid III	0	0	0	0	0	0	0	0	0	0	0	0	0	0
16109 Juncarejo, El	16	12	12	0	0	0	4	1	2	1	0	0	0	0
16110 Rompecubas	0	0	0	0	0	0	0	0	0	0	0	0	0	0
16200 Valdeolmos-Alalpardo	1.248	725	621	104	85	19	519	166	211	103	24	10	5	4
16201 Alalpardo	468	242	202	40	33	7	226	42	94	61	21	6	2	0
16202 Valdeolmos	175	99	84	15	9	6	74	6	38	25	1	2	2	2
16203 Miraval	605	384	335	49	43	6	219	118	79	17	2	2	1	2
16300 Valdepiélagos	270	118	86	32	18	14	150	11	97	40	1	1	0	2
16301 Valdepiélagos	270	118	86	32	18	14	150	11	97	40	1	1	0	2
16302 Coto de San Benito	0	0	0	0	0	0	0	0	0	0	0	0	0	0
16400 Valdetorres de Jarama	1.338	673	510	163	119	44	653	85	372	155	16	10	15	12
16401 Sillios	63	39	32	7	4	3	24	1	15	7	1	0	0	0
16402 Valdetorres de Jarama	1.249	619	466	153	112	41	618	82	351	145	15	10	15	12
16403 Cueva, La	0	0	0	0	0	0	0	0	0	0	0	0	0	0
16404 Escarabajosa, La	4	2	1	1	1	0	2	0	1	1	0	0	0	0
16405 Mirador, El	22	13	11	2	2	0	9	2	5	2	0	0	0	0
16406 Soto y La Vega, El	0	0	0	0	0	0	0	0	0	0	0	0	0	0
16500 Valdilecha	1.407	701	545	156	118	38	705	75	333	254	40	2	1	1
16501 Valdilecha	1.407	701	545	156	118	38	705	75	333	254	40	2	1	1
16600 Valverde de Alcalá	238	105	81	24	16	8	133	13	69	35	11	2	3	0
16601 Valverde de Alcalá	238	105	81	24	16	8	133	13	69	35	11	2	3	0



4002.-Población de 16 años y más, clasificada por su relación con la actividad según municipios, entidades, núcleos, sectores urbanos, distritos, secciones, código postal, zonas sanitarias, zonas de servicios sociales y zonas de transporte

MUNICIPIOS ENTIDADES	TOTAL	RELACIÓN CON LA ACTIVIDAD ECONÓMICA													
		Activos						Inactivos						Servicio Militar	
		Total	Ocupados	Parados			Total	Estu- diantes	Labores Hogar	Jubi- lados	Perceben pensión distinta jubi- lación	Inca- paci- tados	Otros inac- tivos		
				Han tra- bajado antes	Buscan primer empleo	Total									
16700	Vellilla de San Antonio	3.426	2.233	1.799	434	367	67	1.178	195	652	267	26	8	30	15
16701	Vellilla de San Antonio	3.426	2.233	1.799	434	367	67	1.178	195	652	267	26	8	30	15
16800	Vellón, El	895	384	353	31	24	7	510	87	233	125	50	14	1	1
16801	Espartal, El	153	59	54	5	3	2	94	12	45	27	7	3	0	0
16802	Vellón, El	711	308	282	26	21	5	402	73	181	94	42	11	1	1
16803	Campillo, El	10	6	6	0	0	0	4	1	3	0	0	0	0	0
16804	Ermita de San Blas	9	4	4	0	0	0	5	1	1	2	1	0	0	0
16805	Quintas, Las	11	6	6	0	0	0	5	0	3	2	0	0	0	0
16806	Dehesa Boyal	0	0	0	0	0	0	0	0	0	0	0	0	0	0
16807	Calvero, El	1	1	1	0	0	0	0	0	0	0	0	0	0	0
16900	Venturada	450	244	201	43	36	7	202	56	77	56	8	2	3	4
16901	Venturada	195	98	81	17	13	4	97	18	35	35	6	2	1	0
16902	Cotos de Monterrey	255	146	120	26	23	3	105	38	42	21	2	0	2	4
16903	Rosales, Los	0	0	0	0	0	0	0	0	0	0	0	0	0	0
17000	Villaconejos	2.362	1.175	855	320	137	183	1.176	51	670	272	179	2	2	11
17001	Villaconejos	2.362	1.175	855	320	137	183	1.176	51	670	272	179	2	2	11
17002	Dehesa y Valsalido, La	0	0	0	0	0	0	0	0	0	0	0	0	0	0
17003	Raso, El	0	0	0	0	0	0	0	0	0	0	0	0	0	0
17100	Villa del Prado	3.084	1.440	1.248	192	115	77	1.636	165	721	481	225	33	11	8
17101	Alamín	11	5	5	0	0	0	6	0	5	1	0	0	0	0
17103	Encinar del Alberche	166	116	116	0	0	0	50	0	0	50	0	0	0	0
17108	Villa del Prado	2.907	1.319	1.127	192	115	77	1.580	165	716	430	225	33	11	8
17109	Cinco Sotos, Los	0	0	0	0	0	0	0	0	0	0	0	0	0	0
17110	Dehesa Alamar y Los Parrales	0	0	0	0	0	0	0	0	0	0	0	0	0	0
17111	Hoyas, Las	0	0	0	0	0	0	0	0	0	0	0	0	0	0
17112	Poveda y Los Albañalanes	0	0	0	0	0	0	0	0	0	0	0	0	0	0
17200	Villalbilla	2.817	1.615	1.329	286	203	83	1.192	352	535	203	69	7	26	10
17202	Gurugú, El	102	53	42	11	7	4	49	15	20	9	4	0	1	0
17203	Hueros, Los	308	156	131	25	16	9	152	40	69	31	12	0	0	0
17205	Zulema	1.205	736	633	103	69	34	462	204	192	37	13	1	15	7
17206	Villalbilla	813	434	348	86	63	23	378	52	188	97	32	3	6	1
17207	Dehesa de los Hueros	7	2	0	2	2	0	5	0	1	4	0	0	0	0
17208	Valdeigüila - El Robledal	382	234	175	59	46	13	146	41	65	25	8	3	4	2
17300	Villamanrique de Tajo	490	209	161	48	27	21	277	17	170	79	10	1	0	4
17301	Buenamesón	4	3	2	1	0	1	1	0	1	0	0	0	0	0
17302	Castillo de Tajo	25	18	16	2	0	2	7	0	6	0	1	0	0	0
17303	Villamanrique de Tajo	455	186	142	44	26	18	265	16	161	78	9	1	0	4
17304	Hoya de Simancas	0	0	0	0	0	0	0	0	0	0	0	0	0	0
17305	Vega de los Bodegones	6	2	1	1	1	0	4	1	2	1	0	0	0	0
17400	Villamanta	1.181	552	444	108	80	28	621	71	298	147	72	19	14	8
17401	Villamanta	1.165	544	437	107	79	28	613	70	294	144	72	19	14	8
17402	Jirfa	4	4	3	1	1	0	0	0	0	0	0	0	0	0
17403	Malpuesta, La	4	1	1	0	0	0	3	0	3	0	0	0	0	0
17404	Olivos, Los	8	3	3	0	0	0	5	1	1	3	0	0	0	0
17500	Villamantilla	295	130	117	13	12	1	162	17	100	44	0	1	0	3
17501	Villamantilla	290	127	115	12	11	1	160	17	98	44	0	1	0	3
17502	Aguilera, La	0	0	0	0	0	0	0	0	0	0	0	0	0	0
17503	Bosque, El	0	0	0	0	0	0	0	0	0	0	0	0	0	0
17504	Cerromesino y Galapoguera	0	0	0	0	0	0	0	0	0	0	0	0	0	0
17505	Mercadas, Las	5	3	2	1	1	0	2	0	2	0	0	0	0	0
17506	Monte, El	0	0	0	0	0	0	0	0	0	0	0	0	0	0
17600	Villanueva de la Cañada	5.910	3.434	2.913	521	361	160	2.459	946	1.019	268	128	27	71	17
17604	Villanueva de la Cañada	2.753	1.636	1.375	261	193	68	1.109	358	495	132	82	16	26	8
17606	Palancar, El	529	317	271	46	24	22	210	71	83	33	10	4	9	2
17607	Villafranca del Castillo	2.628	1.481	1.267	214	144	70	1.140	517	441	103	36	7	36	7
17700	Villanueva del Pardillo	2.153	1.295	1.067	228	151	77	845	177	474	145	38	4	7	13
17701	Villanueva del Pardillo	1.804	1.084	903	181	125	56	711	130	411	129	34	2	5	9
17704	Vegas - Santa María, Las	349	211	164	47	26	21	134	47	63	16	4	2	2	4

4002.-Población de 16 años y más, clasificada por su relación con la actividad según municipios, entidades, núcleos, sectores urbanos, distritos, secciones, código postal, zonas sanitarias, zonas de servicios sociales y zonas de transporte

MUNICIPIOS ENTIDADES	TOTAL	RELACIÓN CON LA ACTIVIDAD ECONÓMICA												
		Activos					Inactivos							
		Total	Ocu- pados	Parados			Total	Estu- diantes	Labores Hogar	Jubi- lados	Perceben pensión distinta jubi- lación	Inca- paci- tados	Otros inac- tivos	Ser- vicio Mili- tar
				Total	Han tra- bajado antes	Buscan primer empleo								
17800 Villanueva de Perales	373	194	165	29	25	4	175	22	83	56	11	2	1	4
17801 Villanueva de Perales	348	181	153	28	24	4	164	21	76	53	11	2	1	3
17802 Cepilla, La	0	0	0	0	0	0	0	0	0	0	0	0	0	0
17803 Encrucijada, La	8	3	3	0	0	0	5	0	3	2	0	0	0	0
17804 Milla	10	6	6	0	0	0	3	1	1	1	0	0	0	1
17805 Monte de Perales	2	1	0	1	1	0	1	0	1	0	0	0	0	0
17806 Valdetablas	5	3	3	0	0	0	2	0	2	0	0	0	0	0
17900 Villar del Olmo	780	441	342	99	78	21	337	47	169	90	21	6	4	2
17901 Eurovillas	421	285	224	61	47	14	136	22	82	24	4	1	3	0
17902 Villar del Olmo	359	156	118	38	31	7	201	25	87	66	17	5	1	2
18000 Villarejo de Salvanes	4.213	2.046	1.678	368	294	74	2.140	251	1.095	514	232	35	13	27
18001 Villarejo de Salvanes	4.203	2.042	1.675	367	293	74	2.134	251	1.090	513	232	35	13	27
18002 Huertas de Villarejo, Las	3	1	1	0	0	0	2	0	1	1	0	0	0	0
18003 Varga, La	7	3	2	1	1	0	4	0	4	0	0	0	0	0
18004 Vega Corbera	0	0	0	0	0	0	0	0	0	0	0	0	0	0
18005 Buena Mesón	0	0	0	0	0	0	0	0	0	0	0	0	0	0
18100 Villaviciosa de Odón	13.749	7.577	6.248	1.329	907	422	6.089	2.257	2.300	982	348	54	148	83
18101 Villaviciosa de Odón	10.297	5.826	4.795	1.031	704	327	4.406	1.594	1.800	623	226	44	119	65
18102 Bosque, El	3.042	1.682	1.398	284	196	88	1.342	658	478	126	45	9	26	18
18103 Dehesa del Sotillo	304	2	2	0	0	0	302	0	4	223	75	0	0	0
18104 Monreal	0	0	0	0	0	0	0	0	0	0	0	0	0	0
18105 Río Guadarrama y Casa de Roque	81	48	34	14	7	7	33	4	16	9	1	0	3	0
18106 Sacedón	2	1	1	0	0	0	1	0	0	0	1	0	0	0
18107 Vega, La	23	18	18	0	0	0	5	1	2	1	0	1	0	0
18200 Villavieja del Lozoya	162	80	49	31	25	6	82	4	18	47	13	0	0	0
18202 Llanos, Los	2	2	2	0	0	0	0	0	0	0	0	0	0	0
18203 Cabezas, Las	5	3	2	1	1	0	2	1	1	0	0	0	0	0
18204 Tercio de la Laguna, El	0	0	0	0	0	0	0	0	0	0	0	0	0	0
18205 Villavieja del Lozoya	155	75	45	30	24	6	80	3	17	47	13	0	0	0
18206 Cañada, La	0	0	0	0	0	0	0	0	0	0	0	0	0	0
18207 Solanilla, La	0	0	0	0	0	0	0	0	0	0	0	0	0	0
18300 Zarzalejo	854	426	336	90	62	28	427	65	186	122	40	9	5	1
18301 Estación y Pajares, La	480	257	201	56	39	17	223	29	98	66	21	7	2	0
18302 Peña Rosal	0	0	0	0	0	0	0	0	0	0	0	0	0	0
18303 Zarzalejo	374	169	135	34	23	11	204	36	88	56	19	2	3	1
18304 Casera, La	0	0	0	0	0	0	0	0	0	0	0	0	0	0
18305 Gargantilla, La	0	0	0	0	0	0	0	0	0	0	0	0	0	0
18306 Morales, Los	0	0	0	0	0	0	0	0	0	0	0	0	0	0
90100 Lozoyuela - Navas - Sieteiglesias	543	248	194	54	39	15	294	30	150	100	10	3	1	1
90101 Navas de Buitrago	42	13	11	2	1	1	28	1	12	14	0	1	0	1
90102 Sieteiglesias	26	10	7	3	2	1	16	0	10	5	1	0	0	0
90104 Lozoyuela	474	225	176	49	36	13	249	28	128	81	9	2	1	0
90105 Mazacorta	1	0	0	0	0	0	1	1	0	0	0	0	0	0
90106 Mojoneras y Angostillos	0	0	0	0	0	0	0	0	0	0	0	0	0	0
90108 Rompidos, Los	0	0	0	0	0	0	0	0	0	0	0	0	0	0
90109 Tomilleras, Las	0	0	0	0	0	0	0	0	0	0	0	0	0	0
90111 Dehesa de Navas	0	0	0	0	0	0	0	0	0	0	0	0	0	0
90112 Fuente Blanquilla	0	0	0	0	0	0	0	0	0	0	0	0	0	0
90200 Puentes Viejas	375	159	125	34	32	2	215	19	81	104	8	2	1	1
90201 Paredes de Buitrago	125	52	39	13	12	1	72	3	30	36	3	0	0	1
90202 Serrada de la Fuente	64	27	20	7	7	0	37	5	16	16	0	0	0	0
90203 Cinco Villas	22	6	4	2	2	0	16	0	4	11	0	1	0	0
90204 Manjirón	164	74	62	12	11	1	90	11	31	41	5	1	1	0
90205 Presa de Puentes Viejas	0	0	0	0	0	0	0	0	0	0	0	0	0	0
90206 Santillana y Presa del Villar	0	0	0	0	0	0	0	0	0	0	0	0	0	0
90300 Tres Cantos	20.179	13.687	11.868	1.819	1.383	436	6.427	2.739	2.409	856	247	55	121	65
90301 Tres Cantos	20.179	13.687	11.868	1.819	1.383	436	6.427	2.739	2.409	856	247	55	121	65


4003.-Población nacida en 1985 y anteriormente, clasificada por título escolar, según municipios, entidades, núcleos, sectores urbanos, distritos, secciones, código postal, zonas sanitarias, zonas de servicios sociales y zonas de transporte

MUNICIPOS ENTIDADES	TOTAL	TÍTULO ESCOLAR								
		1er. Grado	2do. Grado 1er.Ciclo	2do. Grado 2do.Ciclo	3er.Grado 1er.Ciclo No univer- sitario	3er.Grado 1er.Ciclo Univer- sitario	3er. Grado 2do.Ciclo	3er. Grado 3er.Ciclo	No regladas	Sin estudios
TOTAL	4.529.688	1.106.764	1.170.997	990.291	164.520	212.496	340.701	45.108	13.910	484.901
00100 Acebeda, La	51	13	4	5	1	0	1	0	0	27
00101 Acebeda, La	51	13	4	5	1	0	1	0	0	27
00200 Ajalvir	1.432	335	452	340	73	71	58	8	3	92
00201 Ajalvir	1.432	335	452	340	73	71	58	8	3	92
00300 Alameda del Valle	153	65	27	18	6	7	9	0	0	21
00301 Alameda del Valle	153	65	27	18	6	7	9	0	0	21
00400 Álamo, El	3.396	1.074	862	545	106	129	99	7	7	567
00401 Álamo, El	3.350	1.057	852	538	106	127	95	6	7	562
00402 Camino de Batres	46	17	10	7	0	2	4	1	0	5
00500 Alcalá de Henares	145.200	42.269	42.366	27.094	6.008	5.831	5.687	612	261	15.072
00501 Alcalá de Henares	145.187	42.261	42.365	27.093	6.008	5.831	5.687	612	261	15.069
00502 Base Aérea de Torrejón	0	0	0	0	0	0	0	0	0	0
00504 Ecce Homo y Cuesta Zulema	0	0	0	0	0	0	0	0	0	0
00505 Encín y La Canaleja, El	0	0	0	0	0	0	0	0	0	0
00506 Oruga, La	0	0	0	0	0	0	0	0	0	0
00507 Soto de la Ciudad y Gerafin	13	8	1	1	0	0	0	0	0	3
00508 Torote y Soto Espinillos	0	0	0	0	0	0	0	0	0	0
00509 Espinillos	0	0	0	0	0	0	0	0	0	0
00510 Prisión Alcalá-Meco	0	0	0	0	0	0	0	0	0	0
00600 Alcobendas	73.674	17.764	19.874	16.191	3.176	3.128	5.266	772	209	7.294
00601 Alcobendas	73.674	17.764	19.874	16.191	3.176	3.128	5.266	772	209	7.294
00700 Alcorcón	130.174	33.814	37.534	29.779	5.575	5.096	4.729	349	268	13.030
00701 Alcorcón	129.327	33.619	37.313	29.570	5.530	5.048	4.678	346	266	12.957
00702 Campodón	697	147	187	191	40	46	45	3	2	36
00703 Venta la Rubia	47	18	15	4	3	1	1	0	0	5
00704 Ventorro del Cano	49	17	5	3	0	0	0	0	0	24
00705 Carretera de San Martín	29	8	5	3	2	0	3	0	0	8
00706 Fuente Cisneros	0	0	0	0	0	0	0	0	0	0
00707 Montepíncipe	25	5	9	8	0	1	2	0	0	0
00708 Praonal, El	0	0	0	0	0	0	0	0	0	0
00800 Aldea del Fresno	1.079	321	296	169	32	25	26	5	2	203
00801 Aldea del Fresno	1.038	306	284	166	27	25	26	3	2	199
00802 Corrales, Los	0	0	0	0	0	0	0	0	0	0
00803 Dehesa de Hernán Vicente	17	7	8	0	2	0	0	0	0	0
00804 Dehesa de las Hoyas	0	0	0	0	0	0	0	0	0	0
00805 Dehesilla, La	5	3	1	0	1	0	0	0	0	0
00806 Navayuncosa	0	0	0	0	0	0	0	0	0	0
00807 Rincón, El	19	5	3	3	2	0	0	2	0	4
00808 Santo, El	0	0	0	0	0	0	0	0	0	0
00809 Suertes Viejas	0	0	0	0	0	0	0	0	0	0
00810 Chaparral, El	0	0	0	0	0	0	0	0	0	0
00811 Estación del Alberche	0	0	0	0	0	0	0	0	0	0
00812 Serantes	0	0	0	0	0	0	0	0	0	0
00813 Canchos, Los	0	0	0	0	0	0	0	0	0	0
00900 Algete	10.310	2.300	3.069	2.476	446	492	889	157	40	441
00901 Algete	8.339	2.134	2.735	1.880	379	324	381	52	26	428
00902 Carmelitas, Las	0	0	0	0	0	0	0	0	0	0
00903 Heredad de la Torre	0	0	0	0	0	0	0	0	0	0
00904 Moratones	0	0	0	0	0	0	0	0	0	0
00905 Nagal, El	8	2	3	0	0	1	0	0	0	2
00906 Prado Norte	75	17	22	23	1	5	4	0	1	2
00907 Salomón y Tras el Río	0	0	0	0	0	0	0	0	0	0
00908 Santo Domingo	1.888	147	309	573	66	162	504	105	13	9
00911 Dehesa Nueva	0	0	0	0	0	0	0	0	0	0
00912 Soto Mazanoque	0	0	0	0	0	0	0	0	0	0
00913 Torreclilla, La	0	0	0	0	0	0	0	0	0	0

4003.-Población nacida en 1985 y anteriormente, clasificada por título escolar, según municipios, entidades, núcleos, sectores urbanos, distritos, secciones, código postal, zonas sanitarias, zonas de servicios sociales y zonas de transporte

MUNICIPOS ENTIDADES	TOTAL	TÍTULO ESCOLAR								
		1er. Grado	2do. Grado 1er.Ciclo	2do. Grado 2do.Ciclo	3er.Grado 1er.Ciclo No univer- sitario	3er.Grado 1er.Ciclo Univer- sitario	3er. Grado 2do.Ciclo	3er. Grado 3er.Ciclo	No regladas	Sin estudios
01000 Alpedrete	4.532	1.027	1.118	1.140	189	266	409	49	11	323
01001 Alpedrete	3.693	839	948	921	148	205	334	43	10	245
01017 Valdencina	100	21	16	32	4	9	13	2	0	3
01018 Negrales - Los Llanos, Los	739	167	154	187	37	52	62	4	1	75
01100 Ambite	273	49	65	22	4	3	10	0	0	120
01101 Ambite	262	49	60	20	4	3	9	0	0	117
01102 Sierra de Tajuña	8	0	4	1	0	0	0	0	0	3
01103 Valdecalcalá	3	0	1	1	0	0	1	0	0	0
01104 Peña Ambite	0	0	0	0	0	0	0	0	0	0
01105 Valdemera	0	0	0	0	0	0	0	0	0	0
01106 Vega, La	0	0	0	0	0	0	0	0	0	0
01200 Anchuelo	537	201	165	65	17	20	14	2	2	51
01201 Anchuelo	537	201	165	65	17	20	14	2	2	51
01202 Cerro de Miralbueno	0	0	0	0	0	0	0	0	0	0
01300 Aranjuez	34.684	10.878	7.881	5.628	1.879	1.406	1.208	90	59	5.655
01301 Algodor	25	16	2	1	0	1	2	0	0	3
01302 Aranjuez	34.317	10.762	7.789	5.578	1.860	1.392	1.192	89	58	5.597
01303 Castillejos	0	0	0	0	0	0	0	0	0	0
01304 Real Cortijo de San Isidro	304	80	80	47	18	13	14	1	1	50
01305 Flamenca, La	11	6	3	1	1	0	0	0	0	0
01306 Infantas, Las	23	11	6	1	0	0	0	0	0	5
01307 Villamejor	2	2	0	0	0	0	0	0	0	0
01308 Cerro, El	2	1	1	0	0	0	0	0	0	0
01309 Montaña, La	0	0	0	0	0	0	0	0	0	0
01310 Soto del Hinojar	0	0	0	0	0	0	0	0	0	0
01311 Sotomayor	0	0	0	0	0	0	0	0	0	0
01400 Arganda del Rey	25.614	7.456	8.494	4.119	726	573	490	56	42	3.658
01401 Arganda del Rey	24.656	7.235	8.238	3.872	683	521	453	48	40	3.566
01403 Puente de Arganda	156	40	31	19	4	5	3	0	0	54
01405 Campillo, El	0	0	0	0	0	0	0	0	0	0
01406 Serna, La	0	0	0	0	0	0	0	0	0	0
01407 Villares, Los	802	181	225	228	39	47	34	8	2	38
01500 Arroyomolinos	2.313	694	757	503	96	92	92	3	0	76
01501 Arroyomolinos	2.226	676	727	484	91	86	83	3	0	76
01502 Castañeras	0	0	0	0	0	0	0	0	0	0
01503 Monte de San Martín	0	0	0	0	0	0	0	0	0	0
01504 Valdefuentes	87	18	30	19	5	6	9	0	0	0
01600 Atazar, El	90	18	22	11	7	0	3	0	0	29
01601 Atazar, El	90	18	22	11	7	0	3	0	0	29
01700 Batres	570	123	160	147	26	21	30	7	2	54
01701 Batres	286	77	79	56	13	4	9	2	1	45
01703 Monte de Batres	273	45	78	85	12	17	21	5	1	9
01704 Olivos, Los	11	1	3	6	1	0	0	0	0	0
01800 Becerril de la Sierra	2.401	522	593	509	63	126	143	26	3	416
01801 Becerril de la Sierra	2.025	470	496	398	57	91	93	18	3	399
01802 Berrocal, El	30	6	5	10	1	4	2	0	0	2
01803 Cebales, Los	1	0	0	0	0	1	0	0	0	0
01804 Montellano	327	42	85	96	5	28	48	8	0	15
01805 Navahuerta y Las Tejoneras	0	0	0	0	0	0	0	0	0	0
01806 Vista Real	18	4	7	5	0	2	0	0	0	0
01807 Cabeza Mediana	0	0	0	0	0	0	0	0	0	0
01900 Belmonte de Tajo	1.023	465	223	95	30	13	12	0	0	185
01901 Belmonte de Tajo	1.023	465	223	95	30	13	12	0	0	185
02000 Berzosa del Lozoya	112	36	23	24	9	3	1	0	0	16
02001 Berzosa del Lozoya	102	33	21	22	8	3	1	0	0	14
02002 Llanillos, Los	10	3	2	2	1	0	0	0	0	2

4003.-Población nacida en 1985 y anteriormente, clasificada por título escolar, según municipios, entidades, núcleos, sectores urbanos, distritos, secciones, código postal, zonas sanitarias, zonas de servicios sociales y zonas de transporte

MUNICIPIOS ENTIDADES	TOTAL	TÍTULO ESCOLAR								
		1er. Grado	2do. Grado 1er.Ciclo	2do. Grado 2do.Ciclo	3er.Grado 1er.Ciclo No univer- sitario	3er.Grado 1er.Ciclo Univer- sitario	3er. Grado 2do.Ciclo	3er. Grado 3er.Ciclo	No regladas	Sin estudios
02100 Berrueco, El	294	83	63	36	9	3	13	2	0	85
02101 Berrueco, El	272	78	57	33	9	2	11	2	0	80
02102 Peñagüilla	3	0	1	1	0	1	0	0	0	0
02103 Pozuelos, Los	0	0	0	0	0	0	0	0	0	0
02104 Pradera del Amor	19	5	5	2	0	0	2	0	0	5
02105 Dehesa Boyal	0	0	0	0	0	0	0	0	0	0
02200 Boadilla del Monte	15.786	2.316	3.364	4.872	546	1.217	2.484	380	114	493
02201 Boadilla del Monte	5.541	1.177	1.537	1.429	228	306	408	57	26	373
02211 Prado del Espino-San Babiles	96	15	34	26	2	3	1	0	0	15
02212 Prado Grande	5	2	1	0	0	0	0	0	0	2
02213 Romanillos	0	0	0	0	0	0	0	0	0	0
02216 Urbanizaciones Este	2.078	222	311	695	41	154	528	84	21	22
02217 Urbanizaciones Noroeste	8.066	900	1.481	2.722	275	754	1.547	239	67	81
02300 Boalo, El	2.132	509	676	525	88	104	134	17	5	74
02301 Boalo, El	648	144	196	163	29	39	45	5	0	27
02302 Cerceda	961	236	336	216	40	33	60	2	0	38
02303 Mataelpino	446	122	126	117	17	22	20	8	5	9
02304 Alcorejo, El	0	0	0	0	0	0	0	0	0	0
02305 Peña de las Gallinas	36	6	7	16	0	2	4	1	0	0
02306 Berrocal I, El	12	1	6	2	0	2	1	0	0	0
02307 Berrocal II, El	0	0	0	0	0	0	0	0	0	0
02308 Ciudad Muchachos y Majada Palanes	0	0	0	0	0	0	0	0	0	0
02309 Chaparrales, Los	0	0	0	0	0	0	0	0	0	0
02310 Pozuelos, Los	0	0	0	0	0	0	0	0	0	0
02311 San Muriel	29	0	5	11	2	6	4	1	0	0
02400 Braojos	132	37	43	16	0	6	2	0	0	28
02401 Braojos	132	37	43	16	0	6	2	0	0	28
02500 Brea de Tajo	449	95	108	53	14	6	2	0	0	171
02501 Brea de Tajo	426	89	100	51	14	4	2	0	0	166
02502 Alameda y El Quejigal, La	23	6	8	2	0	2	0	0	0	5
02503 Monte Robledal	0	0	0	0	0	0	0	0	0	0
02600 Brunete	3.464	819	973	796	128	178	195	28	16	331
02601 Brunete	3.258	775	921	739	121	159	180	21	16	326
02602 Dehesa, La	36	9	6	12	0	3	3	1	0	2
02603 Valle de los Rosales, El	167	34	46	45	7	16	12	6	0	1
02604 Barranca, La	3	1	0	0	0	0	0	0	0	2
02700 Buitrago del Lozoya	1.216	292	282	223	106	60	39	6	3	205
02701 Buitrago del Lozoya	1.216	292	282	223	106	60	39	6	3	205
02702 Riasequillo	0	0	0	0	0	0	0	0	0	0
02800 Bustarviejo	1.216	361	304	180	54	37	48	5	2	225
02801 Bustarviejo	1.167	357	289	170	51	32	41	5	2	220
02802 Cabeza Rasa	0	0	0	0	0	0	0	0	0	0
02803 Collado, El	0	0	0	0	0	0	0	0	0	0
02805 Encinilla, La	0	0	0	0	0	0	0	0	0	0
02806 Hoyuelo, El	0	0	0	0	0	0	0	0	0	0
02807 Manantial, El	0	0	0	0	0	0	0	0	0	0
02808 Palancar, El	0	0	0	0	0	0	0	0	0	0
02809 Pedregal, El	28	2	9	4	3	3	4	0	0	3
02813 Pesquera - El Pomoso, La	21	2	6	6	0	2	3	0	0	2
02900 Cabanillas de la Sierra	373	82	119	76	12	19	25	2	2	36
02901 Cabanillas de la Sierra	370	81	119	75	12	19	24	2	2	36
02902 D'oremor	0	0	0	0	0	0	0	0	0	0
02903 Lagunazos, Los	3	1	0	1	0	0	1	0	0	0
03000 Cabrera, La	1.196	330	351	206	52	42	50	8	1	156
03001 Cabrera, La	1.182	329	343	205	49	42	49	8	1	156
03002 Asperilla, La	0	0	0	0	0	0	0	0	0	0
03003 Cabrerita y El Roble, La	8	1	3	0	3	0	1	0	0	0
03005 Convento, El	0	0	0	0	0	0	0	0	0	0
03006 Encerrada, La	6	0	5	1	0	0	0	0	0	0
03007 Rabusera, La	0	0	0	0	0	0	0	0	0	0



4003.-Población nacida en 1985 y anteriormente, clasificada por título escolar, según municipios, entidades, núcleos, sectores urbanos, distritos, secciones, código postal, zonas sanitarias, zonas de servicios sociales y zonas de transporte

MUNICIPIOS ENTIDADES	TOTAL	TÍTULO ESCOLAR								
		1er. Grado	2do. Grado 1er.Ciclo	2do. Grado 2do.Ciclo	3er.Grado 1er.Ciclo No univer- sitario	3er.Grado 1er.Ciclo Univer- sitario	3er. Grado 2do.Ciclo	3er. Grado 3er.Ciclo	No regladas	Sin estudios
03100 Cadalso de los Vidrios	1.948	805	444	166	25	35	22	2	1	448
03101 Cadalso de los Vidrios	1.921	802	439	156	24	34	19	1	0	446
03102 Barancos y El Palancar, Los	0	0	0	0	0	0	0	0	0	0
03103 Boquerón, El	0	0	0	0	0	0	0	0	0	0
03104 Castellana y El Pilar, La	0	0	0	0	0	0	0	0	0	0
03105 Entrepinos	27	3	5	10	1	1	3	1	1	2
03106 Lancharrasa	0	0	0	0	0	0	0	0	0	0
03107 Mahillo, El	0	0	0	0	0	0	0	0	0	0
03108 Mariscalas, Las	0	0	0	0	0	0	0	0	0	0
03109 Marra, La	0	0	0	0	0	0	0	0	0	0
03110 Pinar del Concejo	0	0	0	0	0	0	0	0	0	0
03112 Usero, El	0	0	0	0	0	0	0	0	0	0
03113 Valhondo y Los Velascos	0	0	0	0	0	0	0	0	0	0
03114 Valle de la Dehesa	0	0	0	0	0	0	0	0	0	0
03200 Camarma de Esteruelas	1.810	505	580	311	64	61	69	13	4	203
03201 Camarma de Esteruelas	1.810	505	580	311	64	61	69	13	4	203
03203 Alcamar	0	0	0	0	0	0	0	0	0	0
03204 Practicante, El	0	0	0	0	0	0	0	0	0	0
03300 Campo Real	2.221	776	598	260	52	43	68	5	3	416
03301 Campo Real	2.166	764	593	248	50	38	50	4	3	416
03302 Montehermoso	55	12	5	12	2	5	18	1	0	0
03400 Canencia	446	163	101	58	15	9	7	1	0	92
03401 Canencia	446	163	101	58	15	9	7	1	0	92
03500 Carabaña	964	267	265	128	17	19	22	2	1	243
03501 Carabaña	963	267	264	128	17	19	22	2	1	243
03502 Dehesa y El Horcajo, La	0	0	0	0	0	0	0	0	0	0
03503 Vega, La	1	0	1	0	0	0	0	0	0	0
03600 Casarrubuelos	556	150	145	83	24	14	15	3	1	121
03601 Casarrubuelos	556	150	145	83	24	14	15	3	1	121
03700 Cenicientos	1.704	644	403	131	17	18	21	1	0	469
03701 Cenicientos	1.698	644	399	130	17	18	21	1	0	468
03702 Almendros, Los	0	0	0	0	0	0	0	0	0	0
03703 Juncal, El	1	0	0	1	0	0	0	0	0	0
03704 Parra, La	5	0	4	0	0	0	0	0	0	1
03800 Cercedilla	4.425	1.087	1.154	883	160	211	267	32	10	621
03801 Camorritos	31	8	2	8	2	0	8	2	0	1
03802 Cercedilla	4.089	1.005	1.077	798	147	185	232	26	8	611
03803 Puerto de Navacerrada	50	20	7	13	3	2	3	1	0	1
03805 Baillo y Las Hojarascas, El	29	11	6	6	1	0	3	0	2	0
03806 Dehesas, Las	226	43	62	58	7	24	21	3	0	8
03900 Cervera de Buitrago	92	15	25	19	0	0	1	0	0	32
03901 Cervera de Buitrago	92	15	25	19	0	0	1	0	0	32
03902 Cercados, Los	0	0	0	0	0	0	0	0	0	0
04000 Ciempozuelos	10.951	2.411	3.109	1.804	304	343	233	21	6	2.720
04001 Ciempozuelos	10.951	2.411	3.109	1.804	304	343	233	21	6	2.720
04002 Arriadas, Las	0	0	0	0	0	0	0	0	0	0
04003 Buzanca	0	0	0	0	0	0	0	0	0	0
04004 Casa de Postas	0	0	0	0	0	0	0	0	0	0
04005 Espartinas	0	0	0	0	0	0	0	0	0	0
04006 Lavadero, El	0	0	0	0	0	0	0	0	0	0
04007 Molino del Rey	0	0	0	0	0	0	0	0	0	0
04008 San Antón	0	0	0	0	0	0	0	0	0	0
04009 Soto Gutiérrez	0	0	0	0	0	0	0	0	0	0
04100 Cobeña	1.684	336	445	411	92	90	159	24	3	124
04101 Cobeña	1.684	336	445	411	92	90	159	24	3	124
04102 Campo Nuevo	0	0	0	0	0	0	0	0	0	0
04200 Colmenar del Arroyo	727	215	201	174	23	13	23	2	2	74
04201 Colmenar del Arroyo	713	212	194	172	21	13	23	2	2	74
04202 Valle del Sol	14	3	7	2	2	0	0	0	0	0

4003.-Población nacida en 1985 y anteriormente, clasificada por título escolar, según municipios, entidades, núcleos, sectores urbanos, distritos, secciones, código postal, zonas sanitarias, zonas de servicios sociales y zonas de transporte

MUNICIPOS ENTIDADES	TOTAL	TÍTULO ESCOLAR								
		1er. Grado	2do. Grado 1er.Ciclo	2do. Grado 2do.Ciclo	3er.Grado 1er.Ciclo No univer- sitario	3er.Grado 1er.Ciclo Univer- sitario	3er. Grado 2do.Ciclo	3er. Grado 3er.Ciclo	No regladas	Sin estudios
04300 Colmenar de Oreja	4.867	1.609	1.257	373	98	55	50	2	1	1.422
04301 Aldehuela, La	0	0	0	0	0	0	0	0	0	0
04302 Colmenar de Oreja	4.644	1.546	1.196	325	89	50	45	2	1	1.390
04303 San Miguel	8	0	1	2	1	0	0	0	0	4
04305 Berlinchas, Las	0	0	0	0	0	0	0	0	0	0
04306 Casa Concha	8	1	0	4	2	0	1	0	0	0
04307 Casa del Reloj	7	2	0	0	1	0	0	0	0	4
04308 Castellanos	1	0	0	1	0	0	0	0	0	0
04309 Gitana, La	6	0	1	1	0	0	0	0	0	4
04310 Valdeguerra	10	4	2	2	2	0	0	0	0	0
04314 Balcón de Tajo - Urtajo	106	40	27	22	1	2	3	0	0	11
04315 Valle de San Juan - Los Vallejos	77	16	30	16	2	3	1	0	0	9
04400 Colmenarejo	3.056	595	664	754	89	206	295	44	8	401
04401 Colmenarejo	3.056	595	664	754	89	206	295	44	8	401
04500 Colmenar Viejo	24.538	5.727	6.329	4.940	846	1.100	1.511	233	48	3.804
04501 Colmenar Viejo	24.259	5.688	6.267	4.854	839	1.080	1.458	228	45	3.800
04503 Chortales, Los	3	1	0	0	0	1	1	0	0	0
04504 Farnet	63	17	20	15	3	1	6	1	0	0
04505 Navarrosillos - Polígono Sur	16	2	4	4	2	1	3	0	0	0
04506 Pueblas, Las	197	19	38	67	2	17	43	4	3	4
04507 San Pedro	0	0	0	0	0	0	0	0	0	0
04600 Collado Mediano	3.220	615	792	816	129	214	378	53	14	209
04601 Collado Mediano	3.019	595	754	760	122	190	341	45	13	199
04602 Barrizales, Los	16	6	1	2	0	2	3	2	0	0
04606 Reajo del Roble	62	3	9	21	0	9	11	5	1	3
04607 Serranía de la Paloma	123	11	28	33	7	13	23	1	0	7
04700 Collado Villalba	31.590	6.781	8.543	7.834	1.532	1.902	2.332	255	94	2.317
04701 Collado Villalba	3.512	651	951	958	183	248	304	36	10	171
04702 Dehesa Municipal	0	0	0	0	0	0	0	0	0	0
04705 Estación, La	27.161	6.010	7.356	6.579	1.285	1.581	1.919	208	83	2.140
04709 Eras, Las	0	0	0	0	0	0	0	0	0	0
04710 Cerca de Carrasquilla	2	0	0	0	0	0	2	0	0	0
04711 Dominio de Fontenebro-Mirador de la Sierra	915	120	236	297	64	73	107	11	1	6
04800 Corpa	343	111	118	46	4	4	3	0	0	57
04801 Corpa	343	111	118	46	4	4	3	0	0	57
04900 Coslada	66.581	20.224	21.141	12.893	2.809	1.724	1.338	117	115	6.220
04901 Coslada	66.581	20.224	21.141	12.893	2.809	1.724	1.338	117	115	6.220
05000 Cubas	1.003	267	241	199	28	39	34	8	3	184
05001 Cubas de la Sagra	873	236	195	165	24	33	33	7	3	177
05002 Nube, La	0	0	0	0	0	0	0	0	0	0
05003 Pinar, El	5	0	1	3	0	1	0	0	0	0
05004 Soto, El	118	28	41	31	4	5	1	1	0	7
05005 Arroyadas, Las	0	0	0	0	0	0	0	0	0	0
05006 Camino de Batres	1	1	0	0	0	0	0	0	0	0
05008 Salmueros, Los	6	2	4	0	0	0	0	0	0	0
05100 Chapinería	1.011	321	353	136	34	20	45	2	2	98
05101 Chapinería	990	317	349	132	33	18	40	1	2	98
05102 Valquigoso	21	4	4	4	1	2	5	1	0	0
05200 Chinchón	3.441	872	1.069	488	59	67	52	5	2	827
05201 Chinchón	3.358	857	1.044	462	57	62	47	4	1	824
05202 Nuevo Chinchón	61	14	17	18	2	4	3	0	0	3
05203 Cohanares, Los	0	0	0	0	0	0	0	0	0	0
05204 Cubillas, Las	0	0	0	0	0	0	0	0	0	0
05205 Valdemolinos	0	0	0	0	0	0	0	0	0	0
05206 Valgrande	0	0	0	0	0	0	0	0	0	0
05207 Camino del Montero	0	0	0	0	0	0	0	0	0	0
05208 Jara Alta	0	0	0	0	0	0	0	0	0	0
05209 Jara Baja	0	0	0	0	0	0	0	0	0	0
05210 Soto Gutiérrez	0	0	0	0	0	0	0	0	0	0
05211 Valromero	0	0	0	0	0	0	0	0	0	0
05212 Vega, La	22	1	8	8	0	1	2	1	1	0

4003.-Población nacida en 1985 y anteriormente, clasificada por título escolar, según municipios, entidades, núcleos, sectores urbanos, distritos, secciones, código postal, zonas sanitarias, zonas de servicios sociales y zonas de transporte

MUNICIPIOS ENTIDADES	TOTAL	TÍTULO ESCOLAR								
		1er. Grado	2do. Grado 1er.Ciclo	2do. Grado 2do.Ciclo	3er.Grado 1er.Ciclo No univer- sitario	3er.Grado 1er.Ciclo Univer- sitario	3er. Grado 2do.Ciclo	3er. Grado 3er.Ciclo	No regladas	Sin estudios
05300 Daganzo de Arriba	2.075	479	694	462	104	64	107	9	9	147
05301 Daganzo de Arriba	2.075	479	694	462	104	64	107	9	9	147
05302 Asociación Deportivo-Cultural Daganzo	0	0	0	0	0	0	0	0	0	0
05303 Frailes, Las	0	0	0	0	0	0	0	0	0	0
05400 Escorial, El	7.473	1.845	1.776	1.682	239	403	698	95	26	709
05401 Alcor, El	101	15	16	29	4	4	25	2	2	4
05402 Campillo, El	0	0	0	0	0	0	0	0	0	0
05404 Escorial, El	5.862	1.596	1.448	1.263	172	286	458	62	19	558
05405 Granjilla, La	0	0	0	0	0	0	0	0	0	0
05406 Navalquejigo	1.327	198	264	341	60	103	193	26	4	138
05407 Peralejo	95	17	29	22	3	5	10	1	1	7
05408 Pinosol	88	19	19	27	0	5	12	4	0	2
05409 Radas, Las	0	0	0	0	0	0	0	0	0	0
05500 Estremera	943	240	185	109	13	12	17	1	0	366
05502 Estremera	912	223	181	104	13	12	17	1	0	361
05504 Vega, La	20	11	3	3	0	0	0	0	0	3
05505 Campetón, El	11	6	1	2	0	0	0	0	0	2
05600 Fresnedillas	549	121	142	101	15	14	15	0	0	141
05601 Fresnedillas de la Oliva	549	121	142	101	15	14	15	0	0	141
05700 Fresno de Torote	443	139	126	74	16	11	10	0	0	67
05701 Fresno de Torote	56	20	20	2	1	0	0	0	0	13
05702 Serracines	187	50	55	38	8	5	6	0	0	25
05703 Jardín de Serracines	200	69	51	34	7	6	4	0	0	29
05800 Fuenlabrada	138.783	46.384	50.749	21.458	4.504	2.324	1.661	109	173	11.421
05801 Fuenlabrada	136.107	45.525	49.677	20.960	4.427	2.287	1.627	107	169	11.328
05803 Miraflores	0	0	0	0	0	0	0	0	0	0
05805 Loranca	2.676	859	1.072	498	77	37	34	2	4	93
05900 Fuente el Saz de Jarama	2.796	782	791	586	139	109	124	14	0	251
05901 Fuente el Saz de Jarama	2.627	732	740	567	132	103	114	14	0	225
05902 Aldoveras	75	26	22	6	0	2	6	0	0	13
05903 Chaparral y El Soto, El	0	0	0	0	0	0	0	0	0	0
05904 Salgar, El	70	20	21	8	6	4	2	0	0	9
05905 Suertes y Dehesa Vieja, Las	24	4	8	5	1	0	2	0	0	4
06000 Fuentidueña de Tajo	1.234	376	287	113	25	10	13	0	0	410
06001 Fuentidueña de Tajo	1.206	360	280	113	25	10	13	0	0	405
06002 Alarilla	17	8	6	0	0	0	0	0	0	3
06003 Vegas, Las	11	8	1	0	0	0	0	0	0	2
06004 Visos y Las Dehesas, Los	0	0	0	0	0	0	0	0	0	0
06100 Galapagar	14.113	2.421	3.234	3.740	619	899	1.622	251	47	1.280
06101 Bellavista	22	3	5	2	0	3	4	3	0	2
06104 Cuestas, Las	27	5	7	11	1	0	3	0	0	0
06106 España	315	58	68	91	11	17	22	5	2	41
06107 Fuente la Teja	425	38	87	137	19	29	85	8	4	18
06108 Galapagar	11.455	2.154	2.707	2.872	511	678	1.135	172	34	1.192
06109 Guijo, El	779	64	150	261	41	76	147	33	2	5
06115 Ranchos, Los	13	1	0	4	1	0	7	0	0	0
06116 Roncesvalles	31	1	6	10	1	3	10	0	0	0
06117 Pocillo, El	140	19	35	34	6	8	17	6	2	13
06118 Columnas, Las	5	3	2	0	0	0	0	0	0	0
06119 Chaparrales, Los	14	5	4	3	0	1	1	0	0	0
06120 Rosales, Los	887	70	163	315	28	84	191	24	3	9
06200 Garganta de los Montes	291	66	86	26	16	3	7	0	0	87
06202 Cuadrón, El	49	10	7	6	3	0	3	0	0	20
06203 Garganta de los Montes	228	53	74	16	11	3	4	0	0	67
06204 Eras del Soto, Las	0	0	0	0	0	0	0	0	0	0
06205 Pajarillas, Las	0	0	0	0	0	0	0	0	0	0
06206 Verdugal, El	13	3	5	4	1	0	0	0	0	0
06207 Cañizuela	1	0	0	0	1	0	0	0	0	0
06209 Prados Redondos	0	0	0	0	0	0	0	0	0	0

4003.-Población nacida en 1985 y anteriormente, clasificada por título escolar, según municipios, entidades, núcleos, sectores urbanos, distritos, secciones, código postal, zonas sanitarias, zonas de servicios sociales y zonas de transporte

MUNICIPIOS ENTIDADES	TOTAL	TÍTULO ESCOLAR								
		1er. Grado	2do. Grado 1er.Ciclo	2do. Grado 2do.Ciclo	3er.Grado 1er.Ciclo No univer- sitario	3er.Grado 1er.Ciclo Univer- sitario	3er. Grado 2do.Ciclo	3er. Grado 3er.Ciclo	No regladas	Sin estudios
06300 Gargantilla del Lozoya	209	75	45	17	13	3	11	0	1	44
06301 Gargantilla del Lozoya	129	51	35	9	6	1	6	0	1	20
06302 Pinilla de Buitrago	75	22	10	8	6	1	4	0	0	24
06303 Eras, Las	0	0	0	0	0	0	0	0	0	0
06305 Retuerta, La	0	0	0	0	0	0	0	0	0	0
06306 Tejera, La	5	2	0	0	1	1	1	0	0	0
06307 Tomillar, El	0	0	0	0	0	0	0	0	0	0
06308 Cañizuela	0	0	0	0	0	0	0	0	0	0
06309 Estación, La	0	0	0	0	0	0	0	0	0	0
06400 Gascones	92	20	33	19	2	3	2	0	0	13
06401 Estación Gascones - Buitrago	0	0	0	0	0	0	0	0	0	0
06402 Gascones	92	20	33	19	2	3	2	0	0	13
06403 Venta de Mea y Calcetas	0	0	0	0	0	0	0	0	0	0
06404 Redondo de Abajo	0	0	0	0	0	0	0	0	0	0
06405 Redondo de Arriba	0	0	0	0	0	0	0	0	0	0
06500 Getafe	130.399	36.261	35.728	25.112	5.780	3.889	3.589	259	175	19.606
06501 Aldehuela y La Torrecilla, La	46	13	10	11	0	3	2	0	0	7
06502 Cerro de los Angeles	35	7	7	10	2	3	1	2	3	0
06503 Getafe	121.759	33.893	33.063	23.494	5.371	3.618	3.345	238	166	18.571
06504 Perales del Río	3.709	957	1.118	760	185	164	149	11	4	361
06505 Acedinos	0	0	0	0	0	0	0	0	0	0
06506 Atalayuela	0	0	0	0	0	0	0	0	0	0
06507 Bercial, El	4.753	1.357	1.506	815	219	99	84	8	2	663
06508 Cañada del Molino	0	0	0	0	0	0	0	0	0	0
06509 Llanos, Los	97	34	24	22	3	2	8	0	0	4
06600 Griñón	3.275	809	1.015	700	123	150	135	10	6	327
06601 Griñón	3.275	809	1.015	700	123	150	135	10	6	327
06602 Camino de Carranque	0	0	0	0	0	0	0	0	0	0
06700 Guadalix de la Sierra	2.133	549	663	456	63	61	102	12	5	222
06701 Guadalix de la Sierra	2.133	549	663	456	63	61	102	12	5	222
06702 Sierra Lagos	0	0	0	0	0	0	0	0	0	0
06800 Guadarrama	6.903	1.809	1.993	1.439	231	291	383	39	15	703
06801 Cabezuclas, Las	430	93	95	116	16	40	50	6	1	13
06802 Guadarrama	6.081	1.641	1.827	1.209	207	219	276	28	12	662
06803 Tablada	107	40	22	11	3	6	8	1	0	16
06805 Jarosa, La	20	8	1	4	2	1	0	0	0	4
06806 Mata, La	19	8	2	5	0	1	0	1	1	1
06807 Matarubia	205	18	36	76	1	21	45	3	1	4
06808 Negrales, Los	41	1	10	18	2	3	4	0	0	3
06900 Hiruela, La	51	9	21	13	0	2	4	0	0	2
06901 Hiruela, La	51	9	21	13	0	2	4	0	0	2
07000 Horcajo de la Sierra	126	24	22	14	4	4	5	0	1	52
07001 Horcajo de la Sierra	90	16	17	10	3	4	4	0	1	35
07002 Aoslos	35	8	5	4	1	0	0	0	0	17
07003 Cercados - El Lomo, Los	1	0	0	0	0	0	1	0	0	0
07100 Horcajuelo de la Sierra	79	10	22	30	1	5	2	0	0	9
07101 Horcajuelo de la Sierra	79	10	22	30	1	5	2	0	0	9
07200 Hoyo de Manzanares	4.287	727	968	1.181	129	317	618	89	14	244
07201 Berzalejo, El	19	1	5	4	0	2	4	1	1	1
07202 Berzosa, La	972	76	150	319	36	97	253	36	3	2
07203 Hoyo de Manzanares	3.296	650	813	858	93	218	361	52	10	241
07204 Navallera	0	0	0	0	0	0	0	0	0	0
07205 Parque de las Colinas	0	0	0	0	0	0	0	0	0	0
07206 Navalvillar - El Canchal	0	0	0	0	0	0	0	0	0	0
07300 Humanes de Madrid	6.849	2.050	2.939	917	205	66	53	8	13	598
07301 Humanes de Madrid	6.848	2.050	2.939	917	205	66	53	8	13	597
07302 Avenida de Griñón	1	0	0	0	0	0	0	0	0	1



4003.-Población nacida en 1985 y anteriormente, clasificada por título escolar, según municipios, entidades, núcleos, sectores urbanos, distritos, secciones, código postal, zonas sanitarias, zonas de servicios sociales y zonas de transporte

MUNICIPIOS ENTIDADES	TOTAL	TÍTULO ESCOLAR								Sin estudios
		1er. Grado	2do. Grado 1er.Ciclo	2do. Grado 2do.Ciclo	3er.Grado 1er.Ciclo No universitario	3er.Grado 1er.Ciclo Universitario	3er. Grado 2do.Ciclo	3er. Grado 3er.Ciclo	No regladas	
07400 Leganés	158.479	44.613	47.143	29.550	5.649	4.023	3.613	269	244	23.375
07401 Fortuna	9.435	2.538	2.934	1.213	302	127	93	9	12	2.207
07402 Leganés	146.965	41.540	43.614	27.835	5.241	3.832	3.453	255	228	20.967
07405 Viña Grande	1.864	433	547	490	99	63	65	5	3	159
07406 Butarque	215	102	48	12	7	1	2	0	1	42
07500 Loeches	2.320	639	694	317	71	59	60	12	0	468
07501 Loeches	2.230	625	685	291	70	53	49	9	0	448
07502 Cantos Azules	18	7	3	0	0	0	1	0	0	7
07503 Fontadela, La	0	0	0	0	0	0	0	0	0	0
07504 Monte, El	46	3	2	20	1	6	10	3	0	1
07505 Valdecastellanos - Polígono Prado Concejil	8	2	1	2	0	0	0	0	0	3
07506 Valdemera	0	0	0	0	0	0	0	0	0	0
07507 Valducar y Valdegatos	17	1	3	4	0	0	0	0	0	9
07508 Caballo, El	1	1	0	0	0	0	0	0	0	0
07600 Lozoya	416	123	122	55	18	8	20	4	1	65
07601 Lozoya	412	121	122	55	18	7	19	4	1	65
07602 Granja, La	4	2	0	0	0	1	1	0	0	0
07800 Madarcos	34	9	5	7	1	0	0	0	0	12
07801 Madarcos	34	9	5	7	1	0	0	0	0	12
07900 Madrid	2.629.973	598.155	617.044	608.952	92.823	143.045	249.127	33.373	9.753	277.701
07901 Madrid	2.629.973	598.155	617.044	608.952	92.823	143.045	249.127	33.373	9.753	277.701
08000 Majadahonda	35.062	5.016	6.766	9.893	1.029	2.816	6.476	1.098	169	1.799
08019 Iberduero	19	0	4	7	0	2	4	2	0	0
08022 Majadahonda	34.661	4.969	6.696	9.790	1.009	2.796	6.419	1.088	164	1.730
08041 Coto Blanco	0	0	0	0	0	0	0	0	0	0
08042 Cumbre, La	160	28	21	28	7	10	17	2	3	44
08043 Grajera, La	56	5	14	15	1	0	0	0	0	21
08044 Monte del Pilar	14	2	4	4	0	0	1	0	1	2
08045 Virgen de Lourdes	10	6	1	1	0	0	0	0	0	2
08046 Mayorazgo, El	11	2	1	3	2	0	2	1	0	0
08047 Monteclaro	131	4	25	45	10	8	33	5	1	0
08200 Manzanares el Real	2.696	562	773	564	112	139	188	29	9	320
08201 Manzanares el Real	2.626	553	752	547	107	133	179	26	9	320
08202 Berrocal, El	70	9	21	17	5	6	9	3	0	0
08203 Bola del Mundo, La	0	0	0	0	0	0	0	0	0	0
08204 Presa de Santillana	0	0	0	0	0	0	0	0	0	0
08300 Meco	3.329	928	1.194	601	146	59	88	9	5	299
08301 Estación y La Venta, La	0	0	0	0	0	0	0	0	0	0
08302 Meco	3.329	928	1.194	601	146	59	88	9	5	299
08303 Alameda de las Monjas	0	0	0	0	0	0	0	0	0	0
08400 Mejorada del Campo	12.545	4.542	4.291	1.644	345	194	154	20	20	1.335
08401 Mejorada del Campo	12.348	4.463	4.235	1.611	339	190	151	20	20	1.319
08402 Huertos Familiares	116	55	30	19	4	1	1	0	0	6
08403 Peña Rubia	0	0	0	0	0	0	0	0	0	0
08404 Presa, La	1	0	1	0	0	0	0	0	0	0
08405 Raya de Velilla, La	5	3	1	0	0	0	0	0	0	1
08406 Valdecelada	64	16	23	12	2	3	2	0	0	6
08407 Vega, La	11	5	1	2	0	0	0	0	0	3
08500 Miraflores de la Sierra	2.966	754	822	540	123	107	161	26	2	431
08501 Endrinales, Los	56	9	11	18	0	7	8	3	0	0
08502 Miraflores de la Sierra	2.909	745	811	522	123	100	153	23	2	430
08503 Hormigales y Casablanca	0	0	0	0	0	0	0	0	0	0
08504 Huelgas, Las	0	0	0	0	0	0	0	0	0	0
08505 Roserillos y El Carrascal	0	0	0	0	0	0	0	0	0	0
08506 San Blas - Los Colladillos	1	0	0	0	0	0	0	0	0	1
08600 Molar, El	2.996	815	1.071	574	108	77	81	7	9	254
08601 Molar, El	2.956	806	1.057	564	107	75	79	6	9	253
08603 Cabaña, La	34	8	12	8	1	1	2	1	0	1
08604 Llanos y Remolinos, Los	6	1	2	2	0	1	0	0	0	0

4003.-Población nacida en 1985 y anteriormente, clasificada por título escolar, según municipios, entidades, núcleos, sectores urbanos, distritos, secciones, código postal, zonas sanitarias, zonas de servicios sociales y zonas de transporte

MUNICIPOS ENTIDADES	TOTAL	TÍTULO ESCOLAR								
		1er. Grado	2do. Grado 1er.Ciclo	2do. Grado 2do.Ciclo	3er.Grado 1er.Ciclo No univer- sitario	3er.Grado 1er.Ciclo Univer- sitario	3er. Grado 2do.Ciclo	3er. Grado 3er.Ciclo	No regladas	Sin estudios
08700 Molinos, Los	2.599	628	772	608	62	130	194	26	7	172
08701 Molinos, Los	2.599	628	772	608	62	130	194	26	7	172
08800 Montejo de la Sierra	269	45	79	81	14	13	17	0	0	20
08801 Montejo de la Sierra	269	45	79	81	14	13	17	0	0	20
08802 Chaparral, El	0	0	0	0	0	0	0	0	0	0
08900 Moraleja de Enmedio	2.017	575	641	351	62	48	49	1	2	288
08901 Colinas, Las	209	49	66	55	11	7	14	0	1	6
08902 Moraleja de Enmedio	1.808	526	575	296	51	41	35	1	1	282
09000 Moratzarzal	3.189	682	774	770	108	170	268	27	13	377
09001 Moratzarzal	3.063	654	742	746	105	161	253	23	12	367
09002 Berrocal, El	51	16	10	7	3	3	5	1	1	5
09003 Fuente del Plojo	6	0	3	2	0	1	0	0	0	0
09005 Praderas, Las	0	0	0	0	0	0	0	0	0	0
09006 Retamar, El	69	12	19	15	0	5	10	3	0	5
09100 Morata de Tajuña	4.806	1.401	1.500	716	114	92	78	1	15	889
09101 Morata de Tajuña	4.589	1.377	1.391	643	113	90	76	1	15	883
09102 Alto, El	8	3	2	3	0	0	0	0	0	0
09103 Valle, El	209	21	107	70	1	2	2	0	0	6
09104 Cabezas, Las	0	0	0	0	0	0	0	0	0	0
09200 Móstoles	174.361	50.807	57.151	34.319	5.989	4.598	3.821	295	339	17.042
09201 Móstoles	170.490	49.992	55.937	33.328	5.829	4.399	3.599	267	323	16.816
09202 Parque Coimbra	3.451	710	1.081	913	151	193	205	28	15	155
09203 Pinares Llanos	106	22	34	30	3	4	7	0	0	6
09204 Río Guadarrama	314	83	99	48	6	2	10	0	1	65
09205 Combos, Los	0	0	0	0	0	0	0	0	0	0
09206 Húmera	0	0	0	0	0	0	0	0	0	0
09207 Nieves, Las	0	0	0	0	0	0	0	0	0	0
09208 Peñaca	0	0	0	0	0	0	0	0	0	0
09300 Navacerrada	1.581	349	370	382	65	91	147	20	9	148
09301 Navacerrada	1.581	349	370	382	65	91	147	20	9	148
09302 Almorchones, Los	0	0	0	0	0	0	0	0	0	0
09303 Barranca, La	0	0	0	0	0	0	0	0	0	0
09400 Navalafuente	407	109	89	77	17	17	19	0	1	78
09401 Navalafuente	380	105	83	71	14	16	18	0	1	72
09402 Arreturas, Las	3	2	0	0	1	0	0	0	0	0
09403 Carralillo, El	0	0	0	0	0	0	0	0	0	0
09404 Llanos, Los	19	2	5	3	2	0	1	0	0	6
09405 Píscis	0	0	0	0	0	0	0	0	0	0
09406 Sococar	0	0	0	0	0	0	0	0	0	0
09407 Viñas, Las	5	0	1	3	0	1	0	0	0	0
09500 Navalagamella	821	226	241	147	27	32	34	11	1	102
09501 Navalagamella	795	223	231	139	27	32	31	10	1	101
09502 Barrancos, Los	1	0	1	0	0	0	0	0	0	0
09503 Cerro Alarcón	25	3	9	8	0	0	3	1	0	1
09600 Navacamero	10.091	3.123	3.095	1.639	247	234	227	10	30	1.486
09601 Caiypo II	49	11	16	13	0	3	1	0	0	5
09603 Navacamero	9.574	3.041	2.895	1.489	243	212	204	8	28	1.454
09604 Aguas de Riaza	0	0	0	0	0	0	0	0	0	0
09605 Carretera de Extremadura	233	46	73	65	3	16	18	2	1	9
09606 Carretera de Villamanta	40	5	15	12	0	1	4	0	0	3
09607 Carril Toledano	58	17	20	8	1	1	0	0	1	10
09608 Casa de Roque	0	0	0	0	0	0	0	0	0	0
09609 Dehesa de Marimartín	120	2	67	46	0	1	0	0	0	4
09610 Fuente Pila	17	1	9	6	0	0	0	0	0	1
09611 Mancigordo	0	0	0	0	0	0	0	0	0	0
09700 Navarredonda	95	25	16	13	3	1	6	0	0	31
09701 Navarredonda	47	12	7	8	2	0	5	0	0	13
09702 San Mamés	47	13	9	4	1	1	1	0	0	18
09703 Patuelo, El	1	0	0	1	0	0	0	0	0	0
09704 Prado Gamonal	0	0	0	0	0	0	0	0	0	0
09705 Solanilla, La	0	0	0	0	0	0	0	0	0	0

4003.-Población nacida en 1985 y anteriormente, clasificada por título escolar, según municipios, entidades, núcleos, sectores urbanos, distritos, secciones, código postal, zonas sanitarias, zonas de servicios sociales y zonas de transporte

MUNICIPOS ENTIDADES	TOTAL	TÍTULO ESCOLAR								
		1er. Grado	2do. Grado 1er.Ciclo	2do. Grado 2do.Ciclo	3er.Grado 1er.Ciclo No univer- sitario	3er.Grado 1er.Ciclo Univer- sitario	3er. Grado 2do.Ciclo	3er. Grado 3er.Ciclo	No regladas	Sin estudios
09900 Navas del Rey	1.275	358	306	207	43	38	21	4	0	298
09901 Morro, El	58	10	17	20	3	2	3	1	0	2
09902 Navas del Rey	1.187	344	285	171	40	36	17	3	0	291
09903 San Juan	10	2	1	4	0	0	0	0	0	3
09904 Rocha, La	12	0	1	9	0	0	0	0	0	2
09905 Santa Ana	8	2	2	3	0	0	1	0	0	0
10000 Nuevo Baztán	1.777	302	567	515	86	104	112	13	2	76
10002 Mirador de Baztán, El	52	5	17	13	4	3	7	1	0	2
10003 Monte Acevedo	37	9	13	12	3	0	0	0	0	0
10004 Nuevo Baztán	169	38	53	23	6	3	5	0	0	41
10006 Eurovillas - Las Villas	1.519	250	484	467	73	98	100	12	2	33
10100 Olmeda de las Fuentes	131	38	26	25	5	2	9	0	2	24
10101 Olmeda de las Fuentes	131	38	26	25	5	2	9	0	2	24
10200 Orusco	602	132	206	114	10	9	8	1	1	121
10201 Orusco	579	129	191	112	10	9	8	1	1	118
10202 Besana, La	4	0	3	0	0	0	0	0	0	1
10203 Carrizal, El	0	0	0	0	0	0	0	0	0	0
10204 Val, El	0	0	0	0	0	0	0	0	0	0
10205 Camino de Valdeolmeña	0	0	0	0	0	0	0	0	0	0
10206 Camino del Llano	6	0	6	0	0	0	0	0	0	0
10207 Vega, La	13	3	6	2	0	0	0	0	0	2
10400 Paracuellos de Jarama	4.619	1.029	1.271	1.114	234	272	293	47	14	345
10401 Belvis de Jarama	257	75	95	33	9	2	4	0	0	39
10402 Paracuellos de Jarama	2.621	700	731	570	134	123	107	13	3	240
10403 Avalón, El	10	1	0	6	1	1	0	1	0	0
10404 Berrocales del Jarama, Los	788	78	147	260	44	93	128	25	6	7
10405 Granja - El Cruce, La	943	175	298	245	46	53	54	8	5	59
10406 I.N.T.A.	0	0	0	0	0	0	0	0	0	0
10600 Parla	60.703	19.559	21.215	9.040	1.830	717	495	36	76	7.735
10601 Parla	60.676	19.551	21.207	9.031	1.829	717	495	36	76	7.734
10603 Humanejos y El Prado	27	8	8	9	1	0	0	0	0	1
10700 Patones	326	87	77	39	7	8	8	1	0	99
10702 Embalse del Atazar	0	0	0	0	0	0	0	0	0	0
10703 Patones de Abajo	302	84	75	31	5	7	8	0	0	92
10704 Patones de Arriba	24	3	2	8	2	1	0	1	0	7
10800 Pedrezuela	1.054	231	280	260	48	52	61	6	10	106
10801 Atalaya Real	29	4	7	6	2	4	4	0	1	1
10802 Montenebro	253	39	69	63	13	25	30	3	6	5
10803 Pedrezuela	772	188	204	191	33	23	27	3	3	100
10804 Mina, La	0	0	0	0	0	0	0	0	0	0
10805 Vaquerías, Las	0	0	0	0	0	0	0	0	0	0
10806 Lagunilla, La	0	0	0	0	0	0	0	0	0	0
10807 Pajares, Los	0	0	0	0	0	0	0	0	0	0
10900 Pelayos de la Presa	1.067	343	256	157	21	24	26	1	5	234
10901 Pelayos de la Presa	1.042	334	247	152	20	24	26	1	5	233
10902 Cumbres, Las	25	9	9	5	1	0	0	0	0	1
11000 Perales de Tajuña	1.780	769	488	240	49	27	25	4	2	176
11001 Perales de Tajuña	1.738	761	478	226	48	23	21	3	2	176
11002 Camino de las Peñuelas	0	0	0	0	0	0	0	0	0	0
11003 Prado de Arriba y Callejones	7	2	2	0	0	0	3	0	0	0
11004 Valdeperales	29	4	7	14	0	2	1	1	0	0
11005 Vega, La	0	0	0	0	0	0	0	0	0	0
11006 Veguilla, La	1	0	0	0	1	0	0	0	0	0
11007 Parralejo, El	0	0	0	0	0	0	0	0	0	0
11008 Vega de las Cuevas	5	2	1	0	0	2	0	0	0	0
11100 Pezuela de las Torres	492	186	126	45	13	8	9	0	0	105
11101 Pezuela de las Torres	454	174	110	41	12	8	8	0	0	101
11102 Caminos, Los	38	12	16	4	1	0	1	0	0	4

4003.-Población nacida en 1985 y anteriormente, clasificada por título escolar, según municipios, entidades, núcleos, sectores urbanos, distritos, secciones, código postal, zonas sanitarias, zonas de servicios sociales y zonas de transporte

MUNICIPOS ENTIDADES	TOTAL	TÍTULO ESCOLAR								
		1er. Grado	2do. Grado 1er.Ciclo	2do. Grado 2do.Ciclo	3er.Grado 1er.Ciclo No univer- sitario	3er.Grado 1er.Ciclo Univer- sitario	3er. Grado 2do.Ciclo	3er. Grado 3er.Ciclo	No regladas	Sin estudios
11200 Pinilla del Valle	153	38	51	27	8	2	3	0	0	24
11201 Pinilla del Valle	153	38	51	27	8	2	3	0	0	24
11300 Pinto	22.007	6.522	6.362	3.958	952	662	596	48	46	2.861
11301 Pinto	21.997	6.517	6.362	3.958	952	662	596	48	46	2.856
11302 Arenas, Las	10	5	0	0	0	0	0	0	0	5
11400 Piñuecar	148	34	31	20	15	6	3	1	1	37
11401 Gandullas	92	20	16	13	9	2	2	0	1	29
11402 Piñuecar	56	14	15	7	6	4	1	1	0	8
11403 Lanchares	0	0	0	0	0	0	0	0	0	0
11404 Quiñones	0	0	0	0	0	0	0	0	0	0
11500 Pozuelo de Alarcón	52.605	7.802	10.001	14.191	1.526	3.950	9.864	1.726	315	3.230
11501 Ángeles, Los	1.129	155	211	265	38	79	165	21	12	183
11504 Pozuelo de Alarcón	39.048	6.199	7.559	10.144	1.169	2.873	6.924	1.170	204	2.806
11520 Arroyo Meaques	86	17	19	30	2	8	4	0	2	4
11522 Retamares	5	2	1	2	0	0	0	0	0	0
11523 Húmera-Somosaguas-Prado del Rey	8.227	978	1.497	2.414	205	659	1.881	376	69	148
11524 Monteclaro - La Cabaña	4.095	450	712	1.332	110	328	888	158	28	89
11525 Monte de Pozuelo	15	1	2	4	2	3	2	1	0	0
11600 Pozuelo del Rey	219	68	58	24	3	4	8	1	0	53
11601 Pozuelo del Rey	219	68	58	24	3	4	8	1	0	53
11700 Prádena del Rincón	102	32	31	27	4	1	1	1	0	5
11701 Prádena del Rincón	102	32	31	27	4	1	1	1	0	5
11800 Puebla de la Sierra	75	23	13	8	7	2	1	0	1	20
11801 Puebla de la Sierra	75	23	13	8	7	2	1	0	1	20
11900 Quijorna	753	228	199	147	18	17	23	0	3	118
11901 Perales de Milla	0	0	0	0	0	0	0	0	0	0
11902 Quijorna	753	228	199	147	18	17	23	0	3	118
11903 Morales, Los	0	0	0	0	0	0	0	0	0	0
12000 Rascafría	1.269	484	310	195	68	31	45	0	6	130
12001 Oteruelo del Valle	78	26	19	4	7	2	3	0	1	16
12002 Rascafría	1.175	456	285	189	61	28	39	0	5	112
12003 Valdesquí	0	0	0	0	0	0	0	0	0	0
12004 Grifos, Los	16	2	6	2	0	1	3	0	0	2
12100 Redueña	147	44	35	21	5	3	6	0	0	33
12101 Redueña	147	44	35	21	5	3	6	0	0	33
12200 Ribatejada	275	105	86	35	11	6	4	0	1	27
12201 Ribatejada	243	97	73	27	11	6	4	0	0	25
12202 Paraje del Arzobispo	28	8	12	6	0	0	0	0	1	1
12203 Juncal, El	4	0	1	2	0	0	0	0	0	1
12300 Rivas-Vaciamadrid	18.368	3.435	5.425	5.422	1.084	1.093	1.214	160	66	469
12302 Casa Eulogio	17	6	7	0	0	1	0	0	0	3
12303 Negralejo, El	2	0	1	0	1	0	0	0	0	0
12304 Piul, El	18	11	3	2	0	0	0	0	0	2
12305 Porcal, El	9	1	1	0	3	1	0	0	0	3
12306 Rivas de Jarama	6	2	0	1	1	0	0	0	0	2
12307 Rivas-Vaciamadrid	683	140	206	136	40	28	34	3	6	90
12308 Vaciamadrid	0	0	0	0	0	0	0	0	0	0
12310 Cañada Real de la Gallana	69	26	23	12	0	1	0	0	0	7
12311 Coronas, Las	2	0	0	0	0	0	0	0	0	2
12318 Partija - Santa Mónica, La	17.562	3.249	5.184	5.271	1.039	1.062	1.180	157	60	360
12400 Robledillo de la Jara	83	25	11	11	4	1	2	0	0	29
12401 Robledillo de la Jara	83	25	11	11	4	1	2	0	0	29
12402 Villar, El	0	0	0	0	0	0	0	0	0	0
12500 Robledo de Chavela	1.932	418	651	322	40	65	41	11	2	382
12502 Robledo de Chavela	1.932	418	651	322	40	65	41	11	2	382

4003.-Población nacida en 1985 y anteriormente, clasificada por título escolar, según municipios, entidades, núcleos, sectores urbanos, distritos, secciones, código postal, zonas sanitarias, zonas de servicios sociales y zonas de transporte

MUNICIPOS ENTIDADES	TOTAL	TÍTULO ESCOLAR								
		1er. Grado	2do. Grado 1er.Ciclo	2do. Grado 2do.Ciclo	3er.Grado 1er.Ciclo No univer- sitario	3er.Grado 1er.Ciclo Univer- sitario	3er. Grado 2do.Ciclo	3er. Grado 3er.Ciclo	No regladas	Sin estudios
12600 Robregordo	86	21	11	14	4	0	3	0	0	33
12601 Robregordo	86	21	11	14	4	0	3	0	0	33
12700 Rozas de Madrid, Las	38.950	5.356	7.918	11.574	1.262	3.096	7.033	1.085	165	1.461
12701 Chopera, La	461	43	105	155	13	35	89	18	2	1
12704 Rozas de Madrid, Las	24.299	3.262	4.957	7.212	785	2.025	4.500	650	104	804
12707 Carniles, Los	3	3	0	0	0	0	0	0	0	0
12708 Cervera, La	12	1	3	1	0	0	7	0	0	0
12709 Ceudas, Las	25	4	3	14	0	0	4	0	0	0
12710 Dehesa, La	449	60	17	12	3	2	4	0	0	351
12711 Garzo, El	38	3	5	8	0	7	13	2	0	0
12713 Puentequilla y Los Majuelos, La	6	1	0	3	0	0	0	0	0	2
12715 Matas - Pinar - Monte Rozas, Las	13.657	1.979	2.828	4.169	461	1.027	2.416	415	59	303
12800 Rozas de Puerto Real	299	115	46	41	10	1	4	0	0	82
12801 Entrepinos	19	5	0	7	5	0	2	0	0	0
12802 Rozas de Puerto Real	280	110	46	34	5	1	2	0	0	82
12803 Hoyo, El	0	0	0	0	0	0	0	0	0	0
12804 Inmaculada y San Dámaso	0	0	0	0	0	0	0	0	0	0
12805 Venta del Cojo	0	0	0	0	0	0	0	0	0	0
12900 San Agustín del Guadalix	3.846	746	1.127	949	178	206	359	57	18	206
12901 San Agustín del Guadalix	3.588	709	1.086	866	161	177	313	54	18	204
12902 Ardales, Los	0	0	0	0	0	0	0	0	0	0
12903 Barranco Hondo	0	0	0	0	0	0	0	0	0	0
12904 Hidrola	0	0	0	0	0	0	0	0	0	0
12905 Moncalvillo	0	0	0	0	0	0	0	0	0	0
12906 Peñas Rubias	0	0	0	0	0	0	0	0	0	0
12907 Raso, El	0	0	0	0	0	0	0	0	0	0
12908 Sima, La	0	0	0	0	0	0	0	0	0	0
12909 Valdeagüa	258	37	41	83	17	29	46	3	0	2
12910 Valdeoliva	0	0	0	0	0	0	0	0	0	0
13000 San Fernando de Henares	25.407	7.569	8.106	4.696	1.058	718	558	47	30	2.625
13002 San Fernando de Henares	25.295	7.547	8.093	4.690	1.056	713	557	47	30	2.562
13003 Granja, La	0	0	0	0	0	0	0	0	0	0
13004 Coto Boezuela	0	0	0	0	0	0	0	0	0	0
13005 Campito, El	2	0	0	0	1	1	0	0	0	0
13006 Castillo de Aldovea	0	0	0	0	0	0	0	0	0	0
13007 Daralcalde	0	0	0	0	0	0	0	0	0	0
13008 Polígono de San Fernando de Henares	108	20	13	6	1	4	1	0	0	63
13009 Quintana	0	0	0	0	0	0	0	0	0	0
13010 Soto de Aldovea	0	0	0	0	0	0	0	0	0	0
13011 Viveros	0	0	0	0	0	0	0	0	0	0
13012 Casa Quemada	0	0	0	0	0	0	0	0	0	0
13013 Castellanas, Las	2	2	0	0	0	0	0	0	0	0
13014 Fuentesillas, Las	0	0	0	0	0	0	0	0	0	0
13015 Jardín, El	0	0	0	0	0	0	0	0	0	0
13016 Prado del Rincón	0	0	0	0	0	0	0	0	0	0
13017 Sedano	0	0	0	0	0	0	0	0	0	0
13018 Vacibotas	0	0	0	0	0	0	0	0	0	0
13019 Galeana, La	0	0	0	0	0	0	0	0	0	0
13020 Huerta Grande, La	0	0	0	0	0	0	0	0	0	0
13100 San Lorenzo de El Escorial	9.615	2.325	2.405	2.137	214	493	892	136	30	983
13101 Cuelgamuros	111	26	55	24	1	2	2	0	0	1
13102 San Lorenzo de El Escorial	8.998	2.238	2.213	1.957	193	460	817	121	28	971
13103 Campillo, El	0	0	0	0	0	0	0	0	0	0
13104 Fuente Nueva	20	1	1	4	0	4	10	0	0	0
13105 Herrería, La	12	6	2	1	0	0	1	0	0	2
13106 Jaral de la Mira, El	0	0	0	0	0	0	0	0	0	0
13107 Jurisdicción, La	4	1	1	2	0	0	0	0	0	0
13108 Monasterio del Campillo	1	0	0	0	0	0	1	0	0	0
13109 Puerta Verde	6	0	2	4	0	0	0	0	0	0
13110 Solana, La	463	53	131	145	20	27	61	15	2	9
13111 Valle, El	0	0	0	0	0	0	0	0	0	0

4003.-Población nacida en 1985 y anteriormente, clasificada por título escolar, según municipios, entidades, núcleos, sectores urbanos, distritos, secciones, código postal, zonas sanitarias, zonas de servicios sociales y zonas de transporte

MUNICIPOS ENTIDADES	TOTAL	TÍTULO ESCOLAR								
		1er. Grado	2do. Grado 1er.Ciclo	2do. Grado 2do.Ciclo	3er.Grado 1er.Ciclo No univer- sitario	3er.Grado 1er.Ciclo Univer- sitario	3er. Grado 2do.Ciclo	3er. Grado 3er.Ciclo	No regladas	Sin estudios
13200 San Martín de la Vega	7.563	2.304	2.082	1.152	321	146	155	8	11	1.384
13201 Ángeles, Los	11	7	2	2	0	0	0	0	0	0
13202 Boyeriza, La	9	5	0	0	1	0	0	0	0	3
13203 Gózquez de Abajo	1	0	0	1	0	0	0	0	0	0
13204 Gózquez de Arriba	3	0	1	0	1	0	0	0	0	1
13205 Marañoso, La	254	73	64	60	11	6	19	2	0	19
13207 San Martín de la Vega	7.241	2.211	2.001	1.083	306	140	136	6	11	1.347
13208 Pajares	11	2	0	2	0	0	0	0	0	7
13209 Pingarrón, El	3	1	1	1	0	0	0	0	0	0
13210 Vallequillas	30	5	13	3	2	0	0	0	0	7
13300 San Martín de Valdeiglesias	5.253	1.749	1.143	752	135	136	143	12	10	1.173
13301 San Ramón	26	3	5	6	2	4	5	1	0	0
13302 Costa de Madrid	59	13	15	14	2	4	3	1	0	7
13303 Javacruz	22	3	2	7	3	4	3	0	0	0
13304 San Martín de Valdeiglesias	5.146	1.730	1.121	725	128	124	132	10	10	1.166
13400 San Sebastián de los Reyes	50.772	13.064	14.836	10.343	2.214	2.002	2.583	372	136	5.222
13401 Ciudadcampo	1.108	102	186	354	36	90	261	65	6	8
13402 Fuente del Fresno	1.234	109	164	414	50	116	312	58	3	8
13403 Pesadilla	0	0	0	0	0	0	0	0	0	0
13404 Race	0	0	0	0	0	0	0	0	0	0
13405 San Sebastián de los Reyes	48.166	12.816	14.400	9.497	2.121	1.775	1.983	247	126	5.201
13406 Valdelamasa	0	0	0	0	0	0	0	0	0	0
13407 Villanueva	0	0	0	0	0	0	0	0	0	0
13408 Granjilla, La	264	37	86	78	7	21	27	2	1	5
13409 Dehesa Boyal	0	0	0	0	0	0	0	0	0	0
13410 Roblizas, Las	0	0	0	0	0	0	0	0	0	0
13500 Santa María de la Alameda	690	162	171	81	19	12	12	0	0	233
13501 Estación, La	277	69	72	42	11	7	8	0	0	68
13502 Herreras, Las	11	0	3	1	1	0	0	0	0	6
13503 Hoya, La	13	0	1	2	0	0	0	0	0	10
13505 Navalespino	82	18	13	1	0	1	1	0	0	48
13506 Paradilla, La	30	4	10	2	0	0	1	0	0	13
13508 Pimpollar, El	6	3	1	1	1	0	0	0	0	0
13509 Robledondo	198	38	58	22	6	0	1	0	0	73
13510 Santa María de la Alameda	73	30	13	10	0	4	1	0	0	15
13511 Cereda, La	0	0	0	0	0	0	0	0	0	0
13513 Molino Nuevo	0	0	0	0	0	0	0	0	0	0
13514 Umbría de los Gallegos	0	0	0	0	0	0	0	0	0	0
13515 Cepeda, La	0	0	0	0	0	0	0	0	0	0
13600 Santorcaz	479	161	159	81	13	8	6	3	0	48
13601 Estación Transmisora Marina	0	0	0	0	0	0	0	0	0	0
13602 Santorcaz	479	161	159	81	13	8	6	3	0	48
13700 Santos de la Humosa, Los	833	233	280	87	24	14	17	0	0	178
13701 Santos de la Humosa, Los	833	233	280	87	24	14	17	0	0	178
13702 Soto y La Vega, El	0	0	0	0	0	0	0	0	0	0
13800 Serna del Monte, La	103	41	27	18	3	2	3	1	0	8
13801 Serna del Monte, La	103	41	27	18	3	2	3	1	0	8
14000 Serranillos del Valle	739	216	198	109	9	14	23	1	2	167
14001 Serranillos del Valle	739	216	198	109	9	14	23	1	2	167
14003 Carrascal, El	0	0	0	0	0	0	0	0	0	0
14100 Sevilla la Nueva	2.247	506	624	567	109	94	124	17	11	195
14101 Cortijos, Los	69	18	12	11	2	10	13	1	1	1
14104 Manantiales, Los	467	105	134	148	28	16	19	4	1	12
14106 Sevilla la Nueva	1.702	380	476	406	79	67	92	12	9	181
14107 Valdelagua	9	3	2	2	0	1	0	0	0	1
14300 Somosierra	94	19	24	9	8	1	2	0	1	30
14301 Somosierra	94	19	24	9	8	1	2	0	1	30

4003.-Población nacida en 1985 y anteriormente, clasificada por título escolar, según municipios, entidades, núcleos, sectores urbanos, distritos, secciones, código postal, zonas sanitarias, zonas de servicios sociales y zonas de transporte

MUNICIPOS ENTIDADES	TOTAL	TÍTULO ESCOLAR								
		1er. Grado	2do. Grado 1er.Ciclo	2do. Grado 2do.Ciclo	3er.Grado 1er.Ciclo No univer- sitario	3er.Grado 1er.Ciclo Univer- sitario	3er. Grado 2do.Ciclo	3er. Grado 3er.Ciclo	No regladas	Sin estudios
14400 Soto del Real	3.457	750	870	896	141	201	381	42	10	166
14401 Soto del Real	3.303	737	842	853	131	182	351	36	10	161
14402 Rancajales, Los	154	13	28	43	10	19	30	6	0	5
14403 Dehesa Boyal	0	0	0	0	0	0	0	0	0	0
14500 Talamanca de Jarama	1.155	319	246	229	65	33	58	6	2	197
14504 Talamanca de Jarama	1.142	315	238	228	65	33	58	6	2	197
14505 Carracalderas	0	0	0	0	0	0	0	0	0	0
14506 Dunas, Las	0	0	0	0	0	0	0	0	0	0
14507 Moraleja, La	13	4	8	1	0	0	0	0	0	0
14508 San Bartolomé	0	0	0	0	0	0	0	0	0	0
14509 Hondas, Las	0	0	0	0	0	0	0	0	0	0
14600 Tielmes	1.694	712	437	186	41	24	21	2	7	264
14601 Tielmes	1.694	712	437	186	41	24	21	2	7	264
14602 Peralejo - Puntal del Pollo, El	0	0	0	0	0	0	0	0	0	0
14603 Vega, La	0	0	0	0	0	0	0	0	0	0
14700 Titulcia	825	104	185	81	22	13	19	1	2	398
14701 Titulcia	825	104	185	81	22	13	19	1	2	398
14702 Carretera de Chinchón	0	0	0	0	0	0	0	0	0	0
14703 Vedadillo, El	0	0	0	0	0	0	0	0	0	0
14704 Vega, La	0	0	0	0	0	0	0	0	0	0
14800 Torrejón de Ardoz	78.373	23.034	25.731	14.198	2.946	2.013	1.787	159	119	8.386
14801 Torrejón de Ardoz	77.279	22.744	25.412	14.017	2.905	1.983	1.738	157	117	8.206
14802 Base Aérea	117	6	16	42	6	11	34	2	0	0
14803 Casa Blanca	0	0	0	0	0	0	0	0	0	0
14804 Castillo, El	551	186	156	50	14	5	2	0	0	138
14805 San Benito	150	48	45	15	0	1	3	0	0	38
14806 Valle, El	276	50	102	74	21	13	10	0	2	4
14807 Villares y Correal, Los	0	0	0	0	0	0	0	0	0	0
14808 Pico Blanco	0	0	0	0	0	0	0	0	0	0
14900 Torrejón de la Calzada	2.712	664	976	590	129	100	74	9	7	163
14901 Torrejón de la Calzada	2.712	664	976	590	129	100	74	9	7	163
14902 Vacasillas	0	0	0	0	0	0	0	0	0	0
15000 Torrejón de Velasco	1.345	465	402	208	29	24	27	1	5	184
15001 Torrejón de Velasco	1.345	465	402	208	29	24	27	1	5	184
15100 Torrelaguna	2.317	628	550	351	97	61	64	7	7	552
15101 Torrelaguna	2.317	628	550	351	97	61	64	7	7	552
15102 Tomillares, Los	0	0	0	0	0	0	0	0	0	0
15200 Torrelodones	9.034	1.307	1.927	2.672	269	706	1.579	256	33	285
15202 Berzosilla, La	155	20	25	60	2	11	25	9	0	3
15203 Canto del Pico	0	0	0	0	0	0	0	0	0	0
15204 Estación, La	2.831	431	613	815	61	221	511	71	8	100
15205 Varela	0	0	0	0	0	0	0	0	0	0
15206 Gasco, El	279	41	42	89	6	19	66	13	2	1
15207 Jarales, Los	22	3	7	6	0	2	2	2	0	0
15208 Marías, Las	91	11	15	29	1	6	27	2	0	0
15211 Peñascales, Los	1.467	119	278	478	48	133	325	74	5	7
15212 Robles, Los	619	72	112	199	23	56	122	25	5	5
15213 Rozuelas, Las	85	9	15	20	1	8	28	4	0	0
15214 Torrelodones	3.485	601	820	976	127	250	473	56	13	169
15300 Torremocha de Jarama	306	95	85	40	8	5	15	2	0	56
15301 Fábrica, La	0	0	0	0	0	0	0	0	0	0
15302 Torremocha de Jarama	243	81	60	27	6	4	12	2	0	51
15303 Casa de Oficios	0	0	0	0	0	0	0	0	0	0
15304 Cerrada, La	21	4	10	3	1	0	2	0	0	1
15305 Retiro de Torremocha, El	42	10	15	10	1	1	1	0	0	4
15306 Tomillares, Los	0	0	0	0	0	0	0	0	0	0
15307 Soto, El	0	0	0	0	0	0	0	0	0	0

4003.-Población nacida en 1985 y anteriormente, clasificada por título escolar, según municipios, entidades, núcleos, sectores urbanos, distritos, secciones, código postal, zonas sanitarias, zonas de servicios sociales y zonas de transporte

MUNICIPOS ENTIDADES	TOTAL	TÍTULO ESCOLAR								
		1er. Grado	2do. Grado 1er.Ciclo	2do. Grado 2do.Ciclo	3er.Grado 1er.Ciclo No univer- sitario	3er.Grado 1er.Ciclo Univer- sitario	3er. Grado 2do.Ciclo	3er. Grado 3er.Ciclo	No regiadas	Sin estudios
15400 Torres de la Alameda	3.418	948	1.059	515	87	79	69	6	2	653
15401 Mariblanca	34	3	8	11	1	4	6	0	0	1
15402 Torres de la Alameda	3.358	939	1.045	503	85	75	63	6	2	640
15403 Carretera de Loeches	13	3	1	0	1	0	0	0	0	8
15404 Dehesa de Torres	0	0	0	0	0	0	0	0	0	0
15405 San Isidro	13	3	5	1	0	0	0	0	0	4
15406 San Juan del Viso	0	0	0	0	0	0	0	0	0	0
15407 Valdeleyegua	0	0	0	0	0	0	0	0	0	0
15500 Valdaracete	572	118	153	54	7	5	3	0	2	230
15501 Valdaracete	572	118	153	54	7	5	3	0	2	230
15502 Fuensauco	0	0	0	0	0	0	0	0	0	0
15600 Valdeavero	496	159	129	61	9	16	30	4	0	88
15601 Valdeavero	450	144	116	59	7	12	27	4	0	81
15602 Cardosa, La	46	15	13	2	2	4	3	0	0	7
15700 Valdelaguna	496	222	146	50	13	9	14	0	1	41
15701 Valdelaguna	496	222	146	50	13	9	14	0	1	41
15800 Valdemanco	468	116	146	83	32	5	12	0	0	74
15801 Valdemanco	407	106	123	69	25	4	6	0	0	74
15802 Cerro Matallera	39	6	13	10	4	1	5	0	0	0
15803 Hoya, La	22	4	10	4	3	0	1	0	0	0
15900 Valdequeda	484	115	153	48	9	5	11	1	1	141
15901 Valdequeda	482	113	153	48	9	5	11	1	1	141
15902 Río, El	2	2	0	0	0	0	0	0	0	0
16000 Valdemorillo	3.482	837	901	763	110	165	278	33	10	385
16002 Cerro Alarcón	599	116	157	144	24	37	76	6	1	38
16003 Navarredonda	525	61	109	173	24	47	92	12	4	3
16005 Dehesa	80	12	12	28	5	8	13	1	0	1
16006 Paraíso, El	83	13	23	19	5	7	13	1	0	2
16008 Pino Alto	99	12	18	36	4	9	12	5	2	1
16009 Pizarrera, La	37	5	7	11	2	5	6	1	0	0
16012 Valdemorillo	2.052	618	575	349	45	50	66	6	3	340
16013 Barrancos, Los	0	0	0	0	0	0	0	0	0	0
16015 Montemorillo	7	0	0	3	1	2	0	1	0	0
16100 Valdemoro	18.376	4.854	6.344	4.006	753	611	535	42	34	1.197
16101 Valdemoro	18.356	4.853	6.331	4.004	753	611	535	42	34	1.193
16102 Camino Hondo	0	0	0	0	0	0	0	0	0	0
16106 Valmor	0	0	0	0	0	0	0	0	0	0
16108 Centro Penitenciario Madrid III	0	0	0	0	0	0	0	0	0	0
16109 Juncarejo, El	20	1	13	2	0	0	0	0	0	4
16110 Rompecubas	0	0	0	0	0	0	0	0	0	0
16200 Valdeolmos-Alalpardo	1.401	299	344	354	63	93	157	26	5	60
16201 Alalpardo	506	132	123	133	30	24	30	5	1	28
16202 Valdeolmos	189	80	55	23	3	3	1	1	0	23
16203 Miraval	706	87	166	198	30	66	126	20	4	9
16300 Valdepiélagos	289	117	95	26	9	5	2	0	0	35
16301 Valdepiélagos	289	117	95	26	9	5	2	0	0	35
16302 Coto de San Benito	0	0	0	0	0	0	0	0	0	0
16400 Valdetorres de Jarama	1.458	442	400	237	51	54	31	11	3	229
16401 Sillios	66	19	27	6	0	3	3	0	0	8
16402 Valdetorres de Jarama	1.365	410	366	228	50	48	28	11	3	221
16403 Cueva, La	0	0	0	0	0	0	0	0	0	0
16404 Escarabajosa, La	4	2	1	0	0	1	0	0	0	0
16405 Mirador, El	23	11	6	3	1	2	0	0	0	0
16406 Soto y La Vega, El	0	0	0	0	0	0	0	0	0	0
16500 Valdelecha	1.548	519	432	196	43	19	26	2	0	311
16501 Valdelecha	1.548	519	432	196	43	19	26	2	0	311
16600 Valverde de Alcalá	248	49	64	42	6	2	4	0	0	81
16601 Valverde de Alcalá	248	49	64	42	6	2	4	0	0	81

4003.-Población nacida en 1985 y anteriormente, clasificada por título escolar, según municipios, entidades, núcleos, sectores urbanos, distritos, secciones, código postal, zonas sanitarias, zonas de servicios sociales y zonas de transporte

MUNICIPOS ENTIDADES	TOTAL	TÍTULO ESCOLAR								
		1er. Grado	2do. Grado 1er.Ciclo	2do. Grado 2do.Ciclo	3er.Grado 1er.Ciclo No univer- sitario	3er.Grado 1er.Ciclo Univer- sitario	3er. Grado 2do.Ciclo	3er. Grado 3er.Ciclo	No regladas	Sin estudios
16700 Velilla de San Antonio	3.809	937	1.333	737	150	119	160	22	6	345
16701 Velilla de San Antonio	3.809	937	1.333	737	150	119	160	22	6	345
16800 Vellón, El	958	276	188	84	42	18	25	2	1	322
16801 Espartal, El	162	44	24	16	7	2	4	0	1	64
16802 Vellón, El	763	216	159	63	34	16	19	2	0	254
16803 Campillo, El	11	6	2	1	0	0	0	0	0	2
16804 Ermita de San Blas	10	3	1	2	1	0	1	0	0	2
16805 Quintas, Las	11	6	2	2	0	0	1	0	0	0
16806 Dehesa Boyal	0	0	0	0	0	0	0	0	0	0
16807 Calvero, El	1	1	0	0	0	0	0	0	0	0
16900 Venturada	479	70	117	158	21	30	53	6	1	23
16901 Venturada	202	37	63	50	12	12	5	1	1	21
16902 Cotos de Monterrey	277	33	54	108	9	18	48	5	0	2
16903 Rosales, Los	0	0	0	0	0	0	0	0	0	0
17000 Villacañeros	2.570	659	934	426	44	22	14	0	0	471
17001 Villacañeros	2.570	659	934	426	44	22	14	0	0	471
17002 Dehesa y Valsalido, La	0	0	0	0	0	0	0	0	0	0
17003 Raso, El	0	0	0	0	0	0	0	0	0	0
17100 Villa del Prado	3.338	1.426	701	344	59	33	44	3	0	728
17101 Alamin	13	5	5	2	0	0	0	0	0	1
17103 Encinar del Alberche	166	116	22	0	0	0	0	0	0	28
17108 Villa del Prado	3.159	1.305	674	342	59	33	44	3	0	699
17109 Cinco Sotos, Los	0	0	0	0	0	0	0	0	0	0
17110 Dehesa Alamar y Los Parrales	0	0	0	0	0	0	0	0	0	0
17111 Hoyas, Las	0	0	0	0	0	0	0	0	0	0
17112 Poveda y Los Albañalanes	0	0	0	0	0	0	0	0	0	0
17200 Villalbilla	3.175	799	884	712	142	193	209	31	10	195
17202 Gurugú, El	109	24	22	32	3	8	13	3	0	4
17203 Hueros, Los	344	110	111	66	17	10	17	3	0	10
17205 Zulema	1.395	228	381	409	71	123	134	17	5	27
17206 Villalbilla	909	353	266	98	24	17	11	0	2	138
17207 Dehesa de los Hueros	7	2	3	0	0	0	0	0	0	2
17208 Valdelágula - El Robledal	411	82	101	107	27	35	34	8	3	14
17300 Villamanrique de Tajo	533	274	123	41	14	11	11	0	0	59
17301 Buenamesón	4	3	0	0	0	0	0	0	0	1
17302 Castillo de Tajo	27	14	6	7	0	0	0	0	0	0
17303 Villamanrique de Tajo	496	256	115	34	13	11	10	0	0	57
17304 Hoya de Simancas	0	0	0	0	0	0	0	0	0	0
17305 Vega de los Bodegones	6	1	2	0	1	0	1	0	0	1
17400 Villamanta	1.310	434	397	172	23	27	29	2	1	225
17401 Villamanta	1.292	432	391	169	23	25	28	2	1	221
17402 Jirfa	4	0	0	2	0	2	0	0	0	0
17403 Malpuesta, La	6	2	1	0	0	0	0	0	0	3
17404 Olivos, Los	8	0	5	1	0	0	1	0	0	1
17500 Villamantilla	317	68	143	66	6	9	9	0	0	16
17501 Villamantilla	312	68	141	63	6	9	9	0	0	16
17502 Aguilara, La	0	0	0	0	0	0	0	0	0	0
17503 Bosque, El	0	0	0	0	0	0	0	0	0	0
17504 Cerromesino y Galapaguera	0	0	0	0	0	0	0	0	0	0
17505 Mercadas, Las	5	0	2	3	0	0	0	0	0	0
17506 Monte, El	0	0	0	0	0	0	0	0	0	0
17600 Villanueva de la Cañada	6.666	1.025	1.325	1.989	197	463	1.185	180	20	282
17604 Villanueva de la Cañada	3.103	610	738	810	100	182	368	55	11	229
17606 Palancar, El	602	101	129	173	19	40	112	22	2	4
17607 Villafranca del Castillo	2.961	314	458	1.006	78	241	705	103	7	49
17700 Villanueva del Pardillo	2.395	536	786	467	73	87	109	12	5	320
17701 Villanueva del Pardillo	2.012	468	683	354	57	72	80	8	3	287
17704 Vegas - Santa María, Las	383	68	103	113	16	15	29	4	2	33

4003.-Población nacida en 1985 y anteriormente, clasificada por título escolar, según municipios, entidades, núcleos, sectores urbanos, distritos, secciones, código postal, zonas sanitarias, zonas de servicios sociales y zonas de transporte

MUNICIPIOS ENTIDADES	TOTAL	TÍTULO ESCOLAR								
		1er. Grado	2do. Grado 1er.Ciclo	2do. Grado 2do.Ciclo	3er.Grado 1er.Ciclo No univer- sitario	3er.Grado 1er.Ciclo Univer- sitario	3er. Grado 2do.Ciclo	3er. Grado 3er.Ciclo	No regladas	Sin estudios
17800 Villanueva de Perales	403	63	148	54	15	6	7	0	0	110
17801 Villanueva de Perales	374	58	139	50	13	6	6	0	0	102
17802 Cepilla, La	0	0	0	0	0	0	0	0	0	0
17803 Encrucijada, La	10	1	3	1	0	0	1	0	0	4
17804 Milla	11	3	2	3	2	0	0	0	0	1
17805 Monte de Perales	3	1	2	0	0	0	0	0	0	0
17806 Valdetablas	5	0	2	0	0	0	0	0	0	3
17900 Villar del Olmo	848	170	227	197	32	39	40	2	3	138
17901 Eurovillas	472	83	130	142	24	33	35	2	2	21
17902 Villar del Olmo	376	87	97	55	8	6	5	0	1	117
18000 Villarejo de Salvanés	4.649	1.352	1.267	593	173	79	29	11	3	1.142
18001 Villarejo de Salvanés	4.638	1.349	1.265	593	173	79	29	11	3	1.136
18002 Huertas de Villarejo, Las	3	0	2	0	0	0	0	0	0	1
18003 Varga, La	8	3	0	0	0	0	0	0	0	5
18004 Vega Corbera	0	0	0	0	0	0	0	0	0	0
18005 Buena Mesón	0	0	0	0	0	0	0	0	0	0
18100 Villaviciosa de Odón	15.277	3.035	4.106	4.207	497	965	1.319	160	70	918
18101 Villaviciosa de Odón	11.451	2.462	3.066	3.012	386	693	871	92	47	822
18102 Bosque, El	3.404	541	836	1.051	108	261	439	68	21	79
18103 Dehesa del Sotillo	304	3	177	122	0	2	0	0	0	0
18104 Monreal	0	0	0	0	0	0	0	0	0	0
18105 Río Guadarrama y Casa de Roque	91	23	23	16	3	6	3	0	1	16
18106 Sacedón	2	0	0	0	0	0	2	0	0	0
18107 Vega, La	25	6	4	6	0	3	4	0	1	1
18200 Villavieja del Lozoya	167	42	43	14	6	1	5	0	0	56
18202 Llanos, Los	2	0	0	1	0	0	1	0	0	0
18203 Cabezas, Las	6	3	1	2	0	0	0	0	0	0
18204 Tercio de la Laguna, El	0	0	0	0	0	0	0	0	0	0
18205 Villavieja del Lozoya	159	39	42	11	6	1	4	0	0	56
18206 Cañada, La	0	0	0	0	0	0	0	0	0	0
18207 Solanilla, La	0	0	0	0	0	0	0	0	0	0
18300 Zarzalejo	909	190	238	172	29	21	53	3	2	201
18301 Estación y Pajares, La	515	99	128	103	18	16	37	2	2	110
18302 Peña Rosal	0	0	0	0	0	0	0	0	0	0
18303 Zarzalejo	394	91	110	69	11	5	16	1	0	91
18304 Casera, La	0	0	0	0	0	0	0	0	0	0
18305 Gargantilla, La	0	0	0	0	0	0	0	0	0	0
18306 Morales, Los	0	0	0	0	0	0	0	0	0	0
90100 Lozoyuela - Navas - Sieteiglesias	568	112	141	57	32	7	13	1	0	205
90101 Navas de Buítrago	42	6	5	2	0	0	0	0	0	29
90102 Sieteiglesias	26	8	3	1	1	0	2	1	0	10
90104 Lozoyuela	499	98	133	54	31	6	11	0	0	166
90105 Mazacorta	1	0	0	0	0	1	0	0	0	0
90106 Majoneras y Angostillas	0	0	0	0	0	0	0	0	0	0
90108 Rompidos, Los	0	0	0	0	0	0	0	0	0	0
90109 Tornilleras, Las	0	0	0	0	0	0	0	0	0	0
90111 Dehesa de Navas	0	0	0	0	0	0	0	0	0	0
90112 Fuente Blanquilla	0	0	0	0	0	0	0	0	0	0
90200 Puentes Viejas	391	117	74	52	20	8	6	0	0	114
90201 Paredes de Buítrago	131	39	27	9	9	0	0	0	0	47
90202 Serrada de la Fuente	68	17	13	8	2	1	1	0	0	26
90203 Cinco Villas	22	5	5	2	0	0	0	0	0	10
90204 Manjirón	170	56	29	33	9	7	5	0	0	31
90205 Presa de Puentes Viejas	0	0	0	0	0	0	0	0	0	0
90206 Santillana y Presa del Villar	0	0	0	0	0	0	0	0	0	0
90300 Tres Cantos	22.825	3.261	4.391	6.270	1.061	2.309	4.270	713	87	463
90301 Tres Cantos	22.825	3.261	4.391	6.270	1.061	2.309	4.270	713	87	463

4004.-Población de 16 años y más, clasificada por su condición socioeconómica, según municipios, entidades, núcleos, sectores urbanos, distritos, secciones, código postal, zonas sanitarias, zonas de servicios sociales y zonas de transporte

MUNICIPIOS ENTIDADES	TOTAL	CONDICIÓN SOCIOECONÓMICA											
		Empresarios agrarios con asalariados	Empresarios agrarios sin asalariados	Miembros cooperativas agrarias	Directores Jefes explotaciones agrarias	Resto trabajadores explotaciones agrarias	Profesionales técnicos cuenta propia	Empresarios no agrarios con asalariados	Empresarios no agrarios sin asalariados	Miembros cooperativas no agrarias	Directores gerentes no agrarios	Profesionales técnicos cuenta ajena	Profesionales exclus. Administración Pública
TOTAL	4.175.110	592	2.492	170	210	6.803	31.069	59.005	102.948	9.406	44.923	382.325	18.929
00100 Acebeda, La	50	0	2	0	0	0	0	1	0	0	0	1	0
00101 Acebeda, La	50	0	2	0	0	0	0	1	0	0	0	1	0
00200 Ajalvir	1.329	1	7	0	0	2	10	37	47	3	16	113	1
00201 Ajalvir	1.329	1	7	0	0	2	10	37	47	3	16	113	1
00300 Alameda del Valle	150	0	1	1	0	6	0	4	8	1	0	7	2
00301 Alameda del Valle	150	0	1	1	0	6	0	4	8	1	0	7	2
00400 Álamo, El	3.078	0	17	0	0	27	33	86	198	6	14	176	1
00401 Álamo, El	3.035	0	17	0	0	27	33	85	196	6	14	172	1
00402 Camino de Batres	43	0	0	0	0	0	0	1	2	0	0	4	0
00500 Alcalá de Henares	130.422	11	22	2	3	265	494	1.284	2.794	249	685	9.120	247
00501 Alcalá de Henares	130.412	11	22	2	3	263	494	1.284	2.794	249	685	9.120	247
00502 Base Aérea de Torrejón	0	0	0	0	0	0	0	0	0	0	0	0	0
00504 Ecce Homo y Cuesta Zulema	0	0	0	0	0	0	0	0	0	0	0	0	0
00505 Encín y La Canaleja, El	0	0	0	0	0	0	0	0	0	0	0	0	0
00506 Oruga, La	0	0	0	0	0	0	0	0	0	0	0	0	0
00507 Soto de la Ciudad y Gerafin	10	0	0	0	0	2	0	0	0	0	0	0	0
00508 Torote y Soto Espinillos	0	0	0	0	0	0	0	0	0	0	0	0	0
00509 Espinillos	0	0	0	0	0	0	0	0	0	0	0	0	0
00510 Prisión Alcalá-Meco	0	0	0	0	0	0	0	0	0	0	0	0	0
00600 Alcobendas	66.869	8	22	0	6	160	545	1.359	1.665	124	1.103	6.001	156
00601 Alcobendas	66.869	8	22	0	6	160	545	1.359	1.665	124	1.103	6.001	156
00700 Alcorcón	119.887	3	11	2	3	185	584	1.214	3.318	258	658	8.836	244
00701 Alcorcón	119.136	3	11	2	3	174	576	1.173	3.279	256	644	8.785	238
00702 Campodón	616	0	0	0	0	0	8	37	39	2	14	47	6
00703 Venta la Rubia	41	0	0	0	0	9	0	0	0	0	0	1	0
00704 Ventoro del Cano	41	0	0	0	0	2	0	0	0	0	0	0	0
00705 Carretera de San Martín	29	0	0	0	0	0	0	1	0	0	0	2	0
00706 Fuente Cisneros	0	0	0	0	0	0	0	0	0	0	0	0	0
00707 Montepíncipe	24	0	0	0	0	0	0	3	0	0	0	1	0
00708 Praonal, El	0	0	0	0	0	0	0	0	0	0	0	0	0
00800 Aldea del Fresno	991	0	1	0	0	10	7	33	43	3	10	43	0
00801 Aldea del Fresno	954	0	1	0	0	10	6	32	40	3	10	42	0
00802 Corrales, Los	0	0	0	0	0	0	0	0	0	0	0	0	0
00803 Dehesa de Hernán Vicente	14	0	0	0	0	0	0	1	1	0	0	0	0
00804 Dehesa de las Hoyas	0	0	0	0	0	0	0	0	0	0	0	0	0
00805 Dehesilla, La	4	0	0	0	0	0	0	0	1	0	0	0	0
00806 Navayuncosa	0	0	0	0	0	0	0	0	0	0	0	0	0
00807 Rincón, El	19	0	0	0	0	0	1	0	1	0	0	1	0
00808 Santo, El	0	0	0	0	0	0	0	0	0	0	0	0	0
00809 Suertes Viejas	0	0	0	0	0	0	0	0	0	0	0	0	0
00810 Chaparral, El	0	0	0	0	0	0	0	0	0	0	0	0	0
00811 Estación del Alberche	0	0	0	0	0	0	0	0	0	0	0	0	0
00812 Serantes	0	0	0	0	0	0	0	0	0	0	0	0	0
00813 Canchos, Los	0	0	0	0	0	0	0	0	0	0	0	0	0
00900 Algete	9.087	1	13	0	1	35	105	234	298	29	170	1.053	33
00901 Algete	7.295	0	10	0	0	30	63	147	264	26	86	743	20
00902 Carmelitas, Las	0	0	0	0	0	0	0	0	0	0	0	0	0
00903 Heredad de la Torre	0	0	0	0	0	0	0	0	0	0	0	0	0
00904 Moratones	0	0	0	0	0	0	0	0	0	0	0	0	0
00905 Nogal, El	8	0	0	0	0	0	0	0	0	0	0	0	0
00906 Prado Norte	67	0	1	0	0	2	0	2	2	1	0	1	0
00907 Salomón y Tras el Río	0	0	0	0	0	0	0	0	0	0	0	0	0
00908 Santo Domingo	1.717	1	2	0	1	3	42	85	32	2	84	309	13
00911 Dehesa Nueva	0	0	0	0	0	0	0	0	0	0	0	0	0
00912 Soto Mozanaque	0	0	0	0	0	0	0	0	0	0	0	0	0
00913 Torrecilla, La	0	0	0	0	0	0	0	0	0	0	0	0	0

4004.-Población de 16 años y más, clasificada por su condición socioeconómica, según municipios, entidades, núcleos, sectores urbanos, distritos, secciones, código postal, zonas sanitarias, zonas de servicios sociales y zonas de transporte

MUNICIPOS ENTIDADES	TOTAL	CONDICIÓN SOCIOECONÓMICA											
		Empresarios agrarios con asalariados	Empresarios agrarios sin asalariados	Miembros cooperativas agrarias	Directores Jefes explotaciones agrarias	Resto trabajadores explotaciones agrarias	Profesionales técnicos cuenta propia	Empresarios no agrarios con asalariados	Empresarios no agrarios sin asalariados	Miembros cooperativas no agrarias	Directores gerentes no agrarios	Profesionales técnicos cuenta ajena	Profesionales exclus. Administración Pública
01000 Alpedrete	4.127	1	2	0	0	11	33	129	129	8	70	468	10
01001 Alpedrete	3.354	1	2	0	0	10	28	111	105	5	58	392	8
01017 Valdencina	88	0	0	0	0	0	0	3	1	0	2	19	0
01018 Negrales - Los Llanos, Los	685	0	0	0	0	1	5	15	23	3	10	57	2
01100 Ambite	265	0	4	0	0	6	0	0	18	0	1	10	0
01101 Ambite	254	0	4	0	0	6	0	0	17	0	1	10	0
01102 Sierra de Tajuña	8	0	0	0	0	0	0	0	1	0	0	0	0
01103 Valdecalcalá	3	0	0	0	0	0	0	0	0	0	0	0	0
01104 Peña Ambite	0	0	0	0	0	0	0	0	0	0	0	0	0
01105 Valdemera	0	0	0	0	0	0	0	0	0	0	0	0	0
01106 Vega, La	0	0	0	0	0	0	0	0	0	0	0	0	0
01200 Anchuelo	482	0	9	0	0	7	2	11	20	4	4	35	0
01201 Anchuelo	482	0	9	0	0	7	2	11	20	4	4	35	0
01202 Cerro de Miralbueno	0	0	0	0	0	0	0	0	0	0	0	0	0
01300 Aranjuez	31.564	8	60	4	3	146	151	428	672	47	169	2.071	57
01301 Algodor	25	0	0	0	0	0	0	0	1	0	0	3	0
01302 Aranjuez	31.226	8	52	4	3	136	150	418	662	47	164	2.050	56
01303 Castillejos	0	0	0	0	0	0	0	0	0	0	0	0	0
01304 Real Cortijo de San Isidro	282	0	6	0	0	7	1	10	9	0	5	18	1
01305 Flamenca, La	10	0	1	0	0	1	0	0	0	0	0	0	0
01306 Infantas, Las	17	0	1	0	0	1	0	0	0	0	0	0	0
01307 Villamejor	2	0	0	0	0	0	0	0	0	0	0	0	0
01308 Cerro, El	2	0	0	0	0	1	0	0	0	0	0	0	0
01309 Montaña, La	0	0	0	0	0	0	0	0	0	0	0	0	0
01310 Soto del Hinojar	0	0	0	0	0	0	0	0	0	0	0	0	0
01311 Sotomayor	0	0	0	0	0	0	0	0	0	0	0	0	0
01400 Arganda del Rey	23.005	1	10	2	1	82	90	388	724	74	133	1.124	25
01401 Arganda del Rey	22.136	0	10	2	1	79	87	350	688	67	124	1.039	25
01403 Puente de Arganda	148	1	0	0	0	2	0	0	5	4	1	5	0
01405 Campillo, El	0	0	0	0	0	0	0	0	0	0	0	0	0
01406 Sema, La	0	0	0	0	0	0	0	0	0	0	0	0	0
01407 Villares, Los	721	0	0	0	0	1	3	38	31	3	8	80	0
01500 Arroyomolinos	2.021	1	0	0	0	16	30	120	121	22	24	219	2
01501 Arroyomolinos	1.950	0	0	0	0	16	30	116	118	21	23	206	2
01502 Castañeras	0	0	0	0	0	0	0	0	0	0	0	0	0
01503 Monte de San Martín	0	0	0	0	0	0	0	0	0	0	0	0	0
01504 Valdefuentes	71	1	0	0	0	0	0	4	3	1	1	13	0
01600 Atazar, El	89	0	1	0	0	4	2	0	2	0	1	1	0
01601 Atazar, El	89	0	1	0	0	4	2	0	2	0	1	1	0
01700 Batres	524	0	1	0	0	3	13	24	28	0	1	37	3
01701 Batres	265	0	0	0	0	2	5	4	16	0	0	10	2
01703 Monte de Batres	249	0	1	0	0	1	7	20	11	0	1	27	1
01704 Olivos, Los	10	0	0	0	0	0	1	0	1	0	0	0	0
01800 Becerril de la Sierra	2.193	1	10	0	0	9	23	60	122	7	30	188	15
01801 Becerril de la Sierra	1.856	1	10	0	0	9	16	50	101	6	16	129	12
01802 Berrocal, El	29	0	0	0	0	0	0	0	0	0	1	4	0
01803 Cebales, Los	1	0	0	0	0	0	0	0	0	0	0	1	0
01804 Montellano	291	0	0	0	0	0	7	10	18	1	12	52	3
01805 Navahuerta y Las Tejoneras	0	0	0	0	0	0	0	0	0	0	0	0	0
01806 Vista Real	16	0	0	0	0	0	0	0	3	0	1	2	0
01807 Cabeza Mediana	0	0	0	0	0	0	0	0	0	0	0	0	0
01900 Belmonte de Tajo	936	0	2	0	0	18	1	7	16	47	0	29	1
01901 Belmonte de Tajo	936	0	2	0	0	18	1	7	16	47	0	29	1
02000 Berzosa del Lozoya	106	0	1	0	0	1	0	2	5	0	0	8	0
02001 Berzosa del Lozoya	97	0	1	0	0	1	0	2	5	0	0	8	0
02002 Llanillos, Los	9	0	0	0	0	0	0	0	0	0	0	0	0



4004.-Población de 16 años y más, clasificada por su condición socioeconómica, según municipios, entidades, núcleos, sectores urbanos, distritos, secciones, código postal, zonas sanitarias, zonas de servicios sociales y zonas de transporte

MUNICIPIOS ENTIDADES	TOTAL	CONDICIÓN SOCIOECONÓMICA											
		Empresarios agrarios con asalariados	Empresarios agrarios sin asalariados	Miembros cooperativas agrarias	Directores Jefes explotaciones agrarias	Resto trabajadores explotaciones agrarias	Profesionales técnicos cuenta propia	Empresarios no agrarios con asalariados	Empresarios no agrarios sin asalariados	Miembros cooperativas no agrarias	Directores gerentes no agrarios	Profesionales técnicos cuenta ajena	Profesionales exclus. Administración Pública
02100 Berrueco, El	266	0	1	0	0	1	2	7	6	0	0	14	0
02101 Berrueco, El	246	0	1	0	0	1	2	7	5	0	0	10	0
02102 Peñágula	3	0	0	0	0	0	0	0	0	0	0	2	0
02103 Pozuelos, Los	0	0	0	0	0	0	0	0	0	0	0	0	0
02104 Pradera del Amor	17	0	0	0	0	0	0	0	1	0	0	2	0
02105 Dehesa Boyal	0	0	0	0	0	0	0	0	0	0	0	0	0
02200 Boadilla del Monte	14.240	13	11	0	2	63	285	714	314	37	492	2.002	97
02201 Boadilla del Monte	5.015	3	4	0	0	51	76	117	120	15	70	605	25
02211 Prado del Espino-San Babiles	91	0	1	0	0	3	1	3	0	0	1	1	0
02212 Prado Grande	5	0	0	0	0	0	0	0	0	0	0	0	0
02213 Romanillos	0	0	0	0	0	0	0	0	0	0	0	0	0
02216 Urbanizaciones Este	1.900	3	2	0	0	3	43	136	37	5	92	261	20
02217 Urbanizaciones Noroeste	7.229	7	4	0	2	6	165	458	157	17	329	1.135	52
02300 Boalo, El	1.965	1	16	1	0	13	30	50	84	5	27	165	7
02301 Boalo, El	604	0	9	1	0	6	8	20	23	1	5	58	4
02302 Cerceda	877	0	2	0	0	6	11	20	34	3	15	62	1
02303 Mataelpino	414	1	5	0	0	1	9	8	25	1	5	32	0
02304 Alcorejo, El	0	0	0	0	0	0	0	0	0	0	0	0	0
02305 Peña de las Gallinas	30	0	0	0	0	0	1	0	1	0	2	4	0
02306 Berrocal I, El	11	0	0	0	0	0	0	1	1	0	0	4	0
02307 Berrocal II, El	0	0	0	0	0	0	0	0	0	0	0	0	0
02308 Cdad. Muchach.-Maj. Palanes	0	0	0	0	0	0	0	0	0	0	0	0	0
02309 Chaparales, Los	0	0	0	0	0	0	0	0	0	0	0	0	0
02310 Pozuelos, Los	0	0	0	0	0	0	0	0	0	0	0	0	0
02311 San Muriel	29	0	0	0	0	0	1	1	0	0	0	5	2
02400 Braojos	122	0	7	0	0	1	0	1	13	0	0	8	0
02401 Braojos	122	0	7	0	0	1	0	1	13	0	0	8	0
02500 Brea de Tajo	420	0	12	1	0	12	0	1	21	0	1	7	0
02501 Brea de Tajo	401	0	12	1	0	12	0	1	19	0	1	6	0
02502 Alameda y El Quejigal, La	19	0	0	0	0	0	0	0	2	0	0	1	0
02503 Monte Robledal	0	0	0	0	0	0	0	0	0	0	0	0	0
02600 Brunete	3.161	0	6	0	0	20	35	73	109	15	52	344	8
02601 Brunete	2.971	0	6	0	0	20	32	65	103	13	51	314	6
02602 Dehesa, La	35	0	0	0	0	0	0	0	2	0	0	7	0
02603 Valle de los Rosales, El	152	0	0	0	0	0	3	8	4	2	1	23	2
02604 Barranca, La	3	0	0	0	0	0	0	0	0	0	0	0	0
02700 Buitrago del Lozoya	1.121	0	6	0	0	20	7	19	43	0	6	98	4
02701 Buitrago del Lozoya	1.121	0	6	0	0	20	7	19	43	0	6	98	4
02702 Riasequillo	0	0	0	0	0	0	0	0	0	0	0	0	0
02800 Bustarviejo	1.140	0	38	1	0	19	7	18	87	1	2	65	3
02801 Bustarviejo	1.092	0	36	1	0	18	6	18	85	1	2	59	2
02802 Cabeza Rasa	0	0	0	0	0	0	0	0	0	0	0	0	0
02803 Collado, El	0	0	0	0	0	0	0	0	0	0	0	0	0
02805 Encinilla, La	0	0	0	0	0	0	0	0	0	0	0	0	0
02806 Hoyuelo, El	0	0	0	0	0	0	0	0	0	0	0	0	0
02807 Manantial, El	0	0	0	0	0	0	0	0	0	0	0	0	0
02808 Palancar, El	0	0	0	0	0	0	0	0	0	0	0	0	0
02809 Pedregal, El	28	0	1	0	0	1	1	0	2	0	0	2	1
02813 Pesquera - El Pornoso, La	20	0	1	0	0	0	0	0	0	0	0	4	0
02900 Cabanillas de la Sierra	355	0	1	0	0	6	3	5	11	0	5	34	2
02901 Cabanillas de la Sierra	352	0	1	0	0	6	3	4	11	0	5	33	2
02902 D'oremor	0	0	0	0	0	0	0	0	0	0	0	0	0
02903 Lagunazos, Los	3	0	0	0	0	0	0	1	0	0	0	1	0
03000 Cabrera, La	1.084	1	3	0	0	6	8	24	55	5	7	62	2
03001 Cabrera, La	1.071	1	3	0	0	6	8	21	55	5	7	61	2
03002 Asperilla, La	0	0	0	0	0	0	0	0	0	0	0	0	0
03003 Cabrerita y El Roble, La	8	0	0	0	0	0	0	3	0	0	0	1	0
03005 Convento, El	0	0	0	0	0	0	0	0	0	0	0	0	0
03006 Encerrada, La	5	0	0	0	0	0	0	0	0	0	0	0	0
03007 Rabusera, La	0	0	0	0	0	0	0	0	0	0	0	0	0

4004.-Población de 16 años y más, clasificada por su condición socioeconómica, según municipios, entidades, núcleos, sectores urbanos, distritos, secciones, código postal, zonas sanitarias, zonas de servicios sociales y zonas de transporte

MUNICIPOS ENTIDADES	TOTAL	CONDICIÓN SOCIOECONÓMICA											
		Empresarios agrarios con asalariados	Empresarios agrarios sin asalariados	Miembros cooperativas agrarias	Directores Jefes explotaciones agrarias	Resto trabajadores explotaciones agrarias	Profesionales técnicos cuenta propia	Empresarios no agrarios con asalariados	Empresarios no agrarios sin asalariados	Miembros cooperativas no agrarias	Directores gerentes no agrarios	Profesionales técnicos cuenta ajena	Profesionales exclus. Administración Pública
03100 Cadalso de los Vidrios	1.793	0	10	0	0	42	8	13	90	43	6	41	1
03101 Cadalso de los Vidrios	1.768	0	10	0	0	42	7	12	89	43	6	39	1
03102 Barrancos y El Palancar, Los	0	0	0	0	0	0	0	0	0	0	0	0	0
03103 Boquerón, El	0	0	0	0	0	0	0	0	0	0	0	0	0
03104 Castellana y El Pilar, La	0	0	0	0	0	0	0	0	0	0	0	0	0
03105 Entrepinos	25	0	0	0	0	0	1	1	1	0	0	2	0
03106 Lancharrasa	0	0	0	0	0	0	0	0	0	0	0	0	0
03107 Mahillo, El	0	0	0	0	0	0	0	0	0	0	0	0	0
03108 Mariscalas, Las	0	0	0	0	0	0	0	0	0	0	0	0	0
03109 Marra, La	0	0	0	0	0	0	0	0	0	0	0	0	0
03110 Pinar del Concejo	0	0	0	0	0	0	0	0	0	0	0	0	0
03112 Usero, El	0	0	0	0	0	0	0	0	0	0	0	0	0
03113 Valhondo y Los Velascos	0	0	0	0	0	0	0	0	0	0	0	0	0
03114 Valle de la Dehesa	0	0	0	0	0	0	0	0	0	0	0	0	0
03200 Camarma de Esteruelas	1.653	1	3	0	1	16	12	41	41	5	14	90	5
03201 Camarma de Esteruelas	1.653	1	3	0	1	16	12	41	41	5	14	90	5
03203 Alcamar	0	0	0	0	0	0	0	0	0	0	0	0	0
03204 Practicante, El	0	0	0	0	0	0	0	0	0	0	0	0	0
03300 Campo Real	2.022	1	15	0	0	9	15	39	99	3	6	81	1
03301 Campo Real	1.972	1	15	0	0	9	12	30	97	3	5	70	1
03302 Montehermoso	50	0	0	0	0	0	3	9	2	0	1	11	0
03400 Canencia	428	0	16	0	0	10	1	2	22	0	0	20	2
03401 Canencia	428	0	16	0	0	10	1	2	22	0	0	20	2
03500 Carabaña	902	0	3	0	3	10	4	13	25	2	9	30	0
03501 Carabaña	901	0	3	0	3	10	4	13	25	2	9	30	0
03502 Dehesa y El Horcajo, La	0	0	0	0	0	0	0	0	0	0	0	0	0
03503 Vega, La	1	0	0	0	0	0	0	0	0	0	0	0	0
03600 Casarrubuelos	504	0	4	1	0	12	1	14	22	3	4	21	0
03601 Casarrubuelos	504	0	4	1	0	12	1	14	22	3	4	21	0
03700 Cenicientos	1.591	0	25	0	0	29	2	3	69	2	3	32	0
03701 Cenicientos	1.585	0	25	0	0	29	2	3	69	2	3	32	0
03702 Almendros, Los	0	0	0	0	0	0	0	0	0	0	0	0	0
03703 Juncal, El	1	0	0	0	0	0	0	0	0	0	0	0	0
03704 Parra, La	5	0	0	0	0	0	0	0	0	0	0	0	0
03800 Cercedilla	4.068	1	13	1	0	39	52	56	226	8	37	333	12
03801 Camorritos	28	0	0	0	0	2	2	1	0	0	1	6	0
03802 Cercedilla	3.765	0	11	1	0	33	42	51	215	7	35	290	9
03803 Puerto de Navacerrada	48	0	0	0	0	1	0	3	6	0	1	6	1
03805 Baillo y Las Hojarascas, El	23	0	1	0	0	0	0	0	0	0	0	5	0
03806 Dehesas, Las	204	1	1	0	0	3	8	1	5	1	0	26	2
03900 Cervera de Buitrago	92	0	0	0	0	4	0	2	1	0	1	2	1
03901 Cervera de Buitrago	92	0	0	0	0	4	0	2	1	0	1	2	1
03902 Cercados, Los	0	0	0	0	0	0	0	0	0	0	0	0	0
04000 Ciempozuelos	10.082	2	33	0	0	102	36	127	279	24	51	579	16
04001 Ciempozuelos	10.082	2	33	0	0	102	36	127	279	24	51	579	16
04002 Arriadas, Las	0	0	0	0	0	0	0	0	0	0	0	0	0
04003 Buzanca	0	0	0	0	0	0	0	0	0	0	0	0	0
04004 Casa de Postas	0	0	0	0	0	0	0	0	0	0	0	0	0
04005 Espartinas	0	0	0	0	0	0	0	0	0	0	0	0	0
04006 Lavadero, El	0	0	0	0	0	0	0	0	0	0	0	0	0
04007 Molino del Rey	0	0	0	0	0	0	0	0	0	0	0	0	0
04008 San Antón	0	0	0	0	0	0	0	0	0	0	0	0	0
04009 Soto Gutiérrez	0	0	0	0	0	0	0	0	0	0	0	0	0
04100 Cobeña	1.536	1	4	0	0	2	24	55	41	2	48	229	2
04101 Cobeña	1.536	1	4	0	0	2	24	55	41	2	48	229	2
04102 Campo Nuevo	0	0	0	0	0	0	0	0	0	0	0	0	0
04200 Colmenar del Arroyo	674	0	6	0	0	5	6	20	32	1	3	34	3
04201 Colmenar del Arroyo	661	0	6	0	0	5	6	20	32	1	3	33	3
04202 Valle del Sol	13	0	0	0	0	0	0	0	0	0	0	1	0

4004.-Población de 16 años y más, clasificada por su condición socioeconómica, según municipios, entidades, núcleos, sectores urbanos, distritos, secciones, código postal, zonas sanitarias, zonas de servicios sociales y zonas de transporte

MUNICIPIOS ENTIDADES	TOTAL	CONDICIÓN SOCIOECONÓMICA											
		Empresarios agrarios con asalariados	Empresarios agrarios sin asalariados	Miembros cooperativas agrarias	Directores Jefes explotaciones agrarias	Resto trabajadores explotaciones agrarias	Profesionales técnicos cuenta propia	Empresarios no agrarios con asalariados	Empresarios no agrarios sin asalariados	Miembros cooperativas no agrarias	Directores gerentes no agrarios	Profesionales técnicos cuenta ajena	Profesionales exclus. Administración Pública
04300 Colmenar de Oreja	4.455	1	70	0	0	45	21	35	202	4	3	68	1
04301 Aldehuela, La	0	0	0	0	0	0	0	0	0	0	0	0	0
04302 Colmenar de Oreja	4.249	1	69	0	0	41	21	34	186	2	3	61	1
04303 San Miguel	8	0	0	0	0	0	0	0	0	0	0	0	0
04305 Berlinchas, Las	0	0	0	0	0	0	0	0	0	0	0	0	0
04306 Casa Concha	8	0	0	0	0	0	0	0	0	0	0	1	0
04307 Casa del Reloj	7	0	0	0	0	2	0	0	0	0	0	0	0
04308 Castellanos	1	0	0	0	0	0	0	0	1	0	0	0	0
04309 Gitana, La	6	0	0	0	0	1	0	0	0	0	0	0	0
04310 Valdeguerra	9	0	0	0	0	0	0	0	0	0	0	0	0
04314 Balcón de Tajo - Urtajo	97	0	0	0	0	1	0	1	9	2	0	3	0
04315 Valle de San Juan - Los Vallejos	70	0	1	0	0	0	0	0	6	0	0	3	0
04400 Colmenarejo	2.817	0	3	0	0	5	54	85	143	3	59	378	12
04401 Colmenarejo	2.817	0	3	0	0	5	54	85	143	3	59	378	12
04500 Colmenar Viejo	22.171	4	69	4	0	57	181	411	640	64	203	2.068	76
04501 Colmenar Viejo	21.915	3	69	4	0	57	176	386	635	63	196	2.043	76
04503 Chortales, Los	3	0	0	0	0	0	0	0	0	0	1	0	0
04504 Farnet	58	1	0	0	0	0	0	6	1	0	0	5	0
04505 Navarrosillos - Polígono Sur	16	0	0	0	0	0	0	0	0	0	0	1	0
04506 Pueblias, Las	179	0	0	0	0	0	5	19	4	1	6	19	0
04507 San Pedro	0	0	0	0	0	0	0	0	0	0	0	0	0
04600 Collado Mediano	2.944	0	2	0	1	13	40	99	105	8	91	390	18
04601 Collado Mediano	2.755	0	2	0	1	13	39	82	91	8	81	361	16
04602 Barrizales, Los	14	0	0	0	0	0	0	1	3	0	1	1	1
04606 Reajo del Roble	58	0	0	0	0	0	1	6	4	0	4	13	1
04607 Serranía de la Paloma	117	0	0	0	0	0	0	10	7	0	5	15	0
04700 Collado Villalba	28.599	6	12	2	0	75	270	476	763	72	348	3.271	129
04701 Collado Villalba	3.168	1	1	0	0	3	42	56	106	9	51	447	17
04702 Dehesa Municipal	0	0	0	0	0	0	0	0	0	0	0	0	0
04705 Estación, La	24.600	5	11	2	0	71	210	390	629	58	277	2.665	108
04709 Eras, Las	0	0	0	0	0	0	0	0	0	0	0	0	0
04710 Cerca de Carrasquilla	2	0	0	0	0	0	1	0	0	0	0	0	0
04711 D. Fontenebro - M. Sierra	829	0	0	0	0	1	17	30	28	5	20	159	4
04800 Corpa	311	0	3	0	0	2	3	6	10	0	0	15	0
04801 Corpa	311	0	3	0	0	2	3	6	10	0	0	15	0
04900 Coslada	58.868	3	7	1	0	62	219	693	1.918	191	300	3.934	63
04901 Coslada	58.868	3	7	1	0	62	219	693	1.918	191	300	3.934	63
05000 Cubas	920	0	5	0	0	6	1	31	40	4	9	56	1
05001 Cubas de la Sagra	817	0	5	0	0	6	1	25	39	4	8	45	1
05002 Nube, La	0	0	0	0	0	0	0	0	0	0	0	0	0
05003 Pinar, El	5	0	0	0	0	0	0	1	0	0	0	1	0
05004 Soto, El	92	0	0	0	0	0	0	4	1	0	1	10	0
05005 Arroyadas, Las	0	0	0	0	0	0	0	0	0	0	0	0	0
05006 Camino de Batres	1	0	0	0	0	0	0	1	0	0	0	0	0
05008 Salmueiros, Los	5	0	0	0	0	0	0	0	0	0	0	0	0
05100 Chapinería	938	0	9	0	0	5	9	10	56	2	1	60	3
05101 Chapinería	917	0	9	0	0	5	8	9	56	2	1	57	3
05102 Valquigoso	21	0	0	0	0	0	1	1	0	0	0	3	0
05200 Chinchón	3.193	4	66	7	0	42	11	43	117	9	9	133	5
05201 Chinchón	3.114	4	66	7	0	40	9	41	116	9	9	120	5
05202 Nuevo Chinchón	58	0	0	0	0	1	1	0	0	0	0	9	0
05203 Cohanares, Los	0	0	0	0	0	0	0	0	0	0	0	0	0
05204 Cubillas, Las	0	0	0	0	0	0	0	0	0	0	0	0	0
05205 Valdemolinos	0	0	0	0	0	0	0	0	0	0	0	0	0
05206 Valgrande	0	0	0	0	0	0	0	0	0	0	0	0	0
05207 Camino del Montero	0	0	0	0	0	0	0	0	0	0	0	0	0
05208 Jara Alta	0	0	0	0	0	0	0	0	0	0	0	0	0
05209 Jara Baja	0	0	0	0	0	0	0	0	0	0	0	0	0
05210 Soto Gutiérrez	0	0	0	0	0	0	0	0	0	0	0	0	0
05211 Valromeroso	0	0	0	0	0	0	0	0	0	0	0	0	0
05212 Vega, La	21	0	0	0	0	1	1	2	1	0	0	4	0

4004.-Población de 16 años y más, clasificada por su condición socioeconómica, según municipios, entidades, núcleos, sectores urbanos, distritos, secciones, código postal, zonas sanitarias, zonas de servicios sociales y zonas de transporte

MUNICIPOS ENTIDADES	TOTAL	CONDICIÓN SOCIOECONÓMICA											
		Empresarios agrarios con asalariados	Empresarios agrarios sin asalariados	Miembros cooperativas agrarias	Directores Jefes explotaciones agrarias	Resto trabajadores explotaciones agrarias	Profesionales técnicos cuenta propia	Empresarios no agrarios con asalariados	Empresarios no agrarios sin asalariados	Miembros cooperativas no agrarias	Directores gerentes no agrarios	Profesionales técnicos cuenta ajena	Profesionales exclus. Administración Pública
05300 Daganzo de Arriba	1.848	0	5	1	1	10	22	46	64	5	23	172	2
05301 Daganzo de Arriba	1.848	0	5	1	1	10	22	46	64	5	23	172	2
05302 Asoc. Dep.- Cultural Daganzo	0	0	0	0	0	0	0	0	0	0	0	0	0
05303 Frailes, Los	0	0	0	0	0	0	0	0	0	0	0	0	0
05400 Escorial, El	6.855	2	8	0	0	52	86	132	221	25	74	759	34
05401 Alcor, El	94	0	0	0	0	0	3	1	4	0	2	15	0
05402 Campillo, El	0	0	0	0	0	0	0	0	0	0	0	0	0
05404 Escorial, El	5.341	2	7	0	0	35	56	103	163	17	53	489	20
05405 Granjilla, La	0	0	0	0	0	0	0	0	0	0	0	0	0
05406 Navalquejigo	1.251	0	1	0	0	17	23	21	36	7	17	229	14
05407 Peralejo	87	0	0	0	0	0	2	3	10	0	1	11	0
05408 Pinosol	82	0	0	0	0	0	2	4	8	1	1	15	0
05409 Radas, Las	0	0	0	0	0	0	0	0	0	0	0	0	0
05500 Estremera	875	0	5	2	0	2	5	5	43	1	3	29	1
05502 Estremera	845	0	4	2	0	2	5	5	41	1	3	28	1
05504 Vega, La	20	0	0	0	0	0	0	0	1	0	0	1	0
05505 Campetón, El	10	0	1	0	0	0	0	0	1	0	0	0	0
05600 Fresnedillas	511	0	12	0	0	7	4	9	40	0	4	31	1
05601 Fresnedillas de la Oliva	511	0	12	0	0	7	4	9	40	0	4	31	1
05700 Fresno de Torote	403	0	2	0	0	16	2	15	25	0	4	18	0
05701 Fresno de Torote	49	0	0	0	0	10	0	0	0	0	1	1	0
05702 Serracines	165	0	2	0	0	5	2	11	16	0	1	7	0
05703 Jardín de Serracines	189	0	0	0	0	1	0	4	9	0	2	10	0
05800 Fuenlabrada	118.316	5	93	10	1	211	377	1.151	3.902	371	349	5.365	84
05801 Fuenlabrada	116.011	5	93	10	1	209	368	1.131	3.811	367	337	5.224	83
05803 Miraflores	0	0	0	0	0	0	0	0	0	0	0	0	0
05805 Loranca	2.305	0	0	0	0	2	9	20	91	4	12	141	1
05900 Fuente el Saz de Jarama	2.527	2	27	0	1	35	22	62	113	6	30	191	1
05901 Fuente el Saz de Jarama	2.374	2	17	0	1	27	22	58	107	6	29	181	1
05902 Aldoveras	65	0	6	0	0	5	0	2	2	0	0	3	0
05903 Chaparral y El Soto, El	0	0	0	0	0	0	0	0	0	0	0	0	0
05904 Salgar, El	65	0	2	0	0	3	0	2	4	0	1	5	0
05905 Suertes y Dehesa Vieja, Las	23	0	2	0	0	0	0	0	0	0	0	2	0
06000 Fuentidueña de Tajo	1.138	0	8	1	0	28	1	2	35	6	4	24	0
06001 Fuentidueña de Tajo	1.111	0	8	1	0	28	1	2	33	5	4	24	0
06002 Alarilla	17	0	0	0	0	0	0	0	1	0	0	0	0
06003 Vegas, Las	10	0	0	0	0	0	0	0	1	1	0	0	0
06004 Visos y Las Dehesas, Los	0	0	0	0	0	0	0	0	0	0	0	0	0
06100 Galapagar	12.874	3	5	1	2	38	185	296	389	28	319	1.864	73
06101 Bellavista	18	0	0	0	0	0	1	0	0	0	1	6	0
06104 Cuestas, Las	23	0	0	0	0	0	0	0	2	1	0	3	0
06106 España	293	0	0	0	0	0	3	7	10	0	5	22	0
06107 Fuente la Teja	400	0	0	0	0	1	6	13	18	1	13	60	1
06108 Galapagar	10.416	2	5	1	2	37	145	222	318	19	223	1.385	60
06109 Guijo, El	714	0	0	0	0	0	18	17	17	3	26	192	5
06115 Ranchos, Los	13	0	0	0	0	0	0	0	0	0	1	3	0
06116 Roncesvalles	29	0	0	0	0	0	0	1	0	0	0	9	0
06117 Pocillo, El	125	0	0	0	0	0	3	1	5	0	4	20	0
06118 Columnas, Las	4	0	0	0	0	0	0	0	0	0	0	0	0
06119 Chaparales, Los	13	0	0	0	0	0	0	1	0	0	1	0	0
06120 Rosales, Los	826	1	0	0	0	0	9	34	19	4	45	164	7
06200 Garganta de los Montes	272	0	1	0	0	6	0	4	4	1	0	5	0
06202 Cuadrón, El	45	0	0	0	0	1	0	1	1	0	0	2	0
06203 Garganta de los Montes	215	0	1	0	0	5	0	2	3	1	0	3	0
06204 Eras del Soto, Las	0	0	0	0	0	0	0	0	0	0	0	0	0
06205 Pajarillos, Las	0	0	0	0	0	0	0	0	0	0	0	0	0
06206 Verdugal, El	11	0	0	0	0	0	0	0	0	0	0	0	0
06207 Cañizuela	1	0	0	0	0	0	0	1	0	0	0	0	0
06209 Prados Redondos	0	0	0	0	0	0	0	0	0	0	0	0	0

4004.-Población de 16 años y más, clasificada por su condición socioeconómica, según municipios, entidades, núcleos, sectores urbanos, distritos, secciones, código postal, zonas sanitarias, zonas de servicios sociales y zonas de transporte

MUNICIPIOS ENTIDADES	TOTAL	CONDICIÓN SOCIOECONÓMICA											
		Empresarios agrarios con asalariados	Empresarios agrarios sin asalariados	Miembros cooperativas agrarias	Directores Jefes explotaciones agrarias	Resto trabajadores explotaciones agrarias	Profesionales técnicos cuenta propia	Empresarios no agrarios con asalariados	Empresarios no agrarios sin asalariados	Miembros cooperativas no agrarias	Directores gerentes no agrarios	Profesionales técnicos cuenta ajena	Profesionales exclus. Administración Pública
06300 Gargantilla del Lozoya	198	0	7	0	0	1	0	1	8	0	2	12	1
06301 Gargantilla del Lozoya	119	0	5	0	0	0	0	1	7	0	0	8	1
06302 Pinilla de Buitrago	74	0	2	0	0	1	0	0	1	0	2	4	0
06303 Eras, Las	0	0	0	0	0	0	0	0	0	0	0	0	0
06305 Retuerta, La	0	0	0	0	0	0	0	0	0	0	0	0	0
06306 Tejera, La	5	0	0	0	0	0	0	0	0	0	0	0	0
06307 Tomillar, El	0	0	0	0	0	0	0	0	0	0	0	0	0
06308 Cañizuela	0	0	0	0	0	0	0	0	0	0	0	0	0
06309 Estación, La	0	0	0	0	0	0	0	0	0	0	0	0	0
06400 Gascones	87	0	6	0	0	3	0	1	6	0	1	4	0
06401 Estación Gascones - Buitrago	0	0	0	0	0	0	0	0	0	0	0	0	0
06402 Gascones	87	0	6	0	0	3	0	1	6	0	1	4	0
06403 Venta de Mea y Calceñas	0	0	0	0	0	0	0	0	0	0	0	0	0
06404 Redondo de Abajo	0	0	0	0	0	0	0	0	0	0	0	0	0
06405 Redondo de Arriba	0	0	0	0	0	0	0	0	0	0	0	0	0
06500 Getafe	120.033	4	29	2	1	164	393	1.156	2.960	286	451	7.172	132
06501 Aldehuela y La Torrecilla, La	44	0	5	0	0	1	0	0	0	0	0	1	0
06502 Cerro de los Ángeles	34	0	0	0	0	1	0	0	0	0	0	2	0
06503 Getafe	112.316	4	17	2	1	150	353	1.028	2.661	259	421	6.582	122
06504 Perales del Río	3.280	0	4	0	0	9	22	69	168	12	22	338	6
06505 Acedinos	0	0	0	0	0	0	0	0	0	0	0	0	0
06506 Atalayuela	0	0	0	0	0	0	0	0	0	0	0	0	0
06507 Bercial, El	4.276	0	3	0	0	3	15	54	124	14	8	236	4
06508 Cañada del Molino	0	0	0	0	0	0	0	0	0	0	0	0	0
06509 Llanos, Los	83	0	0	0	0	0	3	5	7	1	0	13	0
06600 Griñón	2.943	0	11	0	1	8	23	195	133	9	44	241	7
06601 Griñón	2.943	0	11	0	1	8	23	195	133	9	44	241	7
06602 Camino de Carranque	0	0	0	0	0	0	0	0	0	0	0	0	0
06700 Guadalupe de la Sierra	1.973	1	25	9	0	9	14	27	96	9	20	153	3
06701 Guadalupe de la Sierra	1.973	1	25	9	0	9	14	27	96	9	20	153	3
06702 Sierra Lagos	0	0	0	0	0	0	0	0	0	0	0	0	0
06800 Guadarrama	6.312	0	6	0	0	49	49	130	222	10	66	483	23
06801 Cabezuelas, Las	409	0	0	0	0	2	11	13	22	0	11	53	3
06802 Guadarrama	5.541	0	3	0	0	41	35	103	190	10	49	368	19
06803 Tablada	100	0	1	0	0	3	0	6	5	0	0	9	0
06805 Jarosa, La	20	0	0	0	0	0	0	0	1	0	0	1	0
06806 Mata, La	18	0	2	0	0	2	0	0	0	0	0	1	0
06807 Matarrubia	186	0	0	0	0	1	3	5	4	0	5	46	1
06808 Negrales, Los	38	0	0	0	0	0	0	3	0	0	1	5	0
06900 Hiruela, La	51	0	0	0	0	0	1	0	2	0	1	3	0
06901 Hiruela, La	51	0	0	0	0	0	1	0	2	0	1	3	0
07000 Horcajo de la Sierra	124	0	4	0	0	1	1	0	4	0	0	5	2
07001 Horcajo de la Sierra	90	0	4	0	0	0	1	0	2	0	0	4	1
07002 Aoslos	33	0	0	0	0	1	0	0	2	0	0	0	1
07003 Cercados - El Lomo, Los	1	0	0	0	0	0	0	0	0	0	0	1	0
07100 Horcajuelo de la Sierra	77	0	0	1	0	2	0	3	1	0	0	5	0
07101 Horcajuelo de la Sierra	77	0	0	1	0	2	0	3	1	0	0	5	0
07200 Hoyo de Manzanares	3.894	0	2	2	1	11	68	110	100	12	84	589	35
07201 Berzalejo, El	19	0	0	0	0	1	0	0	0	0	0	5	0
07202 Berzosa, La	889	0	0	0	1	1	24	29	17	2	39	206	8
07203 Hoyo de Manzanares	2.986	0	2	2	0	9	44	81	83	10	45	378	27
07204 Navallera	0	0	0	0	0	0	0	0	0	0	0	0	0
07205 Parque de las Colinas	0	0	0	0	0	0	0	0	0	0	0	0	0
07206 Navalvillar - El Canchal	0	0	0	0	0	0	0	0	0	0	0	0	0
07300 Humanes de Madrid	6.012	0	16	0	0	38	15	49	177	24	21	182	5
07301 Humanes de Madrid	6.011	0	16	0	0	38	15	49	177	24	21	182	5
07302 Avenida de Griñón	1	0	0	0	0	0	0	0	0	0	0	0	0

4004.-Población de 16 años y más, clasificada por su condición socioeconómica, según municipios, entidades, núcleos, sectores urbanos, distritos, secciones, código postal, zonas sanitarias, zonas de servicios sociales y zonas de transporte

MUNICIPIOS ENTIDADES	TOTAL	CONDICIÓN SOCIOECONÓMICA											
		Empresarios agrarios con asalariados	Empresarios agrarios sin asalariados	Miembros cooperativas agrarias	Directores Jefes explotaciones agrarias	Resto trabajadores explotaciones agrarias	Profesionales técnicos cuenta propia	Empresarios no agrarios con asalariados	Empresarios no agrarios sin asalariados	Miembros cooperativas no agrarias	Directores gerentes no agrarios	Profesionales técnicos cuenta ajena	Profesionales excl. Administración Pública
07400 Leganés	145.349	9	29	12	4	238	470	1.196	4.130	342	458	7.620	170
07401 Fortuna	8.701	1	7	0	0	23	20	44	251	19	14	226	3
07402 Leganés	134.717	8	18	12	4	214	443	1.142	3.825	318	439	7.240	160
07405 Viña Grande	1.745	0	0	0	0	1	7	9	47	4	4	148	7
07406 Butarque	186	0	4	0	0	0	0	1	7	1	1	6	0
07500 Loeches	2.144	0	0	0	0	6	13	44	68	4	11	97	2
07501 Loeches	2.061	0	0	0	0	5	13	44	64	4	11	93	2
07502 Cantos Azules	13	0	0	0	0	0	0	0	3	0	0	0	0
07503 Fontadela, La	0	0	0	0	0	0	0	0	0	0	0	0	0
07504 Monte, El	44	0	0	0	0	0	0	0	0	0	0	1	0
07505 Valdecast. - Pol. P. Concejil	8	0	0	0	0	0	0	0	0	0	0	2	0
07506 Valdemera	0	0	0	0	0	0	0	0	0	0	0	0	0
07507 Valducar y Valdegatos	17	0	0	0	0	1	0	0	1	0	0	1	0
07508 Caballo, El	1	0	0	0	0	0	0	0	0	0	0	0	0
07600 Lozoya	390	0	5	0	0	10	2	10	14	2	5	36	0
07601 Lozoya	386	0	5	0	0	10	2	10	14	2	5	35	0
07602 Granja, La	4	0	0	0	0	0	0	0	0	0	0	1	0
07800 Madarcos	33	0	4	0	0	3	0	0	2	0	0	0	0
07801 Madarcos	33	0	4	0	0	3	0	0	2	0	0	0	0
07900 Madrid	2.466.941	374	386	39	137	1.956	20.399	32.695	53.716	4.979	28.717	251.675	14.225
07901 Madrid	2.466.941	374	386	39	137	1.956	20.399	32.695	53.716	4.979	28.717	251.675	14.225
08000 Majadahonda	31.282	11	12	0	5	71	549	887	654	69	1.065	5.457	365
08019 Iberduero	19	0	0	0	0	0	0	0	0	0	1	9	0
08022 Majadahonda	30.914	11	12	0	5	63	544	868	647	69	1.057	5.406	362
08041 Coto Blanco	0	0	0	0	0	0	0	0	0	0	0	0	0
08042 Cumbre, La	142	0	0	0	0	6	1	7	2	0	2	20	1
08043 Grajera, La	51	0	0	0	0	1	0	0	1	0	0	2	0
08044 Monte del Pilar	14	0	0	0	0	1	0	0	0	0	0	0	0
08045 Virgen de Lourdes	10	0	0	0	0	0	0	0	1	0	0	0	0
08046 Mayorazgo, El	9	0	0	0	0	0	2	0	0	0	0	0	0
08047 Monteclaro	123	0	0	0	0	0	2	12	3	0	5	20	2
08200 Manzanares el Real	2.485	1	2	0	0	11	28	72	100	6	44	273	11
08201 Manzanares el Real	2.419	1	2	0	0	11	28	72	99	6	43	260	11
08202 Berrocal, El	66	0	0	0	0	0	0	0	1	0	1	13	0
08203 Bola del Mundo, La	0	0	0	0	0	0	0	0	0	0	0	0	0
08204 Presa de Santillana	0	0	0	0	0	0	0	0	0	0	0	0	0
08300 Meco	2.978	0	1	0	0	20	9	40	91	4	24	202	3
08301 Estación y La Venta, La	0	0	0	0	0	0	0	0	0	0	0	0	0
08302 Meco	2.978	0	1	0	0	20	9	40	91	4	24	202	3
08303 Alameda de las Monjas	0	0	0	0	0	0	0	0	0	0	0	0	0
08400 Mejorada del Campo	10.799	1	3	0	0	22	33	141	376	18	50	404	8
08401 Mejorada del Campo	10.624	1	3	0	0	22	32	134	357	17	49	399	6
08402 Huertos Familiares	104	0	0	0	0	0	0	5	12	1	1	4	1
08403 Peña Rubia	0	0	0	0	0	0	0	0	0	0	0	0	0
08404 Presa, La	1	0	0	0	0	0	0	0	0	0	0	0	0
08405 Raya de Veilla, La	3	0	0	0	0	0	0	0	1	0	0	0	0
08406 Valdecelada	58	0	0	0	0	0	1	6	0	0	0	1	1
08407 Vega, La	9	0	0	0	0	0	0	1	0	0	0	0	0
08500 Miraflores de la Sierra	2.750	2	12	2	0	27	18	43	112	8	23	177	12
08501 Endrinales, Los	53	0	0	0	0	0	1	4	2	0	1	11	1
08502 Miraflores de la Sierra	2.696	2	12	2	0	26	17	39	110	8	22	166	11
08503 Hormigales y Casablanca	0	0	0	0	0	0	0	0	0	0	0	0	0
08504 Huelgas, Las	0	0	0	0	0	0	0	0	0	0	0	0	0
08505 Roserillos y El Carrascal	0	0	0	0	0	0	0	0	0	0	0	0	0
08506 San Blas - Los Colladillos	1	0	0	0	0	1	0	0	0	0	0	0	0
08600 Molar, El	2.762	1	16	8	0	6	18	49	94	14	21	157	2
08601 Molar, El	2.722	1	16	8	0	6	15	49	93	13	21	154	2
08603 Cabaña, La	34	0	0	0	0	0	3	0	1	1	0	3	0
08604 Llanos y Remolinos, Los	6	0	0	0	0	0	0	0	0	0	0	0	0



4004.-Población de 16 años y más, clasificada por su condición socioeconómica, según municipios, entidades, núcleos, sectores urbanos, distritos, secciones, código postal, zonas sanitarias, zonas de servicios sociales y zonas de transporte

MUNICIPIOS ENTIDADES	TOTAL	CONDICIÓN SOCIOECONÓMICA												
		Empresarios agrarios con asalariados	Empresarios agrarios sin asalariados	Miembros cooperativas agrarias	Directores Jefes explotaciones agrarias	Resto trabajadores explotaciones agrarias	Profesionales técnicos cuenta propia	Empresarios no agrarios con asalariados	Empresarios no agrarios sin asalariados	Miembros cooperativas no agrarias	Directores gerentes no agrarios	Profesionales técnicos cuenta ajena	Profesionales exclus. Administración Pública	
08700 Molinos, Los	2.402	0	10	0	0	11	25	37	100	6	28	213	6	
08701 Molinos, Los	2.402	0	10	0	0	11	25	37	100	6	28	213	6	
08800 Montejo de la Sierra	267	0	3	0	0	1	1	5	5	1	0	18	1	
08801 Montejo de la Sierra	267	0	3	0	0	1	1	5	5	1	0	18	1	
08802 Chaparral, El	0	0	0	0	0	0	0	0	0	0	0	0	0	
08900 Moraleja de Enmedio	1.816	0	19	0	0	9	4	73	74	4	8	95	2	
08901 Colinas, Las	192	0	0	0	0	0	2	12	8	2	2	19	0	
08902 Moraleja de Enmedio	1.624	0	19	0	0	9	2	61	66	2	6	76	2	
09000 Moralarzal	2.921	0	10	0	0	15	28	74	132	8	49	302	23	
09001 Moralarzal	2.809	0	10	0	0	14	27	72	129	8	45	283	23	
09002 Berrocal, El	48	0	0	0	0	1	1	1	2	0	0	9	0	
09003 Fuente del Piojo	6	0	0	0	0	0	0	0	0	0	0	2	0	
09005 Praderas, Las	0	0	0	0	0	0	0	0	0	0	0	0	0	
09006 Retamar, El	58	0	0	0	0	0	0	1	1	0	4	8	0	
09100 Morata de Tajuña	4.418	0	55	4	0	29	13	47	147	8	15	144	4	
09101 Morata de Tajuña	4.209	0	55	4	0	28	13	43	146	8	15	142	4	
09102 Alto, El	7	0	0	0	0	0	0	1	1	0	0	0	0	
09103 Valle, El	202	0	0	0	0	1	0	3	0	0	0	2	0	
09104 Cabezas, Las	0	0	0	0	0	0	0	0	0	0	0	0	0	
09200 Móstoles	154.451	8	22	4	1	219	602	1.595	4.645	393	700	8.781	272	
09201 Móstoles	151.011	6	22	4	1	215	558	1.445	4.482	369	655	8.388	260	
09202 Parque Coimbra	3.051	2	0	0	0	3	43	149	141	24	43	369	12	
09203 Pinares Llanos	97	0	0	0	0	0	0	1	6	0	2	9	0	
09204 Río Guadarrama	292	0	0	0	0	1	1	0	16	0	0	15	0	
09205 Combos, Los	0	0	0	0	0	0	0	0	0	0	0	0	0	
09206 Húmera	0	0	0	0	0	0	0	0	0	0	0	0	0	
09207 Nieves, Las	0	0	0	0	0	0	0	0	0	0	0	0	0	
09208 Peñaca	0	0	0	0	0	0	0	0	0	0	0	0	0	
09300 Navacerrada	1.466	1	4	0	2	17	20	35	65	6	26	158	7	
09301 Navacerrada	1.466	1	4	0	2	17	20	35	65	6	26	158	7	
09302 Almorchones, Los	0	0	0	0	0	0	0	0	0	0	0	0	0	
09303 Barranca, La	0	0	0	0	0	0	0	0	0	0	0	0	0	
09400 Navalafuente	382	0	13	0	0	4	5	5	27	1	4	36	2	
09401 Navalafuente	358	0	12	0	0	4	5	5	27	1	3	33	2	
09402 Arreturas, Las	2	0	1	0	0	0	0	0	0	0	0	1	0	
09403 Corralillo, El	0	0	0	0	0	0	0	0	0	0	0	0	0	
09404 Llanos, Los	17	0	0	0	0	0	0	0	0	0	1	1	0	
09405 Piscis	0	0	0	0	0	0	0	0	0	0	0	0	0	
09406 Sococar	0	0	0	0	0	0	0	0	0	0	0	0	0	
09407 Viñas, Las	5	0	0	0	0	0	0	0	0	0	0	1	0	
09500 Navalagamella	766	1	7	0	0	5	12	13	20	2	5	63	3	
09501 Navalagamella	743	1	7	0	0	5	11	13	20	2	5	61	3	
09502 Barrancos, Los	1	0	0	0	0	0	0	0	0	0	0	0	0	
09503 Cerro Alarcón	22	0	0	0	0	0	1	0	0	0	0	2	0	
09600 Navalcarnero	9.101	2	45	0	1	67	28	115	293	27	39	391	6	
09601 Calypo II	44	0	0	0	0	0	0	1	1	0	1	1	0	
09603 Navalcarnero	8.631	1	45	0	1	54	25	106	280	25	36	358	6	
09604 Aguas de Riiza	0	0	0	0	0	0	0	0	0	0	0	0	0	
09605 Carretera de Extremadura	204	0	0	0	0	1	1	3	9	2	2	27	0	
09606 Carretera de Villamanta	38	0	0	0	0	1	1	3	1	0	0	2	0	
09607 Carril Toledano	48	1	0	0	0	10	1	0	2	0	0	2	0	
09608 Casa de Roque	0	0	0	0	0	0	0	0	0	0	0	0	0	
09609 Dehesa de Marimartín	119	0	0	0	0	0	0	2	0	0	0	0	0	
09610 Fuente Pila	17	0	0	0	0	1	0	0	0	0	0	1	0	
09611 Mancigordo	0	0	0	0	0	0	0	0	0	0	0	0	0	
09700 Navarredonda	95	0	5	1	0	0	0	0	4	0	0	7	0	
09701 Navarredonda	47	0	0	0	0	0	0	0	1	0	0	6	0	
09702 San Mamés	47	0	5	1	0	0	0	0	3	0	0	1	0	
09703 Patuelo, El	1	0	0	0	0	0	0	0	0	0	0	0	0	
09704 Prado Gamonal	0	0	0	0	0	0	0	0	0	0	0	0	0	
09705 Solanilla, La	0	0	0	0	0	0	0	0	0	0	0	0	0	

4004.-Población de 16 años y más, clasificada por su condición socioeconómica, según municipios, entidades, núcleos, sectores urbanos, distritos, secciones, código postal, zonas sanitarias, zonas de servicios sociales y zonas de transporte

MUNICIPIOS ENTIDADES	TOTAL	CONDICIÓN SOCIOECONÓMICA											
		Empresarios agrarios con asalariados	Empresarios agrarios sin asalariados	Miembros cooperativas agrarias	Directores Jefes explotaciones agrarias	Resto trabajadores explotaciones agrarias	Profesionales técnicos cuenta propia	Empresarios no agrarios con asalariados	Empresarios no agrarios sin asalariados	Miembros cooperativas no agrarias	Directores gerentes no agrarios	Profesionales técnicos cuenta ajena	Profesionales exclus. Administración Pública
09900 Navas del Rey	1.173	0	5	0	1	4	2	22	50	3	3	55	1
09901 Morro, El	56	0	0	0	0	0	0	1	3	0	0	4	0
09902 Navas del Rey	1.088	0	5	0	1	4	2	20	44	3	3	49	1
09903 San Juan	9	0	0	0	0	0	0	0	1	0	0	0	0
09904 Rocha, La	12	0	0	0	0	0	0	0	1	0	0	2	0
09905 Santa Ana	8	0	0	0	0	0	0	1	1	0	0	0	0
10000 Nuevo Baztán	1.593	2	2	0	1	6	13	62	68	5	34	200	3
10002 Mirador de Baztán, El	47	0	0	0	0	0	0	3	1	0	3	5	0
10003 Monte Acevedo	34	0	0	0	0	0	0	0	3	0	0	1	0
10004 Nuevo Baztán	160	0	2	0	0	2	1	7	10	1	1	12	0
10006 Eurovillas - Las Villas	1.352	2	0	0	1	4	12	52	54	4	30	182	3
10100 Olmeda de las Fuentes	127	0	2	0	0	3	1	3	3	0	2	6	3
10101 Olmeda de las Fuentes	127	0	2	0	0	3	1	3	3	0	2	6	3
10200 Orusco	576	0	3	0	0	8	2	3	14	0	1	30	1
10201 Orusco	553	0	3	0	0	8	2	3	14	0	1	30	1
10202 Besana, La	4	0	0	0	0	0	0	0	0	0	0	0	0
10203 Carrizal, El	0	0	0	0	0	0	0	0	0	0	0	0	0
10204 Val, El	0	0	0	0	0	0	0	0	0	0	0	0	0
10205 Camino de Valdeolmeña	0	0	0	0	0	0	0	0	0	0	0	0	0
10206 Camino del Llano	6	0	0	0	0	0	0	0	0	0	0	0	0
10207 Vega, La	13	0	0	0	0	0	0	0	0	0	0	0	0
10400 Paracuellos de Jarama	4.139	2	2	1	0	7	39	154	126	14	57	455	17
10401 Belvís de Jarama	229	0	0	0	0	1	2	9	8	2	0	6	0
10402 Paracuellos de Jarama	2.338	0	2	0	0	4	17	61	78	8	21	206	7
10403 Avalón, El	9	0	0	0	0	0	0	1	0	1	0	1	0
10404 Berrocales del Jarama, Los	700	1	0	0	0	0	11	54	17	2	22	142	4
10405 Granja - El Cruce, La	863	1	0	1	0	2	9	29	23	1	14	100	6
10406 I.N.T.A.	0	0	0	0	0	0	0	0	0	0	0	0	0
10600 Parla	53.365	3	16	1	0	92	119	361	1.488	180	132	1.571	28
10601 Parla	53.341	3	16	1	0	92	119	361	1.488	179	132	1.571	28
10603 Humanejos y El Prado	24	0	0	0	0	0	0	0	0	1	0	0	0
10700 Patones	294	0	2	0	0	3	2	3	5	1	0	10	1
10702 Embalse del Atazar	0	0	0	0	0	0	0	0	0	0	0	0	0
10703 Patones de Abajo	271	0	2	0	0	3	2	1	5	1	0	8	1
10704 Patones de Arriba	23	0	0	0	0	0	0	2	0	0	0	2	0
10800 Pedrezuela	978	1	1	0	0	2	14	26	38	2	12	94	2
10801 Atalaya Real	27	0	0	0	0	0	1	1	0	0	2	7	0
10802 Montenebro	236	0	0	0	0	0	7	6	4	0	7	31	2
10803 Pedrezuela	715	1	1	0	0	2	6	19	34	2	3	56	0
10804 Mina, La	0	0	0	0	0	0	0	0	0	0	0	0	0
10805 Vaqueras, Las	0	0	0	0	0	0	0	0	0	0	0	0	0
10806 Lagunilla, La	0	0	0	0	0	0	0	0	0	0	0	0	0
10807 Pajares, Los	0	0	0	0	0	0	0	0	0	0	0	0	0
10900 Pelayos de la Presa	980	0	4	0	0	8	8	25	67	3	5	34	0
10901 Pelayos de la Presa	958	0	4	0	0	8	5	25	67	3	5	33	0
10902 Cumbres, Las	22	0	0	0	0	0	3	0	0	0	0	1	0
11000 Perales de Tajuña	1.647	1	9	0	1	13	5	17	71	6	11	52	3
11001 Perales de Tajuña	1.605	1	9	0	1	13	5	16	64	6	11	49	2
11002 Camino de las Peñuelas	0	0	0	0	0	0	0	0	0	0	0	0	0
11003 Prado de Arriba y Callejones	7	0	0	0	0	0	0	0	0	0	0	2	0
11004 Valdeperales	29	0	0	0	0	0	0	1	6	0	0	0	1
11005 Vega, La	0	0	0	0	0	0	0	0	0	0	0	0	0
11006 Veguilla, La	1	0	0	0	0	0	0	0	0	0	0	0	0
11007 Parralejo, El	0	0	0	0	0	0	0	0	0	0	0	0	0
11008 Vega de las Cuevas	5	0	0	0	0	0	0	0	1	0	0	1	0
11100 Pezuela de las Torres	455	1	6	0	0	10	1	7	21	1	1	17	0
11101 Pezuela de las Torres	422	1	6	0	0	9	1	7	19	1	1	15	0
11102 Caminos, Los	33	0	0	0	0	1	0	0	2	0	0	2	0

4004.-Población de 16 años y más, clasificada por su condición socioeconómica, según municipios, entidades, núcleos, sectores urbanos, distritos, secciones, código postal, zonas sanitarias, zonas de servicios sociales y zonas de transporte

MUNICIPIOS ENTIDADES	TOTAL	CONDICIÓN SOCIOECONÓMICA											
		Empresarios agrarios con asalariados	Empresarios agrarios sin asalariados	Miembros cooperativas agrarias	Directores Jefes explotaciones agrarias	Resto trabajadores explotaciones agrarias	Profesionales técnicos cuenta propia	Empresarios no agrarios con asalariados	Empresarios no agrarios sin asalariados	Miembros cooperativas no agrarias	Directores gerentes no agrarios	Profesionales técnicos cuenta ajena	Profesionales exclus. Administración Pública
11200 Pinilla del Valle	147	0	0	0	0	1	1	2	4	1	1	5	0
11201 Pinilla del Valle	147	0	0	0	0	1	1	2	4	1	1	5	0
11300 Pinto	19.784	0	9	0	0	33	79	274	523	49	105	1.164	32
11301 Pinto	19.776	0	9	0	0	33	79	274	523	49	105	1.164	32
11302 Arenas, Las	8	0	0	0	0	0	0	0	0	0	0	0	0
11400 Piñuecar	142	0	1	1	0	5	0	0	5	0	1	7	0
11401 Gandullas	88	0	1	0	0	3	0	0	1	0	0	3	0
11402 Piñuecar	54	0	0	1	0	2	0	0	4	0	1	4	0
11403 Lanchares	0	0	0	0	0	0	0	0	0	0	0	0	0
11404 Guiñones	0	0	0	0	0	0	0	0	0	0	0	0	0
11500 Pozuelo de Alarcón	47.879	18	14	0	4	76	948	1.913	1.057	112	1.796	7.823	496
11501 Angeles, Los	1.049	0	4	0	0	0	22	50	26	1	26	129	3
11504 Pozuelo de Alarcón	35.701	10	7	0	2	68	661	1.113	781	81	1.184	5.811	397
11520 Arroyo Meaques	78	0	0	0	0	0	0	0	1	0	0	2	0
11522 Retamares	5	0	0	0	0	0	0	0	0	0	0	0	0
11523 Humera - Somosaguas - Prado R	7.315	5	3	0	2	6	174	469	162	25	407	1.370	67
11524 Monteclaro - La Cabaña	3.717	3	0	0	0	2	91	279	85	5	178	511	29
11525 Monte de Pozuelo	14	0	0	0	0	0	0	2	2	0	1	0	0
11600 Pozuelo del Rey	200	0	10	0	0	8	1	6	13	0	3	5	0
11601 Pozuelo del Rey	200	0	10	0	0	8	1	6	13	0	3	5	0
11700 Prádena del Rincón	98	0	1	0	0	2	0	1	4	2	1	4	0
11701 Prádena del Rincón	98	0	1	0	0	2	0	1	4	2	1	4	0
11800 Puebla de la Sierra	71	0	2	0	0	0	0	0	0	0	0	2	0
11801 Puebla de la Sierra	71	0	2	0	0	0	0	0	0	0	0	2	0
11900 Quijorna	699	0	4	1	0	6	1	15	32	2	6	42	4
11901 Perales de Milla	0	0	0	0	0	0	0	0	0	0	0	0	0
11902 Quijorna	699	0	4	1	0	6	1	15	32	2	6	42	4
11903 Morales, Los	0	0	0	0	0	0	0	0	0	0	0	0	0
12000 Rascafría	1.189	0	11	0	0	27	0	28	61	0	7	43	5
12001 Oteruelo del Valle	75	0	3	0	0	2	0	1	3	0	0	1	1
12002 Rascafría	1.099	0	8	0	0	25	0	27	56	0	7	39	4
12003 Valdesquí	0	0	0	0	0	0	0	0	0	0	0	0	0
12004 Grifos, Los	15	0	0	0	0	0	0	0	2	0	0	3	0
12100 Redueña	138	0	2	1	0	3	0	1	8	0	5	5	0
12101 Redueña	138	0	2	1	0	3	0	1	8	0	5	5	0
12200 Ribatejada	262	0	2	0	0	2	0	3	12	0	3	12	0
12201 Ribatejada	232	0	2	0	0	2	0	3	10	0	3	12	0
12202 Paraje del Arzobispo	27	0	0	0	0	0	0	0	1	0	0	0	0
12203 Juncal, El	3	0	0	0	0	0	0	0	1	0	0	0	0
12300 Rivas-Vaciamadrid	16.153	2	8	1	0	45	168	467	574	74	310	2.329	77
12302 Casa Eulogio	15	0	1	0	0	3	0	0	2	0	0	0	0
12303 Negralejo, El	2	0	0	0	0	0	0	0	0	0	0	0	0
12304 Pluá, El	15	0	2	1	0	4	0	0	0	0	0	0	0
12305 Porcal, El	8	0	0	0	0	2	0	0	0	0	0	1	0
12306 Rivas de Jarama	6	0	0	0	0	1	0	0	0	0	0	0	0
12307 Rivas-Vaciamadrid	624	0	3	0	0	8	6	19	21	4	5	57	0
12308 Vaciamadrid	0	0	0	0	0	0	0	0	0	0	0	0	0
12310 Cañada Real de la Galiana	65	0	0	0	0	0	0	3	4	0	0	3	0
12311 Coronas, Las	2	0	0	0	0	0	0	0	0	0	0	0	0
12318 Partija - Santa Mónica, La	15.416	2	2	0	0	27	162	445	547	70	305	2.268	77
12400 Robledillo de la Jara	83	0	0	0	0	1	0	2	2	0	1	6	0
12401 Robledillo de la Jara	83	0	0	0	0	1	0	2	2	0	1	6	0
12402 Villar, El	0	0	0	0	0	0	0	0	0	0	0	0	0
12500 Robledo de Chavela	1.796	1	17	0	0	7	4	22	97	5	10	81	5
12502 Robledo de Chavela	1.796	1	17	0	0	7	4	22	97	5	10	81	5

4004.-Población de 16 años y más, clasificada por su condición socioeconómica, según municipios, entidades, núcleos, sectores urbanos, distritos, secciones, código postal, zonas sanitarias, zonas de servicios sociales y zonas de transporte

MUNICIPIOS ENTIDADES	TOTAL	CONDICIÓN SOCIOECONÓMICA											
		Empresarios agrarios con asalariados	Empresarios agrarios sin asalariados	Miembros cooperativas agrarias	Directores Jefes explotaciones agrarias	Resto trabajadores explotaciones agrarias	Profesionales técnicos cuenta propia	Empresarios no agrarios con asalariados	Empresarios no agrarios sin asalariados	Miembros cooperativas no agrarias	Directores gerentes no agrarios	Profesionales técnicos cuenta ajena	Profesionales exclus. Administración Pública
12600 Robregordo	84	0	4	0	0	1	0	1	1	1	2	3	0
12601 Robregordo	84	0	4	0	0	1	0	1	1	1	2	3	0
12700 Rozas de Madrid, Las	34.814	11	8	0	4	58	665	1.133	789	97	1.433	6.192	400
12701 Choperá, La	415	0	0	0	0	2	5	11	14	1	21	65	8
12704 Rozas de Madrid, Las	21.846	8	3	0	4	37	410	654	460	59	867	3.916	236
12707 Carriles, Los	2	0	0	0	0	0	0	0	0	0	0	0	0
12708 Cervera, La	10	0	0	0	0	0	0	0	0	0	1	7	0
12709 Ceudas, Las	24	0	0	0	0	0	1	1	1	0	0	3	0
12710 Dehesa, La	449	0	0	0	0	0	0	0	0	0	0	1	0
12711 Garzo, El	35	0	0	0	0	0	0	0	0	0	1	14	3
12713 Puentequilla y Los Majuelos, La	6	0	0	0	0	0	0	1	0	0	0	0	0
12715 Matas - Pinar - Monte Rozas, Las	12.027	3	5	0	0	19	249	466	314	37	543	2.186	153
12800 Rozas de Puerto Real	291	0	2	0	0	6	0	0	22	0	1	7	0
12801 Entrepinos	19	0	0	0	0	0	0	0	2	0	0	4	0
12802 Rozas de Puerto Real	272	0	2	0	0	6	0	0	20	0	1	3	0
12803 Hoyo, El	0	0	0	0	0	0	0	0	0	0	0	0	0
12804 Inmaculada y San Dámaso	0	0	0	0	0	0	0	0	0	0	0	0	0
12805 Venta del Cojo	0	0	0	0	0	0	0	0	0	0	0	0	0
12900 San Agustín del Guadalix	3.476	0	10	0	1	18	40	96	131	17	92	469	10
12901 San Agustín del Guadalix	3.246	0	10	0	1	18	36	83	126	15	74	431	8
12902 Ardales, Los	0	0	0	0	0	0	0	0	0	0	0	0	0
12903 Barranco Hondo	0	0	0	0	0	0	0	0	0	0	0	0	0
12904 Hidrola	0	0	0	0	0	0	0	0	0	0	0	0	0
12905 Moncalvillo	0	0	0	0	0	0	0	0	0	0	0	0	0
12906 Peñas Rubias	0	0	0	0	0	0	0	0	0	0	0	0	0
12907 Raso, El	0	0	0	0	0	0	0	0	0	0	0	0	0
12908 Sima, La	0	0	0	0	0	0	0	0	0	0	0	0	0
12909 Valdelagua	230	0	0	0	0	0	4	13	5	2	18	38	2
12910 Valdeoliva	0	0	0	0	0	0	0	0	0	0	0	0	0
13000 San Fernando de Henares	22.441	0	7	0	0	22	88	271	726	44	81	1.413	24
13002 San Fernando de Henares	22.351	0	7	0	0	22	88	271	726	44	81	1.408	24
13003 Granja, La	0	0	0	0	0	0	0	0	0	0	0	0	0
13004 Coto Baezuela	0	0	0	0	0	0	0	0	0	0	0	0	0
13005 Campiño, El	2	0	0	0	0	0	0	0	0	0	0	1	0
13006 Castillo de Aldovea	0	0	0	0	0	0	0	0	0	0	0	0	0
13007 Daralcalde	0	0	0	0	0	0	0	0	0	0	0	0	0
13008 Pol. S. Fernando de Henares	86	0	0	0	0	0	0	0	0	0	0	4	0
13009 Quintana	0	0	0	0	0	0	0	0	0	0	0	0	0
13010 Soto de Aldovea	0	0	0	0	0	0	0	0	0	0	0	0	0
13011 Viveros	0	0	0	0	0	0	0	0	0	0	0	0	0
13012 Casa Quemada	0	0	0	0	0	0	0	0	0	0	0	0	0
13013 Castellanas, Las	2	0	0	0	0	0	0	0	0	0	0	0	0
13014 Fuentecillas, Las	0	0	0	0	0	0	0	0	0	0	0	0	0
13015 Jardín, El	0	0	0	0	0	0	0	0	0	0	0	0	0
13016 Prado del Rincón	0	0	0	0	0	0	0	0	0	0	0	0	0
13017 Sedano	0	0	0	0	0	0	0	0	0	0	0	0	0
13018 Vacibotas	0	0	0	0	0	0	0	0	0	0	0	0	0
13019 Galeana, La	0	0	0	0	0	0	0	0	0	0	0	0	0
13020 Huerta Grande, La	0	0	0	0	0	0	0	0	0	0	0	0	0
13100 San Lorenzo de El Escorial	8.840	2	5	1	0	32	103	130	247	24	93	900	46
13101 Cuelgamuros	106	0	0	0	0	1	3	0	1	0	0	11	0
13102 San Lorenzo de El Escorial	8.271	1	4	0	0	26	88	117	236	21	82	824	38
13103 Campiño, El	0	0	0	0	0	0	0	0	0	0	0	0	0
13104 Fuente Nueva	19	0	0	0	0	0	0	0	0	0	1	3	0
13105 Herrería, La	10	0	0	0	0	0	0	0	0	0	0	0	0
13106 Jaral de la Mira, El	0	0	0	0	0	0	0	0	0	0	0	0	0
13107 Jurisdicción, La	2	0	0	0	0	0	0	0	0	0	0	0	0
13108 Monasterio del Campiño	1	0	1	0	0	0	0	0	0	0	0	0	0
13109 Puerta Verde	6	1	0	0	0	1	0	0	0	0	0	2	0
13110 Solana, La	425	0	0	1	0	4	12	13	10	3	10	60	8
13111 Valle, El	0	0	0	0	0	0	0	0	0	0	0	0	0



4004.-Población de 16 años y más, clasificada por su condición socioeconómica, según municipios, entidades, núcleos, sectores urbanos, distritos, secciones, código postal, zonas sanitarias, zonas de servicios sociales y zonas de transporte

MUNICIPIOS ENTIDADES	TOTAL	CONDICIÓN SOCIOECONÓMICA											
		Empresarios agrarios con asalariados	Empresarios agrarios sin asalariados	Miembros cooperativas agrarias	Directores Jefes explotaciones agrarias	Resto trabajadores explotaciones agrarias	Profesionales técnicos cuenta propia	Empresarios no agrarios con asalariados	Empresarios no agrarios sin asalariados	Miembros cooperativas no agrarias	Directores gerentes no agrarios	Profesionales técnicos cuenta ajena	Profesionales exclus. Administración Pública
13200 San Martín de la Vega	6.821	0	78	3	0	81	21	96	245	13	29	300	14
13201 Ángeles, Los	9	0	1	0	0	1	0	0	0	0	0	0	0
13202 Boyeriza, La	9	0	0	0	0	2	0	0	0	0	0	0	0
13203 Gózquez de Abajo	1	0	0	0	0	0	0	0	0	0	0	0	0
13204 Gózquez de Arriba	2	0	0	0	0	1	0	0	0	0	0	0	0
13205 Marañosa, La	220	0	0	1	0	1	0	0	2	0	3	22	3
13207 San Martín de la Vega	6.541	0	77	2	0	72	21	96	239	13	26	278	11
13208 Pajares	10	0	0	0	0	2	0	0	0	0	0	0	0
13209 Pingarrón, El	3	0	0	0	0	0	0	0	1	0	0	0	0
13210 Vallequillas	26	0	0	0	0	2	0	0	3	0	0	0	0
13300 San Martín de Valdeiglesias	4.788	1	10	0	0	53	27	77	210	19	19	184	7
13301 San Ramón	24	0	0	0	0	0	2	0	3	0	2	5	0
13302 Costa de Madrid	52	0	0	0	0	2	1	1	6	0	2	3	0
13303 Javacruz	22	0	0	0	0	0	1	0	2	0	1	2	0
13304 San Martín de Valdeiglesias	4.690	1	10	0	0	51	23	76	199	19	14	174	7
13400 San Sebastián de los Reyes	45.520	9	21	0	1	107	282	736	1.109	86	511	3.988	142
13401 Ciudadcampo	974	2	0	0	0	2	27	59	21	2	65	166	7
13402 Fuente del Fresno	1.125	4	0	0	0	0	25	100	19	1	77	157	6
13403 Pesadilla	0	0	0	0	0	0	0	0	0	0	0	0	0
13404 Race	0	0	0	0	0	0	0	0	0	0	0	0	0
13405 San Sebastián de los Reyes	43.198	3	21	0	1	105	227	556	1.060	82	366	3.628	128
13406 Valdelamasas	0	0	0	0	0	0	0	0	0	0	0	0	0
13407 Villanueva	0	0	0	0	0	0	0	0	0	0	0	0	0
13408 Granjilla, La	223	0	0	0	0	0	3	21	9	1	3	37	1
13409 Dehesa Boyal	0	0	0	0	0	0	0	0	0	0	0	0	0
13410 Roblizas, Las	0	0	0	0	0	0	0	0	0	0	0	0	0
13500 Santa María de la Alameda	632	0	31	0	0	6	6	6	52	0	3	18	0
13501 Estación, La	254	0	6	0	0	2	4	2	32	0	1	10	0
13502 Herreras, Las	11	0	0	0	0	0	0	1	1	0	0	0	0
13503 Hoya, La	13	0	4	0	0	0	0	0	0	0	0	0	0
13505 Navalespino	78	0	8	0	0	0	0	0	6	0	0	0	0
13506 Paradilla, La	27	0	5	0	0	0	0	2	1	0	0	1	0
13508 Pimpollar, El	6	0	0	0	0	0	0	0	0	0	0	0	0
13509 Robledondo	177	0	3	0	0	4	1	0	8	0	2	5	0
13510 Santa María de la Alameda	66	0	5	0	0	0	1	1	4	0	0	2	0
13511 Cereda, La	0	0	0	0	0	0	0	0	0	0	0	0	0
13513 Molino Nuevo	0	0	0	0	0	0	0	0	0	0	0	0	0
13514 Umbría de los Gallegos	0	0	0	0	0	0	0	0	0	0	0	0	0
13515 Cepeda, La	0	0	0	0	0	0	0	0	0	0	0	0	0
13600 Santorcaz	446	0	5	1	0	2	1	6	17	0	3	20	0
13601 Estación Transmisora Marina	0	0	0	0	0	0	0	0	0	0	0	0	0
13602 Santorcaz	446	0	5	1	0	2	1	6	17	0	3	20	0
13700 Santos de la Humosa, Los	778	0	5	0	0	2	5	5	24	1	7	29	1
13701 Santos de la Humosa, Los	778	0	5	0	0	2	5	5	24	1	7	29	1
13702 Soto y La Vega, El	0	0	0	0	0	0	0	0	0	0	0	0	0
13800 Serna del Monte, La	90	0	1	0	0	1	0	3	3	0	0	6	0
13801 Serna del Monte, La	90	0	1	0	0	1	0	3	3	0	0	6	0
14000 Serranillos del Valle	662	1	2	2	0	9	4	19	24	0	3	45	1
14001 Serranillos del Valle	662	1	2	2	0	9	4	19	24	0	3	45	1
14003 Carrascal, El	0	0	0	0	0	0	0	0	0	0	0	0	0
14100 Sevilla la Nueva	2.050	1	9	0	0	7	38	83	115	5	24	204	10
14101 Cortijos, Los	62	0	0	0	0	0	1	3	5	0	1	10	1
14104 Manantiales, Los	416	1	0	0	0	1	6	30	27	0	6	44	1
14106 Sevilla la Nueva	1.563	0	9	0	0	6	30	50	83	5	17	149	8
14107 Valdelagua	9	0	0	0	0	0	1	0	0	0	0	1	0
14300 Somosierra	92	0	2	4	0	1	0	2	3	0	0	3	0
14301 Somosierra	92	0	2	4	0	1	0	2	3	0	0	3	0

4004.-Población de 16 años y más, clasificada por su condición socioeconómica, según municipios, entidades, núcleos, sectores urbanos, distritos, secciones, código postal, zonas sanitarias, zonas de servicios sociales y zonas de transporte

MUNICIPOS ENTIDADES	TOTAL	CONDICIÓN SOCIOECONÓMICA											
		Empresarios agrarios con asalariados	Empresarios agrarios sin asalariados	Miembros cooperativas agrarias	Directores Jefes explotaciones agrarias	Resto trabajadores explotaciones agrarias	Profesionales técnicos cuenta propia	Empresarios no agrarios con asalariados	Empresarios no agrarios sin asalariados	Miembros cooperativas no agrarias	Directores gerentes no agrarios	Profesionales técnicos cuenta ajena	Profesionales exclus. Administración Pública
14400 Soto del Real	3.180	3	9	1	1	15	39	87	147	9	70	389	9
14401 Soto del Real	3.036	3	9	1	1	15	32	80	143	9	63	357	8
14402 Rancajales, Los	144	0	0	0	0	0	7	7	4	0	7	32	1
14403 Dehesa Boyal	0	0	0	0	0	0	0	0	0	0	0	0	0
14500 Talamanca de Jarama	1.062	0	5	0	0	13	6	27	59	7	12	84	1
14504 Talamanca de Jarama	1.050	0	5	0	0	13	6	26	59	7	12	83	1
14505 Carracalderas	0	0	0	0	0	0	0	0	0	0	0	0	0
14506 Dunas, Las	0	0	0	0	0	0	0	0	0	0	0	0	0
14507 Moraleja, La	12	0	0	0	0	0	0	1	0	0	0	1	0
14508 San Bartolomé	0	0	0	0	0	0	0	0	0	0	0	0	0
14509 Hondas, Las	0	0	0	0	0	0	0	0	0	0	0	0	0
14600 Tielmes	1.546	0	7	3	0	17	3	7	58	18	10	33	1
14601 Tielmes	1.546	0	7	3	0	17	3	7	58	18	10	33	1
14602 Peralejo - Puntal del Pollo, El	0	0	0	0	0	0	0	0	0	0	0	0	0
14603 Vega, La	0	0	0	0	0	0	0	0	0	0	0	0	0
14700 Titulcia	760	0	4	0	0	25	0	8	18	0	1	22	0
14701 Titulcia	760	0	4	0	0	25	0	8	18	0	1	22	0
14702 Carretera de Chinchón	0	0	0	0	0	0	0	0	0	0	0	0	0
14703 Vedadillo, El	0	0	0	0	0	0	0	0	0	0	0	0	0
14704 Vega, La	0	0	0	0	0	0	0	0	0	0	0	0	0
14800 Torrejón de Ardoz	69.969	2	19	1	1	106	279	793	1.908	150	355	3.966	94
14801 Torrejón de Ardoz	68.992	1	19	1	1	104	276	769	1.883	149	352	3.909	85
14802 Base Aérea	109	0	0	0	0	0	0	0	0	0	0	9	9
14803 Casa Blanca	0	0	0	0	0	0	0	0	0	0	0	0	0
14804 Castillo, El	493	0	0	0	0	2	1	7	10	0	0	10	0
14805 San Benito	136	0	0	0	0	0	0	3	7	0	1	4	0
14806 Valle, El	239	1	0	0	0	0	2	14	8	1	2	34	0
14807 Villares y Correal, Los	0	0	0	0	0	0	0	0	0	0	0	0	0
14808 Pico Blanco	0	0	0	0	0	0	0	0	0	0	0	0	0
14900 Torrejón de la Calzada	2.404	0	4	0	0	13	16	79	134	17	26	188	7
14901 Torrejón de la Calzada	2.404	0	4	0	0	13	16	79	134	17	26	188	7
14902 Vacasillas	0	0	0	0	0	0	0	0	0	0	0	0	0
15000 Torrejón de Velasco	1.240	1	22	0	1	16	4	19	33	8	5	58	3
15001 Torrejón de Velasco	1.240	1	22	0	1	16	4	19	33	8	5	58	3
15100 Torrelaguna	2.139	0	15	0	1	11	6	30	62	13	13	86	2
15101 Torrelaguna	2.139	0	15	0	1	11	6	30	62	13	13	86	2
15102 Tomillares, Los	0	0	0	0	0	0	0	0	0	0	0	0	0
15200 Torrelodones	8.093	1	4	1	2	24	150	295	199	21	306	1.419	78
15202 Berzosilla, La	140	0	0	0	0	0	5	10	4	0	3	18	0
15203 Canto del Pico	0	0	0	0	0	0	0	0	0	0	0	0	0
15204 Estación, La	2.527	1	3	0	0	8	41	82	60	8	100	445	22
15205 Varela	0	0	0	0	0	0	0	0	0	0	0	0	0
15206 Gasco, El	249	0	0	0	0	6	17	3	1	8	46	1	1
15207 Jarales, Los	19	0	0	0	0	0	0	0	1	0	2	5	0
15208 Marías, Las	75	0	0	0	0	0	1	8	0	0	6	17	0
15211 Peñascales, Los	1.344	0	0	0	2	1	31	57	37	3	67	290	18
15212 Robles, Los	542	0	0	0	0	1	11	19	14	1	21	126	8
15213 Rozuelas, Las	77	0	0	0	0	0	1	0	3	0	8	23	2
15214 Torrelodones	3.120	0	1	1	0	14	54	102	77	8	91	449	27
15300 Torremocha de Jarama	277	0	6	1	0	2	1	1	9	8	0	9	1
15301 Fábrica, La	0	0	0	0	0	0	0	0	0	0	0	0	0
15302 Torremocha de Jarama	216	0	6	0	0	2	1	1	6	7	0	7	0
15303 Casa de Oficios	0	0	0	0	0	0	0	0	0	0	0	0	0
15304 Cerrada, La	20	0	0	1	0	0	0	0	2	1	0	1	1
15305 Retiro de Torremocha, El	41	0	0	0	0	0	0	0	1	0	0	1	0
15306 Tomillares, Los	0	0	0	0	0	0	0	0	0	0	0	0	0
15307 Soto, El	0	0	0	0	0	0	0	0	0	0	0	0	0

4004.-Población de 16 años y más, clasificada por su condición socioeconómica, según municipios, entidades, núcleos, sectores urbanos, distritos, secciones, código postal, zonas sanitarias, zonas de servicios sociales y zonas de transporte

MUNICIPIOS ENTIDADES	TOTAL	CONDICIÓN SOCIOECONÓMICA											
		Empresarios agrarios con asalariados	Empresarios agrarios sin asalariados	Miembros cooperativas agrarias	Directores Jefes explotaciones agrarias	Resto trabajadores explotaciones agrarias	Profesionales técnicos cuenta propia	Empresarios no agrarios con asalariados	Empresarios no agrarios sin asalariados	Miembros cooperativas no agrarias	Directores gerentes no agrarios	Profesionales técnicos cuenta ajena	Profesionales excl. Administración Pública
15400 Torres de la Alameda	3.051	0	9	1	0	30	17	47	112	11	20	171	5
15401 Mariblanca	30	0	0	0	0	0	0	3	0	0	0	6	0
15402 Torres de la Alameda	2.997	0	9	1	0	26	17	44	112	11	20	165	5
15403 Carretera de Loeches	12	0	0	0	0	0	0	0	0	0	0	0	0
15404 Dehesa de Torres	0	0	0	0	0	0	0	0	0	0	0	0	0
15405 San Isidro	12	0	0	0	0	4	0	0	0	0	0	0	0
15406 San Juan del Viso	0	0	0	0	0	0	0	0	0	0	0	0	0
15407 Valdeleyegua	0	0	0	0	0	0	0	0	0	0	0	0	0
15500 Valdaracete	538	0	4	0	0	5	3	3	13	0	2	7	1
15501 Valdaracete	538	0	4	0	0	5	3	3	13	0	2	7	1
15502 Fuensauco	0	0	0	0	0	0	0	0	0	0	0	0	0
15600 Valdeavero	453	1	12	0	0	14	3	12	16	3	3	28	1
15601 Valdeavero	415	1	12	0	0	14	3	12	14	3	3	24	0
15602 Cardosa, La	38	0	0	0	0	0	0	0	2	0	0	4	1
15700 Valdelaguna	465	1	19	0	0	20	1	5	13	0	1	15	1
15701 Valdelaguna	465	1	19	0	0	20	1	5	13	0	1	15	1
15800 Valdemanco	441	0	6	0	0	7	0	9	24	3	5	19	2
15801 Valdemanco	382	0	6	0	0	4	0	8	21	2	4	15	1
15802 Cerro Matallera	37	0	0	0	0	3	0	0	2	0	1	2	1
15803 Hoya, La	22	0	0	0	0	0	0	1	1	1	0	2	0
15900 Valdeañada	433	0	5	0	0	1	0	4	26	5	4	9	0
15901 Valdeañada	431	0	5	0	0	1	0	4	25	5	4	9	0
15902 Río, El	2	0	0	0	0	0	0	0	1	0	0	0	0
16000 Valdemorillo	3.211	1	13	1	1	10	48	117	160	8	60	304	8
16002 Cerro Alarcón	554	1	0	0	0	1	7	34	19	0	25	75	3
16003 Navarredonda	490	0	0	0	0	0	20	25	16	4	16	82	2
16005 Dehesa	73	0	0	0	0	0	2	3	4	0	2	13	0
16006 Paraíso, El	80	0	0	0	0	0	2	4	2	0	2	11	1
16008 Pino Alto	88	0	0	0	0	0	2	4	4	0	4	20	0
16009 Pizarrera, La	34	0	0	0	0	0	2	0	1	0	0	7	1
16012 Valdemorillo	1.885	0	13	1	1	9	13	47	114	4	11	94	1
16013 Barrancos, Los	0	0	0	0	0	0	0	0	0	0	0	0	0
16015 Montemarillo	7	0	0	0	0	0	0	0	0	0	0	2	0
16100 Valdemoro	16.332	4	4	1	2	34	72	215	447	74	143	1.006	59
16101 Valdemoro	16.316	4	4	1	2	34	72	215	447	74	142	999	59
16102 Camino Hondo	0	0	0	0	0	0	0	0	0	0	0	0	0
16106 Valmor	0	0	0	0	0	0	0	0	0	0	0	0	0
16108 Centro Penitenciario Madrid III	0	0	0	0	0	0	0	0	0	0	0	0	0
16109 Juncarejo, El	16	0	0	0	0	0	0	0	0	0	1	7	0
16110 Rompecubas	0	0	0	0	0	0	0	0	0	0	0	0	0
16200 Valdeolmos-Alalpardo	1.248	1	6	0	0	9	13	42	34	5	44	178	10
16201 Alalpardo	468	0	3	0	0	2	3	14	14	3	8	39	5
16202 Valdeolmos	175	1	3	0	0	7	1	2	2	0	0	4	1
16203 Miraval	605	0	0	0	0	0	9	26	18	2	36	135	4
16300 Valdepiélagos	270	0	1	0	0	4	1	1	19	0	1	0	0
16301 Valdepiélagos	270	0	1	0	0	4	1	1	19	0	1	0	0
16302 Coto de San Benito	0	0	0	0	0	0	0	0	0	0	0	0	0
16400 Valdeterres de Jarama	1.338	0	10	0	0	11	2	17	54	11	8	63	0
16401 Sillios	63	0	0	0	0	0	0	0	1	0	2	4	0
16402 Valdeterres de Jarama	1.249	0	10	0	0	10	2	17	52	11	5	57	0
16403 Cueva, La	0	0	0	0	0	0	0	0	0	0	0	0	0
16404 Escarabajosa, La	4	0	0	0	0	0	0	0	0	0	0	1	0
16405 Mirador, El	22	0	0	0	0	1	0	0	1	0	1	1	0
16406 Soto y La Vega, El	0	0	0	0	0	0	0	0	0	0	0	0	0
16500 Valdilecha	1.407	1	26	1	0	10	2	32	49	3	2	43	0
16501 Valdilecha	1.407	1	26	1	0	10	2	32	49	3	2	43	0
16600 Valverde de Alcalá	238	0	6	0	0	2	0	2	6	1	1	10	0
16601 Valverde de Alcalá	238	0	6	0	0	2	0	2	6	1	1	10	0

4004.-Población de 16 años y más, clasificada por su condición socioeconómica, según municipios, entidades, núcleos, sectores urbanos, distritos, secciones, código postal, zonas sanitarias, zonas de servicios sociales y zonas de transporte

MUNICIPOS ENTIDADES	TOTAL	CONDICIÓN SOCIOECONÓMICA											
		Empresarios agrarios con asalariados	Empresarios agrarios sin asalariados	Miembros cooperativas agrarias	Directores Jefes explotaciones agrarias	Resto trabajadores explotaciones agrarias	Profesionales técnicos cuenta propia	Empresarios no agrarios con asalariados	Empresarios no agrarios sin asalariados	Miembros cooperativas no agrarias	Directores gerentes no agrarios	Profesionales técnicos cuenta ajena	Profesionales exclus. Administración Pública
16700 Veilla de San Antonio	3.426	0	1	1	0	12	23	60	144	11	28	350	3
16701 Veilla de San Antonio	3.426	0	1	1	0	12	23	60	144	11	28	350	3
16800 Vellón, El	895	0	38	0	0	2	6	9	47	1	1	28	0
16801 Espartal, El	153	0	10	0	0	0	1	1	3	0	0	1	0
16802 Vellón, El	711	0	27	0	0	2	4	7	42	1	1	25	0
16803 Campillo, El	10	0	1	0	0	0	0	0	1	0	0	0	0
16804 Ermita de San Blas	9	0	0	0	0	0	1	0	0	0	0	0	0
16805 Quintas, Las	11	0	0	0	0	0	0	1	1	0	0	2	0
16806 Dehesa Boyal	0	0	0	0	0	0	0	0	0	0	0	0	0
16807 Calvero, El	1	0	0	0	0	0	0	0	0	0	0	0	0
16900 Venturada	450	0	6	0	0	3	7	14	11	1	18	60	0
16901 Venturada	195	0	5	0	0	2	3	2	6	1	2	17	0
16902 Cotos de Monterrey	255	0	1	0	0	1	4	12	5	0	16	43	0
16903 Rosales, Los	0	0	0	0	0	0	0	0	0	0	0	0	0
17000 Villacanejos	2.362	0	84	6	0	137	4	23	90	1	3	35	0
17001 Villacanejos	2.362	0	84	6	0	137	4	23	90	1	3	35	0
17002 Dehesa y Valsalido, La	0	0	0	0	0	0	0	0	0	0	0	0	0
17003 Raso, El	0	0	0	0	0	0	0	0	0	0	0	0	0
17100 Villa del Prado	3.084	1	98	2	0	46	7	24	136	4	7	82	0
17101 Alamin	11	0	0	0	0	3	0	0	0	0	0	0	0
17103 Encinar del Alberche	166	0	0	0	0	0	0	0	0	0	0	0	0
17108 Villa del Prado	2.907	1	98	2	0	43	7	24	136	4	7	82	0
17109 Cinco Sotos, Los	0	0	0	0	0	0	0	0	0	0	0	0	0
17110 Dehesa Alamar y Los Parrales	0	0	0	0	0	0	0	0	0	0	0	0	0
17111 Hoyas, Las	0	0	0	0	0	0	0	0	0	0	0	0	0
17112 Poveda y Los Albañalanes	0	0	0	0	0	0	0	0	0	0	0	0	0
17200 Villalbilla	2.817	1	4	1	1	7	26	161	109	8	51	293	17
17202 Gurugú, El	102	0	0	0	0	0	0	3	4	0	2	16	2
17203 Hueros, Los	308	0	1	0	0	1	1	16	11	1	2	28	0
17205 Zulema	1.205	0	0	0	1	2	18	90	52	4	31	184	12
17206 Villalbilla	813	1	3	1	0	4	2	30	32	1	5	23	2
17207 Dehesa de los Hueros	7	0	0	0	0	0	0	0	0	0	0	0	0
17208 Valdeláguila - El Robledal	382	0	0	0	0	0	5	22	10	2	11	42	1
17300 Villamanrique de Tajo	490	1	7	0	0	27	1	0	29	0	4	14	1
17301 Buenamesón	4	0	0	0	0	2	0	0	0	0	0	0	0
17302 Castillo de Tajo	25	0	1	0	0	9	0	0	0	0	0	0	0
17303 Villamanrique de Tajo	455	1	6	0	0	16	1	0	29	0	4	14	1
17304 Hoya de Simancas	0	0	0	0	0	0	0	0	0	0	0	0	0
17305 Vega de los Bodegonos	6	0	0	0	0	0	0	0	0	0	0	0	0
17400 Villamanta	1.181	0	7	0	0	25	7	24	56	1	4	50	1
17401 Villamanta	1.165	0	7	0	0	25	7	24	54	1	4	47	1
17402 Jirfa	4	0	0	0	0	0	0	0	1	0	0	1	0
17403 Malpuesta, La	4	0	0	0	0	0	0	0	0	0	0	0	0
17404 Olivos, Los	8	0	0	0	0	0	0	0	1	0	0	2	0
17500 Villamantilla	295	0	1	0	0	4	2	4	9	3	1	14	0
17501 Villamantilla	290	0	1	0	0	3	2	4	9	3	1	14	0
17502 Aguilara, La	0	0	0	0	0	0	0	0	0	0	0	0	0
17503 Bosque, El	0	0	0	0	0	0	0	0	0	0	0	0	0
17504 Cerromesino y Galapaguera	0	0	0	0	0	0	0	0	0	0	0	0	0
17505 Mercadas, Las	5	0	0	0	0	1	0	0	0	0	0	0	0
17506 Monte, El	0	0	0	0	0	0	0	0	0	0	0	0	0
17600 Villanueva de la Cañada	5.910	1	11	0	1	23	103	234	156	19	205	937	53
17604 Villanueva de la Cañada	2.753	0	7	0	0	20	36	67	82	3	55	369	23
17606 Palancar, El	529	0	3	0	0	2	8	31	18	6	15	87	4
17607 Villafranca del Castillo	2.628	1	1	0	1	1	59	136	56	10	135	481	26
17700 Villanueva del Pardillo	2.153	1	8	0	0	45	20	58	81	1	38	164	4
17701 Villanueva del Pardillo	1.804	1	7	0	0	42	16	41	71	1	29	129	4
17704 Vegas - Santa María, Las	349	0	1	0	0	3	4	17	10	0	9	35	0

4004.-Población de 16 años y más, clasificada por su condición socioeconómica, según municipios, entidades, núcleos, sectores urbanos, distritos, secciones, código postal, zonas sanitarias, zonas de servicios sociales y zonas de transporte

MUNICIPOS ENTIDADES	TOTAL	CONDICIÓN SOCIOECONÓMICA											
		Empresarios agrarios con asalariados	Empresarios agrarios sin asalariados	Miembros cooperativas agrarias	Directores Jefes explotaciones agrarias	Resto trabajadores explotaciones agrarias	Profesionales técnicos cuenta propia	Empresarios no agrarios con asalariados	Empresarios no agrarios sin asalariados	Miembros cooperativas no agrarias	Directores gerentes no agrarios	Profesionales técnicos cuenta ajena	Profesionales exclus. Administración Pública
17800 Villanueva de Perales	373	0	0	0	0	7	1	3	27	1	3	10	0
17801 Villanueva de Perales	348	0	0	0	0	4	1	2	27	0	3	10	0
17802 Cepilla, La	0	0	0	0	0	0	0	0	0	0	0	0	0
17803 Encrucijada, La	8	0	0	0	0	0	0	1	0	0	0	0	0
17804 Milla	10	0	0	0	0	1	0	0	0	0	0	0	0
17805 Monte de Perales	2	0	0	0	0	0	0	0	0	0	0	0	0
17806 Valdetablas	5	0	0	0	0	2	0	0	0	1	0	0	0
17900 Villar del Olmo	780	0	4	0	0	2	7	19	36	3	11	76	2
17901 Eurovillas	421	0	0	0	0	0	7	11	22	3	11	67	1
17902 Villar del Olmo	359	0	4	0	0	2	0	8	14	0	0	9	1
18000 Villarejo de Salvanés	4.213	0	24	2	0	15	13	40	172	11	21	127	1
18001 Villarejo de Salvanés	4.203	0	24	2	0	15	13	40	171	11	21	127	1
18002 Huertas de Villarejo, Las	3	0	0	0	0	0	0	0	1	0	0	0	0
18003 Varga, La	7	0	0	0	0	0	0	0	0	0	0	0	0
18004 Vega Corbera	0	0	0	0	0	0	0	0	0	0	0	0	0
18005 Buena Mesón	0	0	0	0	0	0	0	0	0	0	0	0	0
18100 Villaviciosa de Odón	13.749	9	11	0	0	55	155	746	435	50	291	1.590	63
18101 Villaviciosa de Odón	10.297	5	7	0	0	51	104	506	326	35	191	1.144	42
18102 Bosque, El	3.042	4	2	0	0	4	51	235	108	15	98	432	21
18103 Dehesa del Sotillo	304	0	0	0	0	0	0	0	0	0	0	1	0
18104 Monreal	0	0	0	0	0	0	0	0	0	0	0	0	0
18105 Río Guadarrama y Casa de Roque	81	0	2	0	0	0	0	4	1	0	1	9	0
18106 Sacedón	2	0	0	0	0	0	0	0	0	0	0	1	0
18107 Vega, La	23	0	0	0	0	0	0	1	0	0	1	3	0
18200 Villavieja del Lozoya	162	0	2	0	0	7	0	2	3	0	0	4	0
18202 Llanos, Los	2	0	0	0	0	0	0	0	0	0	0	0	0
18203 Cabezas, Las	5	0	0	0	0	0	0	1	1	0	0	0	0
18204 Tercio de la Laguna, El	0	0	0	0	0	0	0	0	0	0	0	0	0
18205 Villavieja del Lozoya	155	0	2	0	0	7	0	1	2	0	0	4	0
18206 Cañada, La	0	0	0	0	0	0	0	0	0	0	0	0	0
18207 Solanilla, La	0	0	0	0	0	0	0	0	0	0	0	0	0
18300 Zarzalejo	854	0	14	0	1	4	7	9	49	9	6	51	0
18301 Estación y Pajares, La	480	0	5	0	0	1	4	6	29	5	5	36	0
18302 Peña Rosal	0	0	0	0	0	0	0	0	0	0	0	0	0
18303 Zarzalejo	374	0	9	0	1	3	3	3	20	4	1	15	0
18304 Casera, La	0	0	0	0	0	0	0	0	0	0	0	0	0
18305 Gargantilla, La	0	0	0	0	0	0	0	0	0	0	0	0	0
18306 Morales, Los	0	0	0	0	0	0	0	0	0	0	0	0	0
90100 Lozoyuela - Navas - Sieteiglesias	543	0	7	1	0	1	1	3	14	1	5	17	1
90101 Navas de Buitrago	42	0	3	0	0	0	0	0	1	0	0	0	0
90102 Sieteiglesias	26	0	0	0	0	0	0	0	0	0	0	3	0
90104 Lozoyuela	474	0	4	1	0	1	1	3	12	1	5	14	1
90105 Mazacorta	1	0	0	0	0	0	0	0	0	0	0	0	0
90106 Mojoneas y Angostillos	0	0	0	0	0	0	0	0	0	0	0	0	0
90108 Rompidos, Los	0	0	0	0	0	0	0	0	0	0	0	0	0
90109 Tomilleras, Las	0	0	0	0	0	0	0	0	0	0	0	0	0
90111 Dehesa de Navas	0	0	0	0	0	0	0	0	0	0	0	0	0
90112 Fuente Blanquilla	0	0	0	0	0	0	0	0	0	0	0	0	0
90200 Puentes Viejas	375	0	4	0	1	11	0	4	11	2	1	9	0
90201 Paredes de Buitrago	125	0	1	0	1	3	0	1	1	0	0	0	0
90202 Serrada de la Fuente	64	0	0	0	0	3	0	0	1	1	0	1	0
90203 Cinco Villas	22	0	0	0	0	0	0	0	1	0	0	0	0
90204 Manjirón	164	0	3	0	0	5	0	3	8	1	1	8	0
90205 Presa de Puentes Viejas	0	0	0	0	0	0	0	0	0	0	0	0	0
90206 Santillana y Presa del Villar	0	0	0	0	0	0	0	0	0	0	0	0	0
90300 Tres Cantos	20.179	3	2	0	2	9	310	458	346	47	647	4.657	368
90301 Tres Cantos	20.179	3	2	0	2	9	310	458	346	47	647	4.657	368

4004.-Población de 16 años y más, clasificada por su condición socioeconómica, según municipios, entidades, núcleos, sectores urbanos, distritos, secciones, código postal, zonas sanitarias, zonas de servicios sociales y zonas de transporte

MUNICIPIOS ENTIDADES	CONDICIÓN SOCIOECONÓMICA											
	Resto personal administrativo y comercial	Resto personal de servicios	Contra-maestres capaces no agrarios	Oper. cualifi. especializados no agrarios	Oper. sin especialización no agrarios	Profesionales Fuerzas Armadas	Parados buscan empleo 1ra. vez	Económicamente activos no clasificables	Inactivos no dependientes	Inactivos dependientes	Otros inactivos	Servicio militar
TOTAL	513.344	306.894	13.307	364.649	48.085	10.838	137.683	188.977	477.991	1.249.527	184.496	20.447
00100 Acebeda, La	0	3	0	3	1	0	1	3	16	14	5	0
00101 Acebeda, La	0	3	0	3	1	0	1	3	16	14	5	0
00200 Ajalvir	132	51	8	159	24	3	24	221	105	326	33	6
00201 Ajalvir	132	51	8	159	24	3	24	221	105	326	33	6
00300 Alameda del Valle	7	6	0	11	3	0	3	9	41	37	3	0
00301 Alameda del Valle	7	6	0	11	3	0	3	9	41	37	3	0
00400 Álamo, El	267	247	29	304	85	1	58	19	394	924	177	15
00401 Álamo, El	264	240	29	298	85	1	56	19	390	916	171	15
00402 Camino de Batres	3	7	0	6	0	0	2	0	4	8	6	0
00500 Alcalá de Henares	12.851	10.147	873	18.048	3.380	1.226	5.287	5.550	9.883	42.653	4.471	877
00501 Alcalá de Henares	12.851	10.147	873	18.048	3.380	1.226	5.286	5.547	9.883	42.649	4.471	877
00502 Base Aérea de Torrejón	0	0	0	0	0	0	0	0	0	0	0	0
00504 Ecce Homo y Cuesta Zulema	0	0	0	0	0	0	0	0	0	0	0	0
00505 Encin y La Canaleja, El	0	0	0	0	0	0	0	0	0	0	0	0
00506 Oruga, La	0	0	0	0	0	0	0	0	0	0	0	0
00507 Soto de la Ciudad y Gerafin	0	0	0	0	0	0	1	3	0	4	0	0
00508 Torote y Soto Espinillos	0	0	0	0	0	0	0	0	0	0	0	0
00509 Espinillos	0	0	0	0	0	0	0	0	0	0	0	0
00510 Prisión Alcalá-Meco	0	0	0	0	0	0	0	0	0	0	0	0
00600 Alcobendas	8.292	5.606	321	6.738	1.081	84	1.856	4.018	3.960	21.191	2.113	460
00601 Alcobendas	8.292	5.606	321	6.738	1.081	84	1.856	4.018	3.960	21.191	2.113	460
00700 Alcorcón	15.797	10.301	480	12.164	1.776	370	4.715	4.683	8.866	40.307	4.347	765
00701 Alcorcón	15.718	10.257	477	12.113	1.768	370	4.680	4.634	8.847	40.046	4.323	759
00702 Campodón	73	28	2	36	2	0	26	42	12	226	13	3
00703 Venta la Rubia	2	7	0	2	1	0	2	4	1	10	0	2
00704 Ventorro del Cano	0	4	0	12	4	0	7	1	0	4	7	0
00705 Carretera de San Martín	3	3	1	1	1	0	0	0	5	9	2	1
00706 Fuente Cisneros	0	0	0	0	0	0	0	0	0	0	0	0
00707 Montepíncipe	1	2	0	0	0	0	0	2	1	12	2	0
00708 Praonal, El	0	0	0	0	0	0	0	0	0	0	0	0
00800 Aldea del Fresno	69	90	2	95	8	2	37	69	163	266	35	5
00801 Aldea del Fresno	68	86	2	91	8	2	34	68	155	258	34	4
00802 Corrales, Los	0	0	0	0	0	0	0	0	0	0	0	0
00803 Dehesa de Hernán Vicente	0	4	0	2	0	0	1	0	2	2	0	1
00804 Dehesa de las Hoyas	0	0	0	0	0	0	0	0	0	0	0	0
00805 Dehesilla, La	0	0	0	0	0	0	0	0	1	2	0	0
00806 Navayuncosa	0	0	0	0	0	0	0	0	0	0	0	0
00807 Rincón, El	1	0	0	2	0	0	2	1	5	4	1	0
00808 Santo, El	0	0	0	0	0	0	0	0	0	0	0	0
00809 Suertes Viejas	0	0	0	0	0	0	0	0	0	0	0	0
00810 Chaparral, El	0	0	0	0	0	0	0	0	0	0	0	0
00811 Estación del Alberche	0	0	0	0	0	0	0	0	0	0	0	0
00812 Serantes	0	0	0	0	0	0	0	0	0	0	0	0
00813 Canchos, Los	0	0	0	0	0	0	0	0	0	0	0	0
00900 Algete	1.029	630	35	899	143	14	189	741	520	2.691	176	48
00901 Algete	926	546	31	862	138	12	128	651	409	2.038	134	31
00902 Carmelitas, Las	0	0	0	0	0	0	0	0	0	0	0	0
00903 Heredad de la Torre	0	0	0	0	0	0	0	0	0	0	0	0
00904 Moratones	0	0	0	0	0	0	0	0	0	0	0	0
00905 Nogal, El	0	1	0	0	0	0	0	3	1	3	0	0
00906 Prado Norte	8	5	1	7	1	0	4	3	2	23	1	3
00907 Salomón y Tras el Río	0	0	0	0	0	0	0	0	0	0	0	0
00908 Santo Domingo	95	78	3	30	4	2	57	84	108	627	41	14
00911 Dehesa Nueva	0	0	0	0	0	0	0	0	0	0	0	0
00912 Soto Mozanaque	0	0	0	0	0	0	0	0	0	0	0	0
00913 Torrecilla, La	0	0	0	0	0	0	0	0	0	0	0	0



4004.-Población de 16 años y más, clasificada por su condición socioeconómica, según municipios, entidades, núcleos, sectores urbanos, distritos, secciones, código postal, zonas sanitarias, zonas de servicios sociales y zonas de transporte

MUNICIPOS ENTIDADES	CONDICIÓN SOCIOECONÓMICA											
	Resto personal administrativo y comercial	Resto personal de servicios	Contra-maestres capaces no agrícolas	Oper. cualifi. especializados no agrícolas	Oper. sin especialización no agrícolas	Profesionales Fuerzas Armadas	Parados buscan empleo 1ra. vez	Económicamente activos no clasificables	Inactivos no dependientes	Inactivos dependientes	Otros inactivos	Servicio militar
01000 Alpedrete	527	306	12	316	53	4	122	196	328	1.229	151	22
01001 Alpedrete	428	254	11	247	43	3	91	172	268	983	115	19
01017 Valdencina	14	8	0	3	1	1	2	2	1	28	2	1
01018 Negrales - Los Llanos, Los	85	44	1	66	9	0	29	22	59	218	34	2
01100 Ambite	13	8	1	23	4	0	4	3	57	78	35	0
01101 Ambite	11	7	1	23	4	0	3	3	53	76	35	0
01102 Sierra de Tajuña	0	0	0	0	0	0	1	0	4	2	0	0
01103 Valdecalzá	2	1	0	0	0	0	0	0	0	0	0	0
01104 Peña Ambite	0	0	0	0	0	0	0	0	0	0	0	0
01105 Valdemera	0	0	0	0	0	0	0	0	0	0	0	0
01106 Vega, La	0	0	0	0	0	0	0	0	0	0	0	0
01200 Anchuelo	30	21	2	65	6	1	21	25	61	148	8	2
01201 Anchuelo	30	21	2	65	6	1	21	25	61	148	8	2
01202 Cerro de Miralbueno	0	0	0	0	0	0	0	0	0	0	0	0
01300 Aranjuez	2.480	2.294	146	3.269	601	154	1.384	1.134	3.916	10.433	1.764	173
01301 Algodor	2	2	0	0	0	0	2	0	7	7	1	0
01302 Aranjuez	2.446	2.266	146	3.253	597	154	1.378	1.114	3.878	10.317	1.755	172
01303 Castillejos	0	0	0	0	0	0	0	0	0	0	0	0
01304 Real Cortijo de San Isidro	29	21	0	15	4	0	4	18	30	95	8	1
01305 Flamenca, La	2	1	0	0	0	0	0	1	0	4	0	0
01306 Infantas, Las	1	4	0	0	0	0	0	1	1	8	0	0
01307 Villamejor	0	0	0	1	0	0	0	0	0	1	0	0
01308 Cerro, El	0	0	0	0	0	0	0	0	0	1	0	0
01309 Montaña, La	0	0	0	0	0	0	0	0	0	0	0	0
01310 Soto del Hinojar	0	0	0	0	0	0	0	0	0	0	0	0
01311 Sotomayor	0	0	0	0	0	0	0	0	0	0	0	0
01400 Arganda del Rey	2.301	1.600	181	4.377	889	18	511	713	1.872	6.859	861	169
01401 Arganda del Rey	2.194	1.559	174	4.300	873	16	489	677	1.799	6.569	851	163
01403 Puente de Arganda	10	13	0	12	6	0	4	6	35	41	3	0
01405 Campillo, El	0	0	0	0	0	0	0	0	0	0	0	0
01406 Serna, La	0	0	0	0	0	0	0	0	0	0	0	0
01407 Villares, Los	97	28	7	65	10	2	18	30	38	249	7	6
01500 Arroyomolinos	273	132	16	187	29	3	50	24	97	573	71	11
01501 Arroyomolinos	259	127	16	184	29	3	50	24	93	553	71	9
01502 Castañeras	0	0	0	0	0	0	0	0	0	0	0	0
01503 Monte de San Martín	0	0	0	0	0	0	0	0	0	0	0	0
01504 Valdefuentes	14	5	0	3	0	0	0	0	4	20	0	2
01600 Atazar, El	8	8	1	11	8	0	1	1	29	10	1	0
01601 Atazar, El	8	8	1	11	8	0	1	1	29	10	1	0
01700 Batres	64	31	2	50	4	2	16	28	54	156	6	1
01701 Batres	28	23	1	35	4	0	8	15	37	69	5	1
01703 Monte de Batres	35	8	1	14	0	1	7	13	17	83	1	0
01704 Olivos, Los	1	0	0	1	0	1	1	0	0	4	0	0
01800 Becerril de la Sierra	199	119	6	171	85	1	64	123	231	648	74	7
01801 Becerril de la Sierra	161	106	4	162	84	1	57	100	213	543	68	7
01802 Berrocal, El	6	0	0	1	0	0	0	2	2	13	0	0
01803 Cebales, Los	0	0	0	0	0	0	0	0	0	0	0	0
01804 Montellano	31	12	2	6	1	0	6	20	16	88	6	0
01805 Navahuerta y Las Tejoneras	0	0	0	0	0	0	0	0	0	0	0	0
01806 Vista Real	1	1	0	2	0	0	1	1	0	4	0	0
01807 Cabeza Mediana	0	0	0	0	0	0	0	0	0	0	0	0
01900 Belmonte de Tajo	26	28	12	194	14	0	15	7	166	296	52	5
01901 Belmonte de Tajo	26	28	12	194	14	0	15	7	166	296	52	5
02000 Berzosa del Lozoya	7	10	1	7	5	0	2	4	27	21	5	0
02001 Berzosa del Lozoya	6	10	1	6	5	0	2	4	24	17	5	0
02002 Llanillos, Los	1	0	0	1	0	0	0	0	3	4	0	0

4004.-Población de 16 años y más, clasificada por su condición socioeconómica, según municipios, entidades, núcleos, sectores urbanos, distritos, secciones, código postal, zonas sanitarias, zonas de servicios sociales y zonas de transporte

MUNICIPIOS ENTIDADES	CONDICIÓN SOCIOECONÓMICA											
	Resto personal administrativo y comercial	Resto personal de servicios	Contra-maestros capaces no agrícolas	Oper. cualif. especializados no agrícolas	Oper. sin especialización no agrícolas	Profesionales Fuerzas Armadas	Parados buscando empleo 1ra. vez	Económicamente activos no clasificables	Inactivos no dependientes	Inactivos dependientes	Otros inactivos	Servicio militar
02100 Berrueco, El	14	17	2	30	4	0	5	15	47	93	7	1
02101 Berrueco, El	11	15	2	29	4	0	5	14	44	88	7	1
02102 Peñagüila	0	0	0	1	0	0	0	0	0	0	0	0
02103 Pozuelos, Los	0	0	0	0	0	0	0	0	0	0	0	0
02104 Pradera del Amor	3	2	0	0	0	0	0	1	3	5	0	0
02105 Dehesa Boyal	0	0	0	0	0	0	0	0	0	0	0	0
02200 Boadilla del Monte	1.352	595	28	449	82	28	478	1.110	712	4.829	474	73
02201 Boadilla del Monte	583	367	12	317	58	14	118	497	316	1.460	165	22
02211 Prado del Espino-San Babiles	4	3	0	9	13	0	1	33	5	8	4	1
02212 Prado Grande	0	0	0	1	0	0	0	2	0	2	0	0
02213 Romanillos	0	0	0	0	0	0	0	0	0	0	0	0
02216 Urbanizaciones Este	109	58	3	14	0	1	75	121	81	752	74	10
02217 Urbanizaciones Noroeste	656	167	13	108	11	13	284	457	310	2.607	231	40
02300 Boalo, El	198	118	10	185	16	3	65	103	214	569	78	7
02301 Boalo, El	65	40	1	42	4	1	21	31	58	185	19	2
02302 Cerceda	85	55	8	94	9	1	29	40	108	251	40	3
02303 Mataelpino	39	20	1	45	3	1	13	29	47	110	17	2
02304 Alcorejo, El	0	0	0	0	0	0	0	0	0	0	0	0
02305 Peña de las Gallinas	3	2	0	2	0	0	2	0	1	10	2	0
02306 Berrocal I, El	0	0	0	0	0	0	0	2	0	3	0	0
02307 Berrocal II, El	0	0	0	0	0	0	0	0	0	0	0	0
02308 Cdad. Muchach.-Maj, Palanes	0	0	0	0	0	0	0	0	0	0	0	0
02309 Chaparrales, Los	0	0	0	0	0	0	0	0	0	0	0	0
02310 Pozuelos, Los	0	0	0	0	0	0	0	0	0	0	0	0
02311 San Muriel	6	1	0	2	0	0	0	1	0	10	0	0
02400 Braojos	9	14	0	7	1	0	0	4	26	27	2	2
02401 Braojos	9	14	0	7	1	0	0	4	26	27	2	2
02500 Brea de Tajo	12	17	1	47	7	1	7	13	76	140	41	3
02501 Brea de Tajo	11	16	1	44	7	0	7	11	75	135	39	3
02502 Alameda y El Quejigal, La	1	1	0	3	0	1	0	2	1	5	2	0
02503 Monte Robledal	0	0	0	0	0	0	0	0	0	0	0	0
02600 Brunete	347	197	4	254	25	4	82	202	449	750	179	6
02601 Brunete	329	190	4	244	23	4	80	195	413	696	178	5
02602 Dehesa, La	6	2	0	2	0	0	0	1	7	7	1	0
02603 Valle de los Rosales, El	12	5	0	6	1	0	2	6	29	47	0	1
02604 Barranca, La	0	0	0	2	1	0	0	0	0	0	0	0
02700 Buitrago del Lozoya	92	150	3	71	20	0	20	30	155	350	24	3
02701 Buitrago del Lozoya	92	150	3	71	20	0	20	30	155	350	24	3
02702 Riasequillo	0	0	0	0	0	0	0	0	0	0	0	0
02800 Bustarviejo	63	45	2	111	17	1	39	43	208	345	24	1
02801 Bustarviejo	57	45	2	109	17	1	35	39	202	333	23	1
02802 Cabeza Rasa	0	0	0	0	0	0	0	0	0	0	0	0
02803 Collado, El	0	0	0	0	0	0	0	0	0	0	0	0
02805 Encinilla, La	0	0	0	0	0	0	0	0	0	0	0	0
02806 Hoyuelo, El	0	0	0	0	0	0	0	0	0	0	0	0
02807 Manantial, El	0	0	0	0	0	0	0	0	0	0	0	0
02808 Palancar, El	0	0	0	0	0	0	0	0	0	0	0	0
02809 Pedregal, El	5	0	0	1	0	0	1	2	3	7	1	0
02813 Pesquera - El Pomoso, La	1	0	0	1	0	0	3	2	3	5	0	0
02900 Cabanillas de la Sierra	40	15	1	32	3	0	16	24	55	88	13	1
02901 Cabanillas de la Sierra	40	15	1	32	3	0	16	24	55	87	13	1
02902 D'oremor	0	0	0	0	0	0	0	0	0	0	0	0
02903 Lagunazos, Los	0	0	0	0	0	0	0	0	0	1	0	0
03000 Cabrera, La	106	110	3	119	14	1	42	60	122	281	52	1
03001 Cabrera, La	103	107	3	118	14	1	42	60	120	281	52	1
03002 Asperilla, La	0	0	0	0	0	0	0	0	0	0	0	0
03003 Cabrerita y El Roble, La	2	0	0	0	0	0	0	0	2	0	0	0
03005 Convento, El	0	0	0	0	0	0	0	0	0	0	0	0
03006 Encerrada, La	1	3	0	1	0	0	0	0	0	0	0	0
03007 Rabusera, La	0	0	0	0	0	0	0	0	0	0	0	0



4004.-Población de 16 años y más, clasificada por su condición socioeconómica, según municipios, entidades, núcleos, sectores urbanos, distritos, secciones, código postal, zonas sanitarias, zonas de servicios sociales y zonas de transporte

MUNICIPOS ENTIDADES	CONDICIÓN SOCIOECONÓMICA												
	Resto personal administrativo y comercial	Resto personal de servicios	Contra-maestres capaces no agrarios	Oper. cualifi. especializados no agrarios	Oper. sin especialización no agrarios	Profesionales Fuerzas Armadas	Parados buscan empleo 1ra vez	Económicamente activos no clasificables	Inactivos no dependientes	Inactivos dependientes	Otros inactivos	Servicio militar	
03100 Cadalso de los Vidrios	76	72	6	153	143	1	42	22	247	590	183	4	
03101 Cadalso de los Vidrios	75	69	6	152	143	1	42	22	243	580	182	4	
03102 Barrancos y El Palancar, Los	0	0	0	0	0	0	0	0	0	0	0	0	
03103 Boquerón, El	0	0	0	0	0	0	0	0	0	0	0	0	
03104 Castellana y El Pilar, La	0	0	0	0	0	0	0	0	0	0	0	0	
03105 Entrepinos	1	3	0	1	0	0	0	0	4	10	1	0	
03106 Lancharrasa	0	0	0	0	0	0	0	0	0	0	0	0	
03107 Mahillo, El	0	0	0	0	0	0	0	0	0	0	0	0	
03108 Mariscalas, Las	0	0	0	0	0	0	0	0	0	0	0	0	
03109 Marra, La	0	0	0	0	0	0	0	0	0	0	0	0	
03110 Pinar del Concejo	0	0	0	0	0	0	0	0	0	0	0	0	
03112 Usero, El	0	0	0	0	0	0	0	0	0	0	0	0	
03113 Valhonda y Los Velascos	0	0	0	0	0	0	0	0	0	0	0	0	
03114 Valle de la Dehesa	0	0	0	0	0	0	0	0	0	0	0	0	
03200 Camarma de Esteruelas	134	92	13	274	70	3	36	85	152	488	71	6	
03201 Camarma de Esteruelas	134	92	13	274	70	3	36	85	152	488	71	6	
03203 Alcamar	0	0	0	0	0	0	0	0	0	0	0	0	
03204 Practicante, El	0	0	0	0	0	0	0	0	0	0	0	0	
03300 Campo Real	123	87	3	369	34	1	39	75	272	628	114	8	
03301 Campo Real	117	86	3	367	34	1	39	69	271	620	114	8	
03302 Montehermoso	6	1	0	2	0	0	0	6	1	8	0	0	
03400 Canencia	24	15	0	33	2	0	2	15	99	161	3	1	
03401 Canencia	24	15	0	33	2	0	2	15	99	161	3	1	
03500 Carabaña	54	36	0	91	24	1	19	66	206	242	63	1	
03501 Carabaña	54	36	0	90	24	1	19	66	206	242	63	1	
03502 Dehesa y El Horcajo, La	0	0	0	0	0	0	0	0	0	0	0	0	
03503 Vega, La	0	0	0	1	0	0	0	0	0	0	0	0	
03600 Casarrubuelos	48	15	0	69	14	0	13	52	58	129	22	2	
03601 Casarrubuelos	48	15	0	69	14	0	13	52	58	129	22	2	
03700 Cenicientos	68	98	2	180	7	1	90	25	308	466	176	5	
03701 Cenicientos	68	95	2	180	7	1	90	25	308	463	176	5	
03702 Almendras, Las	0	0	0	0	0	0	0	0	0	0	0	0	
03703 Juncal, El	0	0	0	0	0	0	0	0	0	1	0	0	
03704 Parra, La	0	3	0	0	0	0	0	0	0	2	0	0	
03800 Cercedilla	404	534	7	290	28	1	117	153	465	1.177	102	12	
03801 Camarritos	0	4	0	0	0	0	2	1	0	9	0	0	
03802 Cercedilla	377	483	7	278	26	1	106	140	453	1.087	101	12	
03803 Puerto de Navacerrada	2	7	0	2	0	0	3	1	0	14	1	0	
03805 Baillo y Las Hojarascas, El	1	3	0	2	0	0	0	1	1	9	0	0	
03806 Dehesas, Las	24	37	0	8	2	0	6	10	11	58	0	0	
03900 Cervera de Buitrago	4	11	1	17	2	0	1	0	20	22	3	0	
03901 Cervera de Buitrago	4	11	1	17	2	0	1	0	20	22	3	0	
03902 Cercados, Los	0	0	0	0	0	0	0	0	0	0	0	0	
04000 Ciempozuelos	887	980	34	1.445	153	6	298	331	1.189	3.099	368	43	
04001 Ciempozuelos	887	980	34	1.445	153	6	298	331	1.189	3.099	368	43	
04002 Ariadas, Las	0	0	0	0	0	0	0	0	0	0	0	0	
04003 Buzanca	0	0	0	0	0	0	0	0	0	0	0	0	
04004 Casa de Postas	0	0	0	0	0	0	0	0	0	0	0	0	
04005 Espartinas	0	0	0	0	0	0	0	0	0	0	0	0	
04006 Lavadero, El	0	0	0	0	0	0	0	0	0	0	0	0	
04007 Molino del Rey	0	0	0	0	0	0	0	0	0	0	0	0	
04008 San Antón	0	0	0	0	0	0	0	0	0	0	0	0	
04009 Soto Gutiérrez	0	0	0	0	0	0	0	0	0	0	0	0	
04100 Cobeña	173	81	5	165	15	4	33	93	132	393	33	1	
04101 Cobeña	173	81	5	165	15	4	33	93	132	393	33	1	
04102 Campo Nuevo	0	0	0	0	0	0	0	0	0	0	0	0	
04200 Colmenar del Arroyo	50	30	3	49	6	3	11	33	145	167	67	0	
04201 Colmenar del Arroyo	48	30	3	47	6	3	10	32	144	162	67	0	
04202 Valle del Sol	2	0	0	2	0	0	1	1	1	5	0	0	

4004.-Población de 16 años y más, clasificada por su condición socioeconómica, según municipios, entidades, núcleos, sectores urbanos, distritos, secciones, código postal, zonas sanitarias, zonas de servicios sociales y zonas de transporte

MUNICIPIOS ENTIDADES	CONDICIÓN SOCIOECONÓMICA											
	Resto personal administrativo y comercial	Resto personal de servicios	Contra-maestres capaces no agrarios	Oper. cualifi. especializados no agrarios	Oper. sin especialización no agrarios	Profesionales Fuerzas Armadas	Parados buscan empleo 1ra. vez	Económicamente activos no clasificables	Inactivos no dependientes	Inactivos dependientes	Otros inactivos	Servicio militar
04300 Colmenar de Oreja	181	161	22	917	76	1	70	176	489	1.531	353	28
04301 Aldehuela, La	0	0	0	0	0	0	0	0	0	0	0	0
04302 Colmenar de Oreja	160	143	21	889	70	1	67	172	471	1.459	351	26
04303 San Miguel	1	2	0	1	0	0	0	0	2	2	0	0
04305 Berlinchas, Las	0	0	0	0	0	0	0	0	0	0	0	0
04306 Casa Concha	0	0	0	1	0	0	0	0	0	6	0	0
04307 Casa del Reloj	0	0	0	0	0	0	0	0	1	4	0	0
04308 Castellanos	0	0	0	0	0	0	0	0	0	0	0	0
04309 Gitana, La	0	0	0	0	0	0	0	0	1	4	0	0
04310 Valdeguerra	1	1	0	3	0	0	0	0	1	3	0	0
04314 Balcón de Tajo - Urtajo	13	5	0	14	4	0	2	2	8	30	1	2
04315 Valle de San Juan - Los Vallejos	6	10	1	9	2	0	1	2	5	23	1	0
04400 Colmenarejo	363	163	9	200	62	3	62	106	195	793	103	16
04401 Colmenarejo	363	163	9	200	62	3	62	106	195	793	103	16
04500 Colmenar Viejo	2.204	1.624	93	2.343	352	151	594	1.344	2.103	6.461	991	134
04501 Colmenar Viejo	2.185	1.607	93	2.328	349	146	583	1.327	2.097	6.379	980	133
04503 Chortales, Los	0	0	0	0	1	0	0	1	0	0	0	0
04504 Farnet	1	7	0	7	0	4	2	2	1	16	5	0
04505 Navarrosillos - Polígono Sur	3	0	0	4	0	0	0	0	0	8	0	0
04506 Pueblas, Las	15	10	0	4	2	1	9	14	5	58	6	1
04507 San Pedro	0	0	0	0	0	0	0	0	0	0	0	0
04600 Collado Mediano	350	155	6	227	31	4	75	171	282	797	67	12
04601 Collado Mediano	332	150	6	222	31	4	68	156	269	747	64	12
04602 Barrizales, Los	2	0	0	0	0	0	1	0	1	3	0	0
04606 Reajo del Roble	1	0	0	0	0	0	1	2	6	19	0	0
04607 Serranía de la Paloma	15	5	0	5	0	0	5	13	6	28	3	0
04700 Collado Villalba	3.900	2.255	103	2.516	328	67	685	1.645	2.457	8.421	680	118
04701 Collado Villalba	464	286	9	222	23	5	72	179	223	847	94	11
04702 Dehesa Municipal	0	0	0	0	0	0	0	0	0	0	0	0
04705 Estación, La	3.323	1.911	90	2.237	299	59	599	1.406	2.197	7.380	568	105
04709 Eras, Las	0	0	0	0	0	0	0	0	0	0	0	0
04710 Cerca de Carrasquilla	0	0	0	1	0	0	0	0	0	0	0	0
04711 D. Fontenebro - M. Sierra	113	58	4	56	6	3	14	60	37	194	18	2
04800 Corpa	13	13	0	36	8	0	4	16	58	114	8	2
04801 Corpa	13	13	0	36	8	0	4	16	58	114	8	2
04900 Coslada	8.553	5.054	304	8.420	1.089	66	1.950	2.073	3.029	18.927	1.597	415
04901 Coslada	8.553	5.054	304	8.420	1.089	66	1.950	2.073	3.029	18.927	1.597	415
05000 Cubas	82	55	2	105	20	0	18	25	172	237	47	4
05001 Cubas de la Sagra	60	44	2	89	17	0	17	23	169	213	45	4
05002 Nube, La	0	0	0	0	0	0	0	0	0	0	0	0
05003 Pinar, El	0	0	0	1	0	0	0	2	0	0	0	0
05004 Soto, El	22	10	0	13	2	0	1	0	3	23	2	0
05005 Arroyadas, Las	0	0	0	0	0	0	0	0	0	0	0	0
05006 Camino de Batres	0	0	0	0	0	0	0	0	0	0	0	0
05008 Salmueros, Los	0	1	0	2	1	0	0	0	0	1	0	0
05100 Chapinería	72	59	2	99	11	1	9	13	131	277	106	3
05101 Chapinería	71	57	2	95	11	1	9	12	127	274	105	3
05102 Valquigoso	1	2	0	4	0	0	0	1	4	3	1	0
05200 Chinchón	208	174	4	411	41	3	90	199	567	869	165	16
05201 Chinchón	196	171	4	404	41	3	89	193	557	852	163	15
05202 Nuevo Chinchón	10	0	0	7	0	0	1	5	8	13	2	1
05203 Cohonares, Los	0	0	0	0	0	0	0	0	0	0	0	0
05204 Cubillas, Las	0	0	0	0	0	0	0	0	0	0	0	0
05205 Valdemolinos	0	0	0	0	0	0	0	0	0	0	0	0
05206 Valgrande	0	0	0	0	0	0	0	0	0	0	0	0
05207 Camino del Montero	0	0	0	0	0	0	0	0	0	0	0	0
05208 Jara Alta	0	0	0	0	0	0	0	0	0	0	0	0
05209 Jara Baja	0	0	0	0	0	0	0	0	0	0	0	0
05210 Soto Gutiérrez	0	0	0	0	0	0	0	0	0	0	0	0
05211 Valromero	0	0	0	0	0	0	0	0	0	0	0	0
05212 Vega, La	2	3	0	0	0	0	0	1	2	4	0	0

4004.-Población de 16 años y más, clasificada por su condición socioeconómica, según municipios, entidades, núcleos, sectores urbanos, distritos, secciones, código postal, zonas sanitarias, zonas de servicios sociales y zonas de transporte

MUNICIPOS ENTIDADES	CONDICIÓN SOCIOECONÓMICA											
	Resto personal administrativo y comercial	Resto personal de servicios	Contra-maestres capacitados no agrarios	Oper. cualifi. especializados no agrarios	Oper. sin especialización no agrarios	Profesionales Fuerzas Armadas	Parados buscan empleo 1ra vez	Económicamente activos no clasificables	Inactivos no dependientes	Inactivos dependientes	Otros inactivos	Servicio militar
05300 Daganzo de Arriba	230	114	22	294	37	5	31	82	147	501	28	6
05301 Daganzo de Arriba	230	114	22	294	37	5	31	82	147	501	28	6
05302 Asoc. Dep.- Cultural Daganzo	0	0	0	0	0	0	0	0	0	0	0	0
05303 Frailes, Los	0	0	0	0	0	0	0	0	0	0	0	0
05400 Escorial, El	621	535	14	521	72	8	213	362	856	2.008	219	33
05401 Alcor, El	6	4	0	7	1	0	5	5	8	30	2	1
05402 Campillo, El	0	0	0	0	0	0	0	0	0	0	0	0
05404 Escorial, El	463	419	13	402	59	4	157	263	744	1.651	193	28
05405 Granjilla, La	0	0	0	0	0	0	0	0	0	0	0	0
05406 Navalquejigo	133	104	1	107	10	3	44	88	93	281	18	4
05407 Peralejo	10	4	0	2	0	1	4	4	7	23	5	0
05408 Pinosol	9	4	0	3	2	0	3	2	4	23	1	0
05409 Radas, Las	0	0	0	0	0	0	0	0	0	0	0	0
05500 Estremera	42	35	1	117	9	0	28	48	191	294	10	4
05502 Estremera	39	34	1	117	8	0	27	46	185	284	8	4
05504 Vega, La	3	0	0	0	0	0	0	1	6	7	1	0
05505 Campetón, El	0	1	0	0	1	0	1	1	0	3	1	0
05600 Fresnedillas	31	31	2	36	9	2	21	18	62	182	7	2
05601 Fresnedillas de la Oliva	31	31	2	36	9	2	21	18	62	182	7	2
05700 Fresno de Torote	22	29	1	56	11	0	11	15	32	132	9	3
05701 Fresno de Torote	0	8	0	5	1	0	4	1	4	14	0	0
05702 Serracines	11	7	1	16	2	0	0	7	15	57	2	3
05703 Jardín de Serracines	11	14	0	35	8	0	7	7	13	61	7	0
05800 Fuenlabrada	13.218	12.002	563	21.784	1.784	272	3.912	6.799	4.831	38.080	2.301	851
05801 Fuenlabrada	12.897	11.739	558	21.361	1.744	269	3.831	6.707	4.765	37.393	2.271	837
05803 Miraflores	0	0	0	0	0	0	0	0	0	0	0	0
05805 Loranca	321	263	5	423	40	3	81	92	66	687	30	14
05900 Fuente el Saz de Jarama	245	140	15	339	44	2	45	71	210	810	100	16
05901 Fuente el Saz de Jarama	233	130	15	322	39	2	42	67	195	767	97	14
05902 Aldoveras	1	4	0	5	5	0	0	1	8	20	1	2
05903 Chaparral y El Soto, El	0	0	0	0	0	0	0	0	0	0	0	0
05904 Salgar, El	7	4	0	10	0	0	1	2	5	18	1	0
05905 Suertes y Dehesa Vieja, Las	4	2	0	2	0	0	2	1	2	5	1	0
06000 Fuentidueña de Tajo	48	53	5	167	74	0	21	6	152	491	4	8
06001 Fuentidueña de Tajo	46	52	5	162	70	0	21	6	148	483	4	8
06002 Alarilla	1	1	0	2	4	0	0	0	3	5	0	0
06003 Vegas, Las	1	0	0	3	0	0	0	0	1	3	0	0
06004 Visos y Las Dehesas, Los	0	0	0	0	0	0	0	0	0	0	0	0
06100 Galapagar	1.586	721	42	866	112	26	334	861	843	3.696	523	61
06101 Bellavista	1	0	0	1	0	1	1	1	1	4	0	0
06104 Cuestas, Las	3	1	0	1	0	0	1	2	1	8	0	0
06106 España	36	13	1	16	6	1	12	20	38	89	14	0
06107 Fuente la Teja	43	19	0	6	4	0	17	19	34	125	16	4
06108 Galapagar	1.280	624	33	797	93	20	261	686	682	3.028	445	48
06109 Guijo, El	127	25	2	18	5	3	9	64	25	142	15	1
06115 Ranchos, Los	1	0	0	1	0	0	1	3	1	2	0	0
06116 Roncesvalles	5	0	0	0	0	0	1	1	2	8	2	0
06117 Pocillo, El	14	6	1	9	0	0	4	4	16	35	1	2
06118 Columnas, Las	1	1	0	0	0	0	0	0	0	1	0	1
06119 Chaparrales, Los	0	0	0	1	0	0	1	0	1	8	0	0
06120 Rosales, Los	75	32	5	16	4	1	26	61	42	246	30	5
06200 Garganta de los Montes	25	18	0	17	6	1	0	27	55	91	10	1
06202 Cuadrón, El	4	4	0	1	0	0	0	2	9	17	3	0
06203 Garganta de los Montes	17	13	0	15	6	1	0	24	46	71	6	1
06204 Eras del Soto, Las	0	0	0	0	0	0	0	0	0	0	0	0
06205 Pajarillas, Las	0	0	0	0	0	0	0	0	0	0	0	0
06206 Verdugal, El	4	1	0	1	0	0	0	1	0	3	1	0
06207 Cañizuela	0	0	0	0	0	0	0	0	0	0	0	0
06209 Prados Redondos	0	0	0	0	0	0	0	0	0	0	0	0

4004.-Población de 16 años y más, clasificada por su condición socioeconómica, según municipios, entidades, núcleos, sectores urbanos, distritos, secciones, código postal, zonas sanitarias, zonas de servicios sociales y zonas de transporte

MUNICIPIOS ENTIDADES	CONDICIÓN SOCIOECONÓMICA											
	Resto personal administrativo y comercial	Resto personal de servicios	Contra-maestres capacitados no agrarios	Oper. cualifi. especializados no agrarios	Oper. sin especialización no agrarios	Profesionales Fuerzas Armadas	Parados buscan empleo 1ra vez	Económicamente activos no clasificables	Inactivos no dependientes	Inactivos dependientes	Otros inactivos	Servicio militar
06300 Gargantilla del Lozoya	13	11	3	15	6	0	1	8	57	50	2	0
06301 Gargantilla del Lozoya	5	7	2	11	4	0	1	4	28	34	1	0
06302 Pinilla de Buitrago	6	4	1	4	2	0	0	4	28	15	0	0
06303 Eras, Las	0	0	0	0	0	0	0	0	0	0	0	0
06305 Retuerta, La	0	0	0	0	0	0	0	0	0	0	0	0
06306 Tejera, La	2	0	0	0	0	0	0	0	1	1	1	0
06307 Tomillar, El	0	0	0	0	0	0	0	0	0	0	0	0
06308 Cañizuela	0	0	0	0	0	0	0	0	0	0	0	0
06309 Estación, La	0	0	0	0	0	0	0	0	0	0	0	0
06400 Gascones	7	3	0	6	2	0	2	3	21	20	2	0
06401 Estación Gascones - Buitrago	0	0	0	0	0	0	0	0	0	0	0	0
06402 Gascones	7	3	0	6	2	0	2	3	21	20	2	0
06403 Venta de Mea y Calcetas	0	0	0	0	0	0	0	0	0	0	0	0
06404 Redondo de Abajo	0	0	0	0	0	0	0	0	0	0	0	0
06405 Redondo de Arriba	0	0	0	0	0	0	0	0	0	0	0	0
06500 Getafe	13.718	9.221	614	17.223	2.479	462	4.785	4.669	9.505	39.231	4.525	851
06501 Aldehuela y La Torrecilla, La	0	0	0	0	1	0	1	1	4	14	16	0
06502 Cerro de los Angeles	1	2	0	1	0	0	1	0	1	3	22	0
06503 Getafe	12.732	8.611	572	16.147	2.328	446	4.527	4.257	9.054	36.980	4.256	806
06504 Perales del Río	401	277	21	423	53	6	112	160	160	909	96	12
06505 Acedinos	0	0	0	0	0	0	0	0	0	0	0	0
06506 Atalayuela	0	0	0	0	0	0	0	0	0	0	0	0
06507 Bercial, El	573	328	21	644	97	10	140	248	285	1.303	133	33
06508 Cañada del Molino	0	0	0	0	0	0	0	0	0	0	0	0
06509 Llanos, Los	11	3	0	8	0	0	4	3	1	22	2	0
06600 Griñón	275	155	14	285	25	7	62	157	252	929	91	19
06601 Griñón	275	155	14	285	25	7	62	157	252	929	91	19
06602 Camino de Carranque	0	0	0	0	0	0	0	0	0	0	0	0
06700 Guadaluix de la Sierra	176	101	8	212	15	0	39	132	292	570	52	10
06701 Guadaluix de la Sierra	176	101	8	212	15	0	39	132	292	570	52	10
06702 Sierra Lagos	0	0	0	0	0	0	0	0	0	0	0	0
06800 Guadarrama	657	797	43	535	54	24	173	347	805	1.662	144	33
06801 Cabezuelas, Las	59	7	1	18	1	0	11	25	64	95	11	2
06802 Guadarrama	562	768	41	504	53	23	154	303	676	1.486	123	30
06803 Tablada	7	9	0	2	0	0	0	1	48	5	4	0
06805 Jarosa, La	0	4	1	2	0	0	0	1	1	7	2	0
06806 Mata, La	1	0	0	3	0	0	3	0	0	6	0	0
06807 Matarubia	25	5	0	6	0	1	5	17	13	44	4	1
06808 Negrals, Los	3	4	0	0	0	0	0	0	3	19	0	0
06900 Hiruela, La	2	2	0	3	0	0	0	3	12	16	6	0
06901 Hiruela, La	2	2	0	3	0	0	0	3	12	16	6	0
07000 Horcajo de la Sierra	7	5	0	10	0	0	3	4	38	34	6	0
07001 Horcajo de la Sierra	5	3	0	8	0	0	3	4	27	23	5	0
07002 Aoslos	2	2	0	2	0	0	0	0	11	11	1	0
07003 Cercados - El Lomo, Los	0	0	0	0	0	0	0	0	0	0	0	0
07100 Horcajuelo de la Sierra	9	4	0	4	1	0	0	11	18	8	10	0
07101 Horcajuelo de la Sierra	9	4	0	4	1	0	0	11	18	8	10	0
07200 Hoyo de Manzanares	417	202	9	229	28	44	98	265	396	1.078	100	14
07201 Berzalejo, El	1	2	0	1	0	0	0	3	3	2	1	0
07202 Berzosa, La	98	21	4	22	2	1	25	51	86	233	16	3
07203 Hoyo de Manzanares	318	179	5	206	26	43	73	211	307	843	83	11
07204 Navallera	0	0	0	0	0	0	0	0	0	0	0	0
07205 Parque de las Colinas	0	0	0	0	0	0	0	0	0	0	0	0
07206 Navalvillar - El Canchal	0	0	0	0	0	0	0	0	0	0	0	0
07300 Humanes de Madrid	464	542	15	1.167	122	5	234	616	321	1.792	168	39
07301 Humanes de Madrid	464	542	15	1.167	122	5	234	616	320	1.792	168	39
07302 Avenida de Griñón	0	0	0	0	0	0	0	0	1	0	0	0

4004.-Población de 16 años y más, clasificada por su condición socioeconómica, según municipios, entidades, núcleos, sectores urbanos, distritos, secciones, código postal, zonas sanitarias, zonas de servicios sociales y zonas de transporte

MUNICIPIOS ENTIDADES	CONDICIÓN SOCIOECONÓMICA											
	Resto personal administrativo y comercial	Resto personal de servicios	Contra-maestres capaces no agrarios	Oper. cualifi. especializados no agrarios	Oper. sin especialización no agrarios	Profesionales Fuerzas Armadas	Parados buscan empleo 1ra. vez	Económicamente activos no clasificables	Inactivos no dependientes	Inactivos dependientes	Otros inactivos	Servicio militar
07400 Leganés	16.828	12.957	634	20.726	2.529	415	5.693	6.641	10.703	47.686	4.703	1.156
07401 Fortuna	777	899	10	1.502	144	12	384	550	741	2.695	311	68
07402 Leganés	15.818	11.868	617	18.982	2.348	397	5.245	5.989	9.865	44.359	4.331	1.075
07405 Viña Grande	223	169	6	213	32	6	55	89	85	574	53	13
07406 Butarque	10	21	1	29	5	0	9	13	12	58	8	0
07500 Loeches	169	129	13	443	48	0	37	76	193	643	140	8
07501 Loeches	169	125	13	436	46	0	35	74	190	632	97	8
07502 Cantos Azules	0	0	0	5	1	0	0	0	0	3	1	0
07503 Fontadela, La	0	0	0	0	0	0	0	0	0	0	0	0
07504 Monte, El	0	0	0	0	0	0	0	0	1	0	42	0
07505 Valdecast. - Pol. P. Concejil	0	2	0	0	0	0	1	0	0	3	0	0
07506 Valdemera	0	0	0	0	0	0	0	0	0	0	0	0
07507 Valducar y Valdegatos	0	2	0	2	1	0	1	1	2	5	0	0
07508 Caballo, El	0	0	0	0	0	0	0	1	0	0	0	0
07600 Lozoya	30	19	3	31	4	0	4	11	74	104	25	1
07601 Lozoya	30	19	3	31	4	0	4	10	72	104	25	1
07602 Granja, La	0	0	0	0	0	0	0	1	2	0	0	0
07800 Madarcos	1	2	0	1	2	0	0	2	8	7	1	0
07801 Madarcos	1	2	0	1	2	0	0	2	8	7	1	0
07900 Madrid	315.990	169.098	5.576	152.756	19.195	5.552	79.890	111.172	353.457	705.724	129.428	9.805
07901 Madrid	315.990	169.098	5.576	152.756	19.195	5.552	79.890	111.172	353.457	705.724	129.428	9.805
08000 Majadahonda	3.459	1.664	74	995	203	129	959	1.305	1.647	10.593	999	110
08019 Iberduero	0	0	0	2	0	0	0	1	2	4	0	0
08022 Majadahonda	3.441	1.629	74	969	172	129	941	1.287	1.636	10.493	989	110
08041 Coto Blanco	0	0	0	0	0	0	0	0	0	0	0	0
08042 Cumbre, La	8	17	0	7	13	0	6	7	0	38	7	0
08043 Grajera, La	1	9	0	11	17	0	4	1	0	4	0	0
08044 Monte del Pilar	2	2	0	3	0	0	0	0	2	4	0	0
08045 Virgen de Lourdes	0	5	0	1	0	0	0	0	0	1	2	0
08046 Mayorazgo, El	1	1	0	1	0	0	0	1	0	3	0	0
08047 Monteclaro	6	1	0	1	1	0	8	8	7	46	1	0
08200 Manzanares el Real	255	155	5	219	28	3	48	169	291	698	57	9
08201 Manzanares el Real	241	155	5	215	27	3	48	159	285	683	56	9
08202 Berragal, El	14	0	0	4	1	0	0	10	6	15	1	0
08203 Bola del Mundo, La	0	0	0	0	0	0	0	0	0	0	0	0
08204 Presa de Santillana	0	0	0	0	0	0	0	0	0	0	0	0
08300 Meco	330	267	24	558	66	11	83	113	178	906	36	12
08301 Estación y La Venta, La	0	0	0	0	0	0	0	0	0	0	0	0
08302 Meco	330	267	24	558	66	11	83	113	178	906	36	12
08303 Alameda de las Monjas	0	0	0	0	0	0	0	0	0	0	0	0
08400 Mejorada del Campo	1.114	1.153	52	1.829	219	3	393	708	722	3.121	352	77
08401 Mejorada del Campo	1.100	1.142	52	1.801	216	3	384	703	710	3.070	349	74
08402 Huertos Familiares	3	5	0	16	3	0	4	2	7	34	3	3
08403 Peña Rubia	0	0	0	0	0	0	0	0	0	0	0	0
08404 Presa, La	0	0	0	0	0	0	0	1	0	0	0	0
08405 Raya de Veilla, La	0	0	0	0	0	0	0	1	0	1	0	0
08406 Valdecelada	9	4	0	11	0	0	3	1	5	15	0	0
08407 Vega, La	2	2	0	1	0	0	2	0	0	1	0	0
08500 Miraflores de la Sierra	234	193	11	244	28	1	80	157	272	939	140	15
08501 Endrinales, Los	6	1	0	0	1	0	2	3	7	11	2	0
08502 Miraflores de la Sierra	228	192	11	244	27	1	78	154	265	928	138	15
08503 Hormigales y Casablanca	0	0	0	0	0	0	0	0	0	0	0	0
08504 Huelgas, Las	0	0	0	0	0	0	0	0	0	0	0	0
08505 Roserillos y El Carrascal	0	0	0	0	0	0	0	0	0	0	0	0
08506 San Blas - Los Colladillos	0	0	0	0	0	0	0	0	0	0	0	0
08600 Molar, El	252	155	6	350	43	4	52	165	355	913	66	15
08601 Molar, El	250	151	6	341	43	4	50	162	349	907	66	15
08603 Cabaña, La	2	4	0	5	0	0	2	2	6	5	0	0
08604 Llanos y Remolinos, Los	0	0	0	4	0	0	0	1	0	1	0	0

4004.-Población de 16 años y más, clasificada por su condición socioeconómica, según municipios, entidades, núcleos, sectores urbanos, distritos, secciones, código postal, zonas sanitarias, zonas de servicios sociales y zonas de transporte

MUNICIPIOS ENTIDADES	CONDICIÓN SOCIOECONÓMICA											
	Resto personal administrativo y comercial	Resto personal de servicios	Contra-maestres capacitados no agrícolas	Oper. cualif. especializados no agrícolas	Oper. sin especialización no agrícolas	Profesionales Fuerzas Armadas	Parados buscan empleo 1ra vez	Económicamente activos no clasificables	Inactivos no dependientes	Inactivos dependientes	Otros inactivos	Servicio militar
08700 Molinos, Los	201	250	11	211	19	11	50	103	338	592	174	6
08701 Molinos, Los	201	250	11	211	19	11	50	103	338	592	174	6
08800 Montejo de la Sierra	13	19	0	24	7	0	3	27	68	47	24	0
08801 Montejo de la Sierra	13	19	0	24	7	0	3	27	68	47	24	0
08802 Chaparral, El	0	0	0	0	0	0	0	0	0	0	0	0
08900 Moraleja de Enmedio	196	112	5	264	23	5	55	102	199	501	58	8
08901 Colinas, Las	17	5	0	17	0	0	10	12	13	63	9	1
08902 Moraleja de Enmedio	179	107	5	247	23	5	45	90	186	438	49	7
09000 Moralarzal	357	196	10	226	73	2	67	160	252	784	132	21
09001 Moralarzal	349	190	10	213	72	2	66	151	241	756	128	20
09002 Berrocal, El	0	4	0	8	1	0	0	4	8	9	0	0
09003 Fuente del Piojo	1	0	0	2	0	0	0	0	0	1	0	0
09005 Praderas, Las	0	0	0	0	0	0	0	0	0	0	0	0
09006 Retamar, El	7	2	0	3	0	0	1	5	3	18	4	1
09100 Morata de Tajuña	230	249	23	707	166	6	78	189	700	1.270	312	22
09101 Morata de Tajuña	225	239	23	700	165	6	78	185	617	1.248	243	22
09102 Alto, El	1	0	0	2	0	0	0	0	0	1	1	0
09103 Valle, El	4	10	0	5	1	0	0	4	83	21	68	0
09104 Cabezas, Las	0	0	0	0	0	0	0	0	0	0	0	0
09200 Móstoles	19.738	15.458	630	19.435	2.139	545	6.243	6.497	8.582	52.305	4.470	1.167
09201 Móstoles	19.304	15.243	612	19.159	2.108	533	6.134	6.319	8.432	51.228	4.391	1.143
09202 Parque Coimbra	406	177	18	224	27	12	99	147	111	959	63	22
09203 Pinares Llanos	6	10	0	7	0	0	3	7	9	30	7	0
09204 Río Guadarrama	22	28	0	45	4	0	7	24	30	88	9	2
09205 Combos, Los	0	0	0	0	0	0	0	0	0	0	0	0
09206 Húmera	0	0	0	0	0	0	0	0	0	0	0	0
09207 Nieves, Las	0	0	0	0	0	0	0	0	0	0	0	0
09208 Peñaca	0	0	0	0	0	0	0	0	0	0	0	0
09300 Navacerrada	151	132	3	87	11	0	32	71	117	445	70	6
09301 Navacerrada	151	132	3	87	11	0	32	71	117	445	70	6
09302 Almorchones, Los	0	0	0	0	0	0	0	0	0	0	0	0
09303 Barranca, La	0	0	0	0	0	0	0	0	0	0	0	0
09400 Navalafuente	22	18	0	22	3	0	12	34	50	119	3	2
09401 Navalafuente	20	18	0	19	3	0	12	29	48	112	3	2
09402 Areturas, Las	0	0	0	0	0	0	0	0	0	0	0	0
09403 Corraillo, El	0	0	0	0	0	0	0	0	0	0	0	0
09404 Llanos, Los	1	0	0	3	0	0	0	4	1	6	0	0
09405 Píscis	0	0	0	0	0	0	0	0	0	0	0	0
09406 Sococar	0	0	0	0	0	0	0	0	0	0	0	0
09407 Viñas, Las	1	0	0	0	0	0	0	1	1	1	0	0
09500 Navalagamella	84	60	2	71	4	3	21	37	120	217	11	5
09501 Navalagamella	78	59	2	69	4	3	20	36	120	209	11	4
09502 Barrancos, Los	0	0	0	1	0	0	0	0	0	0	0	0
09503 Cerro Alarcón	6	1	0	1	0	0	1	1	0	8	0	1
09600 Navalcarnero	798	821	29	1.305	112	8	241	511	1.137	2.834	240	51
09601 Calypo II	7	5	0	1	1	0	1	3	7	14	1	0
09603 Navalcarnero	755	797	28	1.285	110	7	230	479	1.004	2.721	228	50
09604 Aguas de Riiza	0	0	0	0	0	0	0	0	0	0	0	0
09605 Carretera de Extremadura	29	13	1	15	1	1	7	20	6	64	1	1
09606 Carretera de Villamanta	3	1	0	0	0	0	1	7	4	12	2	0
09607 Carril Toledano	3	4	0	4	0	0	2	2	2	14	1	0
09608 Casa de Roque	0	0	0	0	0	0	0	0	0	0	0	0
09609 Dehesa de Marimartín	1	0	0	0	0	0	0	0	110	2	4	0
09610 Fuente Pila	0	1	0	0	0	0	0	0	4	7	3	0
09611 Mancigordo	0	0	0	0	0	0	0	0	0	0	0	0
09700 Navarredonda	9	7	0	5	0	0	0	8	20	28	1	0
09701 Navarredonda	6	5	0	5	0	0	0	3	9	12	0	0
09702 San Mamés	3	2	0	0	0	0	0	5	11	15	1	0
09703 Patuelo, El	0	0	0	0	0	0	0	0	0	1	0	0
09704 Prado Gamonal	0	0	0	0	0	0	0	0	0	0	0	0
09705 Solanilla, La	0	0	0	0	0	0	0	0	0	0	0	0

4004.-Población de 16 años y más, clasificada por su condición socioeconómica, según municipios, entidades, núcleos, sectores urbanos, distritos, secciones, código postal, zonas sanitarias, zonas de servicios sociales y zonas de transporte

MUNICIPIOS ENTIDADES	CONDICIÓN SOCIOECONÓMICA												
	Resto personal administrativo y comercial	Resto personal de servicios	Contra-maestres capacitados no agrarios	Oper. cualif. especializados no agrarios	Oper. sin especialización no agrarios	Profesionales Fuerzas Armadas	Parados buscan empleo 1ra. vez	Económicamente activos no clasificables	Inactivos no dependientes	Inactivos dependientes	Otros inactivos	Servicio militar	
09900 Navas del Rey	105	68	5	140	37	0	39	33	158	378	61	3	
09901 Morro, El	11	1	0	5	1	0	4	1	9	15	1	0	
09902 Navas del Rey	86	65	5	134	36	0	35	30	147	356	59	3	
09903 San Juan	0	0	0	1	0	0	0	1	1	4	1	0	
09904 Rocha, La	6	1	0	0	0	0	0	1	0	1	0	0	
09905 Santa Ana	2	1	0	0	0	0	0	0	1	2	0	0	
10000 Nuevo Baztán	236	96	9	138	7	7	40	101	130	398	25	10	
10002 Mirador de Baztán, El	3	4	0	4	0	0	1	3	4	13	2	1	
10003 Monte Acevedo	7	3	0	4	0	0	0	2	4	10	0	0	
10004 Nuevo Baztán	14	10	0	16	5	0	4	4	27	40	4	0	
10006 Eurovillas - Las Villas	212	79	9	114	2	7	35	92	95	335	19	9	
10100 Olmeda de las Fuentes	5	6	0	10	2	0	2	8	25	35	10	1	
10101 Olmeda de las Fuentes	5	6	0	10	2	0	2	8	25	35	10	1	
10200 Orusco	37	17	1	69	12	0	7	35	147	161	28	0	
10201 Orusco	37	17	1	61	12	0	7	29	141	158	28	0	
10202 Besana, La	0	0	0	1	0	0	0	1	1	1	0	0	
10203 Carrizal, El	0	0	0	0	0	0	0	0	0	0	0	0	
10204 Val, El	0	0	0	0	0	0	0	0	0	0	0	0	
10205 Camino de Valdeolmeña	0	0	0	0	0	0	0	0	0	0	0	0	
10206 Camino del Llano	0	0	0	1	0	0	0	5	0	0	0	0	
10207 Vega, La	0	0	0	6	0	0	0	0	5	2	0	0	
10400 Paracuellos de Jarama	447	323	16	429	67	3	129	169	344	1.220	94	24	
10401 Belvis de Jarama	19	22	0	29	2	0	8	5	33	73	9	1	
10402 Paracuellos de Jarama	252	203	10	307	51	2	57	96	209	686	51	10	
10403 Avalón, El	1	1	0	2	0	0	0	0	1	1	0	0	
10404 Berrocales del Jarama, Los	64	28	3	23	2	1	30	18	33	227	11	7	
10405 Granja - El Cruce, La	111	69	3	68	12	0	34	50	68	233	23	6	
10406 I.N.T.A.	0	0	0	0	0	0	0	0	0	0	0	0	
10600 Parla	4.948	4.619	194	10.417	1.058	87	2.339	2.964	2.875	18.156	1.257	460	
10601 Parla	4.948	4.615	194	10.411	1.058	87	2.338	2.960	2.874	18.150	1.256	460	
10603 Humanejos y El Prado	0	4	0	6	0	0	1	4	1	6	1	0	
10700 Patones	21	24	1	23	9	0	3	19	61	101	3	2	
10702 Embalse del Atazar	0	0	0	0	0	0	0	0	0	0	0	0	
10703 Patones de Abajo	18	23	1	22	8	0	3	17	55	96	3	2	
10704 Patones de Arriba	3	1	0	1	1	0	0	2	6	5	0	0	
10800 Pedrezuela	96	61	2	85	9	0	17	69	168	266	12	1	
10801 Atalaya Real	6	0	0	0	0	0	0	2	1	7	0	0	
10802 Montenebro	40	10	1	19	2	0	6	17	29	54	1	0	
10803 Pedrezuela	50	51	1	66	7	0	11	50	138	205	11	1	
10804 Mina, La	0	0	0	0	0	0	0	0	0	0	0	0	
10805 Vaqueras, Las	0	0	0	0	0	0	0	0	0	0	0	0	
10806 Lagunilla, La	0	0	0	0	0	0	0	0	0	0	0	0	
10807 Pajares, Los	0	0	0	0	0	0	0	0	0	0	0	0	
10900 Pelayos de la Presa	67	69	1	75	11	1	31	33	154	355	28	1	
10901 Pelayos de la Presa	65	64	1	72	11	1	31	33	152	349	28	1	
10902 Cumbres, Las	2	5	0	3	0	0	0	0	2	6	0	0	
11000 Perales de Tajuña	95	76	3	253	43	2	25	83	247	540	85	6	
11001 Perales de Tajuña	94	73	3	248	43	2	24	82	242	529	82	6	
11002 Camino de las Peñuelas	0	0	0	0	0	0	0	0	0	0	0	0	
11003 Prado de Arriba y Callejones	0	0	0	2	0	0	1	0	1	1	0	0	
11004 Valdeperales	1	3	0	2	0	0	0	1	2	9	3	0	
11005 Vega, La	0	0	0	0	0	0	0	0	0	0	0	0	
11006 Veguilla, La	0	0	0	1	0	0	0	0	0	0	0	0	
11007 Parralejo, El	0	0	0	0	0	0	0	0	0	0	0	0	
11008 Vega de las Cuevas	0	0	0	0	0	0	0	0	2	1	0	0	
11100 Pezuela de las Torres	26	17	1	55	10	1	9	8	85	149	28	1	
11101 Pezuela de las Torres	23	14	1	53	10	1	7	8	82	136	26	1	
11102 Caminos, Los	3	3	0	2	0	0	2	0	3	13	2	0	

4004.-Población de 16 años y más, clasificada por su condición socioeconómica, según municipios, entidades, núcleos, sectores urbanos, distritos, secciones, código postal, zonas sanitarias, zonas de servicios sociales y zonas de transporte

MUNICIPIOS ENTIDADES	CONDICIÓN SOCIOECONÓMICA											
	Resto personal administrativo y comercial	Resto personal de servicios	Contra-maestros capacitados no agrarios	Oper. cualif. especializados no agrarios	Oper. sin especialización no agrarios	Profesionales Fuerzas Armadas	Parados buscan empleo 1ra. vez	Económicamente activos no clasificables	Inactivos no dependientes	Inactivos dependientes	Otros inactivos	Servicio militar
11200 Pinilla del Valle	17	13	1	14	4	0	2	6	33	41	1	0
11201 Pinilla del Valle	17	13	1	14	4	0	2	6	33	41	1	0
11300 Pinto	2.482	1.268	125	3.344	518	27	578	646	1.510	6.339	574	105
11301 Pinto	2.482	1.266	125	3.344	517	27	578	646	1.509	6.335	574	105
11302 Arenas, Las	0	2	0	0	1	0	0	0	1	4	0	0
11400 Piñuecar	14	17	1	9	1	0	2	6	42	27	3	0
11401 Gandullas	8	13	1	5	1	0	1	3	28	19	1	0
11402 Piñuecar	6	4	0	4	0	0	1	3	14	8	2	0
11403 Lanchares	0	0	0	0	0	0	0	0	0	0	0	0
11404 Quiñones	0	0	0	0	0	0	0	0	0	0	0	0
11500 Pozuelo de Alarcón	5.095	2.228	143	1.708	204	57	1.441	2.181	3.006	15.732	1.636	191
11501 Ángeles, Los	87	41	3	22	4	0	38	40	82	441	27	3
11504 Pozuelo de Alarcón	3.995	1.794	124	1.513	178	37	1.098	1.636	2.458	11.302	1.298	153
11520 Arroyo Mecaques	7	7	0	0	1	6	7	2	10	34	1	0
11522 Retamares	0	0	1	0	0	1	0	0	0	3	0	0
11523 Humera - Somosaguas - Prado R	726	255	13	112	14	10	168	345	242	2.521	191	28
11524 Monteciarlo - La Cabaña	279	131	2	61	7	3	129	157	213	1.427	118	7
11525 Monte de Pozuelo	1	0	0	0	0	0	1	1	1	4	1	0
11600 Pozuelo del Rey	8	7	0	18	1	0	1	12	35	59	13	0
11601 Pozuelo del Rey	8	7	0	18	1	0	1	12	35	59	13	0
11700 Prádena del Rincón	6	7	0	6	2	0	0	1	33	24	4	0
11701 Prádena del Rincón	6	7	0	6	2	0	0	1	33	24	4	0
11800 Puebla de la Sierra	5	7	1	9	4	0	2	4	12	18	5	0
11801 Puebla de la Sierra	5	7	1	9	4	0	2	4	12	18	5	0
11900 Quijorna	70	52	3	55	24	0	20	27	85	199	49	2
11901 Perales de Milla	0	0	0	0	0	0	0	0	0	0	0	0
11902 Quijorna	70	52	3	55	24	0	20	27	85	199	49	2
11903 Morales, Los	0	0	0	0	0	0	0	0	0	0	0	0
12000 Rascafría	91	157	2	103	25	0	17	21	197	339	53	2
12001 Oteruelo del Valle	9	6	0	8	1	0	0	2	20	11	7	0
12002 Rascafría	78	151	2	92	23	0	17	19	177	326	46	2
12003 Valdesquí	0	0	0	0	0	0	0	0	0	0	0	0
12004 Grifos, Los	4	0	0	3	1	0	0	0	0	2	0	0
12100 Redueña	8	10	0	12	3	0	1	3	27	37	12	0
12101 Redueña	8	10	0	12	3	0	1	3	27	37	12	0
12200 Ribatejada	28	14	1	28	3	0	1	13	56	76	8	0
12201 Ribatejada	25	12	1	20	3	0	1	12	50	68	8	0
12202 Paraje del Arzobispo	3	2	0	8	0	0	0	1	6	6	0	0
12203 Juncal, El	0	0	0	0	0	0	0	0	0	2	0	0
12300 Rivas-Vaciamadrid	3.385	1.190	67	1.384	117	16	378	869	512	3.920	217	43
12302 Casa Eulogio	0	1	0	3	0	0	0	1	0	4	0	0
12303 Negralejo, El	1	0	0	0	0	0	0	0	0	1	0	0
12304 Piuil, El	0	0	0	0	0	0	0	0	0	8	0	0
12305 Porcal, El	0	1	0	1	0	0	1	0	0	2	0	0
12306 Rivas de Jarama	0	1	0	1	0	0	1	0	0	2	0	0
12307 Rivas-Vaciamadrid	81	55	3	85	3	0	21	23	43	175	9	3
12308 Vaciamadrid	0	0	0	0	0	0	0	0	0	0	0	0
12310 Cañada Real de la Galiana	5	7	0	6	2	0	6	3	5	18	3	0
12311 Coronas, Las	0	0	0	0	0	0	0	0	1	1	0	0
12318 Partija - Santa Mónica, La	3.298	1.125	64	1.288	112	16	349	842	463	3.709	205	40
12400 Robledillo de la Jara	10	5	1	5	0	1	2	1	25	18	3	0
12401 Robledillo de la Jara	10	5	1	5	0	1	2	1	25	18	3	0
12402 Villar, El	0	0	0	0	0	0	0	0	0	0	0	0
12500 Robledo de Chavela	141	101	7	151	20	1	77	70	369	556	40	14
12502 Robledo de Chavela	141	101	7	151	20	1	77	70	369	556	40	14

4004.-Población de 16 años y más, clasificada por su condición socioeconómica, según municipios, entidades, núcleos, sectores urbanos, distritos, secciones, código postal, zonas sanitarias, zonas de servicios sociales y zonas de transporte

MUNICIPIOS ENTIDADES	CONDICIÓN SOCIOECONÓMICA											
	Resto personal administrativo y comercial	Resto personal de servicios	Contra-maestres capacidades no agrícolas	Oper. cualifi. especializadas no agrícolas	Oper. sin especialización no agrícolas	Profesionales Fuerzas Armadas	Parados buscan empleo 1ra vez	Económicamente activos no clasificables	Inactivos no dependientes	Inactivos dependientes	Otros inactivos	Servicio militar
12600 Robregordo	4	3	0	6	1	0	2	0	25	22	8	0
12601 Robregordo	4	3	0	6	1	0	2	0	25	22	8	0
12700 Rozas de Madrid, Las	4.201	1.504	90	1.140	114	180	863	1.629	2.090	11.085	996	132
12701 Chopera, La	34	8	0	16	1	1	18	10	28	163	8	1
12704 Rozas de Madrid, Las	2.742	1.044	67	687	84	143	557	1.067	1.179	6.999	527	96
12707 Carriles, Los	0	2	0	0	0	0	0	0	0	0	0	0
12708 Cervera, La	0	0	0	1	0	0	0	0	0	1	0	0
12709 Ceudas, Las	3	0	0	0	0	1	0	0	0	14	0	0
12710 Dehesa, La	0	0	0	0	0	0	0	0	233	4	211	0
12711 Garzo, El	5	0	0	3	0	0	1	4	0	4	0	0
12713 Puentevilla y Los Majuelos, La	0	1	0	0	0	0	1	0	0	3	0	0
12715 Matas - Pinar - Monte Rozas, Las	1.417	449	23	433	29	35	286	548	650	3.897	250	35
12800 Rozas de Puerto Real	10	29	1	19	10	2	17	3	47	71	44	0
12801 Entrepinos	2	1	0	0	0	2	1	0	1	5	1	0
12802 Rozas de Puerto Real	8	28	1	19	10	0	16	3	46	66	43	0
12803 Hoyo, El	0	0	0	0	0	0	0	0	0	0	0	0
12804 Inmaculada y San Dámaso	0	0	0	0	0	0	0	0	0	0	0	0
12805 Venta del Cojo	0	0	0	0	0	0	0	0	0	0	0	0
12900 San Agustín del Guadalix	427	249	19	307	53	4	56	230	242	930	66	9
12901 San Agustín del Guadalix	402	243	19	305	53	4	53	222	232	846	56	9
12902 Ardales, Los	0	0	0	0	0	0	0	0	0	0	0	0
12903 Barranco Hondo	0	0	0	0	0	0	0	0	0	0	0	0
12904 Hidrola	0	0	0	0	0	0	0	0	0	0	0	0
12905 Moncalvillo	0	0	0	0	0	0	0	0	0	0	0	0
12906 Peñas Rubias	0	0	0	0	0	0	0	0	0	0	0	0
12907 Raso, El	0	0	0	0	0	0	0	0	0	0	0	0
12908 Sima, La	0	0	0	0	0	0	0	0	0	0	0	0
12909 Valdelagua	25	6	0	2	0	0	3	8	10	84	10	0
12910 Valdeoliva	0	0	0	0	0	0	0	0	0	0	0	0
13000 San Fernando de Henares	3.812	2.286	126	3.390	392	28	517	711	1.479	6.381	524	119
13002 San Fernando de Henares	3.807	2.285	126	3.386	392	28	516	708	1.476	6.349	488	119
13003 Granja, La	0	0	0	0	0	0	0	0	0	0	0	0
13004 Coto Baezuela	0	0	0	0	0	0	0	0	0	0	0	0
13005 Campito, El	1	0	0	0	0	0	0	0	0	0	0	0
13006 Castillo de Aldovea	0	0	0	0	0	0	0	0	0	0	0	0
13007 Daracalde	0	0	0	0	0	0	0	0	0	0	0	0
13008 Pol. S. Fernando de Henares	4	1	0	4	0	0	1	3	2	31	36	0
13009 Quintana	0	0	0	0	0	0	0	0	0	0	0	0
13010 Soto de Aldovea	0	0	0	0	0	0	0	0	0	0	0	0
13011 Viveros	0	0	0	0	0	0	0	0	0	0	0	0
13012 Casa Quemada	0	0	0	0	0	0	0	0	0	0	0	0
13013 Castellanas, Las	0	0	0	0	0	0	0	0	1	1	0	0
13014 Fuentecillas, Las	0	0	0	0	0	0	0	0	0	0	0	0
13015 Jardín, El	0	0	0	0	0	0	0	0	0	0	0	0
13016 Prado del Rincón	0	0	0	0	0	0	0	0	0	0	0	0
13017 Sedano	0	0	0	0	0	0	0	0	0	0	0	0
13018 Vacibotas	0	0	0	0	0	0	0	0	0	0	0	0
13019 Galeana, La	0	0	0	0	0	0	0	0	0	0	0	0
13020 Huerta Grande, La	0	0	0	0	0	0	0	0	0	0	0	0
13100 San Lorenzo de El Escorial	809	976	16	568	56	15	235	531	1.006	2.476	520	49
13101 Cuelgamuros	10	31	0	2	2	0	2	4	17	21	0	1
13102 San Lorenzo de El Escorial	729	897	15	544	50	12	220	507	973	2.342	499	46
13103 Campillo, El	0	0	0	0	0	0	0	0	0	0	0	0
13104 Fuente Nueva	1	2	0	0	0	0	0	0	2	0	10	0
13105 Herrería, La	2	3	0	3	0	0	0	0	0	2	0	0
13106 Jaral de la Mira, El	0	0	0	0	0	0	0	0	0	0	0	0
13107 Jurisdicción, La	0	0	0	1	0	0	0	0	0	1	0	0
13108 Monasterio del Campillo	0	0	0	0	0	0	0	0	0	0	0	0
13109 Puerta Verde	1	0	0	0	0	0	0	0	0	1	0	0
13110 Solana, La	66	43	1	18	4	3	13	20	14	109	11	2
13111 Valle, El	0	0	0	0	0	0	0	0	0	0	0	0

4004.-Población de 16 años y más, clasificada por su condición socioeconómica, según municipios, entidades, núcleos, sectores urbanos, distritos, secciones, código postal, zonas sanitarias, zonas de servicios sociales y zonas de transporte

MUNICIPIOS ENTIDADES	CONDICIÓN SOCIOECONÓMICA											
	Resto personal administrativo y comercial	Resto personal de servicios	Contra-maestres capacidades no agrarios	Oper. cualifi. especializados no agrarios	Oper. sin especialización no agrarios	Profesionales Fuerzas Armadas	Parados buscan empleo 1ra. vez	Económicamente activos no clasificables	Inactivos no dependientes	Inactivos dependientes	Otros inactivos	Servicio militar
13200 San Martín de la Vega	719	493	32	1.043	218	13	279	271	510	2.066	262	35
13201 Ángeles, Los	0	0	0	0	0	0	2	0	1	3	1	0
13202 Boyeriza, La	2	0	0	0	0	0	0	0	1	3	1	0
13203 Gótzquez de Abajo	1	0	0	0	0	0	0	0	0	0	0	0
13204 Gótzquez de Arriba	0	0	0	0	0	0	0	0	0	1	0	0
13205 Marañoso, La	28	25	0	34	3	5	10	5	8	65	3	2
13207 San Martín de la Vega	686	466	32	1.003	215	8	267	263	498	1.979	256	33
13208 Pajares	0	1	0	0	0	0	0	1	0	5	1	0
13209 Pingarrón, El	0	0	0	0	0	0	0	0	1	1	0	0
13210 Vallequillas	2	1	0	6	0	0	0	2	1	9	0	0
13300 San Martín de Valdeiglesias	377	463	13	523	86	3	161	138	658	1.356	381	22
13301 San Ramón	4	1	0	3	0	0	0	1	0	3	0	0
13302 Costa de Madrid	11	3	0	1	0	0	2	0	4	14	2	0
13303 Javacruz	3	1	0	1	0	0	0	0	5	4	2	0
13304 San Martín de Valdeiglesias	359	458	13	518	86	3	159	137	649	1.335	377	22
13400 San Sebastián de los Reyes	6.449	4.109	224	5.680	750	59	1.236	1.850	2.724	13.893	1.296	258
13401 Ciudadcampo	62	49	4	7	2	0	24	45	39	374	14	3
13402 Fuente del Fresno	75	41	1	8	3	2	41	34	46	451	26	8
13403 Pesadilla	0	0	0	0	0	0	0	0	0	0	0	0
13404 Race	0	0	0	0	0	0	0	0	0	0	0	0
13405 San Sebastián de los Reyes	6.278	4.015	218	5.658	745	57	1.170	1.763	2.635	12.984	1.254	244
13406 Valdelamasa	0	0	0	0	0	0	0	0	0	0	0	0
13407 Villanueva	0	0	0	0	0	0	0	0	0	0	0	0
13408 Granjilla, La	34	4	1	7	0	0	1	8	4	84	2	3
13409 Dehesa Boyal	0	0	0	0	0	0	0	0	0	0	0	0
13410 Roblizas, Las	0	0	0	0	0	0	0	0	0	0	0	0
13500 Santa María de la Alameda	32	24	0	62	6	0	17	17	104	209	39	0
13501 Estación, La	11	5	0	19	3	0	10	10	39	88	12	0
13502 Herreras, Las	0	2	0	1	0	0	0	0	3	2	1	0
13503 Hoya, La	0	1	0	0	0	0	0	0	3	4	1	0
13505 Navalespino	4	0	0	5	0	0	1	1	18	28	7	0
13506 Paradilla, La	1	1	0	2	0	0	0	0	5	8	1	0
13508 Pimpollar, El	0	0	0	0	0	0	2	0	1	3	0	0
13509 Robledondo	10	13	0	32	0	0	3	5	23	54	14	0
13510 Santa María de la Alameda	6	2	0	3	3	0	1	1	12	22	3	0
13511 Cereda, La	0	0	0	0	0	0	0	0	0	0	0	0
13513 Molino Nuevo	0	0	0	0	0	0	0	0	0	0	0	0
13514 Umbría de los Gallegos	0	0	0	0	0	0	0	0	0	0	0	0
13515 Cepeda, La	0	0	0	0	0	0	0	0	0	0	0	0
13600 Santorcaz	28	24	2	67	9	3	13	19	72	144	9	1
13601 Estación Transmisora Marina	0	0	0	0	0	0	0	0	0	0	0	0
13602 Santorcaz	28	24	2	67	9	3	13	19	72	144	9	1
13700 Santos de la Humosa, Los	53	29	4	127	8	1	15	45	112	251	51	3
13701 Santos de la Humosa, Los	53	29	4	127	8	1	15	45	112	251	51	3
13702 Soto y La Vega, El	0	0	0	0	0	0	0	0	0	0	0	0
13800 Serna del Monte, La	15	2	0	5	0	1	2	8	22	19	2	0
13801 Serna del Monte, La	15	2	0	5	0	1	2	8	22	19	2	0
14000 Serranillos del Valle	57	35	2	85	9	1	13	35	126	173	13	3
14001 Serranillos del Valle	57	35	2	85	9	1	13	35	126	173	13	3
14003 Carrascal, El	0	0	0	0	0	0	0	0	0	0	0	0
14100 Sevilla la Nueva	293	162	20	181	26	7	40	94	140	534	51	6
14101 Cortijos, Los	12	3	0	2	0	0	0	4	6	12	2	0
14104 Manantiales, Los	72	31	2	28	3	1	9	19	20	108	6	1
14106 Sevilla la Nueva	208	125	18	151	23	6	31	70	113	413	43	5
14107 Valdelagua	1	3	0	0	0	0	0	1	1	1	0	0
14300 Somosierra	9	11	0	2	3	0	1	5	33	11	2	0
14301 Somosierra	9	11	0	2	3	0	1	5	33	11	2	0

4004.-Población de 16 años y más, clasificada por su condición socioeconómica, según municipios, entidades, núcleos, sectores urbanos, distritos, secciones, código postal, zonas sanitarias, zonas de servicios sociales y zonas de transporte

MUNICIPIOS ENTIDADES	CONDICIÓN SOCIOECONÓMICA											
	Resto personal administrativo y comercial	Resto personal de servicios	Contra-maestres capacitados no agrarios	Oper. cualif. especializados no agrarios	Oper. sin especialización no agrarios	Profesionales Fuerzas Armadas	Parados buscan empleo 1ra. vez	Económicamente activos no clasificables	Inactivos no dependientes	Inactivos dependientes	Otros inactivos	Servicio militar
14400 Soto del Real	418	213	13	190	34	11	81	142	291	927	68	13
14401 Soto del Real	396	210	12	186	34	11	79	132	284	895	64	12
14402 Rancajales, Los	22	3	1	4	0	0	2	10	7	32	4	1
14403 Dehesa Boyal	0	0	0	0	0	0	0	0	0	0	0	0
14500 Talamanca de Jarama	106	64	2	110	18	1	11	39	120	330	46	1
14504 Talamanca de Jarama	105	61	2	109	18	1	11	39	119	326	46	1
14505 Carracalderas	0	0	0	0	0	0	0	0	0	0	0	0
14506 Dunas, Las	0	0	0	0	0	0	0	0	0	0	0	0
14507 Moraleja, La	1	3	0	1	0	0	0	0	1	4	0	0
14508 San Bartolomé	0	0	0	0	0	0	0	0	0	0	0	0
14509 Hondas, Las	0	0	0	0	0	0	0	0	0	0	0	0
14600 Tielmes	73	70	10	243	68	1	48	19	249	480	123	5
14601 Tielmes	73	70	10	243	68	1	48	19	249	480	123	5
14602 Peralejo - Puntal del Pollo, El	0	0	0	0	0	0	0	0	0	0	0	0
14603 Vega, La	0	0	0	0	0	0	0	0	0	0	0	0
14700 Titulcia	35	34	2	108	21	1	58	22	104	285	9	3
14701 Titulcia	35	34	2	108	21	1	58	22	104	285	9	3
14702 Carretera de Chinchón	0	0	0	0	0	0	0	0	0	0	0	0
14703 Vedadillo, El	0	0	0	0	0	0	0	0	0	0	0	0
14704 Vega, La	0	0	0	0	0	0	0	0	0	0	0	0
14800 Torrejón de Ardoz	9.114	6.400	417	11.395	2.066	156	2.476	1.880	4.475	21.550	1.897	469
14801 Torrejón de Ardoz	9.009	6.326	412	11.211	2.026	120	2.441	1.858	4.419	21.282	1.878	461
14802 Base Aérea	8	4	0	15	0	35	2	3	0	24	0	0
14803 Casa Blanca	0	0	0	0	0	0	0	0	0	0	0	0
14804 Castillo, El	31	45	2	118	31	0	19	12	40	147	14	4
14805 San Benito	14	8	1	20	5	1	10	0	14	42	4	2
14806 Valle, El	52	17	2	31	4	0	4	7	2	55	1	2
14807 Villares y Correal, Los	0	0	0	0	0	0	0	0	0	0	0	0
14808 Pico Blanco	0	0	0	0	0	0	0	0	0	0	0	0
14900 Torrejón de la Calzada	343	154	15	366	28	2	67	87	95	692	53	18
14901 Torrejón de la Calzada	343	154	15	366	28	2	67	87	95	692	53	18
14902 Vacasilos	0	0	0	0	0	0	0	0	0	0	0	0
15000 Torrejón de Velasco	83	44	1	202	9	2	49	72	170	384	48	6
15001 Torrejón de Velasco	83	44	1	202	9	2	49	72	170	384	48	6
15100 Torrelaguna	141	162	11	261	34	0	98	81	197	620	290	5
15101 Torrelaguna	141	162	11	261	34	0	98	81	197	620	290	5
15102 Tomillares, Los	0	0	0	0	0	0	0	0	0	0	0	0
15200 Torrelodones	939	422	31	285	34	15	198	451	533	2.441	208	36
15202 Berzosilla, La	13	14	1	2	0	0	0	4	14	49	2	1
15203 Canto del Pico	0	0	0	0	0	0	0	0	0	0	0	0
15204 Estación, La	259	137	10	80	14	4	68	134	191	763	83	14
15205 Varela	0	0	0	0	0	0	0	0	0	0	0	0
15206 Gasco, El	20	10	0	6	0	1	11	12	14	83	8	2
15207 Jarales, Los	0	1	0	0	0	0	0	0	1	9	0	0
15208 Marías, Las	6	1	0	0	0	0	1	5	1	27	2	0
15211 Peñascales, Los	151	49	6	32	2	3	35	79	60	384	30	7
15212 Robles, Los	60	12	1	16	3	1	18	37	18	166	5	4
15213 Rozuelas, Las	9	4	1	0	1	0	0	2	2	21	0	0
15214 Torrelodones	421	194	12	149	14	6	65	178	232	939	78	8
15300 Torremocha de Jarama	20	17	3	27	22	0	2	4	48	57	38	1
15301 Fábrica, La	0	0	0	0	0	0	0	0	0	0	0	0
15302 Torremocha de Jarama	15	12	3	18	19	0	2	3	39	39	36	0
15303 Casa de Oficios	0	0	0	0	0	0	0	0	0	0	0	0
15304 Cerrada, La	3	0	0	2	2	0	0	0	3	3	1	0
15305 Retiro de Torremocha, El	2	5	0	7	1	0	0	1	6	15	1	1
15306 Tomillares, Los	0	0	0	0	0	0	0	0	0	0	0	0
15307 Soto, El	0	0	0	0	0	0	0	0	0	0	0	0

4004.-Población de 16 años y más, clasificada por su condición socioeconómica, según municipios, entidades, núcleos, sectores urbanos, distritos, secciones, código postal, zonas sanitarias, zonas de servicios sociales y zonas de transporte

MUNICIPOS ENTIDADES	CONDICIÓN SOCIOECONÓMICA											
	Resto personal administrativo y comercial	Resto personal de servicios	Contra-maestres capaces no agrarios	Oper. cualif. especializados no agrarios	Oper. sin especialización no agrarios	Profesionales Fuerzas Armadas	Parados buscan empleo 1ra. vez	Económicamente activos no clasificables	Inactivos no dependientes	Inactivos dependientes	Otros inactivos	Servicio militar
15400 Torres de la Alameda	262	161	23	618	76	6	64	109	281	975	37	16
15401 Mariblanca	4	0	1	1	0	0	3	2	3	6	1	0
15402 Torres de la Alameda	257	156	22	617	72	6	59	107	277	962	36	16
15403 Carretera de Loeches	1	4	0	0	4	0	1	0	0	2	0	0
15404 Dehesa de Torres	0	0	0	0	0	0	0	0	0	0	0	0
15405 San Isidro	0	1	0	0	0	0	1	0	1	5	0	0
15406 San Juan del Viso	0	0	0	0	0	0	0	0	0	0	0	0
15407 Valdeleyegua	0	0	0	0	0	0	0	0	0	0	0	0
15500 Valdaracete	17	12	1	109	13	0	8	32	105	161	41	1
15501 Valdaracete	17	12	1	109	13	0	8	32	105	161	41	1
15502 Fuensauco	0	0	0	0	0	0	0	0	0	0	0	0
15600 Valdeavero	39	12	2	39	2	0	13	13	62	167	10	1
15601 Valdeavero	36	10	2	36	2	0	8	10	59	157	8	1
15602 Cardosa, La	3	2	0	3	0	0	5	3	3	10	2	0
15700 Valdelaguna	19	13	1	62	19	0	7	16	71	176	4	1
15701 Valdelaguna	19	13	1	62	19	0	7	16	71	176	4	1
15800 Valdemanco	31	22	1	62	7	0	11	23	75	121	13	0
15801 Valdemanco	19	18	1	55	7	0	11	22	69	109	10	0
15802 Cerro Matallera	6	4	0	6	0	0	0	1	5	6	0	0
15803 Hoya, La	6	0	0	1	0	0	0	0	1	6	3	0
15900 Valdequeda	21	22	0	76	6	0	15	9	51	150	24	5
15901 Valdequeda	21	22	0	76	6	0	15	8	51	150	24	5
15902 Río, El	0	0	0	0	0	0	0	1	0	0	0	0
16000 Valdemorillo	329	191	12	271	34	2	80	124	308	1.038	79	12
16002 Cerro Alarcón	71	22	4	22	2	1	18	20	54	160	13	2
16003 Navarredonda	61	20	1	23	2	0	19	28	28	130	13	0
16005 Dehesa	8	3	0	2	0	0	3	3	4	23	3	0
16006 Paraíso, El	9	1	0	3	0	0	3	5	13	22	2	0
16008 Pino Alto	10	2	0	2	0	0	1	2	7	29	1	0
16009 Pizarrera, La	8	1	0	1	0	0	1	0	4	7	1	0
16012 Valdemorillo	159	142	6	218	30	1	35	66	198	666	46	10
16013 Barrancos, Los	0	0	0	0	0	0	0	0	0	0	0	0
16015 Montemorillo	3	0	1	0	0	0	0	0	0	1	0	0
16100 Valdemoro	1.906	1.798	67	2.003	284	48	499	965	1.280	4.987	322	112
16101 Valdemoro	1.904	1.797	67	2.002	284	48	499	965	1.279	4.984	322	112
16102 Camino Hondo	0	0	0	0	0	0	0	0	0	0	0	0
16106 Valmor	0	0	0	0	0	0	0	0	0	0	0	0
16108 Centro Penitenciario Madrid III	0	0	0	0	0	0	0	0	0	0	0	0
16109 Juncarejo, El	2	1	0	1	0	0	0	0	1	3	0	0
16110 Rompecubas	0	0	0	0	0	0	0	0	0	0	0	0
16200 Valdeolmos-Alalpardo	147	50	4	78	9	2	19	74	103	387	29	4
16201 Alalpardo	56	14	2	41	5	2	7	24	61	142	23	0
16202 Valdeolmos	13	17	0	25	2	0	6	15	25	46	3	2
16203 Miraval	78	19	2	12	2	0	6	35	17	199	3	2
16300 Valdepiélagos	19	8	0	34	0	0	14	16	40	109	1	2
16301 Valdepiélagos	19	8	0	34	0	0	14	16	40	109	1	2
16302 Coto de San Benito	0	0	0	0	0	0	0	0	0	0	0	0
16400 Valdetorres de Jarama	95	68	5	158	16	1	44	110	155	467	31	12
16401 Sillios	5	4	0	15	0	0	3	5	7	16	1	0
16402 Valdetorres de Jarama	88	62	5	139	16	1	41	103	145	443	30	12
16403 Cueva, La	0	0	0	0	0	0	0	0	0	0	0	0
16404 Escarabajosa, La	0	0	0	1	0	0	0	0	1	1	0	0
16405 Mirador, El	2	2	0	3	0	0	0	2	2	7	0	0
16406 Soto y La Vega, El	0	0	0	0	0	0	0	0	0	0	0	0
16500 Valdelecha	109	72	4	229	26	2	38	52	254	410	41	1
16501 Valdelecha	109	72	4	229	26	2	38	52	254	410	41	1
16600 Valverde de Alcalá	17	12	2	28	3	2	8	5	35	84	14	0
16601 Valverde de Alcalá	17	12	2	28	3	2	8	5	35	84	14	0



4004.-Población de 16 años y más, clasificada por su condición socioeconómica, según municipios, entidades, núcleos, sectores urbanos, distritos, secciones, código postal, zonas sanitarias, zonas de servicios sociales y zonas de transporte

MUNICIPIOS ENTIDADES	CONDICIÓN SOCIOECONÓMICA												
	Resto personal administrativo y comercial	Resto personal de servicios	Contra-maestres capacitados no agrarios	Oper. cualif. especializados no agrarios	Oper. sin especialización no agrarios	Profesionales Fuerzas Armadas	Parados buscan empleo 1ra. vez	Económicamente activos no clasificables	Inactivos no dependientes	Inactivos dependientes	Otros inactivos	Servicio militar	
16700	Vellilla de San Antonio	471	242	24	504	74	1	67	217	267	855	56	15
16701	Vellilla de San Antonio	471	242	24	504	74	1	67	217	267	855	56	15
16800	Vellón, El	55	56	4	114	6	0	7	10	125	334	51	1
16801	Espartal, El	5	8	1	22	2	0	2	3	27	60	7	0
16802	Vellón, El	44	47	3	90	4	0	5	6	94	265	43	1
16803	Campillo, El	1	0	0	2	0	0	0	1	0	4	0	0
16804	Ermita de San Blas	2	1	0	0	0	0	0	0	2	2	1	0
16805	Quintas, Las	2	0	0	0	0	0	0	0	2	3	0	0
16806	Dehesa Boyal	0	0	0	0	0	0	0	0	0	0	0	0
16807	Calvero, El	1	0	0	0	0	0	0	0	0	0	0	0
16900	Venturada	41	20	2	23	3	1	7	27	56	135	11	4
16901	Venturada	17	12	1	9	2	0	4	15	35	55	7	0
16902	Cotos de Monterrey	24	8	1	14	1	1	3	12	21	80	4	4
16903	Rosales, Los	0	0	0	0	0	0	0	0	0	0	0	0
17000	Villaconejos	100	58	1	317	44	0	183	89	272	723	181	11
17001	Villaconejos	100	58	1	317	44	0	183	89	272	723	181	11
17002	Dehesa y Valsalido, La	0	0	0	0	0	0	0	0	0	0	0	0
17003	Raso, El	0	0	0	0	0	0	0	0	0	0	0	0
17100	Villa del Prado	150	338	7	260	55	1	77	145	481	919	236	8
17101	Alamín	0	2	0	0	0	0	0	0	1	5	0	0
17103	Encinar del Alberche	0	66	0	50	0	0	0	0	50	0	0	0
17108	Villa del Prado	150	270	7	210	55	1	77	145	430	914	236	8
17109	Cinco Sotos, Los	0	0	0	0	0	0	0	0	0	0	0	0
17110	Dehesa Alamar y Los Parrales	0	0	0	0	0	0	0	0	0	0	0	0
17111	Hoyas, Las	0	0	0	0	0	0	0	0	0	0	0	0
17112	Poveda y Los Albañalanes	0	0	0	0	0	0	0	0	0	0	0	0
17200	Villalbilla	322	110	24	269	41	11	83	76	203	894	95	10
17202	Gurugú, El	15	2	0	1	0	1	4	3	9	35	5	0
17203	Hueros, Los	25	19	1	26	5	3	9	7	31	109	12	0
17205	Zulema	161	31	12	62	6	5	34	31	37	397	28	7
17206	Villalbilla	65	41	8	149	27	0	23	17	97	243	38	1
17207	Dehesa de los Hueros	1	0	0	1	0	0	0	0	4	1	0	0
17208	Valdelágula - El Robledal	55	17	3	30	3	2	13	18	25	109	12	2
17300	Villamanrique de Tajo	23	17	2	37	7	0	21	18	79	188	10	4
17301	Buenamesón	0	0	0	0	0	0	1	0	0	1	0	0
17302	Castillo de Tajo	0	0	0	0	0	0	2	6	0	6	1	0
17303	Villamanrique de Tajo	23	17	2	36	7	0	18	11	78	178	9	4
17304	Hoya de Simancas	0	0	0	0	0	0	0	0	0	0	0	0
17305	Vega de los Bodegonos	0	0	0	1	0	0	0	1	1	3	0	0
17400	Villamanta	66	72	2	135	21	0	28	53	147	388	86	8
17401	Villamanta	65	70	2	135	21	0	28	53	144	383	86	8
17402	Jirfa	1	1	0	0	0	0	0	0	0	0	0	0
17403	Malpuesta, La	0	1	0	0	0	0	0	0	0	3	0	0
17404	Olivos, Los	0	0	0	0	0	0	0	0	3	2	0	0
17500	Villamantilla	18	15	5	41	8	0	1	4	44	118	0	3
17501	Villamantilla	18	13	5	41	8	0	1	4	44	116	0	3
17502	Aguilara, La	0	0	0	0	0	0	0	0	0	0	0	0
17503	Bosque, El	0	0	0	0	0	0	0	0	0	0	0	0
17504	Cerromesino y Galapaguera	0	0	0	0	0	0	0	0	0	0	0	0
17505	Mercadas, Las	0	2	0	0	0	0	0	0	0	2	0	0
17506	Monte, El	0	0	0	0	0	0	0	0	0	0	0	0
17600	Villanueva de la Cañada	569	345	22	205	49	34	160	307	268	1.992	199	17
17604	Villanueva de la Cañada	310	226	13	154	46	21	68	136	132	869	108	8
17606	Palancar, El	55	16	2	17	1	1	22	29	33	158	19	2
17607	Villafraña del Castillo	204	103	7	34	2	12	70	142	103	965	72	7
17700	Villanueva del Pardillo	228	188	7	224	40	2	77	109	145	655	45	13
17701	Villanueva del Pardillo	194	168	4	192	37	2	56	90	129	543	39	9
17704	Vegas - Santa María, Las	34	20	3	32	3	0	21	19	16	112	6	4

4004.-Población de 16 años y más, clasificada por su condición socioeconómica, según municipios, entidades, núcleos, sectores urbanos, distritos, secciones, código postal, zonas sanitarias, zonas de servicios sociales y zonas de transporte

MUNICIPIOS ENTIDADES	CONDICIÓN SOCIOECONÓMICA											
	Resto personal administrativo y comercial	Resto personal de servicios	Contra-maestres capacitados no agrarios	Oper. cualifi. especializados no agrarios	Oper. sin especialización no agrarios	Profesionales Fuerzas Armadas	Parados buscan empleo 1ra. vez	Económicamente activos no clasificables	Inactivos no dependientes	Inactivos dependientes	Otros inactivos	Servicio militar
17800 Villanueva de Perales	28	27	0	47	14	0	4	22	56	107	12	4
17801 Villanueva de Perales	27	24	0	45	14	0	4	20	53	99	12	3
17802 Cepilla, La	0	0	0	0	0	0	0	0	0	0	0	0
17803 Encrucijada, La	1	1	0	0	0	0	0	0	2	3	0	0
17804 Milla	0	2	0	2	0	0	0	1	1	2	0	1
17805 Monte de Perales	0	0	0	0	0	0	0	1	0	1	0	0
17806 Valdetablas	0	0	0	0	0	0	0	0	0	2	0	0
17900 Villar del Olmo	92	39	2	72	13	2	21	40	90	222	25	2
17901 Eurovillas	67	24	2	32	2	1	14	21	24	105	7	0
17902 Villar del Olmo	25	15	0	40	11	1	7	19	66	117	18	2
18000 Villarejo de Salvánés	239	137	32	832	68	3	74	235	514	1.381	245	27
18001 Villarejo de Salvánés	239	136	32	832	68	3	74	233	513	1.376	245	27
18002 Huertas de Villarejo, Las	0	0	0	0	0	0	0	0	1	1	0	0
18003 Varga, La	0	1	0	0	0	0	0	2	0	4	0	0
18004 Vega Corbera	0	0	0	0	0	0	0	0	0	0	0	0
18005 Buena Mesón	0	0	0	0	0	0	0	0	0	0	0	0
18100 Villaviciosa de Odón	1.496	656	56	790	79	25	422	648	982	4.611	496	83
18101 Villaviciosa de Odón	1.178	571	46	682	71	21	327	519	623	3.438	345	65
18102 Bosque, El	301	75	9	103	7	4	88	125	126	1.145	71	18
18103 Dehesa del Sotillo	0	1	0	0	0	0	0	0	223	4	75	0
18104 Monreal	0	0	0	0	0	0	0	0	0	0	0	0
18105 Río Guadarrama y Casa de Roque	10	5	1	5	1	0	7	2	9	20	4	0
18106 Sacedón	0	0	0	0	0	0	0	0	0	0	1	0
18107 Vega, La	7	4	0	0	0	0	0	2	1	4	0	0
18200 Villavieja del Lozoya	17	7	0	8	3	0	6	21	47	22	13	0
18202 Llanos, Los	2	0	0	0	0	0	0	0	0	0	0	0
18203 Cabezas, Las	0	0	0	0	0	0	0	1	0	2	0	0
18204 Tercio de la Laguna, El	0	0	0	0	0	0	0	0	0	0	0	0
18205 Villavieja del Lozoya	15	7	0	8	3	0	6	20	47	20	13	0
18206 Cañada, La	0	0	0	0	0	0	0	0	0	0	0	0
18207 Solanilla, La	0	0	0	0	0	0	0	0	0	0	0	0
18300 Zarzalejo	46	56	3	100	7	1	28	35	122	260	45	1
18301 Estación y Pajares, La	32	33	2	53	5	1	17	23	66	134	23	0
18302 Peña Rosal	0	0	0	0	0	0	0	0	0	0	0	0
18303 Zarzalejo	14	23	1	47	2	0	11	12	56	126	22	1
18304 Casera, La	0	0	0	0	0	0	0	0	0	0	0	0
18305 Gargantilla, La	0	0	0	0	0	0	0	0	0	0	0	0
18306 Morales, Los	0	0	0	0	0	0	0	0	0	0	0	0
90100 Lozoyuela - Navas - Sieteiglesias	52	25	3	66	5	0	15	31	100	183	11	1
90101 Navas de Buirago	1	2	0	3	0	0	1	2	14	14	0	1
90102 Sieteiglesias	1	1	0	2	0	0	1	1	5	10	1	0
90104 Lozoyuela	50	22	3	61	5	0	13	28	81	158	10	0
90105 Mazacorta	0	0	0	0	0	0	0	0	0	1	0	0
90106 Mojoneras y Angostillos	0	0	0	0	0	0	0	0	0	0	0	0
90108 Rompidos, Los	0	0	0	0	0	0	0	0	0	0	0	0
90109 Tomilleras, Las	0	0	0	0	0	0	0	0	0	0	0	0
90111 Dehesa de Navas	0	0	0	0	0	0	0	0	0	0	0	0
90112 Fuente Blanquilla	0	0	0	0	0	0	0	0	0	0	0	0
90200 Puentes Viejas	22	25	5	33	10	0	2	19	104	102	9	1
90201 Paredes de Buirago	7	11	2	13	5	0	1	6	36	33	3	1
90202 Serrada de la Fuente	3	4	0	10	1	0	0	3	16	21	0	0
90203 Cinco Villas	1	1	0	2	0	0	0	1	11	5	0	0
90204 Manjirón	11	9	3	8	4	0	1	9	41	43	6	0
90205 Presa de Puentes Viejas	0	0	0	0	0	0	0	0	0	0	0	0
90206 Santillana y Presa del Villar	0	0	0	0	0	0	0	0	0	0	0	0
90300 Tres Cantos	3.438	1.074	62	673	61	191	436	903	856	5.203	368	65
90301 Tres Cantos	3.438	1.074	62	673	61	191	436	903	856	5.203	368	65

**4005.-Población ocupada, clasificada por rama de actividad económica, según municipios, entida-
des, núcleos, sectores urbanos, distritos, secciones, código postal, zonas sanitarias,
zonas de servicios sociales y zonas de transporte**

MUNICIPOS ENTIDADES	TOTAL	RAMA DE ACTIVIDAD ECONÓMICA							
		Agricul- tura Ganadería Caza y Selvi- cultura	Pesca	Indus- trias extrac- tivas	Industria manufac- turera	Producción distrib- ción energía eléct., gas/agua	Cons- trucción	Comercio repara- ción vehículos a motor	Hoste- lería
TOTAL	1.754.460	12.334	72	1.652	317.504	11.914	165.555	262.849	91.703
00100 Acebeda, La	11	3	0	0	0	0	3	0	2
00101 Acebeda, La	11	3	0	0	0	0	3	0	2
00200 Ajalvir	735	21	0	2	165	3	97	92	25
00201 Ajalvir	735	21	0	2	165	3	97	92	25
00300 Alameda del Valle	54	11	0	0	5	2	9	3	10
00301 Alameda del Valle	54	11	0	0	5	2	9	3	10
00400 Álamo, El	1.239	40	0	1	267	9	224	148	73
00401 Álamo, El	1.217	40	0	1	262	9	220	146	67
00402 Camino de Batres	22	0	0	0	5	0	4	2	6
00500 Alcalá de Henares	55.175	282	1	52	14.389	221	7.117	7.469	2.593
00501 Alcalá de Henares	55.172	279	1	52	14.389	221	7.117	7.469	2.593
00502 Base Aérea de Torrejón	0	0	0	0	0	0	0	0	0
00504 Ecce Homo y Cuesta Zulema	0	0	0	0	0	0	0	0	0
00505 Encín y La Canaleja, El	0	0	0	0	0	0	0	0	0
00506 Oruga, La	0	0	0	0	0	0	0	0	0
00507 Soto de la Ciudad y Gerafin	3	3	0	0	0	0	0	0	0
00508 Torote y Soto Espinillos	0	0	0	0	0	0	0	0	0
00509 Espinillos	0	0	0	0	0	0	0	0	0
00510 Prisión Alcalá-Meco	0	0	0	0	0	0	0	0	0
00600 Alcobendas	31.438	236	0	21	6.192	314	3.223	5.441	1.662
00601 Alcobendas	31.438	236	0	21	6.192	314	3.223	5.441	1.662
00700 Alcorcón	50.244	204	0	23	8.788	257	5.557	8.923	3.095
00701 Alcorcón	49.901	193	0	23	8.726	256	5.522	8.853	3.081
00702 Campodón	285	0	0	0	51	1	24	64	13
00703 Venta la Rubia	23	10	0	0	4	0	0	1	1
00704 Ventorro del Cano	16	1	0	0	2	0	8	1	0
00705 Carretera de San Martín	10	0	0	0	3	0	1	3	0
00706 Fuente Cisneros	0	0	0	0	0	0	0	0	0
00707 Montepíncipe	9	0	0	0	2	0	2	1	0
00708 Praonal, El	0	0	0	0	0	0	0	0	0
00800 Aldea del Fresno	419	15	0	6	70	2	68	80	21
00801 Aldea del Fresno	404	15	0	6	68	2	67	77	18
00802 Corrales, Los	0	0	0	0	0	0	0	0	0
00803 Dehesa de Hernán Vicente	8	0	0	0	0	0	1	1	2
00804 Dehesa de las Hoyas	0	0	0	0	0	0	0	0	0
00805 Dehesilla, La	1	0	0	0	0	0	0	1	0
00806 Navayuncosa	0	0	0	0	0	0	0	0	0
00807 Rincón, El	6	0	0	0	2	0	0	1	1
00808 Santo, El	0	0	0	0	0	0	0	0	0
00809 Suertes Viejas	0	0	0	0	0	0	0	0	0
00810 Chaparral, El	0	0	0	0	0	0	0	0	0
00811 Estación del Alberche	0	0	0	0	0	0	0	0	0
00812 Serantes	0	0	0	0	0	0	0	0	0
00813 Canchos, Los	0	0	0	0	0	0	0	0	0
00900 Algete	4.545	68	0	6	1.012	28	460	691	224
00901 Algete	3.727	56	0	5	869	20	409	602	210
00902 Carmelitas, Las	0	0	0	0	0	0	0	0	0
00903 Heredad de la Torre	0	0	0	0	0	0	0	0	0
00904 Moratones	0	0	0	0	0	0	0	0	0
00905 Nogal, El	2	1	0	0	1	0	0	0	0
00906 Prado Norte	29	3	0	0	4	0	4	2	2
00907 Salomón y Tras el Río	0	0	0	0	0	0	0	0	0
00908 Santo Domingo	787	8	0	1	138	8	47	87	12
00911 Dehesa Nueva	0	0	0	0	0	0	0	0	0
00912 Soto Mozanaque	0	0	0	0	0	0	0	0	0
00913 Torrecilla, La	0	0	0	0	0	0	0	0	0

4005.-Población ocupada, clasificada por rama de actividad económica, según municipios, entidades, núcleos, sectores urbanos, distritos, secciones, código postal, zonas sanitarias, zonas de servicios sociales y zonas de transporte

MUNICIPIOS ENTIDADES	TOTAL	RAMA DE ACTIVIDAD ECONÓMICA							
		Agri- cultura Ganadería Caza y Selvi- cultura	Pesca	Indus- trias extrac- tivas	Industria manufac- turera	Producción distrí- bución energía eléct., gas/agua	Cons- trucción	Comercio repara- ción vehículos a motor	Hoste- lería
01000 Alpedrete	1.963	15	0	27	238	13	231	305	114
01001 Alpedrete	1.610	14	0	26	186	11	190	254	96
01017 Valdencina	48	0	0	0	5	0	1	6	2
01018 Negrales - Los Llanos, Los	305	1	0	1	47	2	40	45	16
01100 Ambite	63	7	0	0	4	0	11	9	6
01101 Ambite	59	7	0	0	4	0	10	9	6
01102 Sierra de Tajuña	1	0	0	0	0	0	1	0	0
01103 Valdecalcá	3	0	0	0	0	0	0	0	0
01104 Peña Ambite	0	0	0	0	0	0	0	0	0
01105 Valdemera	0	0	0	0	0	0	0	0	0
01106 Vega, La	0	0	0	0	0	0	0	0	0
01200 Anchuelo	194	17	0	0	38	1	27	29	10
01201 Anchuelo	194	17	0	0	38	1	27	29	10
01202 Cerro de Miralbueno	0	0	0	0	0	0	0	0	0
01300 Aranjuez	11.422	244	0	21	3.101	61	1.124	1.665	606
01301 Algodor	7	1	0	0	1	0	0	0	2
01302 Aranjuez	11.279	217	0	21	3.079	60	1.116	1.646	598
01303 Castillejos	0	0	0	0	0	0	0	0	0
01304 Real Cortijo de San Isidro	123	18	0	0	21	1	8	18	6
01305 Flamenca, La	5	2	0	0	0	0	0	1	0
01306 Infantas, Las	6	5	0	0	0	0	0	0	0
01307 Villamejor	1	0	0	0	0	0	0	0	0
01308 Cerro, El	1	1	0	0	0	0	0	0	0
01309 Montaña, La	0	0	0	0	0	0	0	0	0
01310 Soto del Hinojar	0	0	0	0	0	0	0	0	0
01311 Sotomayor	0	0	0	0	0	0	0	0	0
01400 Arganda del Rey	10.310	104	0	68	4.012	43	1.235	1.374	431
01401 Arganda del Rey	9.915	98	0	66	3.884	39	1.207	1.303	419
01403 Puente de Arganda	51	3	0	0	7	0	7	9	5
01405 Campillo, El	0	0	0	0	0	0	0	0	0
01406 Serna, La	0	0	0	0	0	0	0	0	0
01407 Villares, Los	344	3	0	2	121	4	21	62	7
01500 Arroyomolinos	1.057	20	0	0	252	3	100	182	67
01501 Arroyomolinos	1.019	19	0	0	248	2	98	175	66
01502 Castañeras	0	0	0	0	0	0	0	0	0
01503 Monte de San Martín	0	0	0	0	0	0	0	0	0
01504 Valdefuentes	38	1	0	0	4	1	2	7	1
01600 Atazar, El	33	5	0	0	2	3	5	0	2
01601 Atazar, El	33	5	0	0	2	3	5	0	2
01700 Batres	242	3	0	0	52	1	27	41	10
01701 Batres	117	1	0	0	24	1	16	19	4
01703 Monte de Batres	120	2	0	0	27	0	11	21	6
01704 Olivos, Los	5	0	0	0	1	0	0	1	0
01800 Becerril de la Sierra	982	24	0	0	101	15	239	130	58
01801 Becerril de la Sierra	810	24	0	0	74	13	223	112	55
01802 Berrocal, El	12	0	0	0	0	0	1	4	0
01803 Cebales, Los	1	0	0	0	0	0	0	0	0
01804 Montellano	152	0	0	0	24	2	14	14	3
01805 Navahuerta y Las Tejoneras	0	0	0	0	0	0	0	0	0
01806 Vista Real	7	0	0	0	3	0	1	0	0
01807 Cabeza Mediana	0	0	0	0	0	0	0	0	0
01900 Belmonte de Tajo	354	18	0	0	149	0	102	24	9
01901 Belmonte de Tajo	354	18	0	0	149	0	102	24	9
02000 Berzosa del Lozoya	38	2	0	0	9	0	7	0	6
02001 Berzosa del Lozoya	36	2	0	0	9	0	7	0	6
02002 Llanillos, Los	2	0	0	0	0	0	0	0	0



4005.-Población ocupada, clasificada por rama de actividad económica, según municipios, entidades, núcleos, sectores urbanos, distritos, secciones, código postal, zonas sanitarias, zonas de servicios sociales y zonas de transporte

MUNICIPOS ENTIDADES	TOTAL	RAMA DE ACTIVIDAD ECONÓMICA							
		Agricul- tura Ganadería Caza y Selvi- cultura	Pesca	Indus- trias extrac- tivas	Industria manufac- turera	Producción distrí- bución energía eléctr., gas/agua	Cons- trucción	Comercio repara- ción vehículos a motor	Hoste- lería
02100 Berrueco, El	88	4	0	4	5	5	20	17	9
02101 Berrueco, El	78	4	0	4	4	5	20	14	9
02102 Peñágüila	3	0	0	0	0	0	0	1	0
02103 Pozuelos, Los	0	0	0	0	0	0	0	0	0
02104 Pradera del Amor	7	0	0	0	1	0	0	2	0
02105 Dehesa Boyal	0	0	0	0	0	0	0	0	0
02200 Boadilla del Monte	6.800	115	0	2	1.047	49	545	971	203
02201 Boadilla del Monte	2.523	68	0	2	346	12	255	371	116
02211 Prado del Espino-San Babiles	49	7	0	0	4	0	27	2	3
02212 Prado Grande	1	1	0	0	0	0	0	0	0
02213 Romanillos	0	0	0	0	0	0	0	0	0
02216 Urbanizaciones Este	839	11	0	0	161	3	52	117	14
02217 Urbanizaciones Noroeste	3.388	28	0	0	536	34	211	481	70
02300 Boalo, El	878	34	0	1	148	8	147	116	44
02301 Boalo, El	266	17	0	0	32	1	47	30	13
02302 Cerceda	382	8	0	1	86	3	51	57	22
02303 Mataelpino	192	8	0	0	26	4	45	27	8
02304 Alcorejo, El	0	0	0	0	0	0	0	0	0
02305 Peña de las Gallinas	13	0	0	0	3	0	3	1	0
02306 Berrocal I, El	7	0	0	0	0	0	1	1	0
02307 Berrocal II, El	0	0	0	0	0	0	0	0	0
02308 Ciudad Muchachos y Majada Palanes	0	0	0	0	0	0	0	0	0
02309 Chaparrales, Los	0	0	0	0	0	0	0	0	0
02310 Pozuelos, Los	0	0	0	0	0	0	0	0	0
02311 San Muriel	18	1	0	0	1	0	0	0	1
02400 Braojos	55	9	0	0	4	0	16	3	3
02401 Braojos	55	9	0	0	4	0	16	3	3
02500 Brea de Tajo	124	24	0	0	30	0	21	17	6
02501 Brea de Tajo	118	24	0	0	27	0	21	17	6
02502 Alameda y El Quejigal, La	6	0	0	0	3	0	0	0	0
02503 Monte Robledal	0	0	0	0	0	0	0	0	0
02600 Brunete	1.447	39	0	1	263	12	174	249	62
02601 Brunete	1.363	39	0	1	245	10	167	237	57
02602 Dehesa, La	18	0	0	0	3	0	2	5	2
02603 Valle de los Rosales, El	63	0	0	0	14	2	3	7	3
02604 Barranca, La	3	0	0	0	1	0	2	0	0
02700 Buitrago del Lozoya	501	26	0	0	24	25	45	77	41
02701 Buitrago del Lozoya	501	26	0	0	24	25	45	77	41
02702 Riosequillo	0	0	0	0	0	0	0	0	0
02800 Bustarviejo	439	52	0	20	58	2	81	46	22
02801 Bustarviejo	419	50	0	20	57	2	79	45	22
02802 Cabeza Rasa	0	0	0	0	0	0	0	0	0
02803 Collado, El	0	0	0	0	0	0	0	0	0
02805 Encinilla, La	0	0	0	0	0	0	0	0	0
02806 Hoyuelo, El	0	0	0	0	0	0	0	0	0
02807 Manantial, El	0	0	0	0	0	0	0	0	0
02808 Palancar, El	0	0	0	0	0	0	0	0	0
02809 Pedregal, El	14	1	0	0	1	0	2	1	0
02813 Pesquera - El Pomo, La	6	1	0	0	0	0	0	0	0
02900 Cabanillas de la Sierra	157	6	0	4	27	2	11	28	11
02901 Cabanillas de la Sierra	155	6	0	4	27	2	11	28	11
02902 D'oremor	0	0	0	0	0	0	0	0	0
02903 Lagunazos, Los	2	0	0	0	0	0	0	0	0
03000 Cabrera, La	498	8	0	7	78	3	65	82	69
03001 Cabrera, La	487	8	0	7	75	3	65	79	66
03002 Asperilla, La	0	0	0	0	0	0	0	0	0
03003 Cabrerita y El Roble, La	6	0	0	0	2	0	0	2	0
03005 Convento, El	0	0	0	0	0	0	0	0	0
03006 Encerrada, La	5	0	0	0	1	0	0	1	3
03007 Rabusera, La	0	0	0	0	0	0	0	0	0

4005.-Población ocupada, clasificada por rama de actividad económica, según municipios, entidades, núcleos, sectores urbanos, distritos, secciones, código postal, zonas sanitarias, zonas de servicios sociales y zonas de transporte

MUNICIPIOS ENTIDADES	TOTAL	RAMA DE ACTIVIDAD ECONÓMICA							
		Agrí- cultura Ganadería Caza y Selvi- cultura	Pesca	Indus- trias extrac- tivas	Industria manufac- turera	Producción distrí- bución energía eléct., gas/agua	Cons- trucción	Comercio repara- ción vehículos a motor	Hoste- lería
03100 Cadalso de los Vidrios	631	40	0	76	94	2	168	71	36
03101 Cadalso de los Vidrios	621	40	0	76	93	2	164	71	36
03102 Barrancos y El Palancar, Los	0	0	0	0	0	0	0	0	0
03103 Boquerón, El	0	0	0	0	0	0	0	0	0
03104 Castellana y El Pilar, La	0	0	0	0	0	0	0	0	0
03105 Entrepinos	10	0	0	0	1	0	4	0	0
03106 Lancharrasa	0	0	0	0	0	0	0	0	0
03107 Mahillo, El	0	0	0	0	0	0	0	0	0
03108 Mariscalas, Las	0	0	0	0	0	0	0	0	0
03109 Marra, La	0	0	0	0	0	0	0	0	0
03110 Pinar del Concejo	0	0	0	0	0	0	0	0	0
03112 Usero, El	0	0	0	0	0	0	0	0	0
03113 Valhonda y Los Velascos	0	0	0	0	0	0	0	0	0
03114 Valle de la Dehesa	0	0	0	0	0	0	0	0	0
03200 Camarma de Esteruelas	739	23	0	3	219	2	149	82	28
03201 Camarma de Esteruelas	739	23	0	3	219	2	149	82	28
03203 Alcamar	0	0	0	0	0	0	0	0	0
03204 Practicante, El	0	0	0	0	0	0	0	0	0
03300 Campo Real	872	29	0	1	331	4	153	100	35
03301 Campo Real	834	29	0	1	319	4	150	96	35
03302 Montehermoso	38	0	0	0	12	0	3	4	0
03400 Canencia	127	22	0	0	19	1	25	18	9
03401 Canencia	127	22	0	0	19	1	25	18	9
03500 Carabaña	303	29	0	0	56	0	60	32	27
03501 Carabaña	302	29	0	0	56	0	60	32	27
03502 Dehesa y El Horcojo, La	0	0	0	0	0	0	0	0	0
03503 Vega, La	1	0	0	0	0	0	0	0	0
03600 Casarrubuelos	248	20	0	0	62	0	35	43	14
03601 Casarrubuelos	248	20	0	0	62	0	35	43	14
03700 Cenicientos	413	48	0	6	55	3	102	52	18
03701 Cenicientos	410	48	0	6	55	3	102	52	18
03702 Almendros, Los	0	0	0	0	0	0	0	0	0
03703 Juncal, El	0	0	0	0	0	0	0	0	0
03704 Parra, La	3	0	0	0	0	0	0	0	0
03800 Cercedilla	1.912	56	0	0	138	8	299	219	204
03801 Camorritos	14	1	0	0	3	0	0	1	1
03802 Cercedilla	1.755	48	0	0	129	8	291	205	181
03803 Puerto de Navacerrada	26	1	0	0	4	0	1	1	13
03805 Ballo y Las Hojarascas, El	10	1	0	0	0	0	1	1	0
03806 Dehesas, Las	107	5	0	0	2	0	6	11	9
03900 Cervera de Buitrago	30	2	0	0	2	0	10	1	5
03901 Cervera de Buitrago	30	2	0	0	2	0	10	1	5
03902 Cercados, Los	0	0	0	0	0	0	0	0	0
04000 Ciempozuelos	4.190	123	0	28	845	17	646	622	162
04001 Ciempozuelos	4.190	123	0	28	845	17	646	622	162
04002 Arriadas, Las	0	0	0	0	0	0	0	0	0
04003 Buzanca	0	0	0	0	0	0	0	0	0
04004 Casa de Postas	0	0	0	0	0	0	0	0	0
04005 Espartinas	0	0	0	0	0	0	0	0	0
04006 Lavadero, El	0	0	0	0	0	0	0	0	0
04007 Molino del Rey	0	0	0	0	0	0	0	0	0
04008 San Antón	0	0	0	0	0	0	0	0	0
04009 Soto Gutiérrez	0	0	0	0	0	0	0	0	0
04100 Cobeña	810	16	0	1	175	6	74	123	29
04101 Cobeña	810	16	0	1	175	6	74	123	29
04102 Campo Nuevo	0	0	0	0	0	0	0	0	0
04200 Colmenar del Arroyo	239	16	0	2	34	5	49	25	12
04201 Colmenar del Arroyo	234	16	0	2	32	5	49	25	12
04202 Valle del Sol	5	0	0	0	2	0	0	0	0

4005.-Población ocupada, clasificada por rama de actividad económica, según municipios, entidades, núcleos, sectores urbanos, distritos, secciones, código postal, zonas sanitarias, zonas de servicios sociales y zonas de transporte

MUNICIPIOS ENTIDADES	TOTAL	RAMA DE ACTIVIDAD ECONÓMICA							
		Agricul- tura Ganadería Caza y Selvi- cultura	Pesca	Indus- trias extrac- tivas	Industria manufac- turera	Producción distribución energía eléct., gas/agua	Cons- trucción	Comercio repara- ción vehículos a motor	Hoste- lería
04300 Colmenar de Oreja	1.737	118	0	13	324	7	668	211	64
04301 Aldehuela, La	0	0	0	0	0	0	0	0	0
04302 Colmenar de Oreja	1.653	113	0	13	320	7	651	198	47
04303 San Miguel	3	0	0	0	0	0	0	0	1
04305 Berlinchas, Las	0	0	0	0	0	0	0	0	0
04306 Casa Concha	2	0	0	0	0	0	0	0	0
04307 Casa del Reloj	1	1	0	0	0	0	0	0	0
04308 Castellanos	1	0	0	0	0	0	0	0	1
04309 Gitana, La	1	1	0	0	0	0	0	0	0
04310 Valdeguerra	5	1	0	0	0	0	3	0	1
04314 Balcón de Tajo - Urtajo	38	1	0	0	2	0	9	5	7
04315 Valle de San Juan - Los Vallejos	33	1	0	0	2	0	5	8	7
04400 Colmenarejo	1.456	9	0	1	144	27	267	205	61
04401 Colmenarejo	1.456	9	0	1	144	27	267	205	61
04500 Colmenar Viejo	10.206	163	0	17	1.738	193	1.501	1.307	400
04501 Colmenar Viejo	10.069	160	0	17	1.719	188	1.491	1.277	394
04503 Chortales, Los	2	0	0	0	0	0	1	0	0
04504 Farnel	34	3	0	0	0	3	1	9	1
04505 Navarrosillos - Polígono Sur	8	0	0	0	4	0	0	0	0
04506 Pueblos, Las	93	0	0	0	15	2	8	21	5
04507 San Pedro	0	0	0	0	0	0	0	0	0
04600 Collado Mediano	1.451	19	0	2	224	9	168	214	65
04601 Collado Mediano	1.355	19	0	2	205	7	163	198	61
04602 Barrizales, Los	7	0	0	0	0	1	0	3	0
04606 Reajo del Roble	28	0	0	0	5	0	1	7	0
04607 Serranía de la Paloma	61	0	0	0	14	1	4	6	4
04700 Collado Villalba	13.511	123	0	12	1.860	154	1.545	2.225	690
04701 Collado Villalba	1.575	9	0	4	179	10	144	245	74
04702 Dehesa Municipal	0	0	0	0	0	0	0	0	0
04705 Estación, La	11.465	113	0	8	1.609	143	1.373	1.902	591
04709 Eras, Las	0	0	0	0	0	0	0	0	0
04710 Cerca de Carrasquilla	2	0	0	0	0	0	1	0	0
04711 Dominio de Fontenebro-Mirador de la Sierra	469	1	0	0	72	1	27	78	25
04800 Corpa	116	8	0	0	24	1	24	21	7
04801 Corpa	116	8	0	0	24	1	24	21	7
04900 Coslada	27.492	84	1	17	6.401	118	2.971	4.684	1.636
04901 Coslada	27.492	84	1	17	6.401	118	2.971	4.684	1.636
05000 Cubas	394	12	0	0	118	1	60	52	15
05001 Cubas de la Sagra	327	12	0	0	95	0	54	40	12
05002 Nube, La	0	0	0	0	0	0	0	0	0
05003 Pinar, El	5	0	0	0	0	0	1	2	0
05004 Soto, El	57	0	0	0	20	1	4	10	2
05005 Arroyadas, Las	0	0	0	0	0	0	0	0	0
05006 Camino de Batres	1	0	0	0	0	0	0	0	1
05008 Salmueros, Los	4	0	0	0	3	0	1	0	0
05100 Chapinería	353	15	0	1	62	10	67	43	17
05101 Chapinería	342	15	0	1	58	10	64	43	17
05102 Valquigoso	11	0	0	0	4	0	3	0	0
05200 Chinchón	1.235	146	0	1	244	4	221	186	98
05201 Chinchón	1.198	143	0	1	240	4	218	179	96
05202 Nuevo Chinchón	23	1	0	0	3	0	3	6	0
05203 Cohonares, Los	0	0	0	0	0	0	0	0	0
05204 Cubillas, Las	0	0	0	0	0	0	0	0	0
05205 Valdemolinós	0	0	0	0	0	0	0	0	0
05206 Valgrande	0	0	0	0	0	0	0	0	0
05207 Camino del Montero	0	0	0	0	0	0	0	0	0
05208 Jara Alta	0	0	0	0	0	0	0	0	0
05209 Jara Baja	0	0	0	0	0	0	0	0	0
05210 Soto Gutiérrez	0	0	0	0	0	0	0	0	0
05211 Valromeroso	0	0	0	0	0	0	0	0	0
05212 Vega, La	14	2	0	0	1	0	0	1	2

4005.- Población ocupada, clasificada por rama de actividad económica, según municipios, entidades, núcleos, sectores urbanos, distritos, secciones, código postal, zonas sanitarias, zonas de servicios sociales y zonas de transporte

MUNICIPIOS ENTIDADES	TOTAL	RAMA DE ACTIVIDAD ECONÓMICA								
		Agrí- cultura Ganadería Caza y Salvi- cultura	Pesca	Indus- trias extrac- tivas	Industria manufac- turera	Producción distribución energía eléctric., gas/agua	Construcción	Comercio reparación vehículos a motor	Hos- tele- ría	
05300 Daganzo de Arriba	976	20	0	2	302	7	102	137	45	
05301 Daganzo de Arriba	976	20	0	2	302	7	102	137	45	
05302 Asociación Deportivo-Cultural Daganzo	0	0	0	0	0	0	0	0	0	
05303 Frailes, Los	0	0	0	0	0	0	0	0	0	
05400 Escorial, El	2.970	73	0	1	361	26	365	420	223	
05401 Alcor, El	44	0	0	0	5	0	5	7	1	
05402 Campillo, El	0	0	0	0	0	0	0	0	0	
05404 Escorial, El	2.223	52	0	1	260	21	284	341	174	
05405 Granjilla, La	0	0	0	0	0	0	0	0	0	
05406 Navalquejigo	624	21	0	0	86	4	70	58	34	
05407 Peralejo	35	0	0	0	5	0	1	3	11	
05408 Pinosol	44	0	0	0	5	1	5	11	3	
05409 Rados, Las	0	0	0	0	0	0	0	0	0	
05500 Estremera	287	18	0	1	61	1	65	43	8	
05502 Estremera	281	16	0	1	59	1	65	42	8	
05504 Vega, La	3	0	0	0	1	0	0	1	0	
05505 Campetón, El	3	2	0	0	1	0	0	0	0	
05600 Fresnedillas	189	17	0	0	19	0	35	21	15	
05601 Fresnedillas de la Oliva	189	17	0	0	19	0	35	21	15	
05700 Fresno de Torote	180	19	0	0	44	0	25	20	10	
05701 Fresno de Torote	21	12	0	0	3	0	1	1	0	
05702 Serracines	74	7	0	0	13	0	11	11	8	
05703 Jardín de Serracines	85	0	0	0	28	0	13	8	2	
05800 Fuenlabrada	55.304	333	2	36	12.861	209	8.939	9.016	3.412	
05801 Fuenlabrada	54.198	331	2	35	12.653	206	8.756	8.808	3.335	
05803 Miraflores	0	0	0	0	0	0	0	0	0	
05805 Loranca	1.106	2	0	1	208	3	183	208	77	
05900 Fuente el Saz de Jarama	1.171	70	0	5	265	5	193	162	65	
05901 Fuente el Saz de Jarama	1.093	52	0	5	255	5	181	148	63	
05902 Aldoveras	32	11	0	0	5	0	3	2	1	
05903 Chaparral y El Soto, El	0	0	0	0	0	0	0	0	0	
05904 Solgar, El	34	5	0	0	5	0	8	8	1	
05905 Suertes y Dehesa Vieja, Las	12	2	0	0	0	0	1	4	0	
06000 Fuentidueña de Tajo	371	33	0	3	87	1	98	51	19	
06001 Fuentidueña de Tajo	361	33	0	3	85	1	93	50	19	
06002 Alarilla	5	0	0	0	2	0	1	1	0	
06003 Vegas, Las	5	0	0	0	0	0	4	0	0	
06004 Visos y Las Dehesas, Los	0	0	0	0	0	0	0	0	0	
06100 Galapagar	6.359	67	0	3	728	32	899	851	259	
06101 Bellavista	11	0	0	0	2	0	0	1	0	
06104 Cuestas, Las	12	0	0	0	2	0	0	0	0	
06106 España	113	0	0	0	16	2	16	20	1	
06107 Fuente la Teja	179	1	0	0	29	1	13	19	6	
06108 Galapagar	5.101	65	0	3	552	23	829	691	221	
06109 Guijo, El	449	0	0	0	51	3	13	47	21	
06115 Ranchos, Los	6	0	0	0	0	1	0	3	0	
06116 Roncesvalles	13	0	0	0	1	0	2	1	0	
06117 Pocillo, El	63	0	0	0	14	0	7	10	2	
06118 Columnas, Las	1	0	0	0	0	0	0	0	0	
06119 Chaparrales, Los	2	0	0	0	0	0	1	0	0	
06120 Rosales, Los	409	1	0	0	61	2	18	59	8	
06200 Garganta de los Montes	100	12	0	0	10	0	25	12	11	
06202 Cuadrón, El	12	2	0	0	1	0	1	1	3	
06203 Garganta de los Montes	85	9	0	0	9	0	24	10	7	
06204 Eras del Soto, Las	0	0	0	0	0	0	0	0	0	
06205 Pojarillas, Las	0	0	0	0	0	0	0	0	0	
06206 Verdugal, El	2	1	0	0	0	0	0	1	0	
06207 Cañizuela	1	0	0	0	0	0	0	0	1	
06209 Prados Redondos	0	0	0	0	0	0	0	0	0	



4005.-Población ocupada, clasificada por rama de actividad económica, según municipios, entidades, núcleos, sectores urbanos, distritos, secciones, código postal, zonas sanitarias, zonas de servicios sociales y zonas de transporte

MUNICIPOS ENTIDADES	TOTAL	RAMA DE ACTIVIDAD ECONÓMICA							
		Agrí- cultura Ganadería Caza y Selvi- cultura	Pesca	Indus- trias extrac- tivas	Industria manufac- turera	Producción distrí- bución energía eléctr., gas/agua	Cons- trucción	Comercio repara- ción vehículos a motor	Hoste- lería
06300 Gargantilla del Lozoya	79	12	0	0	6	0	18	7	7
06301 Gargantilla del Lozoya	48	7	0	0	4	0	15	4	5
06302 Pinilla de Buitrago	30	5	0	0	2	0	3	2	2
06303 Eras, Las	0	0	0	0	0	0	0	0	0
06305 Retuerta, La	0	0	0	0	0	0	0	0	0
06306 Tejera, La	1	0	0	0	0	0	0	1	0
06307 Tomillar, El	0	0	0	0	0	0	0	0	0
06308 Cañizuela	0	0	0	0	0	0	0	0	0
06309 Estación, La	0	0	0	0	0	0	0	0	0
06400 Gascones	40	9	0	0	3	1	5	4	5
06401 Estación Gascones - Buitrago	0	0	0	0	0	0	0	0	0
06402 Gascones	40	9	0	0	3	1	5	4	5
06403 Venta de Mea y Calcetas	0	0	0	0	0	0	0	0	0
06404 Redondo de Abajo	0	0	0	0	0	0	0	0	0
06405 Redondo de Arriba	0	0	0	0	0	0	0	0	0
06500 Getafe	50.221	210	2	28	13.830	220	5.899	8.194	2.374
06501 Aldehuela y La Torrecilla, La	9	7	0	0	1	0	0	0	0
06502 Cerro de los Ángeles	5	1	0	0	1	0	0	0	0
06503 Getafe	46.556	177	2	26	13.006	199	5.434	7.570	2.164
06504 Perales del Río	1.649	17	0	2	310	13	185	260	78
06505 Acedinos	0	0	0	0	0	0	0	0	0
06506 Atalayuela	0	0	0	0	0	0	0	0	0
06507 Bercial, El	1.956	8	0	0	506	8	279	356	127
06508 Cañada del Molino	0	0	0	0	0	0	0	0	0
06509 Llanos, Los	46	0	0	0	6	0	1	8	5
06600 Griñón	1.384	23	0	0	408	6	126	256	74
06601 Griñón	1.384	23	0	0	408	6	126	256	74
06602 Camino de Carranque	0	0	0	0	0	0	0	0	0
06700 Guadalix de la Sierra	881	63	0	3	138	4	162	146	47
06701 Guadalix de la Sierra	881	63	0	3	138	4	162	146	47
06702 Sierra Lagos	0	0	0	0	0	0	0	0	0
06800 Guadarrama	2.967	57	0	0	264	20	440	459	259
06801 Cabezuelas, Las	188	4	0	0	20	5	20	35	3
06802 Guadarrama	2.608	45	0	0	222	14	404	401	243
06803 Tablada	37	4	0	0	4	0	4	5	4
06805 Jarosa, La	9	0	0	0	0	0	3	0	2
06806 Mata, La	7	3	0	0	1	0	2	0	0
06807 Matarrubia	104	1	0	0	13	1	7	15	6
06808 Negrales, Los	14	0	0	0	4	0	0	3	1
06900 Hiruela, La	15	0	0	0	2	0	2	3	1
06901 Hiruela, La	15	0	0	0	2	0	2	3	1
07000 Horcajo de la Sierra	37	5	0	0	5	0	4	5	4
07001 Horcajo de la Sierra	30	4	0	0	3	0	3	5	3
07002 Aoslos	6	1	0	0	2	0	1	0	1
07003 Cercados - El Lomo, Los	1	0	0	0	0	0	0	0	0
07100 Horcajuelo de la Sierra	32	4	0	0	5	0	7	0	1
07101 Horcajuelo de la Sierra	32	4	0	0	5	0	7	0	1
07200 Hoyo de Manzanares	1.937	25	0	2	320	13	161	307	62
07201 Berzalejo, El	11	1	0	0	2	0	0	1	0
07202 Berzosa, La	466	2	0	0	53	4	25	66	10
07203 Hoyo de Manzanares	1.460	22	0	2	265	9	136	240	52
07204 Navallera	0	0	0	0	0	0	0	0	0
07205 Parque de las Colinas	0	0	0	0	0	0	0	0	0
07206 Navalvillar - El Canchal	0	0	0	0	0	0	0	0	0
07300 Humanes de Madrid	2.626	64	0	1	714	6	527	361	190
07301 Humanes de Madrid	2.626	64	0	1	714	6	527	361	190
07302 Avenida de Griñón	0	0	0	0	0	0	0	0	0

4005.-Población ocupada, clasificada por rama de actividad económica, según municipios, entidades, núcleos, sectores urbanos, distritos, secciones, código postal, zonas sanitarias, zonas de servicios sociales y zonas de transporte

MUNICIPOS ENTIDADES	TOTAL	RAMA DE ACTIVIDAD ECONÓMICA							
		Agricul- tura Ganadería Caza y Selvi- cultura	Pesca	Indus- trias extrac- tivas	Industria manufac- turera	Producción distrib- ción energía eléct., gas/agua	Const- rucción	Comercio repara- ción vehículos a motor	Hoste- lería
07400 Leganés	61.531	302	3	43	13.481	306	8.676	10.473	3.439
07401 Fortuna	3.516	29	0	1	659	11	759	566	210
07402 Leganés	57.147	265	3	42	12.641	292	7.823	9.764	3.174
07405 Viña Grande	799	1	0	0	171	3	83	137	49
07406 Butarque	69	7	0	0	10	0	11	6	6
07500 Loeches	915	6	0	15	317	2	147	107	45
07501 Loeches	897	5	0	12	314	2	145	104	45
07502 Cantos Azules	6	0	0	3	0	0	1	2	0
07503 Fontadela, La	0	0	0	0	0	0	0	0	0
07504 Monte, El	1	0	0	0	0	0	0	0	0
07505 Valdecastellanos - Polígono Prado Concejil	4	0	0	0	1	0	0	1	0
07506 Valdemera	0	0	0	0	0	0	0	0	0
07507 Valducar y Valdegatos	7	1	0	0	2	0	1	0	0
07508 Caballo, El	0	0	0	0	0	0	0	0	0
07600 Lozoya	149	16	0	0	23	4	26	19	14
07601 Lozoya	147	16	0	0	23	4	26	19	14
07602 Granja, La	2	0	0	0	0	0	0	0	0
07800 Madarcos	16	8	0	0	0	0	3	2	0
07801 Madarcos	16	8	0	0	0	0	3	2	0
07900 Madrid	991.945	4.126	53	640	153.614	7.239	69.843	144.442	51.000
07901 Madrid	991.945	4.126	53	640	153.614	7.239	69.843	144.442	51.000
08000 Majadahonda	15.166	131	1	7	1.880	163	1.055	1.845	542
08019 Iberduero	12	0	0	0	1	2	0	1	0
08022 Majadahonda	14.993	125	1	7	1.860	159	1.031	1.824	539
08041 Coto Blanco	0	0	0	0	0	0	0	0	0
08042 Cumbre, La	67	2	0	0	8	2	10	8	1
08043 Grajera, La	22	1	0	0	1	0	12	1	0
08044 Monte del Pilar	6	2	0	0	1	0	0	1	1
08045 Virgen de Lourdes	7	0	0	0	1	0	1	0	0
08046 Mayorazgo, El	5	0	0	0	1	0	0	0	0
08047 Monteclaro	54	1	0	0	7	0	1	10	1
08200 Manzanares el Real	1.160	22	1	0	187	8	212	159	60
08201 Manzanares el Real	1.125	22	1	0	178	8	209	158	59
08202 Berrocal, El	35	0	0	0	9	0	3	1	1
08203 Bola del Mundo, La	0	0	0	0	0	0	0	0	0
08204 Presa de Santillana	0	0	0	0	0	0	0	0	0
08300 Meco	1.469	24	0	4	383	3	274	186	75
08301 Estación y La Venta, La	0	0	0	0	0	0	0	0	0
08302 Meco	1.469	24	0	4	383	3	274	186	75
08303 Alameda de las Monjas	0	0	0	0	0	0	0	0	0
08400 Mejorada del Campo	4.823	31	0	27	1.229	17	667	710	325
08401 Mejorada del Campo	4.745	31	0	27	1.217	17	648	698	320
08402 Huertos Familiares	47	0	0	0	10	0	15	6	3
08403 Peña Rubia	0	0	0	0	0	0	0	0	0
08404 Presa, La	1	0	0	0	0	0	0	0	0
08405 Raya de Veillia, La	0	0	0	0	0	0	0	0	0
08406 Valdecelada	24	0	0	0	2	0	3	3	2
08407 Vega, La	6	0	0	0	0	0	1	3	0
08500 Miraflores de la Sierra	1.109	48	0	2	143	6	213	152	83
08501 Endrinales, Los	30	0	0	0	6	0	2	1	2
08502 Miraflores de la Sierra	1.078	47	0	2	137	6	211	151	81
08503 Hormigales y Casablanca	0	0	0	0	0	0	0	0	0
08504 Huelgas, Las	0	0	0	0	0	0	0	0	0
08505 Roserillos y El Carrascal	0	0	0	0	0	0	0	0	0
08506 San Blas - Los Colladillos	1	1	0	0	0	0	0	0	0
08600 Molar, El	1.142	45	0	1	256	19	192	200	56
08601 Molar, El	1.122	45	0	1	254	17	184	199	55
08603 Cabaña, La	17	0	0	0	2	1	6	1	1
08604 Llanos y Remolinos, Los	3	0	0	0	0	1	2	0	0



4005.-Población ocupada, clasificada por rama de actividad económica, según municipios, entidades, núcleos, sectores urbanos, distritos, código postal, zonas sanitarias, zonas de servicios sociales y zonas de transporte

MUNICIPIOS ENTIDADES	TOTAL	RAMA DE ACTIVIDAD ECONÓMICA							
		Agricul- tura Ganadería Caza y Selvi- cultura	Pesca	Indus- trias extrac- tivos	Industria manufac- turera	Producción distrib- ción energía eléctric., gas/agua	Cons- trucción	Comercio repara- ción vehículos a motor	Hoste- lería
08700 Molinos, Los	1.096	19	0	1	71	14	204	146	59
08701 Molinos, Los	1.096	19	0	1	71	14	204	146	59
08800 Montejo de la Sierra	100	9	0	0	8	0	19	12	9
08801 Montejo de la Sierra	100	9	0	0	8	0	19	12	9
08802 Chaparral, El	0	0	0	0	0	0	0	0	0
08900 Moraleja de Enmedio	844	36	0	1	270	4	127	126	38
08901 Colinas, Las	84	0	0	0	19	0	9	20	3
08902 Moraleja de Enmedio	760	36	0	1	251	4	118	106	35
09000 Moralarzal	1.416	26	0	2	148	3	269	226	93
09001 Moralarzal	1.357	25	0	2	137	3	263	214	92
09002 Berrocal, El	30	1	0	0	6	0	5	6	1
09003 Fuente del Piojo	2	0	0	0	0	0	0	0	0
09005 Praderas, Las	0	0	0	0	0	0	0	0	0
09006 Retamar, El	27	0	0	0	5	0	1	6	0
09100 Morata de Tajuña	1.663	95	0	39	474	9	342	173	76
09101 Morata de Tajuña	1.633	94	0	39	469	9	340	169	74
09102 Alto, El	5	0	0	0	2	0	0	0	0
09103 Valle, El	25	1	0	0	3	0	2	4	2
09104 Cabezas, Las	0	0	0	0	0	0	0	0	0
09200 Móstoles	66.554	264	0	25	12.495	312	8.905	11.637	4.522
09201 Móstoles	64.880	258	0	23	12.197	306	8.712	11.304	4.444
09202 Parque Colimbra	1.521	5	0	2	273	5	165	309	67
09203 Pinares Llanos	39	0	0	0	8	0	5	8	2
09204 Río Guadarrama	114	1	0	0	17	1	23	16	9
09205 Combos, Los	0	0	0	0	0	0	0	0	0
09206 Húmera	0	0	0	0	0	0	0	0	0
09207 Nieves, Las	0	0	0	0	0	0	0	0	0
09208 Peñaca	0	0	0	0	0	0	0	0	0
09300 Navacerrada	703	26	0	2	87	3	80	106	68
09301 Navacerrada	703	26	0	2	87	3	80	106	68
09302 Almorchones, Los	0	0	0	0	0	0	0	0	0
09303 Barranca, La	0	0	0	0	0	0	0	0	0
09400 Navalafuente	169	20	0	4	19	1	28	27	8
09401 Navalafuente	158	19	0	4	16	1	23	26	8
09402 Arreturas, Las	2	1	0	0	1	0	0	0	0
09403 Corralillo, El	0	0	0	0	0	0	0	0	0
09404 Llanos, Los	6	0	0	0	1	0	3	1	0
09405 Píscis	0	0	0	0	0	0	0	0	0
09406 Sococar	0	0	0	0	0	0	0	0	0
09407 Viñas, Las	3	0	0	0	1	0	2	0	0
09500 Navalagamella	319	23	0	1	43	6	45	48	21
09501 Navalagamella	307	23	0	1	41	6	45	48	20
09502 Barrancos, Los	1	0	0	0	1	0	0	0	0
09503 Cerro Alarcón	11	0	0	0	1	0	0	0	1
09600 Navalcamero	3.809	141	0	5	751	18	746	545	227
09601 Calypo II	20	0	0	0	2	0	4	0	2
09603 Navalcamero	3.637	128	0	5	726	17	720	527	215
09604 Aguas de Riaza	0	0	0	0	0	0	0	0	0
09605 Carretera de Extremadura	110	1	0	0	21	1	17	10	6
09606 Carretera de Villamanta	17	4	0	0	1	0	1	3	2
09607 Carril Toledano	20	8	0	0	1	0	4	2	2
09608 Casa de Roque	0	0	0	0	0	0	0	0	0
09609 Dehesa de Marimartín	3	0	0	0	0	0	0	3	0
09610 Fuente Pila	2	0	0	0	0	0	0	0	0
09611 Mancigordo	0	0	0	0	0	0	0	0	0
09700 Navarredonda	42	6	0	0	5	0	3	5	6
09701 Navarredonda	23	0	0	0	3	0	3	1	2
09702 San Mamés	19	6	0	0	2	0	0	4	4
09703 Patuelo, El	0	0	0	0	0	0	0	0	0
09704 Prado Gamonal	0	0	0	0	0	0	0	0	0
09705 Solanilla, La	0	0	0	0	0	0	0	0	0

4005.-Población ocupada, clasificada por rama de actividad económica, según municipios, entidades, núcleos, sectores urbanos, distritos, secciones, código postal, zonas sanitarias, zonas de servicios sociales y zonas de transporte

MUNICIPIOS ENTIDADES	TOTAL	RAMA DE ACTIVIDAD ECONÓMICA							
		Agricul- tura Ganadería Caza y Selvi- cultura	Pesca	Indus- trias extrac- tivos	Industria manufac- turera	Producción distrib- ción energía eléct., gas/agua	Cons- trucción	Comercio repara- ción vehículos a motor	Hoste- lería
09900 Navas del Rey	434	9	0	0	72	8	105	75	29
09901 Morro, El	21	0	0	0	2	0	2	7	2
09902 Navas del Rey	400	9	0	0	69	8	98	67	26
09903 San Juan	1	0	0	0	0	0	0	1	0
09904 Rocha, La	8	0	0	0	1	0	2	0	1
09905 Santa Ana	4	0	0	0	0	0	3	0	0
10000 Nuevo Baztán	824	12	0	2	177	5	95	117	38
10002 Mirador de Baztán, El	20	0	0	0	4	0	5	3	3
10003 Monte Acevedo	15	0	0	0	2	0	2	2	2
10004 Nuevo Baztán	71	5	0	0	9	0	9	17	11
10006 Eurovillas - Las Villas	718	7	0	2	162	5	79	95	22
10100 Olmeda de las Fuentes	46	9	0	0	4	0	6	6	1
10101 Olmeda de las Fuentes	46	9	0	0	4	0	6	6	1
10200 Orusco	187	12	0	1	49	0	31	35	7
10201 Orusco	177	12	0	1	45	0	28	32	7
10202 Besana, La	0	0	0	0	0	0	0	0	0
10203 Carrizal, El	0	0	0	0	0	0	0	0	0
10204 Val, El	0	0	0	0	0	0	0	0	0
10205 Camino de Valdeolmeña	0	0	0	0	0	0	0	0	0
10206 Camino del Llano	4	0	0	0	1	0	0	3	0
10207 Vega, La	6	0	0	0	3	0	3	0	0
10400 Paracuellos de Jarama	2.011	18	0	6	494	12	172	241	113
10401 Belvís de Jarama	89	2	0	0	18	0	16	17	6
10402 Paracuellos de Jarama	1.167	10	0	5	305	7	109	124	81
10403 Avalón, El	7	0	0	0	2	0	0	2	0
10404 Berrocales del Jarama, Los	349	1	0	0	77	1	14	49	7
10405 Granja - El Cruce, La	399	5	0	1	92	4	33	49	19
10406 I.N.T.A.	0	0	0	0	0	0	0	0	0
10600 Parla	22.553	107	1	23	5.879	91	4.552	3.624	1.270
10601 Parla	22.541	107	1	23	5.877	91	4.550	3.623	1.268
10603 Humanejos y El Prado	12	0	0	0	2	0	2	1	2
10700 Patones	94	5	0	0	7	9	17	11	14
10702 Embalse del Atazar	0	0	0	0	0	0	0	0	0
10703 Patones de Abajo	86	5	0	0	7	9	16	11	9
10704 Patones de Arriba	8	0	0	0	0	0	1	0	5
10800 Pedrezuela	435	6	0	0	77	7	66	73	28
10801 Atalaya Real	17	0	0	0	3	1	1	2	0
10802 Montenebro	129	0	0	0	18	3	14	19	2
10803 Pedrezuela	289	6	0	0	56	3	51	52	26
10804 Mina, La	0	0	0	0	0	0	0	0	0
10805 Vaqueras, Las	0	0	0	0	0	0	0	0	0
10806 Lagunilla, La	0	0	0	0	0	0	0	0	0
10807 Pajares, Los	0	0	0	0	0	0	0	0	0
10900 Pelayos de la Presa	334	11	0	0	26	1	59	62	44
10901 Pelayos de la Presa	322	11	0	0	24	1	58	60	42
10902 Cumbres, Las	12	0	0	0	2	0	1	2	2
11000 Perales de Tajuña	644	29	0	7	192	2	107	99	40
11001 Perales de Tajuña	624	29	0	7	189	2	105	97	37
11002 Camino de las Peñuelas	0	0	0	0	0	0	0	0	0
11003 Prado de Arriba y Callejones	3	0	0	0	2	0	0	0	0
11004 Valdeperales	14	0	0	0	1	0	0	2	3
11005 Vega, La	0	0	0	0	0	0	0	0	0
11006 Veguilla, La	1	0	0	0	0	0	1	0	0
11007 Parralejo, El	0	0	0	0	0	0	0	0	0
11008 Vega de las Cuevas	2	0	0	0	0	0	1	0	0
11100 Pezuela de las Torres	155	24	0	0	29	2	32	11	7
11101 Pezuela de las Torres	146	23	0	0	29	2	32	8	6
11102 Caminos, Los	9	1	0	0	0	0	0	3	1

4005.-Población ocupada, clasificada por rama de actividad económica, según municipios, entidades, núcleos, sectores urbanos, distritos, secciones, código postal, zonas sanitarias, zonas de servicios sociales y zonas de transporte

MUNICIPIOS ENTIDADES	TOTAL	RAMA DE ACTIVIDAD ECONÓMICA							
		Agricul- tura Ganadería Caza y Selvi- cultura	Pesca	Indus- trias extrac- tivas	Industria manufac- turera	Producción distribución energía eléctr., gas/agua	Cons- trucción	Comercio repara- ción vehículos a motor	Hoste- lería
11200 Pinilla del Valle	63	7	0	0	8	2	14	3	12
11201 Pinilla del Valle	63	7	0	0	8	2	14	3	12
11300 Pinto	8.854	39	0	6	3.019	31	1.088	1.423	367
11301 Pinto	8.852	39	0	6	3.018	31	1.087	1.423	367
11302 Arenas, Las	2	0	0	0	1	0	1	0	0
11400 Piñuecar	57	10	0	0	2	1	3	9	3
11401 Gandullas	30	5	0	0	0	0	2	4	2
11402 Piñuecar	27	5	0	0	2	1	1	5	1
11403 Lancharés	0	0	0	0	0	0	0	0	0
11404 Quiñones	0	0	0	0	0	0	0	0	0
11500 Pozuelo de Alarcón	23.106	138	1	10	3.432	219	1.465	2.993	775
11501 Ángeles, Los	409	4	0	0	47	10	18	76	8
11504 Pozuelo de Alarcón	17.142	98	0	9	2.490	156	1.173	2.113	638
11520 Arroyo Meaques	23	0	0	0	4	0	2	3	1
11522 Retamares	2	0	0	0	0	0	1	0	0
11523 Húmera-Somosaguas-Prado del Rey	3.868	25	1	0	617	33	183	531	89
11524 Monteclaro - La Cabaña	1.658	11	0	1	273	20	87	269	39
11525 Monte de Pozuelo	4	0	0	0	1	0	1	1	0
11600 Pozuelo del Rey	78	18	0	0	10	0	13	6	5
11601 Pozuelo del Rey	78	18	0	0	10	0	13	6	5
11700 Prádena del Rincón	33	3	0	0	6	0	5	4	1
11701 Prádena del Rincón	33	3	0	0	6	0	5	4	1
11800 Puebla de la Sierra	23	2	0	0	3	0	3	3	3
11801 Puebla de la Sierra	23	2	0	0	3	0	3	3	3
11900 Quijorna	291	16	0	1	36	3	52	28	14
11901 Perales de Milla	0	0	0	0	0	0	0	0	0
11902 Quijorna	291	16	0	1	36	3	52	28	14
11903 Morales, Los	0	0	0	0	0	0	0	0	0
12000 Rascafría	497	44	0	0	55	2	99	53	104
12001 Oteruelo del Valle	29	8	0	0	2	0	6	3	4
12002 Rascafría	458	36	0	0	53	2	89	50	100
12003 Valdesquí	0	0	0	0	0	0	0	0	0
12004 Grifos, Los	10	0	0	0	0	0	4	0	0
12100 Redueña	54	8	0	0	5	7	7	4	4
12101 Redueña	54	8	0	0	5	7	7	4	4
12200 Ribatejada	104	5	0	0	16	0	22	19	3
12201 Ribatejada	91	5	0	0	14	0	18	17	2
12202 Paraje del Azobispo	12	0	0	0	2	0	4	2	1
12203 Juncal, El	1	0	0	0	0	0	0	0	0
12300 Rivas-Vaciamadrid	9.521	63	2	6	1.781	92	659	1.522	415
12302 Casa Eulogio	10	4	0	0	0	1	3	1	0
12303 Negralejo, El	1	0	0	0	0	0	0	0	1
12304 Plu, El	7	7	0	0	0	0	0	0	0
12305 Porcal, El	5	2	0	0	0	0	0	0	0
12306 Rivas de Jarama	3	1	0	0	0	0	1	0	0
12307 Rivas-Vaciamadrid	322	12	0	1	67	6	33	44	17
12308 Vaciamadrid	0	0	0	0	0	0	0	0	0
12310 Cañada Real de la Galiana	25	0	0	0	4	0	7	3	0
12311 Coronas, Las	0	0	0	0	0	0	0	0	0
12318 Partija - Santa Mónica, La	9.148	37	2	5	1.710	85	615	1.474	397
12400 Robledillo de la Jara	32	1	0	0	1	4	3	4	4
12401 Robledillo de la Jara	32	1	0	0	1	4	3	4	4
12402 Villar, El	0	0	0	0	0	0	0	0	0
12500 Robledo de Chavela	625	32	1	0	67	1	165	76	51
12502 Robledo de Chavela	625	32	1	0	67	1	165	76	51

4005.-Población ocupada, clasificada por rama de actividad económica, según municipios, entidades, núcleos, sectores urbanos, distritos, secciones, código postal, zonas sanitarias, zonas de servicios sociales y zonas de transporte

MUNICIPIOS ENTIDADES	TOTAL	RAMA DE ACTIVIDAD ECONÓMICA							
		Agri- cultura Ganadería Caza y Selvi- cultura	Pesca	Indus- trias extrac- tivas	Industria manufac- turera	Producción distribución energía eléctric., gas/agua	Cons- trucción	Comercio repara- ción vehículos a motor	Hoste- lería
12600 Robregordo	17	4	0	0	1	0	2	2	3
12601 Robregordo	17	4	0	0	1	0	2	2	3
12700 Rozas de Madrid, Las	17.426	100	1	8	2.541	166	1.102	2.364	523
12701 Chopera, La	168	2	0	0	28	2	9	26	0
12704 Rozas de Madrid, Las	11.097	68	1	6	1.587	108	688	1.485	346
12707 Carriles, Los	2	1	0	0	0	0	0	0	0
12708 Cervera, La	8	0	0	0	0	0	0	0	0
12709 Ceudas, Las	6	1	0	0	0	0	1	0	0
12710 Dehesa, La	1	0	0	0	1	0	0	0	0
12711 Garzo, El	29	0	0	0	3	0	1	2	0
12713 Puentecilla y Los Majuelos, La	2	0	0	0	0	0	1	0	0
12715 Matas - Pinar - Monte Rozas, Las	6.113	28	0	2	922	56	402	851	177
12800 Rozas de Puerto Real	79	8	0	0	8	1	15	7	8
12801 Entrepinos	9	0	0	0	3	0	1	0	1
12802 Rozas de Puerto Real	70	8	0	0	5	1	14	7	7
12803 Hoyo, El	0	0	0	0	0	0	0	0	0
12804 Inmaculada y San Dámaso	0	0	0	0	0	0	0	0	0
12805 Venta del Cojo	0	0	0	0	0	0	0	0	0
12900 San Agustín del Guadalix	1.841	39	0	1	422	34	172	297	90
12901 San Agustín del Guadalix	1.736	39	0	1	397	32	167	278	88
12902 Ardales, Los	0	0	0	0	0	0	0	0	0
12903 Barranco Hondo	0	0	0	0	0	0	0	0	0
12904 Hidrola	0	0	0	0	0	0	0	0	0
12905 Moncalvillo	0	0	0	0	0	0	0	0	0
12906 Peñas Rubias	0	0	0	0	0	0	0	0	0
12907 Raso, El	0	0	0	0	0	0	0	0	0
12908 Sima, La	0	0	0	0	0	0	0	0	0
12909 Valdelagua	105	0	0	0	25	2	5	19	2
12910 Valdeoliva	0	0	0	0	0	0	0	0	0
13000 San Fernando de Henares	11.126	29	1	5	2.517	36	1.217	1.942	783
13002 San Fernando de Henares	11.112	29	1	5	2.512	36	1.216	1.939	783
13003 Granja, La	0	0	0	0	0	0	0	0	0
13004 Coto Baezuela	0	0	0	0	0	0	0	0	0
13005 Campito, El	1	0	0	0	0	0	0	0	0
13006 Castillo de Aldovea	0	0	0	0	0	0	0	0	0
13007 Daralcalde	0	0	0	0	0	0	0	0	0
13008 Polígono de San Fernando de Henares	13	0	0	0	5	0	1	3	0
13009 Quintana	0	0	0	0	0	0	0	0	0
13010 Soto de Aldovea	0	0	0	0	0	0	0	0	0
13011 Viveros	0	0	0	0	0	0	0	0	0
13012 Casa Quemada	0	0	0	0	0	0	0	0	0
13013 Castellanas, Las	0	0	0	0	0	0	0	0	0
13014 Fuentesillas, Las	0	0	0	0	0	0	0	0	0
13015 Jardín, El	0	0	0	0	0	0	0	0	0
13016 Prado del Rincón	0	0	0	0	0	0	0	0	0
13017 Sedano	0	0	0	0	0	0	0	0	0
13018 Vacilabotas	0	0	0	0	0	0	0	0	0
13019 Galeana, La	0	0	0	0	0	0	0	0	0
13020 Huerta Grande, La	0	0	0	0	0	0	0	0	0
13100 San Lorenzo de El Escorial	3.900	49	0	3	356	14	480	489	391
13101 Cuelgamuros	60	1	0	0	3	0	2	3	7
13102 San Lorenzo de El Escorial	3.575	37	0	3	321	14	451	456	372
13103 Campillo, El	0	0	0	0	0	0	0	0	0
13104 Fuente Nueva	7	0	0	0	0	0	0	0	0
13105 Herrería, La	8	0	0	0	1	0	2	1	0
13106 Jaral de la Mira, El	0	0	0	0	0	0	0	0	0
13107 Jurisdicción, La	1	0	0	0	0	0	0	0	0
13108 Monasterio del Campillo	1	1	0	0	0	0	0	0	0
13109 Puerta Verde	5	2	0	0	0	0	0	2	0
13110 Solana, La	243	8	0	0	31	0	25	27	12
13111 Valle, El	0	0	0	0	0	0	0	0	0

4005.-Población ocupada, clasificada por rama de actividad económica, según municipios, entidades, núcleos, sectores urbanos, distritos, código postal, zonas sanitarias, zonas de servicios sociales y zonas de transporte

MUNICIPOS ENTIDADES	TOTAL	RAMA DE ACTIVIDAD ECONÓMICA							
		Agricul- tura Ganadería Caza y Selvi- cultura	Pesca	Indus- trias extrac- tivas	Industria manufac- turera	Producción distrí- bución energía eléct., gas/agua	Cons- trucción	Comercio repara- ción vehículos a motor	Hoste- lería
13200 San Martín de la Vega	3.009	157	0	65	643	14	522	437	132
13201 Ángeles, Los	2	2	0	0	0	0	0	0	0
13202 Boyeriza, La	4	2	0	0	1	0	0	1	0
13203 Gózquez de Abajo	1	0	0	0	0	0	0	0	0
13204 Gózquez de Arriba	1	1	0	0	0	0	0	0	0
13205 Marañosa, La	122	1	0	0	22	0	14	5	2
13207 San Martín de la Vega	2.860	147	0	65	620	14	504	427	127
13208 Pajares	4	2	0	0	0	0	0	0	1
13209 Pingarrón, El	1	0	0	0	0	0	0	0	1
13210 Vallequillas	14	2	0	0	0	0	4	4	1
13300 San Martín de Valdeiglesias	1.721	62	0	4	117	21	393	279	132
13301 San Ramón	17	0	0	0	4	1	2	1	0
13302 Costa de Madrid	26	1	0	0	3	1	3	1	2
13303 Javacruz	7	0	0	0	0	0	1	0	0
13304 San Martín de Valdeiglesias	1.671	61	0	4	110	19	387	277	130
13400 San Sebastián de los Reyes	21.987	156	0	21	4.450	196	2.604	3.774	1.201
13401 Ciudadcampo	481	5	0	0	79	8	29	52	10
13402 Fuente del Fresno	506	6	0	1	80	4	31	73	13
13403 Pesadilla	0	0	0	0	0	0	0	0	0
13404 Race	0	0	0	0	0	0	0	0	0
13405 San Sebastián de los Reyes	20.882	144	0	20	4.271	183	2.533	3.622	1.176
13406 Valdelamasa	0	0	0	0	0	0	0	0	0
13407 Villanueva	0	0	0	0	0	0	0	0	0
13408 Granjilla, La	118	1	0	0	20	1	11	27	2
13409 Dehesa Boyal	0	0	0	0	0	0	0	0	0
13410 Roblizas, Las	0	0	0	0	0	0	0	0	0
13500 Santa María de la Alameda	233	39	0	0	17	1	59	32	22
13501 Estación, La	92	7	0	0	6	1	24	20	7
13502 Herreras, Las	5	0	0	0	0	0	1	0	4
13503 Hoya, La	5	4	0	0	0	0	0	0	0
13505 Navalespino	22	8	0	0	0	0	7	2	2
13506 Paradilla, La	12	5	0	0	1	0	1	1	3
13508 Pimpollar, El	0	0	0	0	0	0	0	0	0
13509 Robledondo	73	10	0	0	7	0	21	6	2
13510 Santa María de la Alameda	24	5	0	0	3	0	5	3	4
13511 Cereda, La	0	0	0	0	0	0	0	0	0
13513 Molino Nuevo	0	0	0	0	0	0	0	0	0
13514 Umbría de los Gallegos	0	0	0	0	0	0	0	0	0
13515 Cepeda, La	0	0	0	0	0	0	0	0	0
13600 Santorcaz	171	7	0	0	41	1	41	26	5
13601 Estación Transmisora Marina	0	0	0	0	0	0	0	0	0
13602 Santorcaz	171	7	0	0	41	1	41	26	5
13700 Santos de la Humosa, Los	295	8	0	1	75	0	69	33	10
13701 Santos de la Humosa, Los	295	8	0	1	75	0	69	33	10
13702 Soto y La Vega, El	0	0	0	0	0	0	0	0	0
13800 Serna del Monte, La	36	3	0	0	4	0	8	10	2
13801 Serna del Monte, La	36	3	0	0	4	0	8	10	2
14000 Serranillos del Valle	264	16	1	1	74	0	31	47	17
14001 Serranillos del Valle	264	16	1	1	74	0	31	47	17
14003 Carrascal, El	0	0	0	0	0	0	0	0	0
14100 Sevilla la Nueva	1.058	18	0	3	198	6	131	181	61
14101 Cortijos, Los	37	0	0	0	7	0	3	5	0
14104 Manantiales, Los	232	2	0	1	40	2	19	50	19
14106 Sevilla la Nueva	784	16	0	2	151	4	109	125	42
14107 Valdelagua	5	0	0	0	0	0	0	1	0
14300 Somosierra	36	7	0	0	7	0	4	5	7
14301 Somosierra	36	7	0	0	7	0	4	5	7

4005.-Población ocupada, clasificada por rama de actividad económica, según municipios, entidades, núcleos, sectores urbanos, distritos, secciones, código postal, zonas sanitarias, zonas de servicios sociales y zonas de transporte

MUNICIPIOS ENTIDADES	TOTAL	RAMA DE ACTIVIDAD ECONÓMICA							
		Agricul- tura Ganadería Caza y Selvi- cultura	Pesca	Indus- trias extrac- tivas	Industria manufac- turera	Producción distribución energía eléct., gas/agua	Cons- trucción	Comercio repara- ción vehículos a motor	Hoste- lería
14400 Soto del Real	1.581	39	0	0	212	10	175	224	86
14401 Soto del Real	1.490	39	0	0	200	10	173	211	83
14402 Rancocajales, Los	91	0	0	0	12	0	2	13	3
14403 Dehesa Boyal	0	0	0	0	0	0	0	0	0
14500 Talamanca de Jarama	454	18	0	2	96	5	69	58	34
14504 Talamanca de Jarama	448	18	0	2	95	5	69	58	31
14505 Carracalderas	0	0	0	0	0	0	0	0	0
14506 Dunas, Las	0	0	0	0	0	0	0	0	0
14507 Moraleja, La	6	0	0	0	1	0	0	0	3
14508 San Bartolomé	0	0	0	0	0	0	0	0	0
14509 Hondas, Las	0	0	0	0	0	0	0	0	0
14600 Tielmes	576	28	0	6	190	1	123	87	14
14601 Tielmes	576	28	0	6	190	1	123	87	14
14602 Peralejo - Puntal del Pollo, El	0	0	0	0	0	0	0	0	0
14603 Vega, La	0	0	0	0	0	0	0	0	0
14700 Titulcia	278	33	0	4	63	0	55	36	12
14701 Titulcia	278	33	0	4	63	0	55	36	12
14702 Carretera de Chinchón	0	0	0	0	0	0	0	0	0
14703 Vedadillo, El	0	0	0	0	0	0	0	0	0
14704 Vega, La	0	0	0	0	0	0	0	0	0
14800 Torrejón de Ardoz	31.589	125	0	21	10.031	139	3.359	4.639	1.832
14801 Torrejón de Ardoz	31.114	122	0	20	9.881	135	3.319	4.578	1.813
14802 Base Aérea	75	0	0	0	1	0	0	0	0
14803 Casa Blanca	0	0	0	0	0	0	0	0	0
14804 Castillo, El	195	2	0	0	71	2	29	30	10
14805 San Benito	50	0	0	0	16	0	6	9	5
14806 Valle, El	155	1	0	1	62	2	5	22	4
14807 Villares y Correal, Los	0	0	0	0	0	0	0	0	0
14808 Pico Blanco	0	0	0	0	0	0	0	0	0
14900 Torrejón de la Calzada	1.274	15	0	1	371	7	155	212	51
14901 Torrejón de la Calzada	1.274	15	0	1	371	7	155	212	51
14902 Vacasillas	0	0	0	0	0	0	0	0	0
15000 Torrejón de Velasco	496	54	0	1	121	2	103	68	14
15001 Torrejón de Velasco	496	54	0	1	121	2	103	68	14
15100 Torrelaguna	785	31	0	4	94	80	144	78	36
15101 Torrelaguna	785	31	0	4	94	80	144	78	36
15102 Tomillares, Los	0	0	0	0	0	0	0	0	0
15200 Torrelodones	4.167	41	0	3	563	29	309	526	170
15202 Berzosilla, La	72	2	0	0	6	0	4	10	5
15203 Canto del Pico	0	0	0	0	0	0	0	0	0
15204 Estación, La	1.246	12	0	1	167	11	99	145	50
15205 Varela	0	0	0	0	0	0	0	0	0
15206 Gasco, El	116	1	0	0	15	0	5	20	2
15207 Jarales, Los	8	0	0	0	2	0	0	2	0
15208 Mañías, Las	41	0	0	0	6	0	3	2	1
15211 Peñascales, Los	753	4	0	0	113	8	32	90	15
15212 Robles, Los	291	1	0	0	58	1	18	31	10
15213 Rozuelas, Las	53	0	0	0	8	0	3	6	0
15214 Torrelodones	1.587	21	0	2	188	9	145	220	87
15300 Torremocha de Jarama	114	13	0	3	24	0	14	16	7
15301 Fábrica, La	0	0	0	0	0	0	0	0	0
15302 Torremocha de Jarama	90	11	0	3	19	0	8	13	7
15303 Casa de Oficios	0	0	0	0	0	0	0	0	0
15304 Cerrada, La	11	1	0	0	2	0	1	3	0
15305 Retiro de Torremocha, El	13	1	0	0	3	0	5	0	0
15306 Tomillares, Los	0	0	0	0	0	0	0	0	0
15307 Soto, El	0	0	0	0	0	0	0	0	0

4005.-Población ocupada, clasificada por rama de actividad económica, según municipios, entidades, núcleos, sectores urbanos, distritos, secciones, código postal, zonas sanitarias, zonas de servicios sociales y zonas de transporte

MUNICIPIOS ENTIDADES	TOTAL	RAMA DE ACTIVIDAD ECONÓMICA							
		Agrí- cultura Ganadería Caza y Selvi- cultura	Pesca	Indus- trias extrac- tivas	Industria manufac- turera	Producción distri- bución energía eléctr., gas/agua	Cons- trucción	Comercio repara- ción vehículos a motor	Hoste- lería
15400 Torres de la Alameda	1.410	44	0	5	439	3	274	160	65
15401 Mariblanca	15	0	0	0	4	1	0	3	0
15402 Torres de la Alameda	1.382	38	0	5	431	2	274	156	65
15403 Carretera de Loeches	8	2	0	0	4	0	0	1	0
15404 Dehesa de Torres	0	0	0	0	0	0	0	0	0
15405 San Isidro	5	4	0	0	0	0	0	0	0
15406 San Juan del Viso	0	0	0	0	0	0	0	0	0
15407 Valdelayegua	0	0	0	0	0	0	0	0	0
15500 Valdaracete	185	9	0	0	66	1	61	15	6
15501 Valdaracete	185	9	0	0	66	1	61	15	6
15502 Fuensauco	0	0	0	0	0	0	0	0	0
15600 Valdeavero	174	29	0	1	34	0	31	17	6
15601 Valdeavero	160	29	0	1	28	0	31	17	6
15602 Cardoso, La	14	0	0	0	6	0	0	0	0
15700 Valdelaguna	188	42	0	5	42	0	37	9	9
15701 Valdelaguna	188	42	0	5	42	0	37	9	9
15800 Valdemanco	200	17	0	0	37	3	46	24	13
15801 Valdemanco	162	13	0	0	30	2	45	17	13
15802 Cerro Matalera	26	4	0	0	7	0	0	1	0
15803 Hoya, La	12	0	0	0	0	1	1	6	0
15900 Valdemaqueda	146	6	0	0	7	0	70	19	12
15901 Valdemaqueda	144	6	0	0	7	0	70	19	10
15902 Río, El	2	0	0	0	0	0	0	0	2
16000 Valdemorillo	1.491	29	0	4	268	8	230	191	93
16002 Cerro Alarcón	264	2	0	0	35	2	26	35	14
16003 Navarredonda	256	2	0	0	51	1	26	30	8
16005 Dehesa	37	0	0	0	7	1	5	7	3
16006 Paraiso, El	37	1	0	0	8	0	1	2	1
16008 Pino Alto	42	0	0	0	9	0	3	6	1
16009 Pizarrera, La	19	0	0	0	1	0	0	2	0
16012 Valdemorillo	831	24	0	4	157	4	169	109	66
16013 Barrancos, Los	0	0	0	0	0	0	0	0	0
16015 Montemorillo	5	0	0	0	0	0	0	0	0
16100 Valdemoro	7.527	53	0	8	1.657	32	847	1.252	305
16101 Valdemoro	7.515	52	0	8	1.654	32	846	1.251	305
16102 Camino Hondo	0	0	0	0	0	0	0	0	0
16106 Valmor	0	0	0	0	0	0	0	0	0
16108 Centro Penitenciario Madrid III	0	0	0	0	0	0	0	0	0
16109 Juncarejo, El	12	1	0	0	3	0	1	1	0
16110 Rompecubas	0	0	0	0	0	0	0	0	0
16200 Valdeolmos-Alalpardo	621	21	0	0	137	2	46	77	21
16201 Alalpardo	202	6	0	0	51	0	22	23	12
16202 Valdeolmos	84	14	0	0	26	0	8	9	3
16203 Miraval	335	1	0	0	60	2	16	45	6
16300 Valdepiélagos	86	9	0	1	16	1	24	13	4
16301 Valdepiélagos	86	9	0	1	16	1	24	13	4
16302 Coto de San Benito	0	0	0	0	0	0	0	0	0
16400 Valdetorres de Jarama	510	23	0	8	100	3	121	59	32
16401 Sillios	32	1	0	1	5	0	7	4	0
16402 Valdetorres de Jarama	466	21	0	7	93	3	110	54	32
16403 Cueva, La	0	0	0	0	0	0	0	0	0
16404 Escarabajosa, La	1	0	0	0	0	0	0	0	0
16405 Mirador, El	11	1	0	0	2	0	4	1	0
16406 Soto y La Vega, El	0	0	0	0	0	0	0	0	0
16500 Valdilecha	545	44	0	12	148	2	83	72	30
16501 Valdilecha	545	44	0	12	148	2	83	72	30
16600 Valverde de Alcalá	81	8	0	0	22	0	12	14	4
16601 Valverde de Alcalá	81	8	0	0	22	0	12	14	4

4005.-Población ocupada, clasificada por rama de actividad económica, según municipios, entidades, núcleos, sectores urbanos, distritos, secciones, código postal, zonas sanitarias, zonas de servicios sociales y zonas de transporte

MUNICIPIOS ENTIDADES	TOTAL	RAMA DE ACTIVIDAD ECONÓMICA							
		Agrí- cultura Ganadería Caza y Selvi- cultura	Pesca	Indus- trias extrac- tivas	Industria manufac- turera	Producción distribución energía eléct., gas/agua	Cons- trucción	Comercio repara- ción vehículos a motor	Hoste- lería
16700 Veilla de San Antonio	1.799	15	0	18	537	7	205	256	76
16701 Veilla de San Antonio	1.799	15	0	18	537	7	205	256	76
16800 Vellón, El	353	42	0	0	44	18	89	47	18
16801 Espartal, El	54	10	0	0	7	3	15	10	4
16802 Vellón, El	282	31	0	0	37	15	72	33	12
16803 Campillo, El	6	1	0	0	0	0	1	2	0
16804 Ermita de San Blas	4	0	0	0	0	0	0	1	0
16805 Quintas, Las	6	0	0	0	0	0	1	0	2
16806 Dehesa Boyal	0	0	0	0	0	0	0	0	0
16807 Calvero, El	1	0	0	0	0	0	0	1	0
16900 Venturada	201	9	0	0	47	2	17	18	4
16901 Venturada	81	7	0	0	17	1	6	8	1
16902 Cotos de Monterrey	120	2	0	0	30	1	11	10	3
16903 Rosales, Los	0	0	0	0	0	0	0	0	0
17000 Villaconejos	855	235	0	2	134	3	169	135	28
17001 Villaconejos	855	235	0	2	134	3	169	135	28
17002 Dehesa y Valsalido, La	0	0	0	0	0	0	0	0	0
17003 Raso, El	0	0	0	0	0	0	0	0	0
17100 Villa del Prado	1.248	199	0	6	84	2	241	155	47
17101 Alamin	5	5	0	0	0	0	0	0	0
17103 Encinar del Alberche	116	0	0	0	0	0	0	0	0
17108 Villa del Prado	1.127	194	0	6	84	2	241	155	47
17109 Cinco Sotos, Los	0	0	0	0	0	0	0	0	0
17110 Dehesa Alamar y Los Parrales	0	0	0	0	0	0	0	0	0
17111 Hoyas, Las	0	0	0	0	0	0	0	0	0
17112 Poveda y Los Albañales	0	0	0	0	0	0	0	0	0
17200 Villalbilla	1.329	18	0	0	302	9	173	215	54
17202 Gurugú, El	42	0	0	0	6	0	0	8	1
17203 Hueros, Los	131	2	0	0	37	0	9	20	12
17205 Zulema	633	5	0	0	149	5	47	106	12
17206 Villalbilla	348	11	0	0	95	2	98	44	18
17207 Dehesa de los Hueros	0	0	0	0	0	0	0	0	0
17208 Vaideláguila - El Robledal	175	0	0	0	15	2	19	37	11
17300 Villamanrique de Tajo	161	42	0	0	26	0	28	22	6
17301 Buenamesón	2	2	0	0	0	0	0	0	0
17302 Castillo de Tajo	16	16	0	0	0	0	0	0	0
17303 Villamanrique de Tajo	142	23	0	0	26	0	28	22	6
17304 Hoya de Simancas	0	0	0	0	0	0	0	0	0
17305 Vega de los Bodegones	1	1	0	0	0	0	0	0	0
17400 Villamanta	444	40	0	0	107	1	102	48	7
17401 Villamanta	437	40	0	0	106	1	101	48	7
17402 Jirfa	3	0	0	0	1	0	0	0	0
17403 Malpuesta, La	1	0	0	0	0	0	0	0	0
17404 Olivos, Los	3	0	0	0	0	0	1	0	0
17500 Villamantilla	117	6	0	0	34	2	29	11	6
17501 Villamantilla	115	4	0	0	34	2	29	11	6
17502 Aguilara, La	0	0	0	0	0	0	0	0	0
17503 Bosque, El	0	0	0	0	0	0	0	0	0
17504 Cerromesino y Galapaguera	0	0	0	0	0	0	0	0	0
17505 Mercados, Las	2	2	0	0	0	0	0	0	0
17506 Monte, El	0	0	0	0	0	0	0	0	0
17600 Villanueva de la Cañada	2.913	39	0	0	365	12	228	368	115
17604 Villanueva de la Cañada	1.375	28	0	0	158	5	162	166	80
17606 Palancar, El	271	5	0	0	50	3	12	46	3
17607 Villafranca del Castillo	1.267	6	0	0	157	4	54	156	32
17700 Villanueva del Pardillo	1.067	57	0	0	158	4	166	174	74
17701 Villanueva del Pardillo	903	53	0	0	126	3	140	151	64
17704 Vegas - Santa María, Las	164	4	0	0	32	1	26	23	10



4005.-Población ocupada, clasificada por rama de actividad económica, según municipios, entidades, núcleos, sectores urbanos, distritos, secciones, código postal, zonas sanitarias, zonas de servicios sociales y zonas de transporte

MUNICIPIOS ENTIDADES	TOTAL	RAMA DE ACTIVIDAD ECONÓMICA							
		Agrí- cultura Ganadería Caza y Selvi- cultura	Pesca	Indus- trias extrac- tivas	Industria manufac- turera	Producción distribución energía eléct., gas/agua	Cons- trucción	Comercio repara- ción vehículos a motor	Hoste- lería
17800 Villanueva de Perales	165	6	0	0	21	2	37	32	12
17801 Villanueva de Perales	153	3	0	0	20	2	36	29	10
17802 Cepilla, La	0	0	0	0	0	0	0	0	0
17803 Encrucijada, La	3	0	0	0	1	0	0	1	1
17804 Milla	6	1	0	0	0	0	1	2	0
17805 Monte de Perales	0	0	0	0	0	0	0	0	0
17806 Valdetablas	3	2	0	0	0	0	0	0	1
17900 Villar del Olmo	342	8	0	3	60	1	63	42	7
17901 Eurovillas	224	1	0	1	49	1	29	31	3
17902 Villar del Olmo	118	7	0	2	11	0	34	11	4
18000 Villarejo de Salvanés	1.678	49	0	0	740	6	301	193	62
18001 Villarejo de Salvanés	1.675	49	0	0	738	6	300	193	62
18002 Huertas de Villarejo, Las	1	0	0	0	1	0	0	0	0
18003 Varga, La	2	0	0	0	1	0	1	0	0
18004 Vega Corbera	0	0	0	0	0	0	0	0	0
18005 Buena Mesón	0	0	0	0	0	0	0	0	0
18100 Villaviciosa de Odón	6.248	89	0	3	1.233	46	570	1.067	237
18101 Villaviciosa de Odón	4.795	73	0	3	949	34	436	846	185
18102 Bosque, El	1.398	13	0	0	280	10	127	211	46
18103 Dehesa del Sotillo	2	1	0	0	0	0	0	0	0
18104 Monreal	0	0	0	0	0	0	0	0	0
18105 Río Guadarrama y Casa de Roque	34	2	0	0	2	1	7	5	4
18106 Sacedón	1	0	0	0	0	1	0	0	0
18107 Vega, La	18	0	0	0	2	0	0	5	2
18200 Villavieja del Lozoya	49	7	0	0	2	1	8	8	4
18202 Llanos, Los	2	0	0	0	0	0	0	0	0
18203 Cabezas, Las	2	0	0	0	0	0	0	1	1
18204 Tercio de la Laguna, El	0	0	0	0	0	0	0	0	0
18205 Villavieja del Lozoya	45	7	0	0	2	1	8	7	3
18206 Cañada, La	0	0	0	0	0	0	0	0	0
18207 Solanilla, La	0	0	0	0	0	0	0	0	0
18300 Zarzalejo	336	21	0	5	30	1	99	29	22
18301 Estación y Pajares, La	201	7	0	2	16	1	49	23	13
18302 Peña Rosal	0	0	0	0	0	0	0	0	0
18303 Zarzalejo	135	14	0	3	14	0	50	6	9
18304 Casera, La	0	0	0	0	0	0	0	0	0
18305 Gargantilla, La	0	0	0	0	0	0	0	0	0
18306 Morales, Los	0	0	0	0	0	0	0	0	0
90100 Lozoyuela - Navas - Sieteiglesias	194	13	0	0	32	4	40	35	9
90101 Navas de Buítrago	11	4	0	0	3	0	2	1	0
90102 Sieteiglesias	7	0	0	0	2	0	1	0	1
90104 Lozoyuela	176	9	0	0	27	4	37	34	8
90105 Mazacorta	0	0	0	0	0	0	0	0	0
90106 Majoneras y Angostillos	0	0	0	0	0	0	0	0	0
90108 Rompidos, Los	0	0	0	0	0	0	0	0	0
90109 Tomilleras, Las	0	0	0	0	0	0	0	0	0
90111 Dehesa de Navas	0	0	0	0	0	0	0	0	0
90112 Fuente Blanquilla	0	0	0	0	0	0	0	0	0
90200 Puentes Viejas	125	13	0	0	14	19	29	9	8
90201 Paredes de Buítrago	39	3	0	0	6	11	10	1	1
90202 Serrada de la Fuente	20	2	0	0	1	0	10	0	2
90203 Cinco Villas	4	0	0	0	0	0	0	2	0
90204 Manjirón	62	8	0	0	7	8	9	6	5
90205 Presa de Puentes Viejas	0	0	0	0	0	0	0	0	0
90206 Santillana y Presa del Villar	0	0	0	0	0	0	0	0	0
90300 Tres Cantos	11.868	30	0	1	1.862	115	457	1.124	329
90301 Tres Cantos	11.868	30	0	1	1.862	115	457	1.124	329

4005.-Población ocupada, clasificada por rama de actividad económica, según municipios, entidades, núcleos, sectores urbanos, distritos, secciones, código postal, zonas sanitarias, zonas de servicios sociales y zonas de transporte

MUNICIPIOS ENTIDADES	RAMA DE ACTIVIDAD ECONÓMICA								
	Trans- porte almace- namiento comuni- caciones	Inter- mediación finan- ciera	Activi- dad in- mobili- arias y alquiler servicios empresar.	Admini- stración pública defensa seguridad social	Educación	Activi- dades sanita- rias y veteri- narias	Otras activi- dades sociales servicios	Hogares que emplean personal doméstico	Orga- nismos extra- terri- toriales
TOTAL	146.641	88.843	145.157	174.073	106.332	97.116	87.799	44.076	840
00100 Acebeda, La	1	0	0	1	0	0	0	1	0
00101 Acebeda, La	1	0	0	1	0	0	0	1	0
00200 Ajalvir	44	22	42	41	18	25	135	3	0
00201 Ajalvir	44	22	42	41	18	25	135	3	0
00300 Alameda del Valle	2	0	3	3	1	2	3	0	0
00301 Alameda del Valle	2	0	3	3	1	2	3	0	0
00400 Álamo, El	81	41	21	147	39	67	71	9	1
00401 Álamo, El	80	41	20	146	37	67	71	9	1
00402 Camino de Batres	1	0	1	1	2	0	0	0	0
00500 Alcalá de Henares	4.297	1.112	3.285	5.673	3.632	2.280	1.908	854	10
00501 Alcalá de Henares	4.297	1.112	3.285	5.673	3.632	2.280	1.908	854	10
00502 Base Aérea de Torrejón	0	0	0	0	0	0	0	0	0
00504 Ecce Homo y Cuesta Zulema	0	0	0	0	0	0	0	0	0
00505 Encín y La Canaleja, El	0	0	0	0	0	0	0	0	0
00506 Oruga, La	0	0	0	0	0	0	0	0	0
00507 Soto de la Ciudad y Gerafin	0	0	0	0	0	0	0	0	0
00508 Torote y Soto Espinillos	0	0	0	0	0	0	0	0	0
00509 Espinillos	0	0	0	0	0	0	0	0	0
00510 Prisión Alcalá-Meco	0	0	0	0	0	0	0	0	0
00600 Alcobendas	2.317	1.419	2.837	2.254	1.412	1.417	1.577	1.103	13
00601 Alcobendas	2.317	1.419	2.837	2.254	1.412	1.417	1.577	1.103	13
00700 Alcorcón	4.677	2.324	3.319	4.898	2.546	2.269	2.340	1.012	12
00701 Alcorcón	4.656	2.311	3.294	4.874	2.524	2.250	2.327	999	12
00702 Campodón	20	12	20	22	20	19	12	7	0
00703 Venta la Rubia	0	0	1	0	2	0	0	4	0
00704 Ventorro del Cano	1	0	0	2	0	0	1	0	0
00705 Carretera de San Martín	0	0	3	0	0	0	0	0	0
00706 Fuente Cisneros	0	0	0	0	0	0	0	0	0
00707 Montepríncipe	0	1	1	0	0	0	0	2	0
00708 Praonal, El	0	0	0	0	0	0	0	0	0
00800 Aldea del Fresno	34	11	17	38	12	17	21	7	0
00801 Aldea del Fresno	34	11	15	37	12	17	18	7	0
00802 Corrales, Los	0	0	0	0	0	0	0	0	0
00803 Dehesa de Hernán Vicente	0	0	1	1	0	0	2	0	0
00804 Dehesa de las Hoyas	0	0	0	0	0	0	0	0	0
00805 Dehesilla, La	0	0	0	0	0	0	0	0	0
00806 Navayuncosa	0	0	0	0	0	0	0	0	0
00807 Rincón, El	0	0	1	0	0	0	1	0	0
00808 Santo, El	0	0	0	0	0	0	0	0	0
00809 Suertes Viejas	0	0	0	0	0	0	0	0	0
00810 Chaparral, El	0	0	0	0	0	0	0	0	0
00811 Estación del Alberche	0	0	0	0	0	0	0	0	0
00812 Serantes	0	0	0	0	0	0	0	0	0
00813 Canchos, Los	0	0	0	0	0	0	0	0	0
00900 Algete	414	180	424	314	216	201	191	112	4
00901 Algete	336	132	276	240	174	163	162	70	3
00902 Carmelitas, Las	0	0	0	0	0	0	0	0	0
00903 Heredad de la Torre	0	0	0	0	0	0	0	0	0
00904 Moratones	0	0	0	0	0	0	0	0	0
00905 Nogal, El	0	0	0	0	0	0	0	0	0
00906 Prado Norte	5	2	2	2	0	1	2	0	0
00907 Salomón y Tras el Río	0	0	0	0	0	0	0	0	0
00908 Santo Domingo	73	46	146	72	42	37	27	42	1
00911 Dehesa Nueva	0	0	0	0	0	0	0	0	0
00912 Soto Mozanaque	0	0	0	0	0	0	0	0	0
00913 Torrecilla, La	0	0	0	0	0	0	0	0	0

4005.-Población ocupada, clasificada por rama de actividad económica, según municipios, entidades, núcleos, sectores urbanos, distritos, secciones, código postal, zonas sanitarias, zonas de servicios sociales y zonas de transporte

MUNICIPIOS ENTIDADES	RAMA DE ACTIVIDAD ECONÓMICA								
	Trans- porte almocena- miento comuni- caciones	Interme- diación finan- ciera	Activi- d. Imobi- liarias y alquiler servicios empresar.	Adminis- tración pública defensa seguridad social	Educación	Activi- dades sanita- rias y veteri- narias	Otras activi- dades sociales servicios	Hogares que emplean personal doméstico	Orga- nismos extra- terri- toriales
01000 Alpedrete	139	133	166	196	133	97	115	41	0
01001 Alpedrete	116	108	143	156	103	76	92	39	0
01017 Valdencia	1	4	4	8	7	4	6	0	0
01018 Negrales - Los Llanos, Los	22	21	19	32	23	17	17	2	0
01100 Ambite	5	2	5	4	4	3	1	2	0
01101 Ambite	5	2	3	4	4	3	1	1	0
01102 Sierra de Tajuña	0	0	0	0	0	0	0	0	0
01103 Valdealcá	0	0	2	0	0	0	0	1	0
01104 Peña Ambite	0	0	0	0	0	0	0	0	0
01105 Valdemera	0	0	0	0	0	0	0	0	0
01106 Vega, La	0	0	0	0	0	0	0	0	0
01200 Anchuelo	23	6	9	14	13	5	2	0	0
01201 Anchuelo	23	6	9	14	13	5	2	0	0
01202 Cerro de Miralbueno	0	0	0	0	0	0	0	0	0
01300 Aranjuez	618	250	532	1.319	725	637	392	126	1
01301 Algodor	1	0	0	0	2	0	0	0	0
01302 Aranjuez	610	242	529	1.299	721	629	386	125	1
01303 Castillejos	0	0	0	0	0	0	0	0	0
01304 Real Cortijo de San Isidro	6	8	3	18	2	8	6	0	0
01305 Flamenca, La	0	0	0	1	0	0	0	1	0
01306 Infantas, Las	0	0	0	1	0	0	0	0	0
01307 Villamejor	1	0	0	0	0	0	0	0	0
01308 Cerro, El	0	0	0	0	0	0	0	0	0
01309 Montaña, La	0	0	0	0	0	0	0	0	0
01310 Soto del Hinojar	0	0	0	0	0	0	0	0	0
01311 Sotomayor	0	0	0	0	0	0	0	0	0
01400 Arganda del Rey	645	220	507	616	318	309	321	107	0
01401 Arganda del Rey	629	207	477	589	293	295	304	105	0
01403 Puente de Arganda	1	0	4	5	5	0	5	0	0
01405 Campillo, El	0	0	0	0	0	0	0	0	0
01406 Serna, La	0	0	0	0	0	0	0	0	0
01407 Villares, Los	15	13	26	22	20	14	12	2	0
01500 Arroyomolinos	60	43	60	99	51	54	59	7	0
01501 Arroyomolinos	59	42	60	91	44	51	57	7	0
01502 Castañeras	0	0	0	0	0	0	0	0	0
01503 Monte de San Martín	0	0	0	0	0	0	0	0	0
01504 Valdefuentes	1	1	0	8	7	3	2	0	0
01600 Atazar, El	2	0	2	4	0	3	2	3	0
01601 Atazar, El	2	0	2	4	0	3	2	3	0
01700 Batres	23	7	21	19	11	10	15	2	0
01701 Batres	13	5	6	10	6	6	4	2	0
01703 Monte de Batres	9	1	15	8	5	4	11	0	0
01704 Olivos, Los	1	1	0	1	0	0	0	0	0
01800 Becerril de la Sierra	53	52	75	86	54	44	40	11	0
01801 Becerril de la Sierra	39	38	49	70	39	34	29	11	0
01802 Berrocal, El	0	0	4	2	1	0	0	0	0
01803 Cebales, Los	0	0	0	0	0	1	0	0	0
01804 Montellano	14	13	22	14	13	9	10	0	0
01805 Navahuerta y Las Tejoneras	0	0	0	0	0	0	0	0	0
01806 Vista Real	0	1	0	0	1	0	1	0	0
01807 Cabeza Mediana	0	0	0	0	0	0	0	0	0
01900 Belmonte de Tajo	12	3	2	15	8	8	4	0	0
01901 Belmonte de Tajo	12	3	2	15	8	8	4	0	0
02000 Berzosa del Lozoya	2	0	1	5	1	2	2	1	0
02001 Berzosa del Lozoya	1	0	1	4	1	2	2	1	0
02002 Llanillos, Los	1	0	0	1	0	0	0	0	0

4005.-Población ocupada, clasificada por rama de actividad económica, según municipios, entidades, núcleos, sectores urbanos, distritos, secciones, código postal, zonas sanitarias, zonas de servicios sociales y zonas de transporte

MUNICIPIOS ENTIDADES	RAMA DE ACTIVIDAD ECONÓMICA								
	Trans- porte almace- namiento comuni- caciones	Interme- diación finan- ciera	Activi- dad inmo- biliarias y alquiler servicios empresar.	Adminis- tración pública defensa seguridad social	Educación	Activi- dades sanita- rias y veteri- narias	Otras activi- dades sociales servicios	Hogares que emplean personal doméstico	Orga- nismos extra- terri- toriales
02100 Berrueco, El	3	4	4	3	4	2	1	3	0
02101 Berrueco, El	3	3	2	3	3	0	1	3	0
02102 Peñóguila	0	0	1	0	1	0	0	0	0
02103 Pozuelos, Los	0	0	0	0	0	0	0	0	0
02104 Pradera del Amor	0	1	1	0	0	2	0	0	0
02105 Dehesa Boyal	0	0	0	0	0	0	0	0	0
02200 Boadilla del Monte	418	484	757	599	598	421	430	156	5
02201 Boadilla del Monte	161	145	185	268	218	151	173	51	1
02211 Prado del Espino-San Babilas	0	0	0	0	2	0	2	2	0
02212 Prado Grande	0	0	0	0	0	0	0	0	0
02213 Romanillos	0	0	0	0	0	0	0	0	0
02216 Urbanizaciones Este	42	52	111	67	80	43	48	37	1
02217 Urbanizaciones Noroeste	215	287	461	264	298	227	207	66	3
02300 Boalo, El	70	40	70	78	33	39	37	13	0
02301 Boalo, El	20	17	23	26	12	15	10	3	0
02302 Cerceda	30	12	29	39	5	17	14	8	0
02303 Mataelpino	17	7	14	10	12	5	7	2	0
02304 Alcorejo, El	0	0	0	0	0	0	0	0	0
02305 Peña de las Gallinas	0	2	2	1	1	0	0	0	0
02306 Berrocal I, El	0	0	0	0	1	1	3	0	0
02307 Berrocal II, El	0	0	0	0	0	0	0	0	0
02308 Ciudad Muchachos y Majada Palanes	0	0	0	0	0	0	0	0	0
02309 Chaparcales, Los	0	0	0	0	0	0	0	0	0
02310 Pozuelos, Los	0	0	0	0	0	0	0	0	0
02311 San Muriel	3	2	2	2	2	1	3	0	0
02400 Braojos	3	0	1	2	7	3	1	3	0
02401 Braojos	3	0	1	2	7	3	1	3	0
02500 Brea de Tajo	6	1	1	8	1	6	2	1	0
02501 Brea de Tajo	6	1	1	6	0	6	2	1	0
02502 Alameda y El Quejigal, La	0	0	0	2	1	0	0	0	0
02503 Monte Robledal	0	0	0	0	0	0	0	0	0
02600 Brunete	89	60	119	102	113	66	82	16	0
02601 Brunete	87	50	113	98	103	61	79	16	0
02602 Dehesa, La	1	0	2	1	2	0	0	0	0
02603 Valle de los Rosales, El	1	10	4	3	8	5	3	0	0
02604 Barranca, La	0	0	0	0	0	0	0	0	0
02700 Buitrago del Lozoya	21	12	21	76	88	25	16	4	0
02701 Buitrago del Lozoya	21	12	21	76	88	25	16	4	0
02702 Riosequillo	0	0	0	0	0	0	0	0	0
02800 Bustarviejo	27	13	25	28	22	18	21	4	0
02801 Bustarviejo	25	12	23	24	18	17	21	4	0
02802 Cabeza Rasa	0	0	0	0	0	0	0	0	0
02803 Collado, El	0	0	0	0	0	0	0	0	0
02805 Encinilla, La	0	0	0	0	0	0	0	0	0
02806 Hoyuelo, El	0	0	0	0	0	0	0	0	0
02807 Manantial, El	0	0	0	0	0	0	0	0	0
02808 Palancar, El	0	0	0	0	0	0	0	0	0
02809 Pedregal, El	1	0	1	4	2	1	0	0	0
02813 Pesquera - El Pornoso, La	1	1	1	0	2	0	0	0	0
02900 Cabanillas de la Sierra	10	8	14	14	9	5	7	1	0
02901 Cabanillas de la Sierra	10	8	14	14	7	5	7	1	0
02902 D'oremor	0	0	0	0	0	0	0	0	0
02903 Lagunazos, Los	0	0	0	0	2	0	0	0	0
03000 Cabrera, La	33	10	31	36	30	23	15	8	0
03001 Cabrera, La	33	10	30	35	30	23	15	8	0
03002 Asperilla, La	0	0	0	0	0	0	0	0	0
03003 Cabrerita y El Roble, La	0	0	1	1	0	0	0	0	0
03005 Convento, El	0	0	0	0	0	0	0	0	0
03006 Encerrada, La	0	0	0	0	0	0	0	0	0
03007 Rabusera, La	0	0	0	0	0	0	0	0	0



4005.-Población ocupada, clasificada por rama de actividad económica, según municipios, entidades, núcleos, sectores urbanos, distritos, secciones, código postal, zonas sanitarias, zonas de servicios sociales y zonas de transporte

MUNICIPIOS ENTIDADES	RAMA DE ACTIVIDAD ECONÓMICA								
	Trans- porte almace- namiento comuni- caciones	Interme- diación finan- ciera	Activid. inmobi- liarias y alquiler servicios empresar.	Adminis- tración pública defensa seguridad social	Educación	Activi- dades san- itarias y veteri- narias	Otras activi- dades sociales servicios	Hogares que emplean personal doméstico	Orga- nismos extra- terri- toriales
03100 Cadalso de los Vidrios	24	15	14	29	26	16	16	4	0
03101 Cadalso de los Vidrios	23	15	10	29	26	16	16	4	0
03102 Barrancos y El Palancar, Los	0	0	0	0	0	0	0	0	0
03103 Boquerón, El	0	0	0	0	0	0	0	0	0
03104 Castellana y El Pilar, La	0	0	0	0	0	0	0	0	0
03105 Entrepinos	1	0	4	0	0	0	0	0	0
03106 Lancharrasa	0	0	0	0	0	0	0	0	0
03107 Mahillo, El	0	0	0	0	0	0	0	0	0
03108 Mariscalas, Las	0	0	0	0	0	0	0	0	0
03109 Marra, La	0	0	0	0	0	0	0	0	0
03110 Pinar del Concejo	0	0	0	0	0	0	0	0	0
03112 Usero, El	0	0	0	0	0	0	0	0	0
03113 Valhondo y Los Velascos	0	0	0	0	0	0	0	0	0
03114 Valle de la Dehesa	0	0	0	0	0	0	0	0	0
03200 Camarma de Esteruelas	60	9	29	47	33	27	16	12	0
03201 Camarma de Esteruelas	60	9	29	47	33	27	16	12	0
03203 Alcamar	0	0	0	0	0	0	0	0	0
03204 Practicante, El	0	0	0	0	0	0	0	0	0
03300 Campo Real	53	17	22	48	27	13	33	6	0
03301 Campo Real	47	17	18	48	24	11	29	6	0
03302 Montehermoso	6	0	4	0	3	2	4	0	0
03400 Canencia	6	4	2	7	2	7	4	0	1
03401 Canencia	6	4	2	7	2	7	4	0	1
03500 Carabaña	24	8	14	23	7	8	13	2	0
03501 Carabaña	23	8	14	23	7	8	13	2	0
03502 Dehesa y El Horcajo, La	0	0	0	0	0	0	0	0	0
03503 Vega, La	1	0	0	0	0	0	0	0	0
03600 Casarrubuelos	18	3	14	14	8	7	5	5	0
03601 Casarrubuelos	18	3	14	14	8	7	5	5	0
03700 Cenicientos	24	10	14	36	7	17	10	11	0
03701 Cenicientos	24	10	14	36	7	17	7	11	0
03702 Almendros, Los	0	0	0	0	0	0	0	0	0
03703 Juncal, El	0	0	0	0	0	0	0	0	0
03704 Parra, La	0	0	0	0	0	0	3	0	0
03800 Cercedilla	115	62	121	189	100	274	88	39	0
03801 Camorritos	0	0	1	1	1	1	1	3	0
03802 Cercedilla	112	57	112	176	89	234	80	33	0
03803 Puerto de Navacerrada	0	0	2	2	0	1	1	0	0
03805 Baillo y Las Hojarascas, El	1	2	0	1	0	1	0	2	0
03806 Dehesas, Las	2	3	6	9	10	37	6	1	0
03900 Cervera de Buitrago	3	0	1	2	1	1	0	2	0
03901 Cervera de Buitrago	3	0	1	2	1	1	0	2	0
03902 Cercados, Los	0	0	0	0	0	0	0	0	0
04000 Ciempozuelos	280	89	211	273	152	569	123	50	0
04001 Ciempozuelos	280	89	211	273	152	569	123	50	0
04002 Arriadas, Las	0	0	0	0	0	0	0	0	0
04003 Buzanca	0	0	0	0	0	0	0	0	0
04004 Casa de Postas	0	0	0	0	0	0	0	0	0
04005 Espartinas	0	0	0	0	0	0	0	0	0
04006 Lavadero, El	0	0	0	0	0	0	0	0	0
04007 Molino del Rey	0	0	0	0	0	0	0	0	0
04008 San Antón	0	0	0	0	0	0	0	0	0
04009 Soto Gutiérrez	0	0	0	0	0	0	0	0	0
04100 Cobeña	125	41	51	45	44	40	28	12	0
04101 Cobeña	125	41	51	45	44	40	28	12	0
04102 Campo Nuevo	0	0	0	0	0	0	0	0	0
04200 Colmenar del Arroyo	16	10	11	20	7	18	9	5	0
04201 Colmenar del Arroyo	15	10	11	19	7	17	9	5	0
04202 Valle del Sol	1	0	0	1	0	1	0	0	0

4005.-Población ocupada, clasificada por rama de actividad económica, según municipios, entidades, núcleos, sectores urbanos, distritos, secciones, código postal, zonas sanitarias, zonas de servicios sociales y zonas de transporte

MUNICIPOS ENTIDADES	RAMA DE ACTIVIDAD ECONÓMICA								
	Trans- porte almace- namiento comuni- caciones	interme- diación finan- ciera	Activid. inmobi- liarias y alquiler servicios empresar.	Adminis- tración pública defensa seguridad social	Educación	Activi- dades sani- tarias y veteri- narias	Otras activi- dades sociales servicios	Hogares que emplean personal doméstico	Orga- nismos extro- terri- toriales
04300 Colmenar de Oreja	66	17	40	72	27	49	42	19	0
04301 Aldehuela, La	0	0	0	0	0	0	0	0	0
04302 Colmenar de Oreja	56	16	33	69	26	47	40	17	0
04303 San Miguel	0	0	0	0	0	0	0	2	0
04305 Berlinchas, Las	0	0	0	0	0	0	0	0	0
04306 Casa Concha	0	0	1	0	0	1	0	0	0
04307 Casa del Reloj	0	0	0	0	0	0	0	0	0
04308 Castellanos	0	0	0	0	0	0	0	0	0
04309 Gitana, La	0	0	0	0	0	0	0	0	0
04310 Valdeguerra	0	0	0	0	0	0	0	0	0
04314 Balcón de Tajo - Urtajo	7	1	3	1	0	0	2	0	0
04315 Valle de San Juan - Los Vallejos	3	0	3	2	1	1	0	0	0
04400 Colmenarejo	73	66	123	157	99	73	133	16	2
04401 Colmenarejo	73	66	123	157	99	73	133	16	2
04500 Colmenar Viejo	761	395	722	1.057	728	661	368	192	3
04501 Colmenar Viejo	751	390	704	1.047	721	660	361	186	3
04503 Chortales, Los	1	0	0	0	0	0	0	0	0
04504 Farnet	2	0	1	6	4	1	3	0	0
04505 Navarrosillos - Polígono Sur	0	0	4	0	0	0	0	0	0
04506 Puebblas, Las	7	5	13	4	3	0	4	6	0
04507 San Pedro	0	0	0	0	0	0	0	0	0
04600 Collado Mediano	116	90	145	133	114	72	65	13	2
04601 Collado Mediano	107	85	133	127	106	69	60	12	1
04602 Barrizales, Los	0	0	1	0	1	0	0	0	1
04606 Reajo del Roble	2	0	5	2	3	1	2	0	0
04607 Serranía de la Paloma	7	5	6	4	4	2	3	1	0
04700 Collado Villalba	1.185	632	1.065	1.356	960	692	762	244	6
04701 Collado Villalba	102	91	140	223	128	96	109	21	0
04702 Dehesa Municipal	0	0	0	0	0	0	0	0	0
04705 Estación, La	1.042	520	863	1.089	788	570	629	219	6
04709 Eras, Las	0	0	0	0	0	0	0	0	0
04710 Cerca de Carrasquilla	1	0	0	0	0	0	0	0	0
04711 Dominio de Fontenebro-Mirador de la Sierra	40	21	62	44	44	26	24	4	0
04800 Corpa	6	4	7	1	3	2	8	0	0
04801 Corpa	6	4	7	1	3	2	8	0	0
04900 Coslada	3.499	941	1.765	1.774	1.052	955	1.125	464	5
04901 Coslada	3.499	941	1.765	1.774	1.052	955	1.125	464	5
05000 Cubas	17	13	14	26	22	24	11	9	0
05001 Cubas de la Sagra	15	11	12	20	15	23	9	9	0
05002 Nube, La	0	0	0	0	0	0	0	0	0
05003 Pinar, El	0	0	1	0	1	0	0	0	0
05004 Soto, El	2	2	1	6	6	1	2	0	0
05005 Arroyadas, Las	0	0	0	0	0	0	0	0	0
05006 Camino de Baires	0	0	0	0	0	0	0	0	0
05008 Salmueros, Los	0	0	0	0	0	0	0	0	0
05100 Chapinería	16	9	12	22	27	16	30	5	1
05101 Chapinería	16	9	11	21	27	16	28	5	1
05102 Valquigoso	0	0	1	1	0	0	2	0	0
05200 Chinchón	65	30	51	53	38	43	42	13	0
05201 Chinchón	59	30	45	52	36	41	41	13	0
05202 Nuevo Chinchón	5	0	2	0	1	1	1	0	0
05203 Cohonares, Los	0	0	0	0	0	0	0	0	0
05204 Cubillas, Las	0	0	0	0	0	0	0	0	0
05205 Valdemolinos	0	0	0	0	0	0	0	0	0
05206 Valgrande	0	0	0	0	0	0	0	0	0
05207 Camino del Montero	0	0	0	0	0	0	0	0	0
05208 Jara Alta	0	0	0	0	0	0	0	0	0
05209 Jara Baja	0	0	0	0	0	0	0	0	0
05210 Soto Gutiérrez	0	0	0	0	0	0	0	0	0
05211 Valromeroso	0	0	0	0	0	0	0	0	0
05212 Vega, La	1	0	4	1	1	1	0	0	0

4005.-Población ocupada, clasificada por rama de actividad económica, según municipios, entidades, núcleos, sectores urbanos, distritos, secciones, código postal, zonas sanitarias, zonas de servicios sociales y zonas de transporte

MUNICIPIOS ENTIDADES	RAMA DE ACTIVIDAD ECONÓMICA								
	Trans- porte almace- namiento comuni- caciones	Inter- mediación finan- ciera	Activid. inmobi- liarias y alquiler servicios empresar.	Adminis- tración pública defensa seguridad social	Educación	Activi- dades sanita- rias y veteri- narias	Otras activi- dades sociales servicios	Hogares que emplean personal doméstico	Orga- nismos extra- terri- toriales
05300 Daganzo de Arriba	87	46	53	62	27	30	47	9	0
05301 Daganzo de Arriba	87	46	53	62	27	30	47	9	0
05302 Asociación Deportivo-Cultural Daganzo	0	0	0	0	0	0	0	0	0
05303 Frailes, Los	0	0	0	0	0	0	0	0	0
05400 Escorial, El	189	131	236	342	219	178	138	65	3
05401 Alcor, El	3	4	6	4	3	3	2	1	0
05402 Campillo, El	0	0	0	0	0	0	0	0	0
05404 Escorial, El	146	81	153	255	165	134	103	50	3
05405 Granjilla, La	0	0	0	0	0	0	0	0	0
05406 Navalquejigo	38	43	68	78	44	37	30	13	0
05407 Peralejo	2	1	6	2	2	2	0	0	0
05408 Pinosol	0	2	3	3	5	2	3	1	0
05409 Radas, Las	0	0	0	0	0	0	0	0	0
05500 Estremera	26	8	13	15	12	5	8	3	0
05502 Estremera	25	8	13	15	12	5	8	3	0
05504 Vega, La	1	0	0	0	0	0	0	0	0
05505 Competón, El	0	0	0	0	0	0	0	0	0
05600 Fresnedillas	15	2	13	11	14	7	17	3	0
05601 Fresnedillas de la Oliva	15	2	13	11	14	7	17	3	0
05700 Fresno de Torote	21	5	6	13	2	7	5	3	0
05701 Fresno de Torote	0	0	0	0	0	1	1	2	0
05702 Serracines	11	1	1	8	0	1	2	0	0
05703 Jardín de Serracines	10	4	5	5	2	5	2	1	0
05800 Fuenlabrada	4.985	979	3.097	4.396	1.816	1.852	2.134	1.225	12
05801 Fuenlabrada	4.876	948	3.021	4.326	1.789	1.811	2.088	1.201	12
05803 Miraflores	0	0	0	0	0	0	0	0	0
05805 Loranca	109	31	76	70	27	41	46	24	0
05900 Fuente el Saz de Jarama	97	36	76	57	36	33	57	13	1
05901 Fuente el Saz de Jarama	90	32	74	54	35	31	55	12	1
05902 Aldoveras	3	0	2	1	1	2	0	1	0
05903 Chaparral y El Soto, El	0	0	0	0	0	0	0	0	0
05904 Salgar, El	3	1	0	1	0	0	2	0	0
05905 Suertes y Dehesa Vieja, Las	1	3	0	1	0	0	0	0	0
06000 Fuentidueña de Tajo	16	2	7	22	6	14	11	1	0
06001 Fuentidueña de Tajo	15	2	7	22	6	14	10	1	0
06002 Alarilla	0	0	0	0	0	0	1	0	0
06003 Vegas, Las	1	0	0	0	0	0	0	0	0
06004 Visos y Las Dehesas, Los	0	0	0	0	0	0	0	0	0
06100 Galapagar	439	446	655	632	514	354	376	99	5
06101 Bellavista	0	0	0	2	3	1	2	0	0
06104 Cuestas, Las	2	0	2	1	1	0	4	0	0
06106 España	8	8	16	9	7	5	5	0	0
06107 Fuente la Teja	19	17	28	15	15	9	4	3	0
06108 Galapagar	333	332	470	533	397	265	292	90	5
06109 Guijo, El	35	51	77	31	50	35	32	3	0
06115 Ranchos, Los	0	0	0	0	1	1	0	0	0
06116 Roncesvalles	1	0	0	2	3	2	1	0	0
06117 Pocillo, El	3	3	7	3	10	4	0	0	0
06118 Columnas, Las	0	0	0	0	0	0	1	0	0
06119 Chaparales, Los	0	0	0	0	1	0	0	0	0
06120 Rosales, Los	38	35	55	36	26	32	35	3	0
06200 Garganta de los Montes	5	5	4	10	1	0	2	3	0
06202 Cuadrón, El	1	0	1	1	0	0	1	0	0
06203 Garganta de los Montes	4	5	3	9	1	0	1	3	0
06204 Eras del Soto, Las	0	0	0	0	0	0	0	0	0
06205 Pajarillas, Las	0	0	0	0	0	0	0	0	0
06206 Verdugat, El	0	0	0	0	0	0	0	0	0
06207 Cañizuela	0	0	0	0	0	0	0	0	0
06209 Prados Redondos	0	0	0	0	0	0	0	0	0

4005.-Población ocupada, clasificada por rama de actividad económica, según municipios, entidades, núcleos, sectores urbanos, distritos, secciones, código postal, zonas sanitarias, zonas de servicios sociales y zonas de transporte

MUNICIPIOS ENTIDADES	RAMA DE ACTIVIDAD ECONÓMICA								
	Trans- porte almace- namiento comuni- caciones	Interme- diación finan- ciera	Activi- dad. inmobi- liarias y alquiler servicios empresar.	Adminis- tración pública defensa seguridad social	Educación	Activi- dades sani- tarias y veteri- narias	Otras activi- dades sociales servicios	Hogares que emplean personal doméstico	Orga- nismos extra- terri- toriales
06300 Gargantilla del Lozoya	7	1	5	3	7	3	2	1	0
06301 Gargantilla del Lozoya	3	0	1	2	3	3	0	1	0
06302 Pinilla de Buitrago	4	1	4	1	4	0	2	0	0
06303 Eras, Las	0	0	0	0	0	0	0	0	0
06305 Retuerta, La	0	0	0	0	0	0	0	0	0
06306 Tejera, La	0	0	0	0	0	0	0	0	0
06307 Tomillar, El	0	0	0	0	0	0	0	0	0
06308 Cañizuela	0	0	0	0	0	0	0	0	0
06309 Estación, La	0	0	0	0	0	0	0	0	0
06400 Gascones	6	0	2	2	0	2	1	0	0
06401 Estación Gascones - Buitrago	0	0	0	0	0	0	0	0	0
06402 Gascones	6	0	2	2	0	2	1	0	0
06403 Venta de Mea y Calcetas	0	0	0	0	0	0	0	0	0
06404 Redondo de Abajo	0	0	0	0	0	0	0	0	0
06405 Redondo de Arriba	0	0	0	0	0	0	0	0	0
06500 Getafe	4.145	1.359	3.162	3.765	2.240	1.980	1.973	831	9
06501 Aldehuela y La Torrecilla, La	0	0	1	0	0	0	0	0	0
06502 Cerro de los Angeles	0	0	1	0	0	0	1	1	0
06503 Getafe	3.779	1.249	2.912	3.513	2.087	1.807	1.828	796	7
06504 Perales del Río	179	74	129	135	76	108	73	9	1
06505 Acedinos	0	0	0	0	0	0	0	0	0
06506 Atalayuela	0	0	0	0	0	0	0	0	0
06507 Bercial, El	178	34	116	111	74	63	70	25	1
06508 Cañada del Molino	0	0	0	0	0	0	0	0	0
06509 Llanos, Los	9	2	3	6	3	2	1	0	0
06600 Griñón	92	42	71	86	99	45	45	11	0
06601 Griñón	92	42	71	86	99	45	45	11	0
06602 Camino de Carranque	0	0	0	0	0	0	0	0	0
06700 Guadalix de la Sierra	59	39	40	54	49	38	25	14	0
06701 Guadalix de la Sierra	59	39	40	54	49	38	25	14	0
06702 Sierra Lagos	0	0	0	0	0	0	0	0	0
06800 Guadarrama	131	104	157	392	158	334	135	57	0
06801 Cabezuelas, Las	11	15	26	16	12	10	8	3	0
06802 Guadarrama	111	79	121	359	134	305	118	52	0
06803 Tablada	1	2	0	5	1	6	0	1	0
06805 Jarosa, La	1	0	0	1	0	2	0	0	0
06806 Mata, La	0	1	0	0	0	0	0	0	0
06807 Matarrubia	6	7	9	10	11	8	9	1	0
06808 Negrals, Los	1	0	1	1	0	3	0	0	0
06900 Hiruela, La	2	0	0	2	2	0	1	0	0
06901 Hiruela, La	2	0	0	2	2	0	1	0	0
07000 Horcajo de la Sierra	5	1	3	3	0	2	0	0	0
07001 Horcajo de la Sierra	4	1	3	3	0	1	0	0	0
07002 Aoslos	1	0	0	0	0	0	0	0	0
07003 Cercados - El Lomo, Los	0	0	0	0	0	1	0	0	0
07100 Horcajuelo de la Sierra	7	1	1	0	1	5	0	0	0
07101 Horcajuelo de la Sierra	7	1	1	0	1	5	0	0	0
07200 Hoyo de Manzanares	122	95	208	235	159	88	107	33	0
07201 Berzalejo, El	0	0	0	1	3	3	0	0	0
07202 Berzosa, La	31	36	84	41	54	28	27	5	0
07203 Hoyo de Manzanares	91	59	124	193	102	57	80	28	0
07204 Navallera	0	0	0	0	0	0	0	0	0
07205 Parque de las Colinas	0	0	0	0	0	0	0	0	0
07206 Navalvillar - El Canchal	0	0	0	0	0	0	0	0	0
07300 Humanes de Madrid	181	19	113	152	58	51	111	78	0
07301 Humanes de Madrid	181	19	113	152	58	51	111	78	0
07302 Avenida de Griñón	0	0	0	0	0	0	0	0	0

4005.-Población ocupada, clasificada por rama de actividad económica, según municipios, entidades, núcleos, sectores urbanos, distritos, secciones, código postal, zonas sanitarias, zonas de servicios sociales y zonas de transporte

MUNICIPIOS ENTIDADES	RAMA DE ACTIVIDAD ECONÓMICA								
	Trans- porte almace- namiento comuni- caciones	Interme- diación finan- ciera	Activid. inmobili- arias y alquiler servicios empresar.	Adminis- tración pública defensa seguridad social	Educación	Activi- dades sanitari- as y veteri- narias	Otras activi- dades sociales servicios	Hogares que emplean personal doméstico	Orga- nismos extra- terri- toriales
07400 Leganés	5.364	1.684	3.288	5.127	2.436	2.888	2.707	1.298	16
07401 Fortuna	255	46	180	248	71	150	185	145	1
07402 Leganés	5.034	1.583	3.049	4.811	2.340	2.703	2.466	1.142	15
07405 Viña Grande	66	54	56	66	25	32	48	8	0
07406 Butarque	9	1	3	2	0	3	8	3	0
07500 Loeches	80	27	33	52	31	14	27	12	0
07501 Loeches	80	27	33	51	27	14	27	11	0
07502 Cantos Azules	0	0	0	0	0	0	0	0	0
07503 Fontadela, La	0	0	0	0	0	0	0	0	0
07504 Monte, El	0	0	0	0	1	0	0	0	0
07505 Valdecastellanos - Polígono Prado Concejil	0	0	0	0	2	0	0	0	0
07506 Valdemera	0	0	0	0	0	0	0	0	0
07507 Valducar y Valdegatos	0	0	0	1	1	0	0	1	0
07508 Caballo, El	0	0	0	0	0	0	0	0	0
07600 Lozoya	5	11	9	9	6	3	3	1	0
07601 Lozoya	5	11	9	9	4	3	3	1	0
07602 Granja, La	0	0	0	0	2	0	0	0	0
07800 Madarcos	1	0	0	0	0	1	0	1	0
07801 Madarcos	1	0	0	0	0	1	0	1	0
07900 Madrid	85.151	60.945	92.230	108.894	67.691	61.843	54.320	29.284	630
07901 Madrid	85.151	60.945	92.230	108.894	67.691	61.843	54.320	29.284	630
08000 Majadahonda	873	1.121	1.753	1.683	1.515	1.143	875	575	4
08019 Iberduero	0	1	2	1	1	3	0	0	0
08022 Majadahonda	862	1.113	1.730	1.667	1.502	1.134	870	565	4
08041 Coto Blanco	0	0	0	0	0	0	0	0	0
08042 Cumbre, La	4	1	11	7	5	3	1	4	0
08043 Grajera, La	0	0	2	3	0	0	0	2	0
08044 Monte del Pilar	0	0	0	0	0	0	0	1	0
08045 Virgen de Lourdes	2	0	0	1	1	0	0	1	0
08046 Mayorazgo, El	0	0	2	1	0	0	0	1	0
08047 Monteclaro	5	6	6	3	6	3	4	1	0
08200 Manzanares el Real	67	74	100	99	61	49	46	14	1
08201 Manzanares el Real	65	72	95	97	55	45	46	14	1
08202 Berrocal, El	2	2	5	2	6	4	0	0	0
08203 Bola del Mundo, La	0	0	0	0	0	0	0	0	0
08204 Presa de Santillana	0	0	0	0	0	0	0	0	0
08300 Meco	110	26	64	113	57	66	61	23	0
08301 Estación y La Venta, La	0	0	0	0	0	0	0	0	0
08302 Meco	110	26	64	113	57	66	61	23	0
08303 Alameda de las Monjas	0	0	0	0	0	0	0	0	0
08400 Mejorada del Campo	484	105	261	304	101	229	238	93	2
08401 Mejorada del Campo	473	105	257	298	100	227	235	92	0
08402 Huertos Familiares	5	0	2	2	1	1	1	1	0
08403 Peña Rubia	0	0	0	0	0	0	0	0	0
08404 Presa, La	0	0	0	0	0	1	0	0	0
08405 Raya de Velilla, La	0	0	0	0	0	0	0	0	0
08406 Valdecelada	6	0	2	2	0	0	2	0	2
08407 Vega, La	0	0	0	2	0	0	0	0	0
08500 Miraflores de la Sierra	49	48	62	93	66	53	56	32	3
08501 Endrinales, Los	0	5	5	3	4	1	1	0	0
08502 Miraflores de la Sierra	49	43	57	90	62	52	55	32	3
08503 Hormigales y Casablanca	0	0	0	0	0	0	0	0	0
08504 Huelgas, Las	0	0	0	0	0	0	0	0	0
08505 Roserillos y El Carrascal	0	0	0	0	0	0	0	0	0
08506 San Blas - Los Colladillos	0	0	0	0	0	0	0	0	0
08600 Molar, El	85	33	62	59	44	35	49	6	0
08601 Molar, El	85	33	60	58	44	33	48	6	0
08603 Cabaña, La	0	0	2	1	0	2	1	0	0
08604 Llanos y Remolinos, Los	0	0	0	0	0	0	0	0	0

4005.-Población ocupada, clasificada por rama de actividad económica, según municipios, entidades, núcleos, sectores urbanos, distritos, secciones, código postal, zonas sanitarias, zonas de servicios sociales y zonas de transporte

MUNICIPIOS ENTIDADES	RAMA DE ACTIVIDAD ECONÓMICA								
	Trans- porte almace- namiento comuni- caciones	Interme- diación finan- ciera	Activid. inmobi- liarias y alquiler servicios empresar.	Admini- stración pública defensa seguridad social	Educación	Activi- dades sanita- rias y veteri- narias	Otras activi- dades sociales servicios	Hogares que emplean personal doméstico	Orga- nismos extra- terri- toriales
08700 Molinos, Los	53	42	66	117	57	171	60	16	0
08701 Molinos, Los	53	42	66	117	57	171	60	16	0
08800 Montejo de la Sierra	9	0	5	11	7	7	2	2	0
08801 Montejo de la Sierra	9	0	5	11	7	7	2	2	0
08802 Chaparral, El	0	0	0	0	0	0	0	0	0
08900 Moraleja de Enmedio	53	19	29	54	32	21	25	9	0
08901 Collinos, Las	1	3	6	4	10	5	2	2	0
08902 Moraleja de Enmedio	52	16	23	50	22	16	23	7	0
09000 Morazarzal	83	88	107	141	75	66	76	13	0
09001 Morazarzal	79	85	101	136	70	62	75	13	0
09002 Berrocal, El	3	0	1	3	3	1	0	0	0
09003 Fuente del Plojo	0	0	1	1	0	0	0	0	0
09005 Praderas, Las	0	0	0	0	0	0	0	0	0
09006 Retamar, El	1	3	4	1	2	3	1	0	0
09100 Morata de Tajuña	97	31	47	75	38	85	60	22	0
09101 Morata de Tajuña	93	31	45	74	38	80	58	20	0
09102 Alto, El	3	0	0	0	0	0	0	0	0
09103 Valle, El	1	0	2	1	0	5	2	2	0
09104 Cabezas, Las	0	0	0	0	0	0	0	0	0
09200 Móstoles	5.357	2.257	4.153	6.177	2.990	3.002	3.055	1.384	19
09201 Móstoles	5.252	2.198	4.011	6.054	2.853	2.907	2.973	1.369	19
09202 Parque Colimbra	96	57	130	115	130	88	70	9	0
09203 Pinares Llanos	1	2	4	3	1	2	2	1	0
09204 Río Guadarrama	8	0	8	5	6	5	10	5	0
09205 Combos, Los	0	0	0	0	0	0	0	0	0
09206 Húmera	0	0	0	0	0	0	0	0	0
09207 Nieves, Las	0	0	0	0	0	0	0	0	0
09208 Peñaca	0	0	0	0	0	0	0	0	0
09300 Navacerrada	32	32	67	72	46	42	29	11	0
09301 Navacerrada	32	32	67	72	46	42	29	11	0
09302 Almorchones, Los	0	0	0	0	0	0	0	0	0
09303 Barranca, La	0	0	0	0	0	0	0	0	0
09400 Navalafuente	12	7	11	9	9	6	5	3	0
09401 Navalafuente	12	7	11	8	9	6	5	3	0
09402 Arreturas, Las	0	0	0	0	0	0	0	0	0
09403 Corralillo, El	0	0	0	0	0	0	0	0	0
09404 Llanos, Los	0	0	0	1	0	0	0	0	0
09405 Piscis	0	0	0	0	0	0	0	0	0
09406 Sococar	0	0	0	0	0	0	0	0	0
09407 Viñas, Las	0	0	0	0	0	0	0	0	0
09500 Navalagamella	11	15	23	22	19	17	18	7	0
09501 Navalagamella	11	13	21	20	18	16	17	7	0
09502 Barrancos, Los	0	0	0	0	0	0	0	0	0
09503 Cerro Alarcón	0	2	2	2	1	1	1	0	0
09600 Navalcamero	244	89	172	293	148	265	109	56	0
09601 Calypo II	2	1	2	3	0	3	0	1	0
09603 Navalcamero	237	84	158	276	137	248	105	54	0
09604 Aguas de Riaza	0	0	0	0	0	0	0	0	0
09605 Carretera de Extremadura	4	2	11	11	10	12	3	1	0
09606 Carretera de Villamanta	0	2	0	2	1	0	1	0	0
09607 Camil Toledano	1	0	1	0	0	1	0	0	0
09608 Casa de Roque	0	0	0	0	0	0	0	0	0
09609 Dehesa de Marimartín	0	0	0	0	0	0	0	0	0
09610 Fuente Pila	0	0	0	1	0	1	0	0	0
09611 Mancigordo	0	0	0	0	0	0	0	0	0
09700 Navarredonda	6	0	4	3	1	1	1	1	0
09701 Navarredonda	4	0	3	3	1	1	1	1	0
09702 San Marnés	2	0	1	0	0	0	0	0	0
09703 Patuelo, El	0	0	0	0	0	0	0	0	0
09704 Prado Gamonal	0	0	0	0	0	0	0	0	0
09705 Solanilla, La	0	0	0	0	0	0	0	0	0

4005.-Población ocupada, clasificada por rama de actividad económica, según municipios, entidades, núcleos, sectores urbanos, distritos, secciones, código postal, zonas sanitarias, zonas de servicios sociales y zonas de transporte

MUNICIPIOS ENTIDADES	RAMA DE ACTIVIDAD ECONÓMICA								
	Trans- porte almace- namiento comuni- caciones	Interme- diación finan- ciera	Activid. inmobili- arias y alquiler servicios empresar.	Adminis- tración pública defensa seguridad social	Educación	Activi- dades sani- tarias y veteri- narias	Otras activi- dades sociales servicios	Hogares que emplean personal doméstico	Orga- nismos extra- terri- toriales
09900 Navas del Rey	11	14	22	27	13	18	16	14	1
09901 Morro, El	1	2	0	2	0	1	1	1	0
09902 Navas del Rey	10	10	20	24	13	17	15	13	1
09903 San Juan	0	0	0	0	0	0	0	0	0
09904 Rocha, La	0	2	2	0	0	0	0	0	0
09905 Santa Ana	0	0	0	1	0	0	0	0	0
10000 Nuevo Baztán	77	49	67	63	42	41	32	7	0
10002 Mirador de Baztán, El	1	0	1	1	1	0	1	0	0
10003 Monte Acevedo	2	2	2	1	0	0	0	0	0
10004 Nuevo Baztán	5	0	3	6	3	1	2	0	0
10006 Eurovillas - Las Villas	69	47	61	55	38	40	29	7	0
10100 Olmeda de las Fuentes	4	1	5	6	0	1	1	2	0
10101 Olmeda de las Fuentes	4	1	5	6	0	1	1	2	0
10200 Orusco	6	7	12	8	7	7	4	1	0
10201 Orusco	6	7	12	8	7	7	4	1	0
10202 Besana, La	0	0	0	0	0	0	0	0	0
10203 Carrizal, El	0	0	0	0	0	0	0	0	0
10204 Val, El	0	0	0	0	0	0	0	0	0
10205 Camino de Valdeolmeña	0	0	0	0	0	0	0	0	0
10206 Camino del Llano	0	0	0	0	0	0	0	0	0
10207 Vega, La	0	0	0	0	0	0	0	0	0
10400 Paracuellos de Jarama	325	69	137	133	83	84	102	20	2
10401 Belvís de Jarama	3	2	6	5	4	5	3	2	0
10402 Paracuellos de Jarama	181	32	69	74	45	52	60	12	1
10403 Avalón, El	2	1	0	0	0	0	0	0	0
10404 Berrocales del Jarama, Los	70	12	35	27	20	19	13	3	1
10405 Granja - El Cruce, La	69	22	27	27	14	8	26	3	0
10406 I.N.T.A.	0	0	0	0	0	0	0	0	0
10600 Parla	1.664	322	1.028	1.214	547	576	1.037	614	4
10601 Parla	1.664	322	1.027	1.213	547	575	1.037	612	4
10603 Humanejos y El Prado	0	0	1	1	0	1	0	2	0
10700 Patones	4	0	2	11	3	7	2	2	0
10702 Embalse del Atazar	0	0	0	0	0	0	0	0	0
10703 Patones de Abajo	4	0	2	11	3	7	0	2	0
10704 Patones de Arriba	0	0	0	0	0	0	2	0	0
10800 Pedrezuela	27	28	34	21	22	17	25	4	0
10801 Atalaya Real	2	1	2	1	2	1	1	0	0
10802 Montenebro	10	17	14	8	9	6	8	1	0
10803 Pedrezuela	15	10	18	12	11	10	16	3	0
10804 Mina, La	0	0	0	0	0	0	0	0	0
10805 Vaqueras, Las	0	0	0	0	0	0	0	0	0
10806 Lagunilla, La	0	0	0	0	0	0	0	0	0
10807 Pajares, Los	0	0	0	0	0	0	0	0	0
10900 Pelayos de la Presa	19	9	15	35	15	19	14	5	0
10901 Pelayos de la Presa	19	9	15	33	15	18	12	5	0
10902 Cumbres, Las	0	0	0	2	0	1	2	0	0
11000 Perales de Tajuña	33	10	30	29	24	13	19	10	0
11001 Perales de Tajuña	33	9	26	28	23	13	16	10	0
11002 Camino de las Peñuelas	0	0	0	0	0	0	0	0	0
11003 Prado de Arriba y Callejones	0	0	1	0	0	0	0	0	0
11004 Valdeperales	0	1	3	1	0	0	3	0	0
11005 Vega, La	0	0	0	0	0	0	0	0	0
11006 Veguilla, La	0	0	0	0	0	0	0	0	0
11007 Parralejo, El	0	0	0	0	0	0	0	0	0
11008 Vega de las Cuevas	0	0	0	0	1	0	0	0	0
11100 Pezuela de las Torres	11	3	13	6	6	2	6	3	0
11101 Pezuela de las Torres	10	3	12	6	6	1	5	3	0
11102 Caminos, Los	1	0	1	0	0	1	1	0	0

4005.-Población ocupada, clasificada por rama de actividad económica, según municipios, entidades, núcleos, sectores urbanos, distritos, secciones, código postal, zonas sanitarias, zonas de servicios sociales y zonas de transporte

MUNICIPIOS ENTIDADES	RAMA DE ACTIVIDAD ECONÓMICA								
	Trans- porte almace- namiento comuni- caciones	Interme- diación finan- ciera	Activid. inmobili- arias y alquiler servicios empresar.	Adminis- tración pública defensa seguridad social	Educación	Activi- dades sanita- rias y veteri- narias	Otras activi- dades sociales servicios	Hogares que emplean personal doméstico	Orga- nismos extra- terri- toriales
11200 Pinilla del Valle	3	0	2	3	1	0	7	1	0
11201 Pinilla del Valle	3	0	2	3	1	0	7	1	0
11300 Pinto	698	179	490	528	356	228	294	106	2
11301 Pinto	698	179	490	528	356	228	294	106	2
11302 Arenas, Las	0	0	0	0	0	0	0	0	0
11400 Piñuecar	6	2	4	6	4	3	3	1	0
11401 Gandullas	5	0	3	3	1	3	2	0	0
11402 Piñuecar	1	2	1	3	3	0	1	1	0
11403 Lanchares	0	0	0	0	0	0	0	0	0
11404 Quiñones	0	0	0	0	0	0	0	0	0
11500 Pozuelo de Alarcón	1.516	2.042	2.806	2.058	2.058	1.669	1.295	618	11
11501 Ángeles, Los	35	18	43	23	52	32	35	8	0
11504 Pozuelo de Alarcón	1.101	1.498	2.026	1.649	1.545	1.262	957	417	10
11520 Arroyo Meaques	0	0	0	10	1	2	0	0	0
11522 Retamares	0	0	0	1	0	0	0	0	0
11523 Húmera-Somosaguas-Prado del Rey	268	392	477	285	353	271	216	127	0
11524 Monteclaro - La Cabaña	112	134	259	90	107	102	87	66	1
11525 Monte de Pozuelo	0	0	1	0	0	0	0	0	0
11600 Pozuelo del Rey	6	2	5	2	3	5	3	0	0
11601 Pozuelo del Rey	6	2	5	2	3	5	3	0	0
11700 Prádena del Rincón	3	0	1	4	2	0	2	2	0
11701 Prádena del Rincón	3	0	1	4	2	0	2	2	0
11800 Puebla de la Sierra	1	1	0	1	1	3	1	1	0
11801 Puebla de la Sierra	1	1	0	1	1	3	1	1	0
11900 Quijorna	24	21	16	25	19	14	15	6	1
11901 Perales de Milla	0	0	0	0	0	0	0	0	0
11902 Quijorna	24	21	16	25	19	14	15	6	1
11903 Morales, Los	0	0	0	0	0	0	0	0	0
12000 Rascafría	14	11	10	55	15	10	18	7	0
12001 Oteruelo del Valle	2	0	1	2	1	0	0	0	0
12002 Rascafría	10	8	9	52	14	10	18	7	0
12003 Valdesquí	0	0	0	0	0	0	0	0	0
12004 Grifos, Los	2	3	0	1	0	0	0	0	0
12100 Redueña	6	0	0	5	1	4	3	0	0
12101 Redueña	6	0	0	5	1	4	3	0	0
12200 Ribatejada	9	3	5	7	1	2	6	6	0
12201 Ribatejada	7	3	4	6	1	2	6	6	0
12202 Paraje del Arzobispo	1	0	1	1	0	0	0	0	0
12203 Juncal, El	1	0	0	0	0	0	0	0	0
12300 Rivas-Vaciamadrid	857	633	823	879	590	579	507	110	3
12302 Casa Eulogio	0	0	0	1	0	0	0	0	0
12303 Negralejo, El	0	0	0	0	0	0	0	0	0
12304 Plut, El	0	0	0	0	0	0	0	0	0
12305 Porcal, El	0	0	0	3	0	0	0	0	0
12306 Rivas de Jarama	0	0	0	0	0	0	0	1	0
12307 Rivas-Vaciamadrid	29	9	26	36	10	14	13	5	0
12308 Vaciamadrid	0	0	0	0	0	0	0	0	0
12310 Cañada Real de la Galiana	1	0	3	0	2	0	5	0	0
12311 Coronas, Las	0	0	0	0	0	0	0	0	0
12318 Partija - Santa Mónica, La	827	624	794	839	578	565	489	104	3
12400 Robledillo de la Jara	7	0	3	3	0	2	0	0	0
12401 Robledillo de la Jara	7	0	3	3	0	2	0	0	0
12402 Villar, El	0	0	0	0	0	0	0	0	0
12500 Robledo de Chavela	33	14	42	68	15	20	27	13	0
12502 Robledo de Chavela	33	14	42	68	15	20	27	13	0



4005.-Población ocupada, clasificada por rama de actividad económica, según municipios, entidades, núcleos, sectores urbanos, distritos, secciones, código postal, zonas sanitarias, zonas de servicios sociales y zonas de transporte

MUNICIPOS ENTIDADES	RAMA DE ACTIVIDAD ECONÓMICA								
	Trans- porte almace- namiento comuni- caciones	Interme- diación finan- ciera	Activid. inmobi- liarias y alquiler servicios empresar.	Admini- stración pública defensa seguridad social	Educación	Activi- dades sani- tarias y veteri- narias	Otras activi- dades sociales servicios	Hogares que emplean personal doméstico	Orga- nismos extra- terri- toriales
12600 Robregordo	2	2	0	0	0	1	0	0	0
12601 Robregordo	2	2	0	0	0	1	0	0	0
12700 Rozas de Madrid, Las	1.138	1.516	2.171	1.962	1.416	1.181	906	324	7
12701 Chopera, La	10	10	27	23	15	5	6	5	0
12704 Rozas de Madrid, Las	691	937	1.367	1.302	897	783	593	234	4
12707 Carilles, Los	0	0	0	0	0	1	0	0	0
12708 Cervera, La	1	1	1	0	2	3	0	0	0
12709 Ceudas, Las	2	0	0	1	1	0	0	0	0
12710 Dehesa, La	0	0	0	0	0	0	0	0	0
12711 Garzo, El	8	5	3	4	1	1	1	0	0
12713 Puentequilla y Los Majuelos, La	0	0	1	0	0	0	0	0	0
12715 Matas - Pinar - Monte Rozas, Las	426	563	772	632	500	388	306	85	3
12800 Rozas de Puerto Real	5	1	1	11	4	2	5	3	0
12801 Entrepinos	1	0	0	3	0	0	0	0	0
12802 Rozas de Puerto Real	4	1	1	8	4	2	5	3	0
12803 Hoyo, El	0	0	0	0	0	0	0	0	0
12804 Inmaculada y San Dámaso	0	0	0	0	0	0	0	0	0
12805 Venta del Cojo	0	0	0	0	0	0	0	0	0
12900 San Agustín del Guadalix	154	96	163	110	77	64	86	35	1
12901 San Agustín del Guadalix	143	88	150	103	72	60	85	32	1
12902 Ardales, Los	0	0	0	0	0	0	0	0	0
12903 Barranco Hondo	0	0	0	0	0	0	0	0	0
12904 Hidroia	0	0	0	0	0	0	0	0	0
12905 Moncalvillo	0	0	0	0	0	0	0	0	0
12906 Peñas Rubias	0	0	0	0	0	0	0	0	0
12907 Raso, El	0	0	0	0	0	0	0	0	0
12908 Sima, La	0	0	0	0	0	0	0	0	0
12909 Valdelagua	11	8	13	7	5	4	1	3	0
12910 Valdeoliva	0	0	0	0	0	0	0	0	0
13000 San Fernando de Henares	1.378	357	768	670	375	380	472	193	3
13002 San Fernando de Henares	1.378	356	767	670	374	379	471	193	3
13003 Granja, La	0	0	0	0	0	0	0	0	0
13004 Coto Baezuela	0	0	0	0	0	0	0	0	0
13005 Campito, El	0	1	0	0	0	0	0	0	0
13006 Castillo de Aldovea	0	0	0	0	0	0	0	0	0
13007 Daralcaide	0	0	0	0	0	0	0	0	0
13008 Polígono de San Fernando de Henares	0	0	1	0	1	1	1	0	0
13009 Quintana	0	0	0	0	0	0	0	0	0
13010 Soto de Aldovea	0	0	0	0	0	0	0	0	0
13011 Viveros	0	0	0	0	0	0	0	0	0
13012 Casa Quemada	0	0	0	0	0	0	0	0	0
13013 Castellanas, Las	0	0	0	0	0	0	0	0	0
13014 Fuentecillas, Las	0	0	0	0	0	0	0	0	0
13015 Jardín, El	0	0	0	0	0	0	0	0	0
13016 Prado del Rincón	0	0	0	0	0	0	0	0	0
13017 Sedano	0	0	0	0	0	0	0	0	0
13018 Vacibotas	0	0	0	0	0	0	0	0	0
13019 Galeana, La	0	0	0	0	0	0	0	0	0
13020 Huerta Grande, La	0	0	0	0	0	0	0	0	0
13100 San Lorenzo de El Escorial	198	122	309	525	377	265	241	79	2
13101 Cuelgamuros	2	3	5	25	3	2	4	0	0
13102 San Lorenzo de El Escorial	180	112	285	451	365	233	219	74	2
13103 Campillo, El	0	0	0	0	0	0	0	0	0
13104 Fuente Nueva	0	0	0	0	0	5	2	0	0
13105 Herrería, La	0	0	0	2	0	1	0	1	0
13106 Jaral de la Mira, El	0	0	0	0	0	0	0	0	0
13107 Jurisdicción, La	0	0	0	0	0	0	1	0	0
13108 Monasterio del Campillo	0	0	0	0	0	0	0	0	0
13109 Puerta Verde	0	0	1	0	0	0	0	0	0
13110 Solana, La	16	7	18	47	9	24	15	4	0
13111 Valle, El	0	0	0	0	0	0	0	0	0

4005.-Población ocupada, clasificada por rama de actividad económica, según municipios, entidades, núcleos, sectores urbanos, distritos, secciones, código postal, zonas sanitarias, zonas de servicios sociales y zonas de transporte

MUNICIPOS ENTIDADES	RAMA DE ACTIVIDAD ECONÓMICA								
	Trans- porte almace- namiento comuni- caciones	Interme- diación finan- ciera	Activi- dad inmo- biliarias y alquiler servicios empresar.	Admini- stración pública defensa seguridad social	Educación	Activi- dades sanita- rias y veteri- narias	Otras activi- dades sociales servicios	Hogares que emplean personal doméstico	Orga- nismos extra- terri- toriales
13200 San Martín de la Vega	241	55	141	293	106	100	71	32	0
13201 Ángeles, Los	0	0	0	0	0	0	0	0	0
13202 Boyeriza, La	0	0	0	0	0	0	0	0	0
13203 Gózquez de Abajo	0	0	0	1	0	0	0	0	0
13204 Gózquez de Arriba	0	0	0	0	0	0	0	0	0
13205 Marañoso, La	5	0	10	52	5	5	1	0	0
13207 San Martín de la Vega	233	55	130	240	101	95	70	32	0
13208 Pajares	0	0	1	0	0	0	0	0	0
13209 Pingarrón, El	0	0	0	0	0	0	0	0	0
13210 Vallequillas	3	0	0	0	0	0	0	0	0
13300 San Martín de Valdeiglesias	95	35	60	159	93	174	70	27	0
13301 San Ramón	1	0	0	1	1	3	3	0	0
13302 Costa de Madrid	1	2	4	3	2	0	3	0	0
13303 Javacruz	0	1	1	0	3	0	0	1	0
13304 San Martín de Valdeiglesias	93	32	55	155	87	171	64	26	0
13400 San Sebastián de los Reyes	1.718	920	1.849	1.525	1.048	978	1.041	503	3
13401 Ciudadcampo	55	37	79	22	36	31	16	21	1
13402 Fuente del Fresno	44	42	81	15	25	35	24	32	0
13403 Pesadilla	0	0	0	0	0	0	0	0	0
13404 Roce	0	0	0	0	0	0	0	0	0
13405 San Sebastián de los Reyes	1.610	838	1.682	1.481	974	903	993	450	2
13406 Valdelamasa	0	0	0	0	0	0	0	0	0
13407 Villanueva	0	0	0	0	0	0	0	0	0
13408 Granjilla, La	9	3	7	7	13	9	8	0	0
13409 Dehesa Boyal	0	0	0	0	0	0	0	0	0
13410 Roblizas, Las	0	0	0	0	0	0	0	0	0
13500 Santa María de la Alameda	21	3	2	14	6	7	7	3	0
13501 Estación, La	11	1	1	6	2	1	3	2	0
13502 Herreras, Las	0	0	0	0	0	0	0	0	0
13503 Hoya, La	0	0	0	1	0	0	0	0	0
13505 Navalespino	2	0	0	0	0	0	1	0	0
13506 Paradilla, La	0	0	0	0	0	1	0	0	0
13508 Pimpollar, El	0	0	0	0	0	0	0	0	0
13509 Robledondo	8	1	1	5	4	4	3	1	0
13510 Santa María de la Alameda	0	1	0	2	0	1	0	0	0
13511 Cereda, La	0	0	0	0	0	0	0	0	0
13513 Molino Nuevo	0	0	0	0	0	0	0	0	0
13514 Umbria de los Gallegos	0	0	0	0	0	0	0	0	0
13515 Cepeda, La	0	0	0	0	0	0	0	0	0
13600 Santorcaz	11	2	5	12	8	4	8	0	0
13601 Estación Transmisora Marina	0	0	0	0	0	0	0	0	0
13602 Santorcaz	11	2	5	12	8	4	8	0	0
13700 Santos de la Humosa, Los	30	5	7	16	11	7	16	7	0
13701 Santos de la Humosa, Los	30	5	7	16	11	7	16	7	0
13702 Soto y La Vega, El	0	0	0	0	0	0	0	0	0
13800 Serna del Monte, La	1	0	4	1	0	2	1	0	0
13801 Serna del Monte, La	1	0	4	1	0	2	1	0	0
14000 Serranillos del Valle	16	5	11	17	6	7	12	3	0
14001 Serranillos del Valle	16	5	11	17	6	7	12	3	0
14003 Carrascal, El	0	0	0	0	0	0	0	0	0
14100 Sevilla la Nueva	63	60	62	82	55	62	66	10	0
14101 Cortijos, Los	1	1	4	5	3	5	3	0	0
14104 Manantiales, Los	17	13	11	17	8	16	16	1	0
14106 Sevilla la Nueva	45	46	46	60	43	40	46	9	0
14107 Valdelagua	0	0	1	0	1	1	1	0	0
14300 Somosierra	2	0	0	2	0	1	0	1	0
14301 Somosierra	2	0	0	2	0	1	0	1	0

4005.-Población ocupada, clasificada por rama de actividad económica, según municipios, entidades, núcleos, sectores urbanos, distritos, secciones, código postal, zonas sanitarias, zonas de servicios sociales y zonas de transporte

MUNICIPIOS ENTIDADES	RAMA DE ACTIVIDAD ECONÓMICA								
	Trans- porte almace- namiento comuni- caciones	Interme- diación finan- ciera	Activid. inmobi- liarias y alquiler servicios empresar.	Admini- stración pública defensa seguridad social	Educación	Activi- dades saniti- arias y veteri- narias	Otras activi- dades sociales servicios	Hogares que emplean personal doméstico	Orga- nismos extra- terri- toriales
14400 Soto del Real	109	94	151	188	94	88	83	28	0
14401 Soto del Real	103	83	136	177	87	85	75	28	0
14402 Rancajales, Los	6	11	15	11	7	3	8	0	0
14403 Dehesa Boyal	0	0	0	0	0	0	0	0	0
14500 Talamanca de Jarama	25	12	30	32	21	14	26	12	0
14504 Talamanca de Jarama	24	12	30	32	21	14	26	11	0
14505 Carracalderas	0	0	0	0	0	0	0	0	0
14506 Dunas, Las	0	0	0	0	0	0	0	0	0
14507 Moraleja, La	1	0	0	0	0	0	0	1	0
14508 San Bartolomé	0	0	0	0	0	0	0	0	0
14509 Hondas, Las	0	0	0	0	0	0	0	0	0
14600 Tielmes	29	10	12	25	18	19	11	3	0
14601 Tielmes	29	10	12	25	18	19	11	3	0
14602 Peralejo - Puntal del Pollo, El	0	0	0	0	0	0	0	0	0
14603 Vega, La	0	0	0	0	0	0	0	0	0
14700 Titulcia	16	5	9	16	8	14	6	1	0
14701 Titulcia	16	5	9	16	8	14	6	1	0
14702 Carretera de Chinchón	0	0	0	0	0	0	0	0	0
14703 Vedadillo, El	0	0	0	0	0	0	0	0	0
14704 Vega, La	0	0	0	0	0	0	0	0	0
14800 Torrejón de Ardoz	2.937	785	2.463	1.910	931	706	1.195	513	3
14801 Torrejón de Ardoz	2.906	776	2.436	1.818	922	692	1.185	508	3
14802 Base Aérea	3	0	1	69	0	1	0	0	0
14803 Casa Blanca	0	0	0	0	0	0	0	0	0
14804 Castillo, El	14	0	13	8	5	3	5	3	0
14805 San Benito	3	0	1	2	2	3	3	0	0
14806 Valle, El	11	9	12	13	2	7	2	2	0
14807 Villares y Correal, Los	0	0	0	0	0	0	0	0	0
14808 Pico Blanco	0	0	0	0	0	0	0	0	0
14900 Torrejón de la Calzada	84	48	69	81	50	55	63	12	0
14901 Torrejón de la Calzada	84	48	69	81	50	55	63	12	0
14902 Vacasilos	0	0	0	0	0	0	0	0	0
15000 Torrejón de Velasco	25	8	23	19	24	14	12	7	1
15001 Torrejón de Velasco	25	8	23	19	24	14	12	7	1
15100 Torrelaguna	55	21	31	62	36	73	29	11	0
15101 Torrelaguna	55	21	31	62	36	73	29	11	0
15102 Tomillares, Los	0	0	0	0	0	0	0	0	0
15200 Torrelorones	259	289	568	403	367	261	292	81	6
15202 Berzosilla, La	6	9	11	4	1	4	3	7	0
15203 Canto del Pico	0	0	0	0	0	0	0	0	0
15204 Estación, La	78	62	189	126	126	62	87	31	0
15205 Varela	0	0	0	0	0	0	0	0	0
15206 Gasco, El	4	11	23	5	7	6	11	6	0
15207 Jarales, Los	1	0	0	0	0	2	0	1	0
15208 Marías, Las	5	6	7	3	1	4	2	1	0
15211 Peñascales, Los	63	61	118	76	71	55	38	9	0
15212 Robles, Los	12	25	39	16	24	29	26	1	0
15213 Rozuelas, Las	2	5	11	9	4	2	1	2	0
15214 Torrelorones	88	110	170	164	133	97	124	23	6
15300 Torremocha de Jarama	3	0	4	10	3	15	1	1	0
15301 Fábrica, La	0	0	0	0	0	0	0	0	0
15302 Torremocha de Jarama	2	0	2	9	2	12	1	1	0
15303 Casa de Oficios	0	0	0	0	0	0	0	0	0
15304 Cerrada, La	0	0	1	1	1	1	0	0	0
15305 Retiro de Torremocha, El	1	0	1	0	0	2	0	0	0
15306 Tomillares, Los	0	0	0	0	0	0	0	0	0
15307 Soto, El	0	0	0	0	0	0	0	0	0

4005.-Población ocupada, clasificada por rama de actividad económica, según municipios, entidades, núcleos, sectores urbanos, distritos, secciones, código postal, zonas sanitarias, zonas de servicios sociales y zonas de transporte

MUNICIPOS ENTIDADES	RAMA DE ACTIVIDAD ECONÓMICA								
	Trans- porte almace- namiento comuni- caciones	Interme- diación finan- ciera	Activi- dad. inmobi- liarias y alquiler servicios empresar.	Adminis- tración pública defensa seguridad social	Educación	Activi- dades sanita- rias y veteri- narias	Otras activi- dades sociales servicios	Hogares que emplean personal doméstico	Orga- nismos extra- terri- toriales
15400 Torres de la Alameda	117	31	63	65	48	31	48	17	0
15401 Mariblanca	1	0	0	0	4	2	0	0	0
15402 Torres de la Alameda	116	31	63	65	43	29	48	16	0
15403 Carretera de Loeches	0	0	0	0	1	0	0	0	0
15404 Dehesa de Torres	0	0	0	0	0	0	0	0	0
15405 San Isidro	0	0	0	0	0	0	0	1	0
15406 San Juan del Viso	0	0	0	0	0	0	0	0	0
15407 Valdeyegua	0	0	0	0	0	0	0	0	0
15500 Valdaracete	4	1	6	7	2	0	5	2	0
15501 Valdaracete	4	1	6	7	2	0	5	2	0
15502 Fuensauco	0	0	0	0	0	0	0	0	0
15600 Valdeavero	8	8	12	8	8	7	2	3	0
15601 Valdeavero	7	7	11	6	8	5	2	2	0
15602 Cardosa, La	1	1	1	2	0	2	0	1	0
15700 Valdelaguna	9	5	5	10	5	6	4	0	0
15701 Valdelaguna	9	5	5	10	5	6	4	0	0
15800 Valdemanco	15	5	8	6	3	8	11	4	0
15801 Valdemanco	13	0	7	2	2	6	9	3	0
15802 Cerro Matalera	2	4	1	4	0	1	2	0	0
15803 Hoya, La	0	1	0	0	1	1	0	1	0
15900 Valdequera	9	1	3	7	3	3	4	2	0
15901 Valdequera	9	1	3	7	3	3	4	2	0
15902 Río, El	0	0	0	0	0	0	0	0	0
16000 Valdemorillo	116	75	95	113	71	64	92	42	0
16002 Cerro Alarcón	27	19	21	34	17	9	19	4	0
16003 Navarredonda	20	22	28	14	19	11	20	4	0
16005 Dehesa	1	2	2	1	1	4	2	1	0
16006 Paraíso, El	4	1	6	4	4	3	2	0	0
16008 Pino Alto	6	2	2	2	5	2	4	0	0
16009 Pizarrera, La	3	2	2	3	1	1	4	0	0
16012 Valdemorillo	54	26	33	54	24	33	41	33	0
16013 Barrancos, Los	0	0	0	0	0	0	0	0	0
16015 Montemorillo	1	1	1	1	0	1	0	0	0
16100 Valdemoro	538	184	458	1.231	318	277	279	87	1
16101 Valdemoro	537	183	458	1.231	314	277	279	87	1
16102 Camino Hondo	0	0	0	0	0	0	0	0	0
16106 Valmor	0	0	0	0	0	0	0	0	0
16108 Centro Penitenciario Madrid III	0	0	0	0	0	0	0	0	0
16109 Juncarejo, El	1	1	0	0	4	0	0	0	0
16110 Rompecubas	0	0	0	0	0	0	0	0	0
16200 Valdeolmos-Alalpardo	52	40	60	49	41	40	21	14	0
16201 Alalpardo	16	12	20	13	4	11	11	1	0
16202 Valdeolmos	1	2	1	8	0	4	0	8	0
16203 Miraval	35	26	39	28	37	25	10	5	0
16300 Valdepiélagos	4	1	3	2	0	1	6	1	0
16301 Valdepiélagos	4	1	3	2	0	1	6	1	0
16302 Coto de San Benito	0	0	0	0	0	0	0	0	0
16400 Valdetorres de Jarama	35	14	33	26	14	18	14	10	0
16401 Sillios	3	0	2	3	2	2	2	0	0
16402 Valdetorres de Jarama	30	13	31	22	12	16	12	10	0
16403 Cueva, La	0	0	0	0	0	0	0	0	0
16404 Escarabajosa, La	1	0	0	0	0	0	0	0	0
16405 Mirador, El	1	1	0	1	0	0	0	0	0
16406 Soto y La Vega, El	0	0	0	0	0	0	0	0	0
16500 Valdelecha	49	6	18	25	18	21	12	5	0
16501 Valdelecha	49	6	18	25	18	21	12	5	0
16600 Valverde de Alcalá	8	4	0	4	0	1	3	1	0
16601 Valverde de Alcalá	8	4	0	4	0	1	3	1	0



4005.-Población ocupada, clasificada por rama de actividad económica, según municipios, entidades, núcleos, sectores urbanos, distritos, secciones, código postal, zonas sanitarias, zonas de servicios sociales y zonas de transporte

MUNICIPOS ENTIDADES	RAMA DE ACTIVIDAD ECONÓMICA								
	Trans- porte almace- namiento comuni- caciones	Inter- mediación finan- ciera	Activi- dad in- mobili- arias y alquiler servicios empresar.	Adminis- tración pública defensa seguridad social	Educación	Activi- dades sanita- rias y veteri- narias	Otras activi- dades sociales servicios	Hogares que emplean personal doméstico	Orga- nismos extra- terri- toriales
16700 Vellilla de San Antonio	174	43	100	132	76	62	81	16	1
16701 Vellilla de San Antonio	174	43	100	132	76	62	81	16	1
16800 Vellón, El	17	7	17	21	5	7	9	12	0
16801 Espartal, El	1	0	2	1	0	0	1	0	0
16802 Vellón, El	15	6	14	16	5	7	7	12	0
16803 Campillo, El	1	0	0	0	0	0	1	0	0
16804 Ermita de San Blas	0	0	1	2	0	0	0	0	0
16805 Quintas, Las	0	1	0	2	0	0	0	0	0
16806 Dehesa Boyal	0	0	0	0	0	0	0	0	0
16807 Calvero, El	0	0	0	0	0	0	0	0	0
16900 Venturada	20	16	21	13	17	4	10	3	0
16901 Venturada	9	3	10	7	6	2	2	2	0
16902 Cotos de Monterrey	11	13	11	6	11	2	8	1	0
16903 Rosales, Los	0	0	0	0	0	0	0	0	0
17000 Villaconejos	40	20	18	28	7	15	13	8	0
17001 Villaconejos	40	20	18	28	7	15	13	8	0
17002 Dehesa y Valsalido, La	0	0	0	0	0	0	0	0	0
17003 Raso, El	0	0	0	0	0	0	0	0	0
17100 Villa del Prado	47	17	33	69	19	270	35	24	0
17101 Alamin	0	0	0	0	0	0	0	0	0
17103 Encinar del Alberche	0	0	0	0	0	116	0	0	0
17108 Villa del Prado	47	17	33	69	19	154	35	24	0
17109 Cinco Sotos, Los	0	0	0	0	0	0	0	0	0
17110 Dehesa Alamar y Los Parrales	0	0	0	0	0	0	0	0	0
17111 Hoyas, Las	0	0	0	0	0	0	0	0	0
17112 Poveda y Los Albañalanes	0	0	0	0	0	0	0	0	0
17200 Villalbilla	128	54	90	106	85	43	47	4	1
17202 Gurugú, El	4	6	4	4	6	2	1	0	0
17203 Hueros, Los	8	1	10	15	9	0	8	0	0
17205 Zulema	73	32	49	60	52	24	18	0	1
17206 Villalbilla	20	3	13	18	7	7	10	2	0
17207 Dehesa de los Hueros	0	0	0	0	0	0	0	0	0
17208 Valdeláguila - El Robledal	23	12	14	9	11	10	10	2	0
17300 Villamanrique de Tajo	9	1	6	12	7	1	0	1	0
17301 Buenamesón	0	0	0	0	0	0	0	0	0
17302 Castillo de Tajo	0	0	0	0	0	0	0	0	0
17303 Villamanrique de Tajo	9	1	6	12	7	1	0	1	0
17304 Hoya de Simancas	0	0	0	0	0	0	0	0	0
17305 Vega de los Bodegones	0	0	0	0	0	0	0	0	0
17400 Villamanta	11	7	24	33	19	21	21	3	0
17401 Villamanta	10	7	24	32	18	20	21	2	0
17402 Jirfa	0	0	0	1	0	1	0	0	0
17403 Malpuesta, La	0	0	0	0	0	0	0	1	0
17404 Olivos, Los	1	0	0	0	1	0	0	0	0
17500 Villamantilla	3	5	4	7	4	5	1	0	0
17501 Villamantilla	3	5	4	7	4	5	1	0	0
17502 Aguilara, La	0	0	0	0	0	0	0	0	0
17503 Bosque, El	0	0	0	0	0	0	0	0	0
17504 Cerromesino y Galapaguera	0	0	0	0	0	0	0	0	0
17505 Mercadas, Las	0	0	0	0	0	0	0	0	0
17506 Monte, El	0	0	0	0	0	0	0	0	0
17600 Villanueva de la Cañada	215	208	355	316	254	148	181	107	2
17604 Villanueva de la Cañada	85	93	115	174	130	58	83	38	0
17606 Palancar, El	18	17	32	18	24	15	23	5	0
17607 Villafranca del Castillo	112	98	208	124	100	75	75	64	2
17700 Villanueva del Pardillo	43	32	78	99	50	38	63	31	0
17701 Villanueva del Pardillo	37	28	67	85	41	31	49	28	0
17704 Vegas - Santa María, Las	6	4	11	14	9	7	14	3	0

4005.-Población ocupada, clasificada por rama de actividad económica, según municipios, entidades, núcleos, sectores urbanos, distritos, secciones, código postal, zonas sanitarias, zonas de servicios sociales y zonas de transporte

MUNICIPOS ENTIDADES	RAMA DE ACTIVIDAD ECONÓMICA								
	Trans- porte almace- namiento comuni- caciones	Interme- diación finan- ciera	Activid. inmobi- liarias y alquiler servicios empresar.	Admini- stración pública defensa seguridad social	Educación	Activi- dades sani- tarias y veteri- narias	Otras activi- dades sociales servicios	Hogares que emplean personal doméstico	Orga- nismos extra- terri- toriales
17800 Villanueva de Perales	14	2	6	21	3	1	3	5	0
17801 Villanueva de Perales	13	2	6	20	3	1	3	5	0
17802 Cepilla, La	0	0	0	0	0	0	0	0	0
17803 Encrucijada, La	0	0	0	0	0	0	0	0	0
17804 Milla	1	0	0	1	0	0	0	0	0
17805 Monte de Perales	0	0	0	0	0	0	0	0	0
17806 ValdeTablas	0	0	0	0	0	0	0	0	0
17900 Villar del Olmo	41	19	24	30	13	12	15	4	0
17901 Eurovillas	35	14	16	18	8	7	9	2	0
17902 Villar del Olmo	6	5	8	12	5	5	6	2	0
18000 Villarejo de Salvanés	58	17	43	83	56	27	34	8	1
18001 Villarejo de Salvanés	58	17	43	83	56	27	34	8	1
18002 Huertas de Villarejo, Las	0	0	0	0	0	0	0	0	0
18003 Varga, La	0	0	0	0	0	0	0	0	0
18004 Vega Corbera	0	0	0	0	0	0	0	0	0
18005 Buena Mesón	0	0	0	0	0	0	0	0	0
18100 Villaviciosa de Odón	332	269	462	516	578	388	409	45	4
18101 Villaviciosa de Odón	256	201	331	419	459	280	283	39	1
18102 Bosque, El	74	68	128	94	116	105	120	4	2
18103 Dehesa del Sotillo	0	0	0	0	0	1	0	0	0
18104 Monreal	0	0	0	0	0	0	0	0	0
18105 Río Guadarrama y Casa de Roque	1	0	1	2	1	1	4	2	1
18106 Sacedón	0	0	0	0	0	0	0	0	0
18107 Vega, La	1	0	2	1	2	1	2	0	0
18200 Villavieja del Lozoya	1	0	3	7	3	4	1	0	0
18202 Llanos, Los	0	0	0	2	0	0	0	0	0
18203 Cabezas, Las	0	0	0	0	0	0	0	0	0
18204 Tercio de la Laguna, El	0	0	0	0	0	0	0	0	0
18205 Villavieja del Lozoya	1	0	3	5	3	4	1	0	0
18206 Cañada, La	0	0	0	0	0	0	0	0	0
18207 Solanilla, La	0	0	0	0	0	0	0	0	0
18300 Zarzalejo	19	10	17	24	15	19	18	7	0
18301 Estación y Pajares, La	14	6	10	17	10	16	13	4	0
18302 Peña Rosal	0	0	0	0	0	0	0	0	0
18303 Zarzalejo	5	4	7	7	5	3	5	3	0
18304 Casera, La	0	0	0	0	0	0	0	0	0
18305 Garganilla, La	0	0	0	0	0	0	0	0	0
18306 Morales, Los	0	0	0	0	0	0	0	0	0
90100 Lozoyuela - Navas - Sieteiglesias	13	6	10	21	2	4	0	5	0
90101 Navas de Buitrago	0	0	1	0	0	0	0	0	0
90102 Sieteiglesias	1	0	1	0	0	1	0	0	0
90104 Lozoyuela	12	6	8	21	2	3	0	5	0
90105 Mazacorta	0	0	0	0	0	0	0	0	0
90106 Mojoneras y Angostillos	0	0	0	0	0	0	0	0	0
90108 Rompidos, Los	0	0	0	0	0	0	0	0	0
90109 Tomilleras, Las	0	0	0	0	0	0	0	0	0
90111 Dehesa de Navas	0	0	0	0	0	0	0	0	0
90112 Fuente Blanquilla	0	0	0	0	0	0	0	0	0
90200 Puentes Viejas	5	3	5	11	3	1	4	1	0
90201 Paredes de Buitrago	3	0	0	4	0	0	0	0	0
90202 Serrada de la Fuente	0	0	2	2	0	0	1	0	0
90203 Cinco Villas	0	0	0	2	0	0	0	0	0
90204 Manjirón	2	3	3	3	3	1	3	1	0
90205 Presa de Puentes Viejas	0	0	0	0	0	0	0	0	0
90206 Santillana y Presa del Villar	0	0	0	0	0	0	0	0	0
90300 Tres Cantos	964	964	1.305	1.892	1.190	1.074	435	117	9
90301 Tres Cantos	964	964	1.305	1.892	1.190	1.074	435	117	9

4006.-Población ocupada, clasificada por profesión, según municipios, entidades, núcleos, sectores urbanos, distritos, secciones, código postal, zonas sanitarias, zonas de servicios sociales y zonas de transporte

MUNICIPIOS ENTIDADES	TOTAL	PROFESIÓN									
		Dirección de empresas y de Admones. públicas	Técnicos y profesionales científicos e intelec.	Técnicos y profesionales de apoyo	Empleados de tipo administrativo	Trab. servicio restaur. Personal protecc. Vendedor	Trab. cualif. en la agricultura y pesca	Trab. cualif. industr. manuf. constr. minería	Operadores instalac y maquinaria montador	Trabajadores no cualificados	Fuerzas Armadas
TOTAL	1.754.460	130.623	281.328	326.823	181.741	259.033	9.598	235.517	137.986	179.103	12.708
00100 Acebeda, La	11	1	1	0	0	1	3	3	0	2	0
00101 Acebeda, La	11	1	1	0	0	1	3	3	0	2	0
00200 Ajalvir	735	74	75	153	55	69	21	143	76	66	3
00201 Ajalvir	735	74	75	153	55	69	21	143	76	66	3
00300 Alameda del Valle	54	10	6	4	3	6	5	8	3	9	0
00301 Alameda del Valle	54	10	6	4	3	6	5	8	3	9	0
00400 Álamo, El	1.239	188	102	169	85	166	40	237	111	140	1
00401 Álamo, El	1.217	186	98	169	84	158	40	231	110	140	1
00402 Camino de Batres	22	2	4	0	1	8	0	6	1	0	0
00500 Alcalá de Henares	55.175	2.858	5.830	7.782	4.218	8.375	243	11.138	6.731	6.621	1.379
00501 Alcalá de Henares	55.172	2.858	5.830	7.782	4.218	8.375	241	11.138	6.731	6.620	1.379
00502 Base Aérea de Torrejón	0	0	0	0	0	0	0	0	0	0	0
00504 Ecce Homo y Cuesta Zulema	0	0	0	0	0	0	0	0	0	0	0
00505 Encín y La Canaleja, El	0	0	0	0	0	0	0	0	0	0	0
00506 Oruga, La	0	0	0	0	0	0	0	0	0	0	0
00507 Soto de la Ciudad y Gerafin	3	0	0	0	0	0	2	0	0	1	0
00508 Torote y Soto Espinillos	0	0	0	0	0	0	0	0	0	0	0
00509 Espinillos	0	0	0	0	0	0	0	0	0	0	0
00510 Prisión Alcalá-Meco	0	0	0	0	0	0	0	0	0	0	0
00600 Alcobendas	31.438	2.943	3.943	5.635	3.024	4.612	230	4.541	2.646	3.756	108
00601 Alcobendas	31.438	2.943	3.943	5.635	3.024	4.612	230	4.541	2.646	3.756	108
00700 Alcorcón	50.244	2.662	4.650	9.256	5.350	9.757	225	8.153	4.483	5.276	432
00701 Alcorcón	49.901	2.595	4.605	9.205	5.328	9.708	217	8.115	4.457	5.239	432
00702 Campodón	285	63	41	48	21	44	0	28	23	17	0
00703 Venta la Rubia	23	0	0	2	1	2	6	2	1	9	0
00704 Ventorro del Cano	16	0	0	0	0	1	2	7	2	4	0
00705 Carretera de San Martín	10	1	2	0	0	2	0	1	0	4	0
00706 Fuente Cisneros	0	0	0	0	0	0	0	0	0	0	0
00707 Montepíncipe	9	3	2	1	0	0	0	0	0	3	0
00708 Praonal, El	0	0	0	0	0	0	0	0	0	0	0
00800 Aldea del Fresno	419	58	25	51	23	94	7	71	45	43	2
00801 Aldea del Fresno	404	56	23	50	23	90	6	69	43	42	2
00802 Corrales, Los	0	0	0	0	0	0	0	0	0	0	0
00803 Dehesa de Hernán Vicente	8	1	0	0	0	4	1	1	1	0	0
00804 Dehesa de las Hoyas	0	0	0	0	0	0	0	0	0	0	0
00805 Dehesilla, La	1	1	0	0	0	0	0	0	0	0	0
00806 Navayuncosa	0	0	0	0	0	0	0	0	0	0	0
00807 Rincón, El	6	0	2	1	0	0	0	1	1	1	0
00808 Santo, El	0	0	0	0	0	0	0	0	0	0	0
00809 Suertes Viejas	0	0	0	0	0	0	0	0	0	0	0
00810 Chaparral, El	0	0	0	0	0	0	0	0	0	0	0
00811 Estación del Alberche	0	0	0	0	0	0	0	0	0	0	0
00812 Serantes	0	0	0	0	0	0	0	0	0	0	0
00813 Canchos, Los	0	0	0	0	0	0	0	0	0	0	0
00900 Algete	4.545	477	700	936	378	556	50	660	368	404	16
00901 Algete	3.727	290	420	773	347	520	43	625	350	346	13
00902 Carmelitas, Las	0	0	0	0	0	0	0	0	0	0	0
00903 Heredad de la Torre	0	0	0	0	0	0	0	0	0	0	0
00904 Moratones	0	0	0	0	0	0	0	0	0	0	0
00905 Nogal, El	2	0	0	0	0	0	0	1	0	1	0
00906 Prado Norte	29	3	2	4	2	6	2	8	2	0	0
00907 Salomón y Tras el Río	0	0	0	0	0	0	0	0	0	0	0
00908 Santo Domingo	787	184	278	159	29	30	5	26	16	57	3
00911 Dehesa Nueva	0	0	0	0	0	0	0	0	0	0	0
00912 Soto Mozanaque	0	0	0	0	0	0	0	0	0	0	0
00913 Torrecilla, La	0	0	0	0	0	0	0	0	0	0	0

4006.-Población ocupada, clasificada por profesión, según municipios, entidades, núcleos, sectores urbanos, distritos, secciones, código postal, zonas sanitarias, zonas de servicios sociales y zonas de transporte

MUNICIPIOS ENTIDADES	TOTAL	PROFESIÓN									
		Dirección de empresas y de Admones. públicas	Técnicos y profesionales científicos e intelect.	Técnicos y profesionales de apoyo	Empleados de tipo administrativo	Trab. servicio restaur. Personal protecc. Vendedor	Trab. cualif. en la agricultura y pesca	Trab. cualif. industr. constr. minería	Operadores instalac y maquinaria montador	Trabajadores no cualificados	Fuerzas Armadas
01000 Alpedrete	1.963	243	329	356	207	292	26	246	102	158	4
01001 Alpedrete	1.610	202	275	285	165	248	23	194	82	133	3
01017 Valdencina	48	5	13	12	7	4	1	1	1	3	1
01018 Negrales - Los Llanos, Los	305	36	41	59	35	40	2	51	19	22	0
01100 Ambite	63	8	4	7	3	8	5	12	6	10	0
01101 Ambite	59	8	4	5	3	7	5	11	6	10	0
01102 Sierra de Tajuña	1	0	0	0	0	0	0	1	0	0	0
01103 Valdealcá	3	0	0	2	0	1	0	0	0	0	0
01104 Peña Ambite	0	0	0	0	0	0	0	0	0	0	0
01105 Valdemera	0	0	0	0	0	0	0	0	0	0	0
01106 Vega, La	0	0	0	0	0	0	0	0	0	0	0
01200 Anchuelo	194	18	21	21	16	21	16	30	36	14	1
01201 Anchuelo	194	18	21	21	16	21	16	30	36	14	1
01202 Cerro de Miralbueno	0	0	0	0	0	0	0	0	0	0	0
01300 Aranjuez	11.422	907	1.420	1.626	691	1.935	248	1.860	1.363	1.197	175
01301 Algodor	7	1	2	0	2	1	0	0	0	1	0
01302 Aranjuez	11.279	887	1.405	1.606	680	1.920	231	1.850	1.351	1.174	175
01303 Castillejos	0	0	0	0	0	0	0	0	0	0	0
01304 Real Cortijo de San Isidro	123	19	13	20	9	12	15	9	7	19	0
01305 Flamenca, La	5	0	0	0	0	1	0	1	2	1	0
01306 Infantas, Las	6	0	0	0	0	1	2	0	2	1	0
01307 Villamejor	1	0	0	0	0	0	0	0	1	0	0
01308 Cerro, El	1	0	0	0	0	0	0	0	0	1	0
01309 Montaña, La	0	0	0	0	0	0	0	0	0	0	0
01310 Soto del Hinojar	0	0	0	0	0	0	0	0	0	0	0
01311 Sotomayor	0	0	0	0	0	0	0	0	0	0	0
01400 Arganda del Rey	10.310	676	557	1.220	812	1.403	85	2.448	1.788	1.298	23
01401 Arganda del Rey	9.915	619	504	1.148	776	1.346	81	2.388	1.756	1.276	21
01403 Puente de Arganda	51	3	4	3	5	15	2	10	2	7	0
01405 Campillo, El	0	0	0	0	0	0	0	0	0	0	0
01406 Sema, La	0	0	0	0	0	0	0	0	0	0	0
01407 Villares, Los	344	54	49	69	31	42	2	50	30	15	2
01500 Arroyomolinos	1.057	194	114	225	65	164	11	127	102	52	3
01501 Arroyomolinos	1.019	185	104	217	61	159	11	127	101	51	3
01502 Castañeras	0	0	0	0	0	0	0	0	0	0	0
01503 Monte de San Martín	0	0	0	0	0	0	0	0	0	0	0
01504 Valdefuentes	38	9	10	8	4	5	0	0	1	1	0
01600 Atazar, El	33	2	1	5	4	3	2	4	3	9	0
01601 Atazar, El	33	2	1	5	4	3	2	4	3	9	0
01700 Batres	242	34	29	53	21	28	1	30	32	12	2
01701 Batres	117	10	10	15	12	16	1	22	22	9	0
01703 Monte de Batres	120	23	19	37	8	12	0	7	10	3	1
01704 Olivos, Los	5	1	0	1	1	0	0	1	0	0	1
01800 Becerril de la Sierra	982	129	144	167	61	108	22	164	72	114	1
01801 Becerril de la Sierra	810	94	97	122	49	96	22	152	67	110	1
01802 Berrocal, El	12	1	3	5	0	2	0	1	0	0	0
01803 Cebales, Los	1	0	1	0	0	0	0	0	0	0	0
01804 Montellano	152	32	43	37	12	10	0	10	4	4	0
01805 Navahuerta y Las Tejoneras	0	0	0	0	0	0	0	0	0	0	0
01806 Vista Real	7	2	0	3	0	0	0	1	1	0	0
01807 Cabeza Mediana	0	0	0	0	0	0	0	0	0	0	0
01900 Belmonte de Tajo	354	18	13	24	8	27	15	169	58	22	0
01901 Belmonte de Tajo	354	18	13	24	8	27	15	169	58	22	0
02000 Berzosa del Lozoya	38	3	2	6	2	8	3	6	3	5	0
02001 Berzosa del Lozoya	36	3	2	5	2	8	3	6	2	5	0
02002 Lanillos, Los	2	0	0	1	0	0	0	0	1	0	0

4006.-Población ocupada, clasificada por profesión, según municipios, entidades, núcleos, sectores urbanos, distritos, secciones, código postal, zonas sanitarias, zonas de servicios sociales y zonas de transporte

MUNICIPIOS ENTIDADES	TOTAL	PROFESIÓN										
		Dirección de empresas y de Admones. públicas	Técnicos y profesionales científicos e intelect.	Técnicos y profesionales de apoyo	Empleados de tipo administrativo	Trab. servicio restaur. Personal protecc. Vendedor	Trab. cualif. en la agricultura y pesca	Trab. cualif. industr. manuf. constr. minería	Operadores instalac. y maquinaria montador	Trabajadores no cualificados	Fuerzas Armadas	
02100 Berrueco, El	88	10	12	8	6	9	1	22	6	14	0	
02101 Berrueco, El	78	10	9	7	5	6	1	21	6	13	0	
02102 Peñáguila	3	0	1	1	0	0	0	1	0	0	0	
02103 Pozuelos, Los	0	0	0	0	0	0	0	0	0	0	0	
02104 Pradera del Amor	7	0	2	0	1	3	0	0	0	1	0	
02105 Dehesa Boyal	0	0	0	0	0	0	0	0	0	0	0	
02200 Boadilla del Monte	6.800	1.365	1.792	1.419	525	596	89	418	172	394	30	
02201 Boadilla del Monte	2.523	229	438	532	235	378	69	288	123	216	15	
02211 Prado del Espino-San Babiles	49	4	2	1	3	1	5	9	1	23	0	
02212 Prado Grande	1	0	0	0	0	0	1	0	0	0	0	
02213 Romanillos	0	0	0	0	0	0	0	0	0	0	0	
02216 Urbanizaciones Este	839	257	300	133	40	33	5	17	5	48	1	
02217 Urbanizaciones Noroeste	3.388	875	1.052	753	247	184	9	104	43	107	14	
02300 Boalo, El	878	108	115	164	68	99	31	167	54	65	7	
02301 Boalo, El	266	31	47	50	19	32	16	34	17	19	1	
02302 Cerceda	382	45	34	74	24	49	10	88	22	33	3	
02303 Mataelpino	192	26	23	34	17	17	5	41	14	12	3	
02304 Alcorejo, El	0	0	0	0	0	0	0	0	0	0	0	
02305 Peña de las Gallinas	13	2	2	2	2	1	0	3	0	1	0	
02306 Berrocal I, El	7	2	4	1	0	0	0	0	0	0	0	
02307 Berrocal II, El	0	0	0	0	0	0	0	0	0	0	0	
02308 Ciudad Muchachos y Majada Palanes	0	0	0	0	0	0	0	0	0	0	0	
02309 Chaparrales, Los	0	0	0	0	0	0	0	0	0	0	0	
02310 Pozuelos, Los	0	0	0	0	0	0	0	0	0	0	0	
02311 San Muriel	18	2	5	3	6	0	0	1	1	0	0	
02400 Braojos	55	5	4	7	5	3	3	13	2	13	0	
02401 Braojos	55	5	4	7	5	3	3	13	2	13	0	
02500 Brea de Tajo	124	4	3	8	3	19	19	30	20	15	3	
02501 Brea de Tajo	118	4	2	8	3	19	19	27	20	15	1	
02502 Alameda y El Quejigal, La	6	0	1	0	0	0	0	3	0	0	2	
02503 Monte Robledal	0	0	0	0	0	0	0	0	0	0	0	
02600 Brunete	1.447	166	210	310	108	195	31	193	105	121	8	
02601 Brunete	1.363	156	189	289	100	186	31	185	102	117	8	
02602 Dehesa, La	18	0	4	5	3	5	0	1	0	0	0	
02603 Valle de los Rosales, El	63	10	17	16	5	4	0	5	3	3	0	
02604 Barranca, La	3	0	0	0	0	0	0	2	0	1	0	
02700 Buitrago del Lozoya	501	47	79	45	31	139	15	52	23	70	0	
02701 Buitrago del Lozoya	501	47	79	45	31	139	15	52	23	70	0	
02702 Riasequillo	0	0	0	0	0	0	0	0	0	0	0	
02800 Bustarviejo	439	47	54	44	29	30	47	109	31	48	0	
02801 Bustarviejo	419	46	46	41	27	29	45	107	31	47	0	
02802 Cabeza Rasa	0	0	0	0	0	0	0	0	0	0	0	
02803 Collado, El	0	0	0	0	0	0	0	0	0	0	0	
02805 Encinilla, La	0	0	0	0	0	0	0	0	0	0	0	
02806 Hoyuelo, El	0	0	0	0	0	0	0	0	0	0	0	
02807 Manantial, El	0	0	0	0	0	0	0	0	0	0	0	
02808 Palancar, El	0	0	0	0	0	0	0	0	0	0	0	
02809 Pedregal, El	14	1	4	2	2	1	1	2	0	1	0	
02813 Pesquera - El Pomoso, La	6	0	4	1	0	0	1	0	0	0	0	
02900 Cabanillas de la Sierra	157	14	21	36	14	21	6	17	17	11	0	
02901 Cabanillas de la Sierra	155	13	20	36	14	21	6	17	17	11	0	
02902 D'oremor	0	0	0	0	0	0	0	0	0	0	0	
02903 Lagunazos, Los	2	1	1	0	0	0	0	0	0	0	0	
03000 Cabrera, La	498	46	47	57	35	110	6	101	36	59	1	
03001 Cabrera, La	487	43	46	55	35	106	6	100	36	59	1	
03002 Asperilla, La	0	0	0	0	0	0	0	0	0	0	0	
03003 Cabrerita y El Roble, La	6	3	1	2	0	0	0	0	0	0	0	
03005 Convento, El	0	0	0	0	0	0	0	0	0	0	0	
03006 Encerrada, La	5	0	0	0	0	4	0	1	0	0	0	
03007 Rabusera, La	0	0	0	0	0	0	0	0	0	0	0	

4006.-Población ocupada, clasificada por profesión, según municipios, entidades, núcleos, sectores urbanos, distritos, secciones, código postal, zonas sanitarias, zonas de servicios sociales y zonas de transporte

MUNICIPIOS ENTIDADES	TOTAL	PROFESIÓN									
		Dirección de empresas y de Admones. públicas	Técnicos y profesionales científicos e intelect.	Técnicos y profesionales de apoyo	Empleados de tipo administrativo	Trab. servicio restaur. Personal protecc. Vendedor	Trab. cualif. en la agricultura y pesca	Trab. cualif. industr. manuf. constr. minería	Operadores instalac y maquinaria montador	Trabajadores no cualificados	Fuerzas Armadas
03100 Cadalso de los Vidrios	631	28	37	26	23	86	20	172	68	170	1
03101 Cadalso de los Vidrios	621	27	35	24	23	86	20	170	68	167	1
03102 Barrancos y El Palancar, Los	0	0	0	0	0	0	0	0	0	0	0
03103 Boquerón, El	0	0	0	0	0	0	0	0	0	0	0
03104 Castellana y El Pilar, La	0	0	0	0	0	0	0	0	0	0	0
03105 Entrepinos	10	1	2	2	0	0	0	2	0	3	0
03106 Lancharrasa	0	0	0	0	0	0	0	0	0	0	0
03107 Mahillo, El	0	0	0	0	0	0	0	0	0	0	0
03108 Mariscalas, Las	0	0	0	0	0	0	0	0	0	0	0
03109 Marra, La	0	0	0	0	0	0	0	0	0	0	0
03110 Pinar del Concejo	0	0	0	0	0	0	0	0	0	0	0
03112 Usero, El	0	0	0	0	0	0	0	0	0	0	0
03113 Valhondo y Los Velascos	0	0	0	0	0	0	0	0	0	0	0
03114 Valle de la Dehesa	0	0	0	0	0	0	0	0	0	0	0
03200 Camarma de Esteruelas	739	70	69	85	50	55	14	183	101	109	3
03201 Camarma de Esteruelas	739	70	69	85	50	55	14	183	101	109	3
03203 Alcamar	0	0	0	0	0	0	0	0	0	0	0
03204 Practicante, El	0	0	0	0	0	0	0	0	0	0	0
03300 Campo Real	872	92	60	94	35	84	21	234	173	78	1
03301 Campo Real	834	80	49	83	34	83	21	232	173	78	1
03302 Montehermoso	38	12	11	11	1	1	0	2	0	0	0
03400 Canencia	127	12	8	19	9	11	19	28	13	8	0
03401 Canencia	127	12	8	19	9	11	19	28	13	8	0
03500 Carabaña	303	33	17	34	17	35	21	66	34	45	1
03501 Carabaña	302	33	17	34	17	35	21	66	33	45	1
03502 Dehesa y El Horcajo, La	0	0	0	0	0	0	0	0	0	0	0
03503 Vega, La	1	0	0	0	0	0	0	0	1	0	0
03600 Casarubuelos	248	30	15	32	11	40	14	45	29	31	1
03601 Casarubuelos	248	30	15	32	11	40	14	45	29	31	1
03700 Cenicientos	413	18	16	25	14	83	39	134	44	39	1
03701 Cenicientos	410	18	16	25	14	80	39	134	44	39	1
03702 Almendros, Los	0	0	0	0	0	0	0	0	0	0	0
03703 Juncal, El	0	0	0	0	0	0	0	0	0	0	0
03704 Parra, La	3	0	0	0	0	3	0	0	0	0	0
03800 Cercedilla	1.912	161	253	294	169	405	36	305	78	208	3
03801 Camorritos	14	2	4	3	0	1	1	0	0	3	0
03802 Cercedilla	1.755	146	218	265	156	377	31	297	76	186	3
03803 Puerto de Navacerrada	26	9	2	7	1	5	1	1	0	0	0
03805 Baillo y Las Hojarascas, El	10	0	0	4	0	1	1	1	0	3	0
03806 Dehesas, Las	107	4	29	15	12	21	2	6	2	16	0
03900 Cervera de Buitrago	30	3	2	0	0	6	0	8	4	7	0
03901 Cervera de Buitrago	30	3	2	0	0	6	0	8	4	7	0
03902 Cercados, Los	0	0	0	0	0	0	0	0	0	0	0
04000 Ciempozuelos	4.190	240	336	542	268	800	116	940	479	463	6
04001 Ciempozuelos	4.190	240	336	542	268	800	116	940	479	463	6
04002 Arriadas, Las	0	0	0	0	0	0	0	0	0	0	0
04003 Buzanca	0	0	0	0	0	0	0	0	0	0	0
04004 Casa de Postas	0	0	0	0	0	0	0	0	0	0	0
04005 Espartinas	0	0	0	0	0	0	0	0	0	0	0
04006 Lavadero, El	0	0	0	0	0	0	0	0	0	0	0
04007 Molino del Rey	0	0	0	0	0	0	0	0	0	0	0
04008 San Antón	0	0	0	0	0	0	0	0	0	0	0
04009 Soto Gutiérrez	0	0	0	0	0	0	0	0	0	0	0
04100 Cobeña	810	111	152	170	63	93	10	116	54	36	5
04101 Cobeña	810	111	152	170	63	93	10	116	54	36	5
04102 Campo Nuevo	0	0	0	0	0	0	0	0	0	0	0
04200 Colmenar del Arroyo	239	36	20	40	17	25	11	43	23	21	3
04201 Colmenar del Arroyo	234	36	20	39	15	25	11	42	22	21	3
04202 Valle del Sol	5	0	0	1	2	0	0	1	1	0	0

4006.-Población ocupada, clasificada por profesión, según municipios, entidades, núcleos, sectores urbanos, distritos, secciones, código postal, zonas sanitarias, zonas de servicios sociales y zonas de transporte

MUNICIPIOS ENTIDADES	TOTAL	PROFESIÓN									
		Dirección de empresas y de Admones. públicas	Técnicos y profesionales científicos e intelect.	Técnicos y profesionales de apoyo	Empleados de tipo administrativo	Trab. servicio restaur. Personal protecc. Vendedor	Trab. cualif. en la agricultura y pesca	Trab. cualif. industr. manuf. constr. minería	Operadores instalac. y maquinaria montador	Trabajadores no cualificados	Fuerzas Armadas
04300 Colmenar de Oreja	1.737	80	58	71	47	212	105	807	202	154	1
04301 Aldehuela, La	0	0	0	0	0	0	0	0	0	0	0
04302 Colmenar de Oreja	1.653	74	55	63	41	189	102	792	191	145	1
04303 San Miguel	3	0	0	0	1	0	0	0	0	2	0
04305 Berlinchas, Las	0	0	0	0	0	0	0	0	0	0	0
04306 Casa Concha	2	0	1	0	0	0	0	0	1	0	0
04307 Casa del Reloj	1	0	0	0	0	0	1	0	0	0	0
04308 Castellanos	1	0	0	0	0	1	0	0	0	0	0
04309 Gitana, La	1	0	0	0	0	0	0	0	0	1	0
04310 Valdeguerra	5	0	0	1	0	1	0	3	0	0	0
04314 Balcón de Tajo - Urtajo	38	4	0	5	5	9	1	7	5	2	0
04315 Valle de San Juan - Los Vallejos	33	2	2	2	0	12	1	5	5	4	0
04400 Colmenarejo	1.456	164	292	271	132	180	13	219	53	128	4
04401 Colmenarejo	1.456	164	292	271	132	180	13	219	53	128	4
04500 Colmenar Viejo	10.206	800	1.462	1.728	849	1.289	168	1.753	922	1.067	168
04501 Colmenar Viejo	10.069	763	1.440	1.704	842	1.278	167	1.748	912	1.055	160
04503 Chortales, Los	2	1	0	0	0	0	0	0	0	1	0
04504 Farnet	34	8	3	2	1	5	1	3	4	2	5
04505 Navarrosillos - Polígono Sur	8	0	1	3	0	0	0	0	4	0	0
04506 Pueblias, Las	93	28	18	19	6	6	0	2	2	9	3
04507 San Pedro	0	0	0	0	0	0	0	0	0	0	0
04600 Collado Mediano	1.451	230	270	304	152	146	15	172	72	87	3
04601 Collado Mediano	1.355	200	250	283	143	142	15	166	69	84	3
04602 Barrizales, Los	7	5	2	0	0	0	0	0	0	0	0
04606 Reajo del Roble	28	9	8	10	0	0	0	1	0	0	0
04607 Serranía de la Paloma	61	16	10	11	9	4	0	5	3	3	0
04700 Collado Villalba	13.511	980	2.142	2.689	1.465	2.247	99	1.862	841	1.107	79
04701 Collado Villalba	1.575	134	277	332	188	290	9	182	59	98	6
04702 Dehesa Municipal	0	0	0	0	0	0	0	0	0	0	0
04705 Estación, La	11.465	794	1.770	2.239	1.233	1.881	90	1.636	759	993	70
04709 Eras, Las	0	0	0	0	0	0	0	0	0	0	0
04710 Cerca de Carrasquilla	2	0	0	1	0	0	0	1	0	0	0
04711 Dominio de Fontenebro-Mirador de la Sierra	469	52	95	117	44	76	0	43	23	16	3
04800 Corpa	116	11	4	17	7	15	7	29	12	13	1
04801 Corpa	116	11	4	17	7	15	7	29	12	13	1
04900 Coslada	27.492	1.422	1.626	5.136	2.860	4.551	87	5.350	3.399	2.980	81
04901 Coslada	27.492	1.422	1.626	5.136	2.860	4.551	87	5.350	3.399	2.980	81
05000 Cubas	394	49	37	52	27	46	8	85	35	55	0
05001 Cubas de la Sagra	327	42	30	38	18	36	8	75	31	49	0
05002 Nube, La	0	0	0	0	0	0	0	0	0	0	0
05003 Pinar, El	5	1	1	1	0	1	0	1	0	0	0
05004 Soto, El	57	5	6	13	9	9	0	9	2	4	0
05005 Arroyadas, Las	0	0	0	0	0	0	0	0	0	0	0
05006 Camino de Batres	1	1	0	0	0	0	0	0	0	0	0
05008 Salmueros, Las	4	0	0	0	0	0	0	0	2	2	0
05100 Chapinería	353	22	29	70	21	46	10	76	37	41	1
05101 Chapinería	342	21	27	68	21	45	10	74	36	39	1
05102 Valquigoso	11	1	2	2	0	1	0	2	1	2	0
05200 Chinchón	1.235	84	77	124	77	179	110	335	105	139	5
05201 Chinchón	1.198	81	69	116	72	175	110	330	104	136	5
05202 Nuevo Chinchón	23	0	5	6	3	2	0	5	1	1	0
05203 Cohonares, Los	0	0	0	0	0	0	0	0	0	0	0
05204 Cubillas, Las	0	0	0	0	0	0	0	0	0	0	0
05205 Valdemolinos	0	0	0	0	0	0	0	0	0	0	0
05206 Valgrande	0	0	0	0	0	0	0	0	0	0	0
05207 Camino del Montero	0	0	0	0	0	0	0	0	0	0	0
05208 Jara Alta	0	0	0	0	0	0	0	0	0	0	0
05209 Jara Baja	0	0	0	0	0	0	0	0	0	0	0
05210 Soto Gutiérrez	0	0	0	0	0	0	0	0	0	0	0
05211 Valromeroso	0	0	0	0	0	0	0	0	0	0	0
05212 Vega, La	14	3	3	2	2	2	0	0	0	2	0

4006.-Población ocupada, clasificada por profesión, según municipios, entidades, núcleos, sectores urbanos, distritos, secciones, código postal, zonas sanitarias, zonas de servicios sociales y zonas de transporte

MUNICIPIOS ENTIDADES	TOTAL	PROFESIÓN									
		Dirección de empresas y de Admones. públicas	Técnicos y profesionales científicos e intelect.	Técnicos y profesionales de apoyo	Empleados de tipo administrativo	Trab. servicio restaur. Personal protecc. Vendedor	Trab. cualif. en la agricultura y pesca	Trab. cualif. industr. manuf. constr. minería	Operadores instalac y maquinaria montador	Trabajadores no cualificados	Fuerzas Armadas
05300 Daganzo de Arriba	976	79	96	181	88	107	10	185	132	92	6
05301 Daganzo de Arriba	976	79	96	181	88	107	10	185	132	92	6
05302 Asociación Deportivo-Cultural Daganzo	0	0	0	0	0	0	0	0	0	0	0
05303 Frailes, Los	0	0	0	0	0	0	0	0	0	0	0
05400 Escorial, El	2.970	251	572	479	260	474	78	443	127	274	12
05401 Alcor, El	44	4	11	11	4	2	0	6	4	2	0
05402 Campillo, El	0	0	0	0	0	0	0	0	0	0	0
05404 Escorial, El	2.223	185	374	320	193	394	56	358	99	237	7
05405 Granjilla, La	0	0	0	0	0	0	0	0	0	0	0
05406 Navalquejigo	624	40	170	136	57	67	21	74	23	32	4
05407 Peralejo	35	12	5	5	3	6	1	0	1	1	1
05408 Pinosol	44	10	12	7	3	5	0	5	0	2	0
05409 Radas, Las	0	0	0	0	0	0	0	0	0	0	0
05500 Estremera	287	18	19	27	12	32	12	89	48	30	0
05502 Estremera	281	18	19	26	12	30	10	88	48	30	0
05504 Vega, La	3	0	0	1	0	2	0	0	0	0	0
05505 Campetón, El	3	0	0	0	0	0	2	1	0	0	0
05600 Fresnedillas	189	17	19	26	8	30	16	38	15	18	2
05601 Fresnedillas de la Oliva	189	17	19	26	8	30	16	38	15	18	2
05700 Fresno de Torote	180	26	12	16	11	25	4	32	28	26	0
05701 Fresno de Torote	21	0	1	0	0	3	3	1	4	9	0
05702 Serracines	74	18	5	8	4	11	1	10	9	8	0
05703 Jardín de Serracines	85	8	6	8	7	11	0	21	15	9	0
05800 Fuenlabrada	55.304	2.146	2.259	6.643	4.108	11.027	350	14.522	7.744	6.191	314
05801 Fuenlabrada	54.198	2.105	2.227	6.459	4.023	10.799	348	14.279	7.590	6.057	311
05803 Miraflores	0	0	0	0	0	0	0	0	0	0	0
05805 Loranca	1.106	41	32	184	85	228	2	243	154	134	3
05900 Fuente el Saz de Jarama	1.171	132	102	207	66	139	69	272	102	80	2
05901 Fuente el Saz de Jarama	1.093	121	98	201	58	129	54	260	98	72	2
05902 Aldoveras	32	3	2	2	0	3	10	3	3	6	0
05903 Chaparral y El Soto, El	0	0	0	0	0	0	0	0	0	0	0
05904 Salgar, El	34	7	2	2	4	5	3	8	1	2	0
05905 Suertes y Dehesa Vieja, Las	12	1	0	2	4	2	2	1	0	0	0
06000 Fuentidueña de Tajo	371	15	10	32	15	51	18	105	58	67	0
06001 Fuentidueña de Tajo	361	15	10	31	14	51	18	100	57	65	0
06002 Alarilla	5	0	0	0	1	0	0	2	0	2	0
06003 Vegas, Las	5	0	0	1	0	0	0	3	1	0	0
06004 Visos y Las Dehesas, Los	0	0	0	0	0	0	0	0	0	0	0
06100 Galapagar	6.359	710	1.404	1.364	638	716	63	829	227	381	27
06101 Bellavista	11	1	5	1	1	1	0	0	1	0	1
06104 Cuestas, Las	12	1	2	5	1	1	0	1	1	0	0
06106 España	113	17	13	28	8	17	1	17	4	7	1
06107 Fuente la Teja	179	32	56	40	18	18	1	4	3	7	0
06108 Galapagar	5.101	515	1.013	1.046	535	611	61	763	201	335	21
06109 Gujjo, El	449	46	155	128	48	30	0	18	6	15	3
06115 Ranchos, Los	6	1	4	0	0	0	0	1	0	0	0
06116 Roncesvalles	13	1	7	3	1	1	0	0	0	0	0
06117 Pocillo, El	63	9	19	13	6	6	0	7	2	1	0
06118 Columnas, Las	1	0	0	0	0	0	0	0	0	1	0
06119 Chaparrales, Los	2	1	0	0	0	0	0	1	0	0	0
06120 Rosales, Los	409	86	130	100	20	31	0	17	9	15	1
06200 Garganta de los Montes	100	5	3	11	7	15	8	19	12	19	1
06202 Cuadrón, El	12	1	1	1	1	2	1	1	1	3	0
06203 Garganta de los Montes	85	3	2	10	6	12	6	18	11	16	1
06204 Eras del Soto, Las	0	0	0	0	0	0	0	0	0	0	0
06205 Pajarillas, Las	0	0	0	0	0	0	0	0	0	0	0
06206 Verdugal, El	2	0	0	0	0	1	1	0	0	0	0
06207 Cañizuela	1	1	0	0	0	0	0	0	0	0	0
06209 Prados Redondos	0	0	0	0	0	0	0	0	0	0	0



4006.-Población ocupada, clasificada por profesión, según municipios, entidades, núcleos, sectores urbanos, distritos, secciones, código postal, zonas sanitarias, zonas de servicios sociales y zonas de transporte

MUNICIPIOS ENTIDADES	TOTAL	PROFESIÓN									
		Dirección de empresas y de Admones. públicas	Técnicos y profesionales científicos e intelect.	Técnicos y profesionales de apoyo	Empleados de tipo administrativo	Trab. servicio restaur. Personal protecc. Vendedor	Trab. cualif. en la agricultura y pesca	Trab. cualif. industr. manif. constr. minería	Operadores instalac y maquinaria montador	Trabajadores no cualificados	Fuerzas Armadas
06300 Gargantilla del Lozoya	79	6	9	14	0	8	6	13	8	15	0
06301 Gargantilla del Lozoya	48	4	6	6	0	4	4	12	4	8	0
06302 Pinilla de Buitrago	30	2	3	8	0	3	2	1	4	7	0
06303 Eras, Las	0	0	0	0	0	0	0	0	0	0	0
06305 Retuerta, La	0	0	0	0	0	0	0	0	0	0	0
06306 Tejera, La	1	0	0	0	0	1	0	0	0	0	0
06307 Tomillar, El	0	0	0	0	0	0	0	0	0	0	0
06308 Cañizuela	0	0	0	0	0	0	0	0	0	0	0
06309 Estación, La	0	0	0	0	0	0	0	0	0	0	0
06400 Gascones	40	3	4	4	2	5	7	2	9	4	0
06401 Estación Gascones - Buitrago	0	0	0	0	0	0	0	0	0	0	0
06402 Gascones	40	3	4	4	2	5	7	2	9	4	0
06403 Venta de Mea y Calcetas	0	0	0	0	0	0	0	0	0	0	0
06404 Redondo de Abajo	0	0	0	0	0	0	0	0	0	0	0
06405 Redondo de Arriba	0	0	0	0	0	0	0	0	0	0	0
06500 Getafe	50.221	2.303	3.723	7.762	4.458	8.039	209	10.872	6.435	5.865	555
06501 Aldehuela y La Torreclilla, La	9	0	1	0	0	0	7	0	0	1	0
06502 Cerro de los Ángeles	5	0	2	0	0	0	1	0	0	2	0
06503 Getafe	46.556	2.076	3.416	7.138	4.104	7.459	183	10.137	5.990	5.516	537
06504 Peralas del Río	1.649	119	189	295	154	252	12	290	198	133	7
06505 Acedinos	0	0	0	0	0	0	0	0	0	0	0
06506 Atalayuela	0	0	0	0	0	0	0	0	0	0	0
06507 Bercial, El	1.956	99	107	319	196	323	6	442	242	211	11
06508 Cañada del Molino	0	0	0	0	0	0	0	0	0	0	0
06509 Llanos, Los	46	9	8	10	4	5	0	3	5	2	0
06600 Griñón	1.384	297	165	214	93	158	24	201	132	92	8
06601 Griñón	1.384	297	165	214	93	158	24	201	132	92	8
06602 Camino de Carranque	0	0	0	0	0	0	0	0	0	0	0
06700 Guadalix de la Sierra	881	75	107	114	67	125	56	194	81	62	0
06701 Guadalix de la Sierra	881	75	107	114	67	125	56	194	81	62	0
06702 Sierra Logos	0	0	0	0	0	0	0	0	0	0	0
06800 Guadarrama	2.967	266	327	410	228	748	69	459	143	287	30
06801 Cabezuelas, Las	188	29	38	47	26	12	3	19	4	9	1
06802 Guadarrama	2.608	212	249	319	192	714	59	429	135	271	28
06803 Tablada	37	9	7	5	0	6	4	2	1	3	0
06805 Jarosa, La	9	0	0	1	0	5	0	3	0	0	0
06806 Mata, La	7	0	0	1	0	0	3	2	1	0	0
06807 Matarubia	104	12	32	33	10	8	0	4	2	2	1
06808 Negrales, Los	14	4	1	4	0	3	0	0	0	2	0
06900 Hiruela, La	15	2	3	2	1	3	0	2	1	1	0
06901 Hiruela, La	15	2	3	2	1	3	0	2	1	1	0
07000 Horcajo de la Sierra	37	0	6	6	1	7	3	7	3	4	0
07001 Horcajo de la Sierra	30	0	5	6	1	5	2	5	3	3	0
07002 Aoslos	6	0	0	0	0	2	1	2	0	1	0
07003 Cercados - El Lomo, Los	1	0	1	0	0	0	0	0	0	0	0
07100 Horcajuelo de la Sierra	32	3	1	6	5	2	2	7	2	4	0
07101 Horcajuelo de la Sierra	32	3	1	6	5	2	2	7	2	4	0
07200 Hoyo de Manzanares	1.937	236	472	404	160	208	20	159	79	141	58
07201 Berzalejo, El	11	0	4	1	1	1	1	0	0	3	0
07202 Berzosa, La	466	80	158	124	39	31	1	12	10	10	1
07203 Hoyo de Manzanares	1.460	156	310	279	120	176	18	147	69	128	57
07204 Navallera	0	0	0	0	0	0	0	0	0	0	0
07205 Parque de las Colinas	0	0	0	0	0	0	0	0	0	0	0
07206 Navalvillar - El Canchal	0	0	0	0	0	0	0	0	0	0	0
07300 Humanes de Madrid	2.626	92	81	225	147	441	56	807	397	373	7
07301 Humanes de Madrid	2.626	92	81	225	147	441	56	807	397	373	7
07302 Avenida de Griñón	0	0	0	0	0	0	0	0	0	0	0

4006.-Población ocupada, clasificada por profesión, según municipios, entidades, núcleos, sectores urbanos, distritos, secciones, código postal, zonas sanitarias, zonas de servicios sociales y zonas de transporte

MUNICIPIOS ENTIDADES	TOTAL	PROFESIÓN									
		Dirección de empresas y de Admones. públicas	Técnicos y profesionales científicos e Intelec.	Técnicos y profesionales de apoyo	Empleados de tipo administrativo	Trab. servicio restaur. Personal protecc. Vendedor	Trab. cualif. en la agricultura y pesca	Trab. cualif. industr. manuf. constr. minería	Operadores instalac y maquinaria montador	Trabajadores no cualificados	Fuerzas Armadas
07400 Leganés	61.531	2.494	3.887	8.356	5.650	11.508	296	13.773	7.315	7.763	489
07401 Fortuna	3.516	115	93	320	222	688	35	1.006	394	627	16
07402 Leganés	57.147	2.360	3.716	7.895	5.349	10.657	255	12.621	6.799	7.029	466
07405 Viña Grande	799	16	75	139	78	150	1	136	104	93	7
07406 Butarque	69	3	3	2	1	13	5	10	18	14	0
07500 Loeches	915	81	56	92	80	95	5	228	176	101	1
07501 Loeches	897	79	55	90	79	95	4	224	174	96	1
07502 Cantos Azules	6	2	0	0	0	0	0	4	0	0	0
07503 Fontadela, La	0	0	0	0	0	0	0	0	0	0	0
07504 Monte, El	1	0	1	0	0	0	0	0	0	0	0
07505 Valdecastellanos - Polígono Prado Concejil	4	0	0	2	0	0	0	0	0	2	0
07506 Valdemera	0	0	0	0	0	0	0	0	0	0	0
07507 Valducar y Valdegatos	7	0	0	0	1	0	1	0	2	3	0
07508 Caballo, El	0	0	0	0	0	0	0	0	0	0	0
07600 Lozoya	149	20	21	26	7	13	8	26	5	23	0
07601 Lozoya	147	20	19	26	7	13	8	26	5	23	0
07602 Granja, La	2	0	2	0	0	0	0	0	0	0	0
07800 Madarcos	16	0	0	1	0	1	7	2	1	4	0
07801 Madarcos	16	0	0	1	0	1	7	2	1	4	0
07900 Madrid	991.945	75.657	195.789	205.840	114.896	137.192	2.404	94.699	60.514	98.383	6.571
07901 Madrid	991.945	75.657	195.789	205.840	114.896	137.192	2.404	94.699	60.514	98.383	6.571
08000 Majadahonda	15.166	2.189	5.126	2.833	1.240	1.308	107	809	337	1.074	143
08019 Iberduero	12	1	6	4	0	0	0	1	0	0	0
08022 Majadahonda	14.993	2.159	5.078	2.810	1.237	1.294	97	793	334	1.048	143
08041 Coto Blanco	0	0	0	0	0	0	0	0	0	0	0
08042 Cumbre, La	67	10	18	8	1	7	7	6	0	10	0
08043 Grajera, La	22	0	1	0	1	1	3	7	0	9	0
08044 Monte del Pilar	6	0	0	2	0	1	0	0	2	1	0
08045 Virgen de Lourdes	7	0	0	0	0	2	0	1	0	4	0
08046 Mayorazgo, El	5	0	2	0	1	0	0	1	0	1	0
08047 Monteclaro	54	19	21	9	0	3	0	0	1	1	0
08200 Manzanares el Real	1.160	142	191	189	110	164	13	202	57	86	6
08201 Manzanares el Real	1.125	140	181	178	104	164	13	199	55	85	6
08202 Berrocal, El	35	2	10	11	6	0	0	3	2	1	0
08203 Bola del Mundo, La	0	0	0	0	0	0	0	0	0	0	0
08204 Presa de Santillana	0	0	0	0	0	0	0	0	0	0	0
08300 Meco	1.469	78	94	227	103	184	14	353	212	193	11
08301 Estación y La Venta, La	0	0	0	0	0	0	0	0	0	0	0
08302 Meco	1.469	78	94	227	103	184	14	353	212	193	11
08303 Alameda de las Monjas	0	0	0	0	0	0	0	0	0	0	0
08400 Mejorada del Campo	4.823	274	179	565	357	851	30	1.066	794	704	3
08401 Mejorada del Campo	4.745	263	175	557	352	842	29	1.044	782	698	3
08402 Huertos Familiares	47	8	3	2	2	3	0	15	9	5	0
08403 Peña Rubia	0	0	0	0	0	0	0	0	0	0	0
08404 Presa, La	1	0	0	1	0	0	0	0	0	0	0
08405 Raya de Velilla, La	0	0	0	0	0	0	0	0	0	0	0
08406 Valdecelada	24	2	1	5	3	3	0	6	3	1	0
08407 Vega, La	6	1	0	0	0	3	1	1	0	0	0
08500 Miraflores de la Sierra	1.109	100	135	153	75	203	40	220	72	110	1
08501 Endrinales, Los	30	6	13	7	2	0	0	0	0	2	0
08502 Miraflores de la Sierra	1.078	94	122	146	73	203	40	220	72	107	1
08503 Hormigales y Casablanca	0	0	0	0	0	0	0	0	0	0	0
08504 Huelgas, Las	0	0	0	0	0	0	0	0	0	0	0
08505 Roserillos y El Carrascal	0	0	0	0	0	0	0	0	0	0	0
08506 San Blas - Los Colladillos	1	0	0	0	0	0	0	0	0	1	0
08600 Molar, El	1.142	91	93	167	85	156	36	226	161	121	6
08601 Molar, El	1.122	91	91	163	84	154	36	220	158	119	6
08603 Cabaña, La	17	0	2	4	1	2	0	4	2	2	0
08604 Llanos y Remolinos, Los	3	0	0	0	0	0	0	2	1	0	0

4006.-Población ocupada, clasificada por profesión, según municipios, entidades, núcleos, sectores urbanos, distritos, secciones, código postal, zonas sanitarias, zonas de servicios sociales y zonas de transporte

MUNICIPIOS ENTIDADES	TOTAL	PROFESIÓN									
		Dirección de empresas y de Admones. públicas	Técnicos y profesionales científicos e intelect.	Técnicos y profesionales de apoyo	Empleados de tipo administrativo	Trab. servicio restaur. Personal protecc. Vendedor	Trab. cualif. en la agricultura y pesca	Trab. cualif. industr. manuf. constr. minería	Operadores instalac y maquinaria montador	Trabajadores no cualificados	Fuerzas Armadas
08700 Molinos, Los	1.096	83	167	155	71	221	20	220	35	110	14
08701 Molinos, Los	1.096	83	167	155	71	221	20	220	35	110	14
08800 Montejo de la Sierra	100	8	11	13	6	20	7	15	4	16	0
08801 Montejo de la Sierra	100	8	11	13	6	20	7	15	4	16	0
08802 Chaparral, El	0	0	0	0	0	0	0	0	0	0	0
08900 Moraleja de Enmedio	844	112	54	119	58	98	30	188	93	87	5
08901 Collnas, Las	84	20	17	19	4	9	0	10	4	1	0
08902 Moraleja de Enmedio	760	92	37	100	54	89	30	178	89	86	5
09000 Moralarzal	1.416	181	239	264	121	188	29	213	59	119	3
09001 Moralarzal	1.357	175	223	259	113	179	28	206	55	116	3
09002 Berrocal, El	30	1	7	3	1	5	1	5	4	3	0
09003 Fuente del Piojo	2	0	0	1	1	0	0	0	0	0	0
09005 Praderas, Las	0	0	0	0	0	0	0	0	0	0	0
09006 Retamar, El	27	5	9	1	6	4	0	2	0	0	0
09100 Morata de Tajuña	1.663	109	85	133	90	202	94	448	260	236	6
09101 Morata de Tajuña	1.633	104	84	131	87	194	93	443	258	233	6
09102 Alto, El	5	1	0	0	1	0	0	2	1	0	0
09103 Valle, El	25	4	1	2	2	8	1	3	1	3	0
09104 Cabezas, Las	0	0	0	0	0	0	0	0	0	0	0
09200 Móstoles	66.554	3.207	4.658	9.899	6.288	14.305	280	13.074	6.772	7.434	637
09201 Móstoles	64.880	2.950	4.394	9.557	6.157	14.061	279	12.867	6.651	7.341	623
09202 Parque Coimbra	1.521	251	255	321	121	211	0	171	109	68	14
09203 Pinares Llanos	39	4	4	7	4	9	0	5	3	3	0
09204 Río Guadarrama	114	2	5	14	6	24	1	31	9	22	0
09205 Combos, Los	0	0	0	0	0	0	0	0	0	0	0
09206 Húmera	0	0	0	0	0	0	0	0	0	0	0
09207 Nieves, Las	0	0	0	0	0	0	0	0	0	0	0
09208 Peñaca	0	0	0	0	0	0	0	0	0	0	0
09300 Navacerrada	703	86	132	126	47	117	19	80	32	61	3
09301 Navacerrada	703	86	132	126	47	117	19	80	32	61	3
09302 Almorchones, Los	0	0	0	0	0	0	0	0	0	0	0
09303 Barranca, La	0	0	0	0	0	0	0	0	0	0	0
09400 Navalafuente	169	17	25	29	8	22	19	26	11	12	0
09401 Navalafuente	158	16	24	25	7	22	18	23	11	12	0
09402 Arreturas, Las	2	0	0	1	0	0	1	0	0	0	0
09403 Corraillo, El	0	0	0	0	0	0	0	0	0	0	0
09404 Llanos, Los	6	1	1	1	0	0	0	3	0	0	0
09405 Piscis	0	0	0	0	0	0	0	0	0	0	0
09406 Sococar	0	0	0	0	0	0	0	0	0	0	0
09407 Viñas, Las	3	0	0	2	1	0	0	0	0	0	0
09500 Navalagamella	319	25	40	58	29	39	12	48	20	45	3
09501 Navalagamella	307	25	38	53	27	37	12	47	20	45	3
09502 Barrancos, Los	1	0	0	0	0	0	0	1	0	0	0
09503 Cerro Alarcón	11	0	2	5	2	2	0	0	0	0	0
09600 Navalcarnero	3.809	235	268	410	262	675	132	979	418	421	9
09601 Calypo II	20	2	1	5	2	4	0	4	0	2	0
09603 Navalcarnero	3.637	216	241	376	250	652	124	950	413	407	8
09604 Aguas de Riaza	0	0	0	0	0	0	0	0	0	0	0
09605 Carretera de Extremadura	110	9	23	23	10	13	1	20	4	6	1
09606 Carretera de Villamanta	17	4	2	3	0	2	3	1	0	2	0
09607 Carril Toledano	20	2	1	1	0	4	4	4	1	3	0
09608 Casa de Roque	0	0	0	0	0	0	0	0	0	0	0
09609 Dehesa de Marimartín	3	2	0	1	0	0	0	0	0	0	0
09610 Fuente Pila	2	0	0	1	0	0	0	0	0	1	0
09611 Mancigordo	0	0	0	0	0	0	0	0	0	0	0
09700 Navarredonda	42	2	1	10	6	9	6	4	2	2	0
09701 Navarredonda	23	0	1	7	2	5	0	4	2	2	0
09702 San Mamés	19	2	0	3	4	4	6	0	0	0	0
09703 Patuelo, El	0	0	0	0	0	0	0	0	0	0	0
09704 Prado Gamonal	0	0	0	0	0	0	0	0	0	0	0
09705 Solanilla, La	0	0	0	0	0	0	0	0	0	0	0

4006.-Población ocupada, clasificada por profesión, según municipios, entidades, núcleos, sectores urbanos, distritos, secciones, código postal, zonas sanitarias, zonas de servicios sociales y zonas de transporte

MUNICIPIOS ENTIDADES	TOTAL	PROFESIÓN									
		Dirección de empresas y de Admones. públicas	Técnicos y profesionales científicos e intelect.	Técnicos y profesionales de apoyo	Empleados de tipo administrativo	Trab. servicio restaur. Personal protecc. Vendedor	Trab. cualif. en la agricultura y pesca	Trab. cualif. industr. manuf. constr. minería	Operadores instalac y maquinaria montador	Trabajadores no cualificados	Fuerzas Armadas
09900 Navas del Rey	434	38	31	50	24	77	8	110	35	61	0
09901 Morro, El	21	3	2	4	1	4	0	4	2	1	0
09902 Navas del Rey	400	33	29	42	19	72	8	105	33	59	0
09903 San Juan	1	0	0	0	0	0	0	0	0	1	0
09904 Rocha, La	8	0	0	2	4	1	0	1	0	0	0
09905 Santa Ana	4	2	0	2	0	0	0	0	0	0	0
10000 Nuevo Baztán	824	120	113	174	108	101	5	107	58	27	11
10002 Mirador de Baztán, El	20	3	4	3	1	2	0	5	0	2	0
10003 Monte Acevedo	15	1	0	2	5	2	0	2	2	1	0
10004 Nuevo Baztán	71	11	3	12	6	14	3	9	6	7	0
10006 Eurovillas - Las Villas	718	105	106	157	96	83	2	91	50	17	11
10100 Olmeda de las Fuentes	46	6	6	4	3	6	9	6	3	3	0
10101 Olmeda de las Fuentes	46	6	6	4	3	6	9	6	3	3	0
10200 Orusco	187	8	20	27	8	33	11	36	26	18	0
10201 Orusco	177	8	20	26	8	32	11	33	22	17	0
10202 Besana, La	0	0	0	0	0	0	0	0	0	0	0
10203 Carrizal, El	0	0	0	0	0	0	0	0	0	0	0
10204 Val, El	0	0	0	0	0	0	0	0	0	0	0
10205 Camino de Valdeolmeña	0	0	0	0	0	0	0	0	0	0	0
10206 Camino del Llano	4	0	0	1	0	1	0	0	1	1	0
10207 Vega, La	6	0	0	0	0	0	0	3	3	0	0
10400 Paracuellos de Jarama	2.011	264	287	397	164	243	14	258	192	189	3
10401 Belvís de Jarama	89	12	6	12	3	15	1	15	12	13	0
10402 Paracuellos de Jarama	1.167	120	116	208	101	143	11	200	132	134	2
10403 Avalón, El	7	1	1	1	1	1	0	0	2	0	0
10404 Berrocales del Jarama, Los	349	85	102	80	23	26	0	9	13	10	1
10405 Granja - El Cruce, La	399	46	62	96	36	58	2	34	33	32	0
10406 I.N.T.A.	0	0	0	0	0	0	0	0	0	0	0
10600 Parla	22.553	726	677	2.068	1.456	4.030	97	6.912	3.337	3.139	111
10601 Parla	22.541	726	677	2.068	1.456	4.027	97	6.908	3.335	3.136	111
10603 Humanejos y El Prado	12	0	0	0	0	3	0	4	2	3	0
10700 Patones	94	4	9	15	5	19	3	15	11	13	0
10702 Embalse del Atazar	0	0	0	0	0	0	0	0	0	0	0
10703 Patones de Abajo	86	2	8	12	4	18	3	15	11	13	0
10704 Patones de Arriba	8	2	1	3	1	1	0	0	0	0	0
10800 Pedrezuela	435	45	58	89	44	56	4	63	34	42	0
10801 Atalaya Real	17	3	4	7	1	1	0	0	0	1	0
10802 Montenebro	129	11	27	35	21	10	0	13	8	4	0
10803 Pedrezuela	289	31	27	47	22	45	4	50	26	37	0
10804 Mina, La	0	0	0	0	0	0	0	0	0	0	0
10805 Vaqueras, Las	0	0	0	0	0	0	0	0	0	0	0
10806 Lagunilla, La	0	0	0	0	0	0	0	0	0	0	0
10807 Pajares, Los	0	0	0	0	0	0	0	0	0	0	0
10900 Pelayos de la Presa	334	42	25	28	24	85	10	61	16	42	1
10901 Pelayos de la Presa	322	42	23	27	23	81	10	58	16	41	1
10902 Cumbres, Las	12	0	2	1	1	4	0	3	0	1	0
11000 Perales de Tajuña	644	49	38	53	27	89	23	182	106	75	2
11001 Perales de Tajuña	624	47	35	52	26	84	23	177	105	73	2
11002 Camino de las Peñuelas	0	0	0	0	0	0	0	0	0	0	0
11003 Prado de Arriba y Callejones	3	0	1	0	0	0	0	2	0	0	0
11004 Valdeperales	14	2	1	1	1	5	0	1	1	2	0
11005 Vega, La	0	0	0	0	0	0	0	0	0	0	0
11006 Veguilla, La	1	0	0	0	0	0	0	1	0	0	0
11007 Parralejo, El	0	0	0	0	0	0	0	0	0	0	0
11008 Vega de las Cuevas	2	0	1	0	0	0	0	1	0	0	0
11100 Pezuela de las Torres	155	19	14	10	12	12	13	36	25	13	1
11101 Pezuela de las Torres	146	18	13	9	11	10	13	35	23	13	1
11102 Caminos, Los	9	1	1	1	1	2	0	1	2	0	0

4006.-Población ocupada, clasificada por profesión, según municipios, entidades, núcleos, sectores urbanos, distritos, secciones, código postal, zonas sanitarias, zonas de servicios sociales y zonas de transporte

MUNICIPIOS ENTIDADES	TOTAL	PROFESIÓN									
		Dirección de empresas y de Admones. públicas	Técnicos y profesionales científicos e intelec.	Técnicos y profesionales de apoyo	Empleados de tipo administrativo	Trab. servicio restaur. Personal protecc. Vendedor	Trab. cualif. en la agricultura y pesca	Trab. cualif. industr. constr. minería	Operadores instalac y maquinaria montador	Trabajadores no cualificados	Fuerzas Armadas
11200 Pinilla del Valle	63	5	2	14	5	9	1	9	6	12	0
11201 Pinilla del Valle	63	5	2	14	5	9	1	9	6	12	0
11300 Pinto	8.854	543	658	1.345	822	1.298	34	2.123	1.158	841	32
11301 Pinto	8.852	543	658	1.345	822	1.298	34	2.123	1.158	839	32
11302 Arenas, Las	2	0	0	0	0	0	0	0	0	2	0
11400 Piñuecar	57	1	4	8	5	11	8	7	2	11	0
11401 Gandullas	30	0	1	6	2	7	4	3	0	7	0
11402 Piñuecar	27	1	3	2	3	4	4	4	2	4	0
11403 Lanchares	0	0	0	0	0	0	0	0	0	0	0
11404 Quiñones	0	0	0	0	0	0	0	0	0	0	0
11500 Pozuelo de Alarcón	23.106	4.170	7.519	4.299	1.884	1.788	121	1.295	590	1.368	72
11501 Ángeles, Los	409	87	126	75	34	34	2	16	14	21	0
11504 Pozuelo de Alarcón	17.142	2.624	5.533	3.248	1.439	1.458	109	1.127	489	1.066	49
11520 Arroyo Meaques	23	0	0	8	1	5	0	1	0	2	6
11522 Retamares	2	0	0	0	0	0	0	1	0	0	1
11523 Húmera-Somosaguas-Prado del Rey	3.868	961	1.359	690	308	186	8	96	64	184	12
11524 Monteclaro - La Cabaña	1.658	495	501	277	102	105	2	54	23	95	4
11525 Monte de Pozuelo	4	3	0	1	0	0	0	0	0	0	0
11600 Pozuelo del Rey	78	11	2	8	3	7	17	12	9	9	0
11601 Pozuelo del Rey	78	11	2	8	3	7	17	12	9	9	0
11700 Prádena del Rincón	33	2	4	2	5	3	1	6	2	8	0
11701 Prádena del Rincón	33	2	4	2	5	3	1	6	2	8	0
11800 Puebla de la Sierra	23	0	1	1	2	7	1	6	3	2	0
11801 Puebla de la Sierra	23	0	1	1	2	7	1	6	3	2	0
11900 Quijorna	291	34	25	46	29	30	9	55	20	43	0
11901 Perales de Milla	0	0	0	0	0	0	0	0	0	0	0
11902 Quijorna	291	34	25	46	29	30	9	55	20	43	0
11903 Morales, Los	0	0	0	0	0	0	0	0	0	0	0
12000 Rascafría	497	55	31	53	27	104	21	92	32	82	0
12001 Oteruelo del Valle	29	1	2	3	2	4	4	7	1	5	0
12002 Rascafría	458	53	27	47	25	100	17	82	30	77	0
12003 Valdesquí	0	0	0	0	0	0	0	0	0	0	0
12004 Grifos, Los	10	1	2	3	0	0	0	3	1	0	0
12100 Redueña	54	10	3	5	2	6	9	6	7	6	0
12101 Redueña	54	10	3	5	2	6	9	6	7	6	0
12200 Ribatejada	104	7	5	18	9	11	3	28	7	15	1
12201 Ribatejada	91	7	5	16	7	11	3	24	5	12	1
12202 Paraje del Arzobispo	12	0	0	2	2	0	0	4	1	3	0
12203 Juncal, El	1	0	0	0	0	0	0	0	1	0	0
12300 Rivas-Vaciamadrid	9.521	925	1.417	2.490	1.275	1.220	31	894	664	586	19
12302 Casa Eulogio	10	1	0	0	0	1	4	1	3	0	0
12303 Negralejo, El	1	0	0	1	0	0	0	0	0	0	0
12304 Piul, El	7	0	0	0	0	0	6	0	1	0	0
12305 Porcal, El	5	0	0	1	0	0	1	1	1	1	0
12306 Rivas de Jarama	3	0	0	0	0	0	1	1	0	1	0
12307 Rivas-Vaciamadrid	322	30	37	61	31	33	6	47	48	28	1
12308 Vaciamadrid	0	0	0	0	0	0	0	0	0	0	0
12310 Cañada Real de la Galiana	25	2	0	4	1	5	0	7	2	4	0
12311 Coronas, Las	0	0	0	0	0	0	0	0	0	0	0
12318 Partija - Santa Mónica, La	9.148	892	1.380	2.423	1.243	1.181	13	837	609	552	18
12400 Robledillo de la Jara	32	4	1	10	4	5	0	2	3	2	1
12401 Robledillo de la Jara	32	4	1	10	4	5	0	2	3	2	1
12402 Villar, El	0	0	0	0	0	0	0	0	0	0	0
12500 Robledo de Chavela	625	49	53	74	42	124	20	175	31	56	1
12502 Robledo de Chavela	625	49	53	74	42	124	20	175	31	56	1

4006.-Población ocupada, clasificada por profesión, según municipios, entidades, núcleos, sectores urbanos, distritos, secciones, código postal, zonas sanitarias, zonas de servicios sociales y zonas de transporte

MUNICIPIOS ENTIDADES	TOTAL	PROFESIÓN									
		Dirección de empresas y de Admones. públicas	Técnicos y profesionales científicos e intelect.	Técnicos y profesionales de apoyo	Empleados de tipo administrativo	Trab. servicio restaur. Personal protecc. Vendedor	Trab. cualif. en la agricultura y pesca	Trab. cualif. industr. manuf. constr. minería	Operadores instalac y maquinaria montador	Trabajadores no cualificados	Fuerzas Armadas
12600 Robregordo	17	2	2	2	3	2	4	1	0	1	0
12601 Robregordo	17	2	2	2	3	2	4	1	0	1	0
12700 Rozas de Madrid, Las	17.426	2.838	5.470	3.723	1.629	1.377	72	908	394	814	201
12701 Chopera, La	168	35	58	28	15	8	0	9	7	7	1
12704 Rozas de Madrid, Las	11.097	1.684	3.513	2.332	1.034	936	53	570	238	573	164
12707 Carriles, Los	2	0	0	0	0	2	0	0	0	0	0
12708 Cervera, La	8	1	5	1	0	0	0	0	1	0	0
12709 Ceudas, Las	6	1	2	0	2	0	0	0	0	0	1
12710 Dehesa, La	1	0	1	0	0	0	0	0	0	0	0
12711 Garzo, El	29	1	15	7	2	1	0	1	2	0	0
12713 Puentecilla y Los Majuelos, La	2	1	0	0	0	1	0	0	0	0	0
12715 Matas - Pinar - Monte Rozas, Las	6.113	1.115	1.876	1.355	576	429	19	328	146	234	35
12800 Rozas de Puerto Real	79	7	2	7	3	13	7	12	6	20	2
12801 Entrepinos	9	1	1	3	0	1	0	1	0	0	2
12802 Rozas de Puerto Real	70	6	1	4	3	12	7	11	6	20	0
12803 Hoyo, El	0	0	0	0	0	0	0	0	0	0	0
12804 Inmaculada y San Dámaso	0	0	0	0	0	0	0	0	0	0	0
12805 Venta del Cojo	0	0	0	0	0	0	0	0	0	0	0
12900 San Agustín del Guadalix	1.841	222	312	411	147	205	33	203	135	168	5
12901 San Agustín del Guadalix	1.736	194	281	380	144	200	33	200	134	165	5
12902 Ardales, Los	0	0	0	0	0	0	0	0	0	0	0
12903 Barranco Hondo	0	0	0	0	0	0	0	0	0	0	0
12904 Hidrola	0	0	0	0	0	0	0	0	0	0	0
12905 Moncalvillo	0	0	0	0	0	0	0	0	0	0	0
12906 Peñas Rubias	0	0	0	0	0	0	0	0	0	0	0
12907 Raso, El	0	0	0	0	0	0	0	0	0	0	0
12908 Sima, La	0	0	0	0	0	0	0	0	0	0	0
12909 Valdeagua	105	28	31	31	3	5	0	3	1	3	0
12910 Valdeoliva	0	0	0	0	0	0	0	0	0	0	0
13000 San Fernando de Henares	11.126	508	661	1.980	1.317	1.917	31	2.020	1.434	1.229	29
13002 San Fernando de Henares	11.112	508	659	1.978	1.315	1.917	31	2.016	1.433	1.226	29
13003 Granja, La	0	0	0	0	0	0	0	0	0	0	0
13004 Coto Baezuela	0	0	0	0	0	0	0	0	0	0	0
13005 Campito, El	1	0	0	1	0	0	0	0	0	0	0
13006 Castillo de Aldovea	0	0	0	0	0	0	0	0	0	0	0
13007 Darcalcalde	0	0	0	0	0	0	0	0	0	0	0
13008 Polígono de San Fernando de Henares	13	0	2	1	2	0	0	4	1	3	0
13009 Quintana	0	0	0	0	0	0	0	0	0	0	0
13010 Soto de Aldovea	0	0	0	0	0	0	0	0	0	0	0
13011 Viveros	0	0	0	0	0	0	0	0	0	0	0
13012 Casa Quemada	0	0	0	0	0	0	0	0	0	0	0
13013 Castellanas, Las	0	0	0	0	0	0	0	0	0	0	0
13014 Fuentecillas, Las	0	0	0	0	0	0	0	0	0	0	0
13015 Jardín, El	0	0	0	0	0	0	0	0	0	0	0
13016 Prado del Rincón	0	0	0	0	0	0	0	0	0	0	0
13017 Sedano	0	0	0	0	0	0	0	0	0	0	0
13018 Vacibotas	0	0	0	0	0	0	0	0	0	0	0
13019 Galeana, La	0	0	0	0	0	0	0	0	0	0	0
13020 Huerta Grande, La	0	0	0	0	0	0	0	0	0	0	0
13100 San Lorenzo de El Escorial	3.900	313	801	585	317	782	52	509	126	398	17
13101 Cuelgamuros	60	0	14	5	6	15	3	0	2	15	0
13102 San Lorenzo de El Escorial	3.575	281	734	523	286	722	43	488	116	368	14
13103 Campillo, El	0	0	0	0	0	0	0	0	0	0	0
13104 Fuente Nueva	7	1	3	0	1	2	0	0	0	0	0
13105 Herrería, La	8	0	0	0	1	2	0	0	1	2	0
13106 Jaral de la Mira, El	0	0	0	0	0	0	0	0	0	0	0
13107 Jurisdicción, La	1	0	0	0	0	0	0	1	0	0	0
13108 Monasterio del Campillo	1	0	0	0	0	0	1	0	0	0	0
13109 Puerta Verde	5	1	1	1	0	1	1	0	0	0	0
13110 Solana, La	243	30	49	56	23	40	4	18	7	13	3
13111 Valle, El	0	0	0	0	0	0	0	0	0	0	0

4006.-Población ocupada, clasificada por profesión, según municipios, entidades, núcleos, sectores urbanos, distritos, secciones, código postal, zonas sanitarias, zonas de servicios sociales y zonas de transporte

MUNICIPIOS ENTIDADES	TOTAL	PROFESIÓN									
		Dirección de empresas y de Admone. públicas	Técnicos y profesionales científicos e intelect.	Técnicos y profesionales de apoyo	Empleados de tipo administrativo	Trab. servicio restaur. Personal protecc. Vendedor	Trab. cualif. en la agricultura y pesca	Trab. cualif. industr. manif. constr. minería	Operadores instalac y maquinaria montador	Trabajadores no cualificados	Fuerzas Armadas
13200 San Martín de la Vega	3.009	176	168	380	209	423	130	660	424	423	16
13201 Ángeles, Los	2	0	0	0	0	0	1	0	1	0	0
13202 Boyeriza, La	4	0	0	1	0	1	1	0	0	1	0
13203 Gózquez de Abajo	1	0	0	0	1	0	0	0	0	0	0
13204 Gózquez de Arriba	1	0	0	0	0	0	1	0	0	0	0
13205 Marañosa, La	122	3	18	23	8	14	0	26	10	15	5
13207 San Martín de la Vega	2.860	172	150	354	200	404	124	630	409	406	11
13208 Pajares	4	0	0	1	0	1	2	0	0	0	0
13209 Pingarrón, El	1	1	0	0	0	0	0	0	0	0	0
13210 Vallequillas	14	0	0	1	0	3	1	4	4	1	0
13300 San Martín de Valdeiglesias	1.721	139	150	190	92	363	53	361	151	219	3
13301 San Ramón	17	3	5	4	1	1	0	1	2	0	0
13302 Costa de Madrid	26	3	3	10	2	3	0	2	1	2	0
13303 Javacruz	7	1	3	0	1	0	0	1	0	1	0
13304 San Martín de Valdeiglesias	1.671	132	139	176	88	359	53	357	148	216	3
13400 San Sebastián de los Reyes	21.987	1.515	2.637	3.980	2.124	3.466	150	3.624	2.038	2.386	67
13401 Ciudadcampo	481	138	162	83	22	34	0	12	3	26	1
13402 Fuente del Fresno	506	184	141	95	26	13	0	6	6	33	2
13403 Pesadilla	0	0	0	0	0	0	0	0	0	0	0
13404 Race	0	0	0	0	0	0	0	0	0	0	0
13405 San Sebastián de los Reyes	20.882	1.165	2.308	3.775	2.063	3.410	150	3.595	2.028	2.324	64
13406 Valdelamaso	0	0	0	0	0	0	0	0	0	0	0
13407 Villanueva	0	0	0	0	0	0	0	0	0	0	0
13408 Granjilla, La	118	28	26	27	13	9	0	11	1	3	0
13409 Dehesa Boyal	0	0	0	0	0	0	0	0	0	0	0
13410 Roblizas, Las	0	0	0	0	0	0	0	0	0	0	0
13500 Santa María de la Alameda	233	17	10	11	13	37	42	66	23	14	0
13501 Estación, La	92	9	7	6	2	14	7	30	11	6	0
13502 Herreras, Las	5	1	0	0	0	3	0	1	0	0	0
13503 Hoya, La	5	0	0	0	1	4	0	0	0	0	0
13505 Navalespino	22	0	0	0	2	4	8	7	1	0	0
13506 Paradilla, La	12	2	1	0	1	1	5	1	1	0	0
13508 Pimpollar, El	0	0	0	0	0	0	0	0	0	0	0
13509 Robledondo	73	3	1	4	6	9	14	23	8	5	0
13510 Santa María de la Alameda	24	2	1	1	2	5	4	4	2	3	0
13511 Cereda, La	0	0	0	0	0	0	0	0	0	0	0
13513 Molina Nuevo	0	0	0	0	0	0	0	0	0	0	0
13514 Umbría de los Gallegos	0	0	0	0	0	0	0	0	0	0	0
13515 Cepeda, La	0	0	0	0	0	0	0	0	0	0	0
13600 Santorcaz	171	13	9	11	12	25	8	55	15	19	4
13601 Estación Transmisora Marina	0	0	0	0	0	0	0	0	0	0	0
13602 Santorcaz	171	13	9	11	12	25	8	55	15	19	4
13700 Santos de la Humosa, Los	295	12	19	39	17	26	6	91	61	23	1
13701 Santos de la Humosa, Los	295	12	19	39	17	26	6	91	61	23	1
13702 Soto y La Vega, El	0	0	0	0	0	0	0	0	0	0	0
13800 Serna del Monte, La	36	4	2	5	3	10	3	4	2	2	1
13801 Serna del Monte, La	36	4	2	5	3	10	3	4	2	2	1
14000 Serranillos del Valle	264	33	22	47	15	35	12	54	29	17	0
14001 Serranillos del Valle	264	33	22	47	15	35	12	54	29	17	0
14003 Carrascal, El	0	0	0	0	0	0	0	0	0	0	0
14100 Sevilla la Nueva	1.058	144	127	218	94	152	15	131	96	75	6
14101 Cortijos, Los	37	5	7	13	2	4	0	4	1	1	0
14104 Manantiales, Los	232	46	24	57	25	32	0	22	14	11	1
14106 Sevilla la Nueva	784	93	95	146	67	114	15	105	81	63	5
14107 Valdelagua	5	0	1	2	0	2	0	0	0	0	0
14300 Somosierra	36	3	1	4	4	7	4	3	1	9	0
14301 Somosierra	36	3	1	4	4	7	4	3	1	9	0

4006.-Población ocupada, clasificada por profesión, según municipios, entidades, núcleos, sectores urbanos, distritos, secciones, código postal, zonas sanitarias, zonas de servicios sociales y zonas de transporte

MUNICIPOS ENTIDADES	TOTAL	PROFESIÓN									
		Dirección de empresas y de Admones. públicas	Técnicos y profesionales científicos e intelect.	Técnicos y profesionales de apoyo	Empleados de tipo administrativo	Trab. servicio restaur. Personal protecc. Vendedor	Trab. cualif. en la agricultura y pesca	Trab. cualif. industr. manuf. constr. minería	Operadores instalac y maquinaria montador	Trabajadores no cualificados	Fuerzas Armadas
14400 Soto del Real	1.581	209	294	293	162	213	33	194	56	113	14
14401 Soto del Real	1.490	193	264	269	152	208	33	189	55	113	14
14402 Rancajales, Los	91	16	30	24	10	5	0	5	1	0	0
14403 Dehesa Boyal	0	0	0	0	0	0	0	0	0	0	0
14500 Talamanca de Jarama	454	73	51	65	43	44	18	81	32	46	1
14504 Talamanca de Jarama	448	72	51	65	42	43	18	80	32	44	1
14505 Carracalderas	0	0	0	0	0	0	0	0	0	0	0
14506 Dunas, Las	0	0	0	0	0	0	0	0	0	0	0
14507 Moraleja, La	6	1	0	0	1	1	0	1	0	2	0
14508 San Bartolomé	0	0	0	0	0	0	0	0	0	0	0
14509 Hondas, Las	0	0	0	0	0	0	0	0	0	0	0
14600 Tiernes	576	31	21	39	28	64	19	179	98	96	1
14601 Tiernes	576	31	21	39	28	64	19	179	98	96	1
14602 Peralejo - Puntal del Pollo, El	0	0	0	0	0	0	0	0	0	0	0
14603 Vega, La	0	0	0	0	0	0	0	0	0	0	0
14700 Titulcia	278	18	15	18	12	34	25	66	52	38	0
14701 Titulcia	278	18	15	18	12	34	25	66	52	38	0
14702 Carretera de Chinchón	0	0	0	0	0	0	0	0	0	0	0
14703 Vedadillo, El	0	0	0	0	0	0	0	0	0	0	0
14704 Vega, La	0	0	0	0	0	0	0	0	0	0	0
14800 Torrejón de Ardoz	31.589	1.581	1.899	4.873	3.128	4.662	125	6.550	4.270	4.329	172
14801 Torrejón de Ardoz	31.114	1.544	1.859	4.822	3.093	4.604	121	6.464	4.200	4.273	134
14802 Base Aérea	75	0	13	5	3	3	0	15	0	0	36
14803 Casa Blanca	0	0	0	0	0	0	0	0	0	0	0
14804 Castillo, El	195	11	7	9	6	26	4	50	43	38	1
14805 San Benito	50	4	4	3	5	9	0	10	7	7	1
14806 Valle, El	155	22	16	34	21	20	0	11	20	11	0
14807 Villares y Correal, Los	0	0	0	0	0	0	0	0	0	0	0
14808 Pico Blanco	0	0	0	0	0	0	0	0	0	0	0
14900 Torrejón de la Calzada	1.274	116	112	228	120	181	12	237	178	88	2
14901 Torrejón de la Calzada	1.274	116	112	228	120	181	12	237	178	88	2
14902 Vaciasillos	0	0	0	0	0	0	0	0	0	0	0
15000 Torrejón de Velasco	496	36	31	46	31	52	47	144	71	36	2
15001 Torrejón de Velasco	496	36	31	46	31	52	47	144	71	36	2
15100 Torrelaguna	785	61	63	88	54	147	21	150	118	83	0
15101 Torrelaguna	785	61	63	88	54	147	21	150	118	83	0
15102 Tomillares, Los	0	0	0	0	0	0	0	0	0	0	0
15200 Torrelodones	4.167	667	1.254	846	372	387	36	243	110	234	18
15202 Berzosilla, La	72	16	16	15	7	5	3	1	2	7	0
15203 Canto del Pico	0	0	0	0	0	0	0	0	0	0	0
15204 Estación, La	1.246	198	385	213	111	127	10	70	42	86	4
15205 Varela	0	0	0	0	0	0	0	0	0	0	0
15206 Gasco, El	116	25	47	18	5	6	0	5	1	8	1
15207 Jarales, Los	8	3	3	1	0	0	0	0	0	1	0
15208 Marías, Las	41	13	18	6	3	0	0	0	0	1	0
15211 Peñascales, Los	753	139	275	159	68	45	1	24	13	24	5
15212 Robles, Los	291	47	117	60	24	11	1	13	5	12	1
15213 Rozuelas, Las	53	10	23	10	4	0	2	1	0	3	0
15214 Torrelodones	1.587	216	370	364	150	193	19	129	47	92	7
15300 Torremocha de Jarama	114	6	9	9	5	23	10	20	8	24	0
15301 Fábrica, La	0	0	0	0	0	0	0	0	0	0	0
15302 Torremocha de Jarama	90	4	7	8	3	18	9	15	5	21	0
15303 Casa de Oficios	0	0	0	0	0	0	0	0	0	0	0
15304 Cerrada, La	11	2	2	0	1	2	1	1	1	1	0
15305 Retiro de Torremocha, El	13	0	0	1	1	3	0	4	2	2	0
15306 Tomillares, Los	0	0	0	0	0	0	0	0	0	0	0
15307 Soto, El	0	0	0	0	0	0	0	0	0	0	0



4006.-Población ocupada, clasificada por profesión, según municipios, entidades, núcleos, sectores urbanos, distritos, secciones, código postal, zonas sanitarias, zonas de servicios sociales y zonas de transporte

MUNICIPOS ENTIDADES	TOTAL	PROFESIÓN										
		Dirección de empresas y de Admones. públicas	Técnicos y profesionales científicos e intelect.	Técnicos y profesionales de apoyo	Empleados de tipo administrativo	Trab. servicio restaur. Personal protecc. Vendedor	Trab. cualif. en la agricultura y pesca	Trab. cualif. industr. manuf. constr. minería	Operadores instalac y maquinaria montador	Trabajadores no cualificados	Fuerzas Armadas	
15400 Torres de la Alameda	1.410	88	110	179	84	150	26	405	216	143	9	
15401 Mariblanca	15	2	7	1	3	0	0	1	1	0	0	
15402 Torres de la Alameda	1.382	86	103	178	81	149	23	404	215	134	9	
15403 Carretera de Loeches	8	0	0	0	0	1	0	0	0	7	0	
15404 Dehesa de Torres	0	0	0	0	0	0	0	0	0	0	0	
15405 San Isidro	5	0	0	0	0	0	3	0	0	2	0	
15406 San Juan del Viso	0	0	0	0	0	0	0	0	0	0	0	
15407 Valdeleygua	0	0	0	0	0	0	0	0	0	0	0	
15500 Valdaracete	185	9	6	9	6	12	10	87	26	19	1	
15501 Valdaracete	185	9	6	9	6	12	10	87	26	19	1	
15502 Fuensauco	0	0	0	0	0	0	0	0	0	0	0	
15600 Valdeavero	174	18	19	19	17	17	16	32	22	14	0	
15601 Valdeavero	160	17	17	16	15	16	16	31	19	13	0	
15602 Cardoso, La	14	1	2	3	2	1	0	1	3	1	0	
15700 Valdelaguna	188	7	13	15	7	17	37	38	25	29	0	
15701 Valdelaguna	188	7	13	15	7	17	37	38	25	29	0	
15800 Valdemanco	200	18	14	20	15	21	9	51	25	27	0	
15801 Valdemanco	162	15	8	15	11	15	8	46	23	21	0	
15802 Cerro Matallera	26	1	3	2	3	4	1	4	2	6	0	
15803 Hoya, La	12	2	3	3	1	2	0	1	0	0	0	
15900 Valdelemaqueda	146	9	5	5	10	25	5	62	13	11	1	
15901 Valdelemaqueda	144	9	5	5	10	23	5	62	13	11	1	
15902 Río, El	2	0	0	0	0	2	0	0	0	0	0	
16000 Valdemorillo	1.491	235	230	261	114	172	25	240	94	116	4	
16002 Cerro Alarcón	264	62	48	66	22	24	2	26	5	6	3	
16003 Navarredonda	256	47	70	61	21	23	1	19	6	8	0	
16005 Dehesa	37	6	8	12	2	5	0	2	1	1	0	
16006 Paraíso, El	37	8	13	6	5	1	0	4	0	0	0	
16008 Pino Alto	42	9	13	11	4	2	0	1	0	2	0	
16009 Pizarra, La	19	1	5	7	4	1	0	1	0	0	0	
16012 Valdemorillo	831	102	72	96	55	116	22	186	82	99	1	
16013 Barrancos, Los	0	0	0	0	0	0	0	0	0	0	0	
16015 Montemorillo	5	0	1	2	1	0	0	1	0	0	0	
16100 Valdemoro	7.527	442	611	1.127	646	1.709	32	1.257	804	839	60	
16101 Valdemoro	7.515	441	606	1.124	645	1.708	32	1.256	804	839	60	
16102 Camino Hondo	0	0	0	0	0	0	0	0	0	0	0	
16106 Valmor	0	0	0	0	0	0	0	0	0	0	0	
16108 Centro Penitenciario Madrid III	0	0	0	0	0	0	0	0	0	0	0	
16109 Juncarejo, El	12	1	5	3	1	1	0	1	0	0	0	
16110 Rompecubas	0	0	0	0	0	0	0	0	0	0	0	
16200 Valdeolmos-Alalparco	621	100	141	145	49	37	15	56	31	45	2	
16201 Alalparco	202	24	27	53	18	16	4	27	18	13	2	
16202 Valdeolmos	84	3	4	11	3	7	11	17	9	19	0	
16203 Miraval	335	73	110	81	28	14	0	12	4	13	0	
16300 Valdepiélagos	86	9	1	9	4	11	7	36	7	2	0	
16301 Valdepiélagos	86	9	1	9	4	11	7	36	7	2	0	
16302 Coto de San Benito	0	0	0	0	0	0	0	0	0	0	0	
16400 Valdetorres de Jarama	510	48	31	74	37	51	16	135	60	56	2	
16401 Sillios	32	2	0	8	2	0	0	8	8	4	0	
16402 Valdetorres de Jarama	466	45	31	63	34	50	16	124	49	52	2	
16403 Cueva, La	0	0	0	0	0	0	0	0	0	0	0	
16404 Escarabajosa, La	1	0	0	0	0	0	0	0	1	0	0	
16405 Mirador, El	11	1	0	3	1	1	0	3	2	0	0	
16406 Soto y La Vega, El	0	0	0	0	0	0	0	0	0	0	0	
16500 Valdelecha	545	51	28	52	23	78	33	124	98	56	2	
16501 Valdelecha	545	51	28	52	23	78	33	124	98	56	2	
16600 Valverde de Alcalá	81	3	2	15	3	16	6	17	11	5	3	
16601 Valverde de Alcalá	81	3	2	15	3	16	6	17	11	5	3	

4006.-Población ocupada, clasificada por profesión, según municipios, entidades, núcleos, sectores urbanos, distritos, secciones, código postal, zonas sanitarias, zonas de servicios sociales y zonas de transporte

MUNICIPIOS ENTIDADES	TOTAL	PROFESIÓN									
		Dirección de empresas y de Admones. públicas	Técnicos y profesionales científicos e intelect.	Técnicos y profesionales de apoyo	Empleados de tipo administrativo	Trab. servicio restaur. Personal protecc. Vendedor	Trab. cualif. en la agricultura y pesca	Trab. cualif. industr. manuf. constr. minería	Operadores instalac y maquinaria montador	Trabajadores no cualificados	Fuerzas Armadas
16700 Velilla de San Antonio	1.799	118	216	343	179	186	12	298	249	194	4
16701 Velilla de San Antonio	1.799	118	216	343	179	186	12	298	249	194	4
16800 Vellón, El	353	13	23	30	18	43	44	106	38	38	0
16801 Espartal, El	54	0	2	2	1	9	11	20	5	4	0
16802 Vellón, El	282	12	19	25	16	30	32	83	31	34	0
16803 Campillo, El	6	0	0	0	0	1	1	2	2	0	0
16804 Ermita de San Blas	4	0	1	1	0	2	0	0	0	0	0
16805 Quintas, Las	6	1	1	2	1	0	0	1	0	0	0
16806 Dehesa Boyal	0	0	0	0	0	0	0	0	0	0	0
16807 Calvero, El	1	0	0	0	0	1	0	0	0	0	0
16900 Venturada	201	31	41	53	15	15	8	17	13	7	1
16901 Venturada	81	5	10	23	8	10	7	6	6	6	0
16902 Cotos de Monterrey	120	26	31	30	7	5	1	11	7	1	1
16903 Rosales, Los	0	0	0	0	0	0	0	0	0	0	0
17000 Villacanejos	855	56	18	57	32	59	212	254	72	93	2
17001 Villacanejos	855	56	18	57	32	59	212	254	72	93	2
17002 Dehesa y Valsalido, La	0	0	0	0	0	0	0	0	0	0	0
17003 Raso, El	0	0	0	0	0	0	0	0	0	0	0
17100 Villa del Prado	1.248	55	53	75	43	323	168	273	86	171	1
17101 Alamin	5	0	0	0	0	0	3	0	0	2	0
17103 Encinar del Alberche	116	0	0	0	0	66	0	50	0	0	0
17108 Villa del Prado	1.127	55	53	75	43	257	165	223	86	169	1
17109 Cinco Sotos, Los	0	0	0	0	0	0	0	0	0	0	0
17110 Dehesa Alamar y Los Parrales	0	0	0	0	0	0	0	0	0	0	0
17111 Hoyas, Los	0	0	0	0	0	0	0	0	0	0	0
17112 Poveda y Los Albañalanes	0	0	0	0	0	0	0	0	0	0	0
17200 Villalbilla	1.329	252	195	256	97	138	11	195	104	68	13
17202 Gurugú, El	42	5	13	8	6	6	0	3	0	0	1
17203 Hueros, Los	131	22	16	26	5	19	0	22	8	10	3
17205 Zulema	633	150	123	157	53	49	2	55	29	8	7
17206 Villalbilla	348	41	18	31	14	42	9	95	58	40	0
17207 Dehesa de los Hueros	0	0	0	0	0	0	0	0	0	0	0
17208 Valdeláguila - El Robledal	175	34	25	34	19	22	0	20	9	10	2
17300 Villamanrique de Tajo	161	13	10	7	13	14	28	49	8	19	0
17301 Buenamesón	2	0	0	0	0	0	1	0	0	1	0
17302 Castillo de Tajo	16	1	0	1	0	0	8	0	1	5	0
17303 Villamanrique de Tajo	142	12	10	6	13	14	18	49	7	13	0
17304 Hoya de Simancas	0	0	0	0	0	0	0	0	0	0	0
17305 Vega de los Bodegonos	1	0	0	0	0	0	1	0	0	0	0
17400 Villamanta	444	40	29	64	13	60	29	96	58	55	0
17401 Villamanta	437	39	28	63	12	58	29	96	57	55	0
17402 Jirfa	3	1	0	0	1	1	0	0	0	0	0
17403 Malpuesta, La	1	0	0	0	0	1	0	0	0	0	0
17404 Olivos, Los	3	0	1	1	0	0	0	0	1	0	0
17500 Villamantilla	117	6	14	14	5	12	4	31	18	13	0
17501 Villamantilla	115	6	14	14	5	12	3	31	18	12	0
17502 Aguilara, La	0	0	0	0	0	0	0	0	0	0	0
17503 Bosque, El	0	0	0	0	0	0	0	0	0	0	0
17504 Cerromesino y Galapaguera	0	0	0	0	0	0	0	0	0	0	0
17505 Mercadas, Las	2	0	0	0	0	0	1	0	0	1	0
17506 Monte, El	0	0	0	0	0	0	0	0	0	0	0
17600 Villanueva de la Cañada	2.913	500	856	535	200	254	37	172	78	241	40
17604 Villanueva de la Cañada	1.375	150	315	248	109	174	29	130	50	144	26
17606 Palancar, El	271	56	84	46	18	22	5	18	8	13	1
17607 Villafranca del Castillo	1.267	294	457	241	73	58	3	24	20	84	13
17700 Villanueva del Pardillo	1.067	116	109	146	72	161	47	189	89	134	4
17701 Villanueva del Pardillo	903	91	82	118	63	143	42	154	84	123	3
17704 Vegas - Santa María, Las	164	25	27	28	9	18	5	35	5	11	1



4006.-Población ocupada, clasificada por profesión, según municipios, entidades, núcleos, sectores urbanos, distritos, secciones, código postal, zonas sanitarias, zonas de servicios sociales y zonas de transporte

MUNICIPIOS ENTIDADES	TOTAL	PROFESIÓN									
		Dirección de empresas y de Admones. públicas	Técnicos y profesionales científicos e intelect.	Técnicos y profesionales de apoyo	Empleados de tipo administrativo	Trab. servicio restaur. Personal protecc. Vendedor	Trab. cualif. en la agricultura y pesca	Trab. - cualif. industr. manuf. constr. minería	Operadores instalac y maquinaria montador	Trabajadores no cualificados	Fuerzas Armadas
17800 Villanueva de Perales	165	11	6	12	12	28	5	39	23	29	0
17801 Villanueva de Perales	153	10	6	11	12	23	3	39	20	29	0
17802 Cepilla, La	0	0	0	0	0	0	0	0	0	0	0
17803 Encrucijada, La	3	1	0	0	0	2	0	0	0	0	0
17804 Milla	6	0	0	0	0	3	0	0	3	0	0
17805 Monte de Perales	0	0	0	0	0	0	0	0	0	0	0
17806 Valdetablas	3	0	0	1	0	0	2	0	0	0	0
17900 Villar del Olmo	342	39	48	67	37	39	7	47	29	27	2
17901 Eurovillas	224	25	42	58	22	28	0	25	14	9	1
17902 Villar del Olmo	118	14	6	9	15	11	7	22	15	18	1
18000 Villarejo de Salván	1.678	101	78	167	75	173	42	628	264	147	3
18001 Villarejo de Salván	1.675	101	78	167	75	172	42	626	264	147	3
18002 Huertas de Villarejo, Las	1	0	0	0	0	0	0	1	0	0	0
18003 Varga, La	2	0	0	0	0	1	0	1	0	0	0
18004 Vega Corbera	0	0	0	0	0	0	0	0	0	0	0
18005 Buena Mesón	0	0	0	0	0	0	0	0	0	0	0
18100 Villaviciosa de Odón	6.248	1.215	1.245	1.232	463	717	68	630	308	340	30
18101 Villaviciosa de Odón	4.795	826	866	934	366	621	61	523	273	299	26
18102 Bosque, El	1.398	383	371	288	91	88	5	101	34	33	4
18103 Dehesa del Sotillo	2	0	1	0	0	1	0	0	0	0	0
18104 Monreal	0	0	0	0	0	0	0	0	0	0	0
18105 Río Guadarrama y Casa de Roque	34	4	1	8	4	4	2	6	1	4	0
18106 Sacedón	1	0	1	0	0	0	0	0	0	0	0
18107 Vega, La	18	2	5	2	2	3	0	0	0	4	0
18200 Villavieja del Lozoya	49	6	5	7	4	9	6	4	3	5	0
18202 Llanos, Los	2	0	0	0	2	0	0	0	0	0	0
18203 Cabezas, Las	2	2	0	0	0	0	0	0	0	0	0
18204 Tercio de la Laguna, El	0	0	0	0	0	0	0	0	0	0	0
18205 Villavieja del Lozoya	45	4	5	7	2	9	6	4	3	5	0
18206 Cañada, La	0	0	0	0	0	0	0	0	0	0	0
18207 Solanilla, La	0	0	0	0	0	0	0	0	0	0	0
18300 Zarzalejo	336	21	43	37	19	39	16	110	23	27	1
18301 Estación y Pajares, La	201	15	31	23	15	25	6	56	14	15	1
18302 Peña Rosal	0	0	0	0	0	0	0	0	0	0	0
18303 Zarzalejo	135	6	12	14	4	14	10	54	9	12	0
18304 Casera, La	0	0	0	0	0	0	0	0	0	0	0
18305 Gargantilla, La	0	0	0	0	0	0	0	0	0	0	0
18306 Morales, Los	0	0	0	0	0	0	0	0	0	0	0
90100 Lozoyuela - Navas - Sieteiglesias	194	10	13	20	14	40	12	49	21	14	1
90101 Navas de Butrago	11	0	0	0	0	2	4	3	1	1	0
90102 Sieteiglesias	7	0	2	0	1	1	0	0	2	1	0
90104 Lozoyuela	176	10	11	20	13	37	8	46	18	12	1
90105 Mazacorta	0	0	0	0	0	0	0	0	0	0	0
90106 Mojoneras y Angostillos	0	0	0	0	0	0	0	0	0	0	0
90108 Rompidos, Los	0	0	0	0	0	0	0	0	0	0	0
90109 Tomilleras, Las	0	0	0	0	0	0	0	0	0	0	0
90111 Dehesa de Navas	0	0	0	0	0	0	0	0	0	0	0
90112 Fuente Blanquilla	0	0	0	0	0	0	0	0	0	0	0
90200 Puentes Viejas	125	12	5	14	7	13	11	24	18	21	0
90201 Paredes de Butrago	39	3	0	4	3	2	4	8	7	8	0
90202 Serrada de la Fuente	20	0	0	2	1	2	1	7	4	3	0
90203 Cinco Villas	4	0	0	0	0	1	0	2	1	0	0
90204 Manjirón	62	9	5	8	3	8	6	7	6	10	0
90205 Presa de Puentes Viejas	0	0	0	0	0	0	0	0	0	0	0
90206 Santillana y Presa del Villar	0	0	0	0	0	0	0	0	0	0	0
90300 Tres Cantos	11.868	1.226	4.035	2.942	1.338	954	16	414	342	396	205
90301 Tres Cantos	11.868	1.226	4.035	2.942	1.338	954	16	414	342	396	205

4007.-Hogares clasificados por el tipo de hogar (en relación al número de familias), según municipios, entidades, núcleos, sectores urbanos, distritos, secciones, código postal, zonas sanitarias, zonas de servicios sociales y zonas de transporte

MUNICIPOS ENTIDADES	TOTAL	TIPO DE HOGAR EN RELACIÓN AL NÚMERO DE FAMILIAS									
		Hogares no familiares				Hogares familiares					
		Total	Uni- perso- nales	Con dos o más per- sonas	Total	Con una familia					
						Total	Sin núcleos	Con un núcleo	Con dos núcleos	Con más de dos núcleos	Con más de una familia
TOTAL	1.626.434	271.388	256.658	14.730	1.355.046	1.351.185	40.744	1.274.740	34.557	1.144	3.861
00100 Acebeda, La	25	9	9	0	16	16	0	15	1	0	0
00101 Acebeda, La	25	9	9	0	16	16	0	15	1	0	0
00200 Ajalvir	433	36	35	1	397	396	11	371	13	1	1
00201 Ajalvir	433	36	35	1	397	396	11	371	13	1	1
00300 Alameda del Valle	67	21	20	1	46	46	2	44	0	0	0
00301 Alameda del Valle	67	21	20	1	46	46	2	44	0	0	0
00400 Álamo, El	1.178	151	145	6	1.027	1.017	14	967	35	1	10
00401 Álamo, El	1.162	149	143	6	1.013	1.003	13	956	34	0	10
00402 Camino de Batres	16	2	2	0	14	14	1	11	1	1	0
00500 Alcalá de Henares	47.884	4.702	4.479	223	43.182	43.129	718	41.457	931	23	53
00501 Alcalá de Henares	47.881	4.702	4.479	223	43.179	43.126	718	41.454	931	23	53
00502 Base Aérea de Torrejón	0	0	0	0	0	0	0	0	0	0	0
00504 Ecce Homo y Cuesta Zulema	0	0	0	0	0	0	0	0	0	0	0
00505 Encín y La Canaleja, El	0	0	0	0	0	0	0	0	0	0	0
00506 Oruga, La	0	0	0	0	0	0	0	0	0	0	0
00507 Soto de la Ciudad y Gerafín	3	0	0	0	3	3	0	3	0	0	0
00508 Torote y Soto Espinillos	0	0	0	0	0	0	0	0	0	0	0
00509 Espinillos	0	0	0	0	0	0	0	0	0	0	0
00510 Prisión Alcalá-Meco	0	0	0	0	0	0	0	0	0	0	0
00600 Alcobendas	23.912	2.232	2.087	145	21.680	21.614	338	20.672	585	19	66
00601 Alcobendas	23.912	2.232	2.087	145	21.680	21.614	338	20.672	585	19	66
00700 Alcorcón	42.441	4.470	4.226	244	37.971	37.892	623	36.528	727	14	79
00701 Alcorcón	42.196	4.449	4.205	244	37.747	37.669	619	36.317	719	14	78
00702 Campodón	199	7	7	0	192	192	1	185	6	0	0
00703 Venta la Rubia	12	1	1	0	11	11	0	10	1	0	0
00704 Ventorro del Cano	17	11	11	0	6	6	2	4	0	0	0
00705 Carretera de San Martín	11	2	2	0	9	9	1	8	0	0	0
00706 Fuente Cisneros	0	0	0	0	0	0	0	0	0	0	0
00707 Montepíncipe	6	0	0	0	6	5	0	4	1	0	1
00708 Praonal, El	0	0	0	0	0	0	0	0	0	0	0
00800 Aldea del Fresno	410	75	73	2	335	335	7	321	7	0	0
00801 Aldea del Fresno	389	67	65	2	322	322	7	308	7	0	0
00802 Carrales, Los	0	0	0	0	0	0	0	0	0	0	0
00803 Dehesa de Hernán Vicente	9	5	5	0	4	4	0	4	0	0	0
00804 Dehesa de las Hoyas	0	0	0	0	0	0	0	0	0	0	0
00805 Dehesilla, La	2	0	0	0	2	2	0	2	0	0	0
00806 Navayuncosa	0	0	0	0	0	0	0	0	0	0	0
00807 Rincón, El	10	3	3	0	7	7	0	7	0	0	0
00808 Santo, El	0	0	0	0	0	0	0	0	0	0	0
00809 Suertes Viejas	0	0	0	0	0	0	0	0	0	0	0
00810 Chaparral, El	0	0	0	0	0	0	0	0	0	0	0
00811 Estación del Alberche	0	0	0	0	0	0	0	0	0	0	0
00812 Serantes	0	0	0	0	0	0	0	0	0	0	0
00813 Canchos, Los	0	0	0	0	0	0	0	0	0	0	0
00900 Algete	3.542	256	241	15	3.286	3.273	46	3.145	76	6	13
00901 Algete	2.997	219	208	11	2.778	2.773	30	2.693	48	2	5
00902 Carmelitas, Las	0	0	0	0	0	0	0	0	0	0	0
00903 Heredad de la Torre	0	0	0	0	0	0	0	0	0	0	0
00904 Moratones	0	0	0	0	0	0	0	0	0	0	0
00905 Nogal, El	3	0	0	0	3	3	0	3	0	0	0
00906 Prado Norte	26	4	4	0	22	21	1	19	1	0	1
00907 Salmón y Tras el Río	0	0	0	0	0	0	0	0	0	0	0
00908 Santo Domingo	516	33	29	4	483	476	15	430	27	4	7
00911 Dehesa Nueva	0	0	0	0	0	0	0	0	0	0	0
00912 Soto Mozanaque	0	0	0	0	0	0	0	0	0	0	0
00913 Torrecilla, La	0	0	0	0	0	0	0	0	0	0	0

4007.-Hogares clasificados por el tipo de hogar (en relación al número de familias), según municipios, entidades, núcleos, sectores urbanos, distritos, secciones, código postal, zonas sanitarias, zonas de servicios sociales y zonas de transporte

MUNICIPOS ENTIDADES	TOTAL	TIPO DE HOGAR EN RELACIÓN AL NÚMERO DE FAMILIAS									
		Hogares no familiares			Hogares familiares						
		Total	Uni- perso- nales	Con dos o más perso- nas	Total	Con una familia					Con más de una familia
						Total	Sin núcleos	Con un núcleo	Con dos núcleos	Con más de dos núcleos	
01000 Alpedrete	1.666	276	256	20	1.390	1.374	26	1.314	31	3	16
01001 Alpedrete	1.384	240	222	18	1.144	1.130	20	1.084	24	2	14
01017 Valdencina	37	3	3	0	34	34	0	34	0	0	0
01018 Negrals - Los Llanos, Los	245	33	31	2	212	210	6	196	7	1	2
01100 Ambite	125	44	44	0	81	81	2	78	1	0	0
01101 Ambite	119	41	41	0	78	78	2	75	1	0	0
01102 Sierra de Tajuña	4	2	2	0	2	2	0	2	0	0	0
01103 Valdeicalá	2	1	1	0	1	1	0	1	0	0	0
01104 Peña Ambite	0	0	0	0	0	0	0	0	0	0	0
01105 Valdamera	0	0	0	0	0	0	0	0	0	0	0
01106 Vega, La	0	0	0	0	0	0	0	0	0	0	0
01200 Anchuelo	182	22	22	0	160	160	2	156	2	0	0
01201 Anchuelo	182	22	22	0	160	160	2	156	2	0	0
01202 Cerro de Miralbueno	0	0	0	0	0	0	0	0	0	0	0
01300 Aranjuez	11.947	1.582	1.533	49	10.365	10.324	187	9.846	283	8	41
01301 Algodor	11	3	3	0	8	8	1	7	0	0	0
01302 Aranjuez	11.816	1.563	1.516	47	10.253	10.214	185	9.741	280	8	39
01303 Castillejos	0	0	0	0	0	0	0	0	0	0	0
01304 Real Cortijo de San Isidro	107	14	13	1	93	91	1	87	3	0	2
01305 Flamenca, La	4	1	1	0	3	3	0	3	0	0	0
01306 Infantas, Las	7	1	0	1	6	6	0	6	0	0	0
01307 Villamejor	1	0	0	0	1	1	0	1	0	0	0
01308 Cerro, El	1	0	0	0	1	1	0	1	0	0	0
01309 Montaña, La	0	0	0	0	0	0	0	0	0	0	0
01310 Soto del Hinojar	0	0	0	0	0	0	0	0	0	0	0
01311 Sotomayor	0	0	0	0	0	0	0	0	0	0	0
01400 Arganda del Rey	8.478	706	684	22	7.772	7.763	100	7.500	160	3	9
01401 Arganda del Rey	8.170	680	658	22	7.490	7.481	98	7.229	151	3	9
01403 Puente de Arganda	64	17	17	0	47	47	2	44	1	0	0
01405 Campillo, El	0	0	0	0	0	0	0	0	0	0	0
01406 Serna, La	0	0	0	0	0	0	0	0	0	0	0
01407 Villares, Los	244	9	9	0	235	235	0	227	8	0	0
01500 Arroyomolinos	743	51	51	0	692	692	4	665	23	0	0
01501 Arroyomolinos	713	46	46	0	667	667	4	640	23	0	0
01502 Castañeras	0	0	0	0	0	0	0	0	0	0	0
01503 Monte de San Martín	0	0	0	0	0	0	0	0	0	0	0
01504 Valdefuentes	30	5	5	0	25	25	0	25	0	0	0
01600 Atazar, El	36	10	10	0	26	26	2	24	0	0	0
01601 Atazar, El	36	10	10	0	26	26	2	24	0	0	0
01700 Batres	207	35	35	0	172	170	2	162	6	0	2
01701 Batres	102	15	15	0	87	85	2	78	5	0	2
01703 Monte de Batres	102	20	20	0	82	82	0	81	1	0	0
01704 Olivos, Los	3	0	0	0	3	3	0	3	0	0	0
01800 Becerril de la Sierra	894	181	173	8	713	708	31	659	18	0	5
01801 Becerril de la Sierra	749	148	143	5	601	596	30	550	16	0	5
01802 Berrocal, El	12	4	3	1	8	8	0	7	1	0	0
01803 Cebales, Los	1	1	1	0	0	0	0	0	0	0	0
01804 Montellano	124	25	23	2	99	99	1	97	1	0	0
01805 Navahuerta y Las Tejoneras	0	0	0	0	0	0	0	0	0	0	0
01806 Vista Real	8	3	3	0	5	5	0	5	0	0	0
01807 Cabeza Mediana	0	0	0	0	0	0	0	0	0	0	0
01900 Belmonte de Tajo	413	76	76	0	337	337	9	323	5	0	0
01901 Belmonte de Tajo	413	76	76	0	337	337	9	323	5	0	0
02000 Berzosa del Lozoya	50	20	18	2	30	30	1	26	3	0	0
02001 Berzosa del Lozoya	46	19	17	2	27	27	1	23	3	0	0
02002 Llanillos, Los	4	1	1	0	3	3	0	3	0	0	0

4007.-Hogares clasificados por el tipo de hogar (en relación al número de familias), según municipios, entidades, núcleos, sectores urbanos, distritos, secciones, código postal, zonas sanitarias, zonas de servicios sociales y zonas de transporte

MUNICIPOS ENTIDADES	TOTAL	TIPO DE HOGAR EN RELACIÓN AL NÚMERO DE FAMILIAS									
		Hogares no familiares			Hogares familiares						
		Total	Uni- perso- nales	Con dos o más perso- nas	Total	Con una familia					Con más de una familia
						Total	Sin núcleos	Con un núcleo	Con dos núcleos	Con más de dos núcleos	
02100 Berrueco, El	117	27	26	1	90	90	6	81	2	1	0
02101 Berrueco, El	105	22	21	1	83	83	4	76	2	1	0
02102 Peñógula	2	1	1	0	1	1	1	0	0	0	0
02103 Pozuelos, Los	0	0	0	0	0	0	0	0	0	0	0
02104 Pradera del Amor	10	4	4	0	6	6	1	5	0	0	0
02105 Dehesa Boyal	0	0	0	0	0	0	0	0	0	0	0
02200 Boadilla del Monte	4.616	292	278	14	4.324	4.292	77	4.066	142	7	32
02201 Boadilla del Monte	1.843	157	153	4	1.686	1.677	42	1.591	40	4	9
02211 Prado del Espino-San Babilés	27	7	5	2	20	20	8	12	0	0	0
02212 Prado Grande	1	0	0	0	1	1	0	0	1	0	0
02213 Romanillos	0	0	0	0	0	0	0	0	0	0	0
02216 Urbanizaciones Este	505	21	19	2	484	477	8	449	18	2	7
02217 Urbanizaciones Noroeste	2.240	107	101	6	2.133	2.117	19	2.014	83	1	16
02300 Boalo, El	820	148	142	6	672	668	17	637	14	0	4
02301 Boalo, El	246	51	49	2	195	192	4	184	4	0	3
02302 Cerceda	363	55	53	2	308	308	9	293	6	0	0
02303 Mataelpino	181	37	35	2	144	143	4	135	4	0	1
02304 Alcorejo, El	0	0	0	0	0	0	0	0	0	0	0
02305 Peña de las Gallinas	12	3	3	0	9	9	0	9	0	0	0
02306 Berrocal I, El	5	0	0	0	5	5	0	5	0	0	0
02307 Berrocal II, El	0	0	0	0	0	0	0	0	0	0	0
02308 Ciudad Muchachos y Majada Palanes	0	0	0	0	0	0	0	0	0	0	0
02309 Chaparales, Los	0	0	0	0	0	0	0	0	0	0	0
02310 Pozuelos, Los	0	0	0	0	0	0	0	0	0	0	0
02311 San Muriel	13	2	2	0	11	11	0	11	0	0	0
02400 Braojos	54	10	10	0	44	44	2	42	0	0	0
02401 Braojos	54	10	10	0	44	44	2	42	0	0	0
02500 Brea de Tajo	184	51	49	2	133	133	8	122	3	0	0
02501 Brea de Tajo	176	48	46	2	128	128	8	117	3	0	0
02502 Alameda y El Quejigal, La	8	3	3	0	5	5	0	5	0	0	0
02503 Monte Robledal	0	0	0	0	0	0	0	0	0	0	0
02600 Brunete	1.162	158	152	6	1.004	1.000	31	950	19	0	4
02601 Brunete	1.092	147	141	6	945	942	31	894	17	0	3
02602 Dehesa, La	13	2	2	0	11	11	0	9	2	0	0
02603 Valle de los Rosales, El	54	6	6	0	48	47	0	47	0	0	1
02604 Barranca, La	3	3	3	0	0	0	0	0	0	0	0
02700 Buitrago del Lozoya	429	79	73	6	350	348	7	334	7	0	2
02701 Buitrago del Lozoya	429	79	73	6	350	348	7	334	7	0	2
02702 Riasequillo	0	0	0	0	0	0	0	0	0	0	0
02800 Bustarviejo	479	111	109	2	368	368	13	350	5	0	0
02801 Bustarviejo	456	104	102	2	352	352	11	336	5	0	0
02802 Cabeza Rasa	0	0	0	0	0	0	0	0	0	0	0
02803 Collada, El	0	0	0	0	0	0	0	0	0	0	0
02805 Encinilla, La	0	0	0	0	0	0	0	0	0	0	0
02806 Hoyuelo, El	0	0	0	0	0	0	0	0	0	0	0
02807 Manantial, El	0	0	0	0	0	0	0	0	0	0	0
02808 Palancar, El	0	0	0	0	0	0	0	0	0	0	0
02809 Pedregal, El	13	3	3	0	10	10	1	9	0	0	0
02813 Pesquera - El Pornoso, La	10	4	4	0	6	6	1	5	0	0	0
02900 Cabanillas de la Sierra	143	29	29	0	114	112	4	106	2	0	2
02901 Cabanillas de la Sierra	141	29	29	0	112	110	4	104	2	0	2
02902 D'oremor	0	0	0	0	0	0	0	0	0	0	0
02903 Lagunazos, Los	2	0	0	0	2	2	0	2	0	0	0
03000 Cabrera, La	422	75	68	7	347	344	12	319	13	0	3
03001 Cabrera, La	417	74	67	7	343	340	12	315	13	0	3
03002 Asperilla, La	0	0	0	0	0	0	0	0	0	0	0
03003 Cabrerita y El Roble, La	4	1	1	0	3	3	0	3	0	0	0
03005 Convento, El	0	0	0	0	0	0	0	0	0	0	0
03006 Encerrada, La	1	0	0	0	1	1	0	1	0	0	0
03007 Rabusera, La	0	0	0	0	0	0	0	0	0	0	0

4007.-Hogares clasificados por el tipo de hogar (en relación al número de familias), según municipios, entidades, núcleos, sectores urbanos, distritos, secciones, código postal, zonas sanitarias, zonas de servicios sociales y zonas de transporte

MUNICIPOS ENTIDADES	TOTAL	TIPO DE HOGAR EN RELACIÓN AL NÚMERO DE FAMILIAS									
		Hogares no familiares			Hogares familiares						
		Total	Uni- perso- nales	Con dos o más perso- nas	Total	Con una familia					Con más de una familia
						Total	Sin núcleos	Con un núcleo	Con dos núcleos	Con más de dos núcleos	
03100 Cadalso de los Vidrios	745	161	157	4	584	580	12	555	13	0	4
03101 Cadalso de los Vidrios	731	158	154	4	573	569	12	544	13	0	4
03102 Barrancos y El Palancar, Los	0	0	0	0	0	0	0	0	0	0	0
03103 Boquerón, El	0	0	0	0	0	0	0	0	0	0	0
03104 Castellana y El Pilar, La	0	0	0	0	0	0	0	0	0	0	0
03105 Entrepinos	14	3	3	0	11	11	0	11	0	0	0
03106 Lancharrasa	0	0	0	0	0	0	0	0	0	0	0
03107 Mahillo, El	0	0	0	0	0	0	0	0	0	0	0
03108 Mariscalas, Las	0	0	0	0	0	0	0	0	0	0	0
03109 Marra, La	0	0	0	0	0	0	0	0	0	0	0
03110 Pinar del Concejo	0	0	0	0	0	0	0	0	0	0	0
03112 Usero, El	0	0	0	0	0	0	0	0	0	0	0
03113 Valhondo y Los Velascos	0	0	0	0	0	0	0	0	0	0	0
03114 Valle de la Dehesa	0	0	0	0	0	0	0	0	0	0	0
03200 Camarma de Esteruelas	623	63	63	0	560	560	15	524	20	1	0
03201 Camarma de Esteruelas	623	63	63	0	560	560	15	524	20	1	0
03203 Alcamar	0	0	0	0	0	0	0	0	0	0	0
03204 Practicante, El	0	0	0	0	0	0	0	0	0	0	0
03300 Campo Real	861	124	122	2	737	736	10	714	12	0	1
03301 Campo Real	838	123	121	2	715	714	10	692	12	0	1
03302 Montehermoso	23	1	1	0	22	22	0	22	0	0	0
03400 Canencia	203	58	57	1	145	145	4	139	2	0	0
03401 Canencia	203	58	57	1	145	145	4	139	2	0	0
03500 Carabaña	416	107	107	0	309	309	14	290	4	1	0
03501 Carabaña	415	106	106	0	309	309	14	290	4	1	0
03502 Dehesa y El Horcajo, La	0	0	0	0	0	0	0	0	0	0	0
03503 Vega, La	1	1	1	0	0	0	0	0	0	0	0
03600 Casarrubuelos	195	38	37	1	157	155	5	149	1	0	2
03601 Casarrubuelos	195	38	37	1	157	155	5	149	1	0	2
03700 Cenicientos	712	181	177	4	531	531	16	508	7	0	0
03701 Cenicientos	708	179	175	4	529	529	16	506	7	0	0
03702 Almendros, Los	0	0	0	0	0	0	0	0	0	0	0
03703 Juncal, El	1	1	1	0	0	0	0	0	0	0	0
03704 Parra, La	3	1	1	0	2	2	0	2	0	0	0
03800 Cercedilla	1.682	344	334	10	1.338	1.334	52	1.251	30	1	4
03801 Camorritos	15	7	6	1	8	8	0	7	1	0	0
03802 Cercedilla	1.555	306	298	8	1.249	1.245	49	1.167	28	1	4
03803 Puerto de Navacerrada	22	10	9	1	12	12	1	11	0	0	0
03805 Baillo y Las Hojarascas, El	9	0	0	0	9	9	0	9	0	0	0
03806 Dehesas, Las	81	21	21	0	60	60	2	57	1	0	0
03900 Cervera de Buitrago	44	17	16	1	27	27	2	25	0	0	0
03901 Cervera de Buitrago	44	17	16	1	27	27	2	25	0	0	0
03902 Cercados, Los	0	0	0	0	0	0	0	0	0	0	0
04000 Ciempozuelos	3.413	388	376	12	3.025	3.022	35	2.923	62	2	3
04001 Ciempozuelos	3.413	388	376	12	3.025	3.022	35	2.923	62	2	3
04002 Arriadas, Las	0	0	0	0	0	0	0	0	0	0	0
04003 Buzanca	0	0	0	0	0	0	0	0	0	0	0
04004 Casa de Postas	0	0	0	0	0	0	0	0	0	0	0
04005 Espartinas	0	0	0	0	0	0	0	0	0	0	0
04006 Lavadero, El	0	0	0	0	0	0	0	0	0	0	0
04007 Molino del Rey	0	0	0	0	0	0	0	0	0	0	0
04008 San Antón	0	0	0	0	0	0	0	0	0	0	0
04009 Soto Gutiérrez	0	0	0	0	0	0	0	0	0	0	0
04100 Cobeña	629	76	68	8	553	544	6	525	13	0	9
04101 Cobeña	629	76	68	8	553	544	6	525	13	0	9
04102 Campo Nuevo	0	0	0	0	0	0	0	0	0	0	0
04200 Colmenar del Arroyo	270	70	69	1	200	199	7	190	2	0	1
04201 Colmenar del Arroyo	264	69	68	1	195	194	7	185	2	0	1
04202 Valle del Sol	6	1	1	0	5	5	0	5	0	0	0

4007.- Hogares clasificados por el tipo de hogar (en relación al número de familias), según municipios, entidades, núcleos, sectores urbanos, distritos, secciones, código postal, zonas sanitarias, zonas de servicios sociales y zonas de transporte

MUNICIPIOS ENTIDADES	TOTAL	TIPO DE HOGAR EN RELACIÓN AL NÚMERO DE FAMILIAS									
		Hogares no familiares			Hogares familiares						
		Total	Uni- perso- nales	Con dos o más per- sonas	Total	Con una familia					Con más de una familia
						Total	Sin núcleos	Con un núcleo	Con dos núcleos	Con más de dos núcleos	
04300 Colmenar de Oreja	1.796	249	243	6	1.547	1.546	18	1.511	17	0	1
04301 Aldehuela, La	0	0	0	0	0	0	0	0	0	0	0
04302 Colmenar de Oreja	1.709	238	235	3	1.471	1.470	18	1.435	17	0	1
04303 San Miguel	3	0	0	0	3	3	0	3	0	0	0
04305 Berlínchas, Las	0	0	0	0	0	0	0	0	0	0	0
04306 Casa Concha	2	0	0	0	2	2	0	2	0	0	0
04307 Casa del Reloj	2	0	0	0	2	2	0	2	0	0	0
04308 Castellanos	1	1	1	0	0	0	0	0	0	0	0
04309 Gitana, La	2	0	0	0	2	2	0	2	0	0	0
04310 Valdeguerra	2	1	0	1	1	1	0	1	0	0	0
04314 Balcón de Tajo - Urtajo	44	7	5	2	37	37	0	37	0	0	0
04315 Valle de San Juan - Los Vallejos	31	2	2	0	29	29	0	29	0	0	0
04400 Colmenarejo	1.200	205	199	6	995	978	23	935	19	1	17
04401 Colmenarejo	1.200	205	199	6	995	978	23	935	19	1	17
04500 Colmenar Viejo	8.529	975	946	29	7.554	7.544	135	7.286	121	2	10
04501 Colmenar Viejo	8.449	970	943	27	7.479	7.469	132	7.215	120	2	10
04503 Chortales, Los	2	1	1	0	1	1	0	1	0	0	0
04504 Farnes	15	2	1	1	13	13	0	13	0	0	0
04505 Navarrosillos - Polígono Sur	6	0	0	0	6	6	0	6	0	0	0
04506 Pueblos, Las	57	2	1	1	55	55	3	51	1	0	0
04507 San Pedro	0	0	0	0	0	0	0	0	0	0	0
04600 Collado Mediano	1.202	219	210	9	983	982	33	933	15	1	1
04601 Collado Mediano	1.120	202	194	8	918	917	31	871	14	1	1
04602 Barrizales, Los	4	0	0	0	4	4	0	4	0	0	0
04606 Reajo del Roble	23	2	2	0	21	21	0	21	0	0	0
04607 Serranía de la Paloma	55	15	14	1	40	40	2	37	1	0	0
04700 Collado Villalba	11.361	1.353	1.268	85	10.008	9.930	208	9.473	241	8	78
04701 Collado Villalba	1.292	165	149	16	1.127	1.119	15	1.077	27	0	8
04702 Dehesa Municipal	0	0	0	0	0	0	0	0	0	0	0
04705 Estación, La	9.720	1.143	1.075	68	8.577	8.509	191	8.101	210	7	68
04709 Eras, Las	0	0	0	0	0	0	0	0	0	0	0
04710 Cerca de Carrasquilla	1	0	0	0	1	1	0	1	0	0	0
04711 Dominio de Fontenebro-Mirador de la Sierra	348	45	44	1	303	301	2	294	4	1	2
04800 Corpa	127	20	20	0	107	107	3	102	2	0	0
04801 Corpa	127	20	20	0	107	107	3	102	2	0	0
04900 Coslada	21.675	1.483	1.390	93	20.192	20.147	219	19.561	355	12	45
04901 Coslada	21.675	1.483	1.390	93	20.192	20.147	219	19.561	355	12	45
05000 Cubas	299	45	43	2	254	254	13	238	3	0	0
05001 Cubas de la Sagra	255	40	38	2	215	215	13	200	2	0	0
05002 Nube, La	0	0	0	0	0	0	0	0	0	0	0
05003 Pinar, El	2	0	0	0	2	2	0	2	0	0	0
05004 Soto, El	39	3	3	0	36	36	0	35	1	0	0
05005 Arroyadas, Las	0	0	0	0	0	0	0	0	0	0	0
05006 Camino de Batres	1	1	1	0	0	0	0	0	0	0	0
05008 Salmueiros, Los	2	1	1	0	1	1	0	1	0	0	0
05100 Chapinería	425	111	108	3	314	312	9	293	9	1	2
05101 Chapinería	413	105	102	3	308	306	9	288	8	1	2
05102 Valquigoso	12	6	6	0	6	6	0	5	1	0	0
05200 Chinchón	1.281	205	202	3	1.076	1.076	31	1.035	10	0	0
05201 Chinchón	1.241	193	190	3	1.048	1.048	31	1.008	9	0	0
05202 Nuevo Chinchón	28	6	6	0	22	22	0	21	1	0	0
05203 Cohonares, Los	0	0	0	0	0	0	0	0	0	0	0
05204 Cubillas, Las	0	0	0	0	0	0	0	0	0	0	0
05205 Valdemolinos	0	0	0	0	0	0	0	0	0	0	0
05206 Valgrande	0	0	0	0	0	0	0	0	0	0	0
05207 Camino del Montero	0	0	0	0	0	0	0	0	0	0	0
05208 Jara Alta	0	0	0	0	0	0	0	0	0	0	0
05209 Jara Baja	0	0	0	0	0	0	0	0	0	0	0
05210 Soto Gutiérrez	0	0	0	0	0	0	0	0	0	0	0
05211 Valromeroso	0	0	0	0	0	0	0	0	0	0	0
05212 Vega, La	12	6	6	0	6	6	0	6	0	0	0

4007.-Hogares clasificados por el tipo de hogar (en relación al número de familias), según municipios, entidades, núcleos, sectores urbanos, distritos, secciones, código postal, zonas sanitarias, zonas de servicios sociales y zonas de transporte

MUNICIPIOS ENTIDADES	TOTAL	TIPO DE HOGAR EN RELACIÓN AL NÚMERO DE FAMILIAS									
		Hogares no familiares			Hogares familiares						
		Total	Uni- perso- nales	Con dos o más perso- nas	Total	Con una familia				Con más de una familia	
						Total	Sin núcleos	Con un núcleo	Con dos núcleos		Con más de dos núcleos
05300 Daganzo de Arriba	771	104	99	5	667	666	10	646	10	0	1
05301 Daganzo de Arriba	771	104	99	5	667	666	10	646	10	0	1
05302 Asociación Deportivo-Cultural Daganzo	0	0	0	0	0	0	0	0	0	0	0
05303 Frailes, Los	0	0	0	0	0	0	0	0	0	0	0
05400 Escorial, El	2.680	465	437	28	2.215	2.205	41	2.125	37	2	10
05401 Alcor, El	41	9	8	1	32	32	2	30	0	0	0
05402 Campillo, El	0	0	0	0	0	0	0	0	0	0	0
05404 Escorial, El	2.099	348	331	17	1.751	1.746	30	1.688	28	0	5
05405 Granjilla, La	0	0	0	0	0	0	0	0	0	0	0
05406 Navalquejigo	472	99	89	10	373	368	9	354	5	0	5
05407 Peralejo	37	5	5	0	32	32	0	31	1	0	0
05408 Pinosol	31	4	4	0	27	27	0	22	3	2	0
05409 Radas, Las	0	0	0	0	0	0	0	0	0	0	0
05500 Estremera	386	100	99	1	286	286	10	271	5	0	0
05502 Estremera	370	95	94	1	275	275	10	261	4	0	0
05504 Vega, La	11	4	4	0	7	7	0	6	1	0	0
05505 Campetón, El	5	1	1	0	4	4	0	4	0	0	0
05600 Fresnedillas	221	51	51	0	170	170	9	158	3	0	0
05601 Fresnedillas de la Oliva	221	51	51	0	170	170	9	158	3	0	0
05700 Fresno de Torote	203	81	80	1	122	121	2	112	7	0	1
05701 Fresno de Torote	21	6	6	0	15	15	2	12	1	0	0
05702 Serracines	79	21	21	0	58	57	0	55	2	0	1
05703 Jardín de Serracines	103	54	53	1	49	49	0	45	4	0	0
05800 Fuenlabrada	46.687	2.877	2.665	212	43.810	43.712	417	42.522	749	24	98
05801 Fuenlabrada	45.724	2.811	2.604	207	42.913	42.817	411	41.648	734	24	96
05803 Miraflores	0	0	0	0	0	0	0	0	0	0	0
05805 Loranca	963	66	61	5	897	895	6	874	15	0	2
05900 Fuente el Saz de Jarama	965	124	114	10	841	839	14	793	32	0	2
05901 Fuente el Saz de Jarama	898	108	99	9	790	788	12	745	31	0	2
05902 Aldoveras	28	7	7	0	21	21	0	20	1	0	0
05903 Chaparral y El Soto, El	0	0	0	0	0	0	0	0	0	0	0
05904 Salgar, El	29	9	8	1	20	20	1	19	0	0	0
05905 Suertes y Dehesa Vieja, Las	10	0	0	0	10	10	1	9	0	0	0
06000 Fuentidueña de Tajo	448	65	63	2	383	379	11	357	9	2	4
06001 Fuentidueña de Tajo	436	62	60	2	374	370	11	348	9	2	4
06002 Alarilla	7	2	2	0	5	5	0	5	0	0	0
06003 Vegas, Las	5	1	1	0	4	4	0	4	0	0	0
06004 Visos y Las Dehesas, Los	0	0	0	0	0	0	0	0	0	0	0
06100 Galapagar	5.237	730	702	28	4.507	4.496	87	4.337	72	0	11
06101 Bellavista	8	2	2	0	6	6	0	5	1	0	0
06104 Cuestas, Las	9	0	0	0	9	9	0	9	0	0	0
06106 España	125	31	31	0	94	94	3	90	1	0	0
06107 Fuente la Teja	141	18	17	1	123	123	1	120	2	0	0
06108 Galapagar	4.264	613	589	24	3.651	3.641	73	3.506	62	0	10
06109 Gujo, El	323	36	36	0	287	286	3	281	2	0	1
06115 Ranchos, Los	7	1	1	0	6	6	0	6	0	0	0
06116 Rancesvalles	11	0	0	0	11	11	1	10	0	0	0
06117 Pocillo, El	46	5	5	0	41	41	0	41	0	0	0
06118 Columnas, Las	1	0	0	0	1	1	0	1	0	0	0
06119 Chaparrales, Los	4	0	0	0	4	4	0	4	0	0	0
06120 Rosales, Los	298	24	21	3	274	274	6	264	4	0	0
06200 Garganta de los Montes	130	37	36	1	93	93	4	87	1	1	0
06202 Cuadrón, El	20	4	4	0	16	16	1	14	1	0	0
06203 Garganta de los Montes	104	31	30	1	73	73	3	69	0	1	0
06204 Eras del Soto, Las	0	0	0	0	0	0	0	0	0	0	0
06205 Pajarillas, Las	0	0	0	0	0	0	0	0	0	0	0
06206 Verdugal, El	5	1	1	0	4	4	0	4	0	0	0
06207 Cañizuela	1	1	1	0	0	0	0	0	0	0	0
06209 Prados Redondos	0	0	0	0	0	0	0	0	0	0	0

4007.- Hogares clasificados por el tipo de hogar (en relación al número de familias), según municipios, entidades, núcleos, sectores urbanos, distritos, secciones, código postal, zonas sanitarias, zonas de servicios sociales y zonas de transporte

MUNICIPIOS ENTIDADES	TOTAL	TIPO DE HOGAR EN RELACIÓN AL NÚMERO DE FAMILIAS									
		Hogares no familiares			Hogares familiares						
		Total	Uni- perso- nales	Con dos o más perso- nas	Total	Con una familia					Con más de una familia
						Total	Sin núcleos	Con un núcleo	Con dos núcleos	Con más de dos núcleos	
06300 Gargantilla del Lozoya	92	29	28	1	63	63	2	60	1	0	0
06301 Gargantilla del Lozoya	59	25	24	1	34	34	0	33	1	0	0
06302 Pinilla de Buitrago	30	3	3	0	27	27	2	25	0	0	0
06303 Eras, Las	0	0	0	0	0	0	0	0	0	0	0
06305 Refuerta, La	0	0	0	0	0	0	0	0	0	0	0
06306 Tejera, La	3	1	1	0	2	2	0	2	0	0	0
06307 Tomillar, El	0	0	0	0	0	0	0	0	0	0	0
06308 Cañizuela	0	0	0	0	0	0	0	0	0	0	0
06309 Estación, La	0	0	0	0	0	0	0	0	0	0	0
06400 Gascones	44	20	20	0	24	24	0	22	2	0	0
06401 Estación Gascones - Buitrago	0	0	0	0	0	0	0	0	0	0	0
06402 Gascones	44	20	20	0	24	24	0	22	2	0	0
06403 Venta de Mea y Calcetas	0	0	0	0	0	0	0	0	0	0	0
06404 Redondo de Abajo	0	0	0	0	0	0	0	0	0	0	0
06405 Redondo de Arriba	0	0	0	0	0	0	0	0	0	0	0
06500 Getafe	42.699	4.154	4.007	147	38.545	38.511	606	37.085	801	19	34
06501 Aldehuela y La Torrecilla, La	10	1	1	0	9	9	0	9	0	0	0
06502 Cerro de los Ángeles	4	1	0	1	3	3	0	3	0	0	0
06503 Getafe	39.806	3.937	3.800	137	35.869	35.837	582	34.500	738	17	32
06504 Perales del Río	1.266	89	82	7	1.177	1.176	10	1.131	34	1	1
06505 Acedinos	0	0	0	0	0	0	0	0	0	0	0
06506 Atalayuela	0	0	0	0	0	0	0	0	0	0	0
06507 Bercial, El	1.577	124	122	2	1.453	1.452	14	1.408	29	1	1
06508 Cañada del Molino	0	0	0	0	0	0	0	0	0	0	0
06509 Llanos, Los	36	2	2	0	34	34	0	34	0	0	0
06600 Griñón	1.032	101	95	6	931	924	16	867	41	0	7
06601 Griñón	1.032	101	95	6	931	924	16	867	41	0	7
06602 Camino de Carranque	0	0	0	0	0	0	0	0	0	0	0
06700 Guadalix de la Sierra	788	121	113	8	667	665	21	625	19	0	2
06701 Guadalix de la Sierra	788	121	113	8	667	665	21	625	19	0	2
06702 Sierra Lagos	0	0	0	0	0	0	0	0	0	0	0
06800 Guadarrama	2.502	396	374	22	2.106	2.101	29	2.040	30	2	5
06801 Cabezuelas, Las	171	39	36	3	132	131	2	126	3	0	1
06802 Guadarrama	2.207	334	317	17	1.873	1.870	25	1.816	27	2	3
06803 Tablada	20	5	4	1	15	14	0	14	0	0	1
06805 Jarosa, La	8	2	2	0	6	6	0	6	0	0	0
06806 Mata, La	7	3	2	1	4	4	0	4	0	0	0
06807 Matarrubia	76	11	11	0	65	65	2	63	0	0	0
06808 Negrals, Los	13	2	2	0	11	11	0	11	0	0	0
06900 Hiruela, La	28	13	11	2	15	15	1	14	0	0	0
06901 Hiruela, La	28	13	11	2	15	15	1	14	0	0	0
07000 Horcajo de la Sierra	69	37	36	1	32	32	0	32	0	0	0
07001 Horcajo de la Sierra	47	23	22	1	24	24	0	24	0	0	0
07002 Aoslos	21	13	13	0	8	8	0	8	0	0	0
07003 Cercados - El Lomo, Los	1	1	1	0	0	0	0	0	0	0	0
07100 Horcajuelo de la Sierra	43	19	19	0	24	24	1	21	2	0	0
07101 Horcajuelo de la Sierra	43	19	19	0	24	24	1	21	2	0	0
07200 Hoyo de Manzanares	1.647	289	277	12	1.358	1.348	48	1.269	31	0	10
07201 Berzalejo, El	6	1	1	0	5	5	1	3	1	0	0
07202 Berzosa, La	377	60	59	1	317	314	6	296	12	0	3
07203 Hoyo de Manzanares	1.264	228	217	11	1.036	1.029	41	970	18	0	7
07204 Navallera	0	0	0	0	0	0	0	0	0	0	0
07205 Parque de las Colinas	0	0	0	0	0	0	0	0	0	0	0
07206 Navatvillar - El Canchal	0	0	0	0	0	0	0	0	0	0	0
07300 Humanes de Madrid	2.420	189	176	13	2.231	2.227	43	2.130	53	1	4
07301 Humanes de Madrid	2.419	188	175	13	2.231	2.227	43	2.130	53	1	4
07302 Avenida de Griñón	1	1	1	0	0	0	0	0	0	0	0

4007.-Hogares clasificados por el tipo de hogar (en relación al número de familias), según municipios, entidades, núcleos, sectores urbanos, distritos, secciones, código postal, zonas sanitarias, zonas de servicios sociales y zonas de transporte

MUNICIPIOS ENTIDADES	TOTAL		TIPO DE HOGAR EN RELACIÓN AL NÚMERO DE FAMILIAS								
			Hogares no familiares			Hogares familiares					
	Total	Uni- perso- nales	Con dos o más perso- nas	Total	Con una familia					Con más de una familia	
					Total	Sin núcleos	Con un núcleo	Con dos núcleos	Con más de dos núcleos		
07400 Leganés	51.296	4.467	4.269	198	46.829	46.765	651	45.166	929	19	64
07401 Fortuna	3.123	341	328	13	2.782	2.777	50	2.665	60	2	5
07402 Leganés	47.488	4.060	3.877	183	43.428	43.370	592	41.909	853	16	58
07405 Viña Grande	611	58	56	2	553	553	6	537	10	0	0
07406 Butarque	74	8	8	0	66	65	3	55	6	1	1
07500 Loeches	857	121	117	4	736	734	22	696	16	0	2
07501 Loeches	838	115	112	3	723	721	19	686	16	0	2
07502 Cantos Azules	5	1	1	0	4	4	1	3	0	0	0
07503 Fontadela, La	0	0	0	0	0	0	0	0	0	0	0
07504 Monte, El	3	2	1	1	1	1	0	1	0	0	0
07505 Valdecastellanos - Polígono Prado Concejil	4	2	2	0	2	2	0	2	0	0	0
07506 Valdemera	0	0	0	0	0	0	0	0	0	0	0
07507 Valducar y Valdegatos	6	0	0	0	6	6	2	4	0	0	0
07508 Caballo, El	1	1	1	0	0	0	0	0	0	0	0
07600 Lozoya	184	58	56	2	126	126	4	120	2	0	0
07601 Lozoya	182	57	55	2	125	125	4	119	2	0	0
07602 Granja, La	2	1	1	0	1	1	0	1	0	0	0
07800 Madarcos	14	5	5	0	9	8	0	8	0	0	1
07801 Madarcos	14	5	5	0	9	8	0	8	0	0	1
07900 Madrid	990.199	207.438	195.984	11.454	782.761	780.527	32.053	725.261	22.453	760	2.234
07901 Madrid	990.199	207.438	195.984	11.454	782.761	780.527	32.053	725.261	22.453	760	2.234
08000 Majadahonda	11.236	1.105	1.008	97	10.131	10.068	187	9.634	233	14	63
08019 Iberduero	6	3	3	0	3	3	0	3	0	0	0
08022 Majadahonda	11.116	1.082	987	95	10.034	9.971	174	9.556	228	13	63
08041 Coto Blanco	0	0	0	0	0	0	0	0	0	0	0
08042 Cumbre, La	49	7	7	0	42	42	6	35	1	0	0
08043 Grajera, La	20	8	8	0	12	12	7	4	1	0	0
08044 Monte del Pilar	3	0	0	0	3	3	0	2	0	1	0
08045 Virgen de Lourdes	5	4	2	2	1	1	0	0	1	0	0
08046 Mayorazgo, El	3	0	0	0	3	3	0	3	0	0	0
08047 Monteclaro	34	1	1	0	33	33	0	31	2	0	0
08200 Manzanares el Real	1.040	211	196	15	829	821	20	780	19	2	8
08201 Manzanares el Real	1.009	204	191	13	805	797	20	756	19	2	8
08202 Berrocal, El	31	7	5	2	24	24	0	24	0	0	0
08203 Bola del Mundo, La	0	0	0	0	0	0	0	0	0	0	0
08204 Presa de Santillana	0	0	0	0	0	0	0	0	0	0	0
08300 Meco	1.274	121	111	10	1.153	1.152	15	1.118	19	0	1
08301 Estación y La Venta, La	0	0	0	0	0	0	0	0	0	0	0
08302 Meco	1.274	121	111	10	1.153	1.152	15	1.118	19	0	1
08303 Alameda de las Monjas	0	0	0	0	0	0	0	0	0	0	0
08400 Mejorada del Campo	4.201	346	328	18	3.855	3.849	49	3.726	73	1	6
08401 Mejorada del Campo	4.127	330	312	18	3.797	3.792	48	3.672	71	1	5
08402 Huertos Familiares	41	6	6	0	35	35	0	34	1	0	0
08403 Peña Rubia	0	0	0	0	0	0	0	0	0	0	0
08404 Presa, La	1	1	1	0	0	0	0	0	0	0	0
08405 Raya de Velilla, La	2	1	1	0	1	1	0	1	0	0	0
08406 Valdecelada	25	6	6	0	19	18	0	17	1	0	1
08407 Vega, La	5	2	2	0	3	3	1	2	0	0	0
08500 Miraflores de la Sierra	1.082	192	185	7	890	888	19	852	17	0	2
08501 Endrinales, Los	27	9	8	1	18	17	0	17	0	0	1
08502 Miraflores de la Sierra	1.054	182	176	6	872	871	19	835	17	0	1
08503 Hormigales y Casablanca	0	0	0	0	0	0	0	0	0	0	0
08504 Hueigas, Las	0	0	0	0	0	0	0	0	0	0	0
08505 Roserillos y El Carrascal	0	0	0	0	0	0	0	0	0	0	0
08506 San Blas - Los Colladillos	1	1	1	0	0	0	0	0	0	0	0
08600 Molar, El	1.153	231	220	11	922	913	28	866	19	0	9
08601 Molar, El	1.128	216	205	11	912	903	27	857	19	0	9
08603 Cabaña, La	20	11	11	0	9	9	1	8	0	0	0
08604 Llanos y Remolinos, Los	5	4	4	0	1	1	0	1	0	0	0

4007.-Hogares clasificados por el tipo de hogar (en relación al número de familias), según municipios, entidades, núcleos, sectores urbanos, distritos, secciones, código postal, zonas sanitarias, zonas de servicios sociales y zonas de transporte

MUNICIPIOS ENTIDADES	TOTAL	TIPO DE HOGAR EN RELACIÓN AL NÚMERO DE FAMILIAS										
		Hogares no familiares				Hogares familiares						
		Total	Uni- personales	Con dos o más personas	Total	Con una familia					Con más de una familia	
						Total	Sin núcleos	Con un núcleo	Con dos núcleos	Con más de dos núcleos		
08700 Molinos, Los	912	177	168	9	735	733	22	692	17	2	2	
08701 Molinos, Los	912	177	168	9	735	733	22	692	17	2	2	
08800 Montejo de la Sierra	119	57	57	0	62	62	8	53	1	0	0	
08801 Montejo de la Sierra	119	57	57	0	62	62	8	53	1	0	0	
08802 Chaparral, El	0	0	0	0	0	0	0	0	0	0	0	
08900 Moraleja de Enmedio	677	66	63	3	611	609	16	576	16	1	2	
08901 Colinas, Las	69	6	6	0	63	63	0	59	3	1	0	
08902 Moraleja de Enmedio	608	60	57	3	548	546	16	517	13	0	2	
09000 Moralarzal	1.211	240	222	18	971	969	27	928	12	2	2	
09001 Moralarzal	1.169	229	211	18	940	938	27	899	10	2	2	
09002 Berrocal, El	16	5	5	0	11	11	0	10	1	0	0	
09003 Fuente del Piojo	3	2	2	0	1	1	0	1	0	0	0	
09005 Praderas, Las	0	0	0	0	0	0	0	0	0	0	0	
09006 Retamar, El	23	4	4	0	19	19	0	18	1	0	0	
09100 Morata de Tajuña	1.627	186	182	4	1.441	1.440	20	1.391	29	0	1	
09101 Morata de Tajuña	1.598	186	182	4	1.412	1.411	20	1.362	29	0	1	
09102 Alto, El	2	0	0	0	2	2	0	2	0	0	0	
09103 Valle, El	27	0	0	0	27	27	0	27	0	0	0	
09104 Cabezas, Las	0	0	0	0	0	0	0	0	0	0	0	
09200 Móstoles	56.510	4.573	4.340	233	51.937	51.844	764	49.966	1.081	33	93	
09201 Móstoles	55.273	4.473	4.251	222	50.800	50.710	753	48.878	1.047	32	90	
09202 Parque Colmbra	1.066	56	50	6	1.010	1.007	6	968	32	1	3	
09203 Pinares Llanos	34	4	4	0	30	30	0	30	0	0	0	
09204 Río Guadarrama	137	40	35	5	97	97	5	90	2	0	0	
09205 Combos, Los	0	0	0	0	0	0	0	0	0	0	0	
09206 Húmera	0	0	0	0	0	0	0	0	0	0	0	
09207 Nieves, Las	0	0	0	0	0	0	0	0	0	0	0	
09208 Peñaca	0	0	0	0	0	0	0	0	0	0	0	
09300 Navacerrada	595	107	103	4	488	487	17	460	10	0	1	
09301 Navacerrada	595	107	103	4	488	487	17	460	10	0	1	
09302 Almorchones, Los	0	0	0	0	0	0	0	0	0	0	0	
09303 Barranca, La	0	0	0	0	0	0	0	0	0	0	0	
09400 Navalafuente	173	45	43	2	128	128	8	116	4	0	0	
09401 Navalafuente	163	43	42	1	120	120	8	108	4	0	0	
09402 Arreturas, Las	1	0	0	0	1	1	0	1	0	0	0	
09403 Corralillo, El	0	0	0	0	0	0	0	0	0	0	0	
09404 Llanos, Los	6	0	0	0	6	6	0	6	0	0	0	
09405 Piscis	0	0	0	0	0	0	0	0	0	0	0	
09406 Sococar	0	0	0	0	0	0	0	0	0	0	0	
09407 Viñas, Las	3	2	1	1	1	1	0	1	0	0	0	
09500 Navalagamella	332	71	64	7	261	260	9	247	4	0	1	
09501 Navalagamella	323	69	62	7	254	253	9	240	4	0	1	
09502 Barrancos, Los	1	1	1	0	0	0	0	0	0	0	0	
09503 Cerro Alarcón	8	1	1	0	7	7	0	7	0	0	0	
09600 Navalcarnero	3.439	463	436	27	2.976	2.960	66	2.783	109	2	16	
09601 Calypo II	16	3	2	1	13	13	0	12	1	0	0	
09603 Navalcarnero	3.314	440	415	25	2.874	2.859	65	2.686	106	2	15	
09604 Aguas de Riaza	0	0	0	0	0	0	0	0	0	0	0	
09605 Carretera de Extremadura	74	5	4	1	69	69	0	68	1	0	0	
09606 Carretera de Villamanta	9	2	2	0	7	6	0	6	0	0	1	
09607 Carril Toledano	24	12	12	0	12	12	1	10	1	0	0	
09608 Casa de Roque	0	0	0	0	0	0	0	0	0	0	0	
09609 Dehesa de Marimartín	1	0	0	0	1	1	0	1	0	0	0	
09610 Fuente Pila	1	1	1	0	0	0	0	0	0	0	0	
09611 Mancigordo	0	0	0	0	0	0	0	0	0	0	0	
09700 Navarredonda	42	14	14	0	28	28	2	25	1	0	0	
09701 Navarredonda	23	10	10	0	13	13	1	11	1	0	0	
09702 San Mamés	18	3	3	0	15	15	1	14	0	0	0	
09703 Patuelo, El	1	1	1	0	0	0	0	0	0	0	0	
09704 Prado Gamonal	0	0	0	0	0	0	0	0	0	0	0	
09705 Solanilla, La	0	0	0	0	0	0	0	0	0	0	0	

4007.-Hogares clasificados por el tipo de hogar (en relación al número de familias), según municipios, entidades, núcleos, sectores urbanos, distritos, secciones, código postal, zonas sanitarias, zonas de servicios sociales y zonas de transporte

MUNICIPIOS ENTIDADES	TOTAL	TIPO DE HOGAR EN RELACIÓN AL NÚMERO DE FAMILIAS									
		Hogares no familiares				Hogares familiares					
		Total	Uni- personales	Con dos o más personas	Total	Con una familia					Con más de una familia
						Total	Sin núcleos	Con un núcleo	Con dos núcleos	Con más de dos núcleos	
09900 Navas del Rey	513	116	114	2	397	394	6	379	8	1	3
09901 Morro, El	26	9	9	0	17	17	0	16	0	1	0
09902 Navas del Rey	466	93	92	1	373	370	6	356	8	0	3
09903 San Juan	7	5	5	0	2	2	0	2	0	0	0
09904 Rocha, La	8	5	4	1	3	3	0	3	0	0	0
09905 Santa Ana	6	4	4	0	2	2	0	2	0	0	0
10000 Nuevo Baztán	669	84	74	10	585	584	11	560	13	0	1
10002 Mirador de Baztán, El	19	7	6	1	12	12	0	12	0	0	0
10003 Monte Acevedo	17	5	5	0	12	12	0	12	0	0	0
10004 Nuevo Baztán	62	8	8	0	54	54	2	51	1	0	0
10006 Eurovillas - Las Villas	571	64	55	9	507	506	9	485	12	0	1
10100 Olmeda de las Fuentes	58	17	17	0	41	41	2	37	2	0	0
10101 Olmeda de las Fuentes	58	17	17	0	41	41	2	37	2	0	0
10200 Orusco	263	58	58	0	205	205	6	193	6	0	0
10201 Orusco	254	58	58	0	196	196	6	184	6	0	0
10202 Besana, La	2	0	0	0	2	2	0	2	0	0	0
10203 Carrizal, El	0	0	0	0	0	0	0	0	0	0	0
10204 Val, El	0	0	0	0	0	0	0	0	0	0	0
10205 Camino de Valdeolmeña	0	0	0	0	0	0	0	0	0	0	0
10206 Camino del Llano	2	0	0	0	2	2	0	2	0	0	0
10207 Vega, La	5	0	0	0	5	5	0	5	0	0	0
10400 Paracuellos de Jarama	1.553	205	192	13	1.348	1.340	32	1.267	38	3	8
10401 Belvis de Jarama	83	15	14	1	68	67	2	63	2	0	1
10402 Paracuellos de Jarama	908	122	116	6	786	783	22	740	20	1	3
10403 Avalón, El	5	3	2	1	2	2	1	1	0	0	0
10404 Berrocales del Jarama, Los	215	10	7	3	205	204	3	195	4	2	1
10405 Granja - El Cruce, La	342	55	53	2	287	284	4	268	12	0	3
10406 I.N.T.A.	0	0	0	0	0	0	0	0	0	0	0
10600 Parla	19.484	1.345	1.275	70	18.139	18.104	202	17.532	359	11	35
10601 Parla	19.473	1.345	1.275	70	18.128	18.093	202	17.521	359	11	35
10603 Humanejos y El Prado	11	0	0	0	11	11	0	11	0	0	0
10700 Patones	128	26	24	2	102	101	1	99	1	0	1
10702 Embalse del Atazar	0	0	0	0	0	0	0	0	0	0	0
10703 Patones de Abajo	115	20	19	1	95	94	1	92	1	0	1
10704 Patones de Arriba	13	6	5	1	7	7	0	7	0	0	0
10800 Pedrezuela	414	87	79	8	327	325	9	310	6	0	2
10801 Atalaya Real	14	3	3	0	11	11	0	11	0	0	0
10802 Montenebro	112	28	27	1	84	84	1	81	2	0	0
10803 Pedrezuela	288	56	49	7	232	230	8	218	4	0	2
10804 Mina, La	0	0	0	0	0	0	0	0	0	0	0
10805 Vaqueras, Las	0	0	0	0	0	0	0	0	0	0	0
10806 Lagunilla, La	0	0	0	0	0	0	0	0	0	0	0
10807 Pajares, Los	0	0	0	0	0	0	0	0	0	0	0
10900 Pelayos de la Presa	390	80	78	2	310	310	6	293	11	0	0
10901 Pelayos de la Presa	377	77	75	2	300	300	6	284	10	0	0
10902 Cumbres, Las	13	3	3	0	10	10	0	9	1	0	0
11000 Perales de Tajuña	701	137	136	1	564	563	7	540	16	0	1
11001 Perales de Tajuña	684	132	131	1	552	551	7	528	16	0	1
11002 Camino de las Peñuelas	0	0	0	0	0	0	0	0	0	0	0
11003 Prado de Arriba y Callejones	4	2	2	0	2	2	0	2	0	0	0
11004 Valdeperales	10	2	2	0	8	8	0	8	0	0	0
11005 Vega, La	0	0	0	0	0	0	0	0	0	0	0
11006 Veguilla, La	1	1	1	0	0	0	0	0	0	0	0
11007 Parralejo, El	0	0	0	0	0	0	0	0	0	0	0
11008 Vega de las Cuevas	2	0	0	0	2	2	0	2	0	0	0
11100 Pezuela de las Torres	186	35	35	0	151	150	4	141	4	1	1
11101 Pezuela de las Torres	173	32	32	0	141	140	4	132	3	1	1
11102 Caminos, Los	13	3	3	0	10	10	0	9	1	0	0

4007.-Hogares clasificados por el tipo de hogar (en relación al número de familias), según municipios, entidades, núcleos, sectores urbanos, distritos, secciones, código postal, zonas sanitarias, zonas de servicios sociales y zonas de transporte

MUNICIPIOS ENTIDADES	TOTAL	TIPO DE HOGAR EN RELACIÓN AL NÚMERO DE FAMILIAS									
		Hogares no familiares				Hogares familiares					
		Total	Uni- perso- nales	Con dos o más perso- nas	Total	Con una familia					Con más de una familia
						Total	Sin núcleos	Con un núcleo	Con dos núcleos	Con más de dos núcleos	
11200 Pinilla del Valle	63	18	15	3	45	45	3	41	1	0	0
11201 Pinilla del Valle	63	18	15	3	45	45	3	41	1	0	0
11300 Pinto	7.682	829	796	33	6.853	6.841	75	6.649	115	2	12
11301 Pinto	7.679	829	796	33	6.850	6.838	75	6.646	115	2	12
11302 Arenas, Las	3	0	0	0	3	3	0	3	0	0	0
11400 Piñuecar	63	17	17	0	46	46	2	43	1	0	0
11401 Gandullas	38	9	9	0	29	29	1	28	0	0	0
11402 Piñuecar	25	8	8	0	17	17	1	15	1	0	0
11403 Lanchares	0	0	0	0	0	0	0	0	0	0	0
11404 Quiñones	0	0	0	0	0	0	0	0	0	0	0
11500 Pozuelo de Alarcón	16.340	1.362	1.259	103	14.978	14.895	251	14.270	354	20	83
11501 Angeles, Los	292	27	26	1	265	262	6	247	8	1	3
11504 Pozuelo de Alarcón	12.444	1.116	1.033	83	11.328	11.268	199	10.801	256	12	60
11520 Arroyo Meaques	24	4	3	1	20	20	0	18	2	0	0
11522 Retamares	2	0	0	0	2	2	0	2	0	0	0
11523 Húmera-Somosaguas-Prado del Rey	2.489	151	136	15	2.338	2.323	27	2.246	49	1	15
11524 Monteclaro - La Cabaña	1.085	64	61	3	1.021	1.016	19	953	38	6	5
11525 Monte de Pozuelo	4	0	0	0	4	4	0	3	1	0	0
11600 Pozuelo del Rey	86	20	20	0	66	66	3	63	0	0	0
11601 Pozuelo del Rey	86	20	20	0	66	66	3	63	0	0	0
11700 Prádena del Rincón	47	13	13	0	34	33	2	31	0	0	1
11701 Prádena del Rincón	47	13	13	0	34	33	2	31	0	0	1
11800 Puebla de la Sierra	39	23	23	0	16	16	1	13	2	0	0
11801 Puebla de la Sierra	39	23	23	0	16	16	1	13	2	0	0
11900 Quijorna	274	53	51	2	221	216	8	202	6	0	5
11901 Perales de Milla	0	0	0	0	0	0	0	0	0	0	0
11902 Quijorna	274	53	51	2	221	216	8	202	6	0	5
11903 Morales, Los	0	0	0	0	0	0	0	0	0	0	0
12000 Rascafría	517	115	113	2	402	402	10	384	8	0	0
12001 Oteruelo del Valle	36	14	13	1	22	22	1	21	0	0	0
12002 Rascafría	473	97	96	1	376	376	9	360	7	0	0
12003 Valdesquí	0	0	0	0	0	0	0	0	0	0	0
12004 Grifos, Los	8	4	4	0	4	4	0	3	1	0	0
12100 Redueña	60	15	15	0	45	45	5	39	1	0	0
12101 Redueña	60	15	15	0	45	45	5	39	1	0	0
12200 Ribatejada	117	32	30	2	85	84	4	79	1	0	1
12201 Ribatejada	103	28	26	2	75	74	3	70	1	0	1
12202 Paraje del Arzobispo	13	4	4	0	9	9	1	8	0	0	0
12203 Juncal, El	1	0	0	0	1	1	0	1	0	0	0
12300 Rivas-Vaciamadrid	6.701	450	408	42	6.251	6.233	48	6.086	98	1	18
12302 Casa Eulogio	5	0	0	0	5	5	0	5	0	0	0
12303 Negralejo, El	1	0	0	0	1	1	0	1	0	0	0
12304 Puñal, El	6	1	1	0	5	5	0	5	0	0	0
12305 Porcal, El	3	1	1	0	2	2	0	2	0	0	0
12306 Rivas de Jarama	4	3	3	0	1	1	0	1	0	0	0
12307 Rivas-Vaciamadrid	242	25	24	1	217	216	4	206	6	0	1
12308 Vaciamadrid	0	0	0	0	0	0	0	0	0	0	0
12310 Cañada Real de la Gallana	37	19	19	0	18	18	1	17	0	0	0
12311 Coronas, Las	1	0	0	0	1	1	0	1	0	0	0
12318 Partija - Santa Mónica, La	6.402	401	360	41	6.001	5.984	43	5.848	92	1	17
12400 Robledillo de la Jara	44	24	23	1	20	20	1	17	2	0	0
12401 Robledillo de la Jara	44	24	23	1	20	20	1	17	2	0	0
12402 Villar, El	0	0	0	0	0	0	0	0	0	0	0
12500 Robledo de Chavela	758	181	175	6	577	575	14	554	7	0	2
12502 Robledo de Chavela	758	181	175	6	577	575	14	554	7	0	2

4007.-Hogares clasificados por el tipo de hogar (en relación al número de familias), según municipios, entidades, núcleos, sectores urbanos, distritos, secciones, código postal, zonas sanitarias, zonas de servicios sociales y zonas de transporte

MUNICIPOS ENTIDADES	TOTAL	TIPO DE HOGAR EN RELACIÓN AL NÚMERO DE FAMILIAS										
		Hogares no familiares			Hogares familiares							
		Total	Uni- perso- nales	Con dos o más perso- nas	Total	Con una familia					Con más de una familia	
						Total	Sin núcleos	Con un núcleo	Con dos núcleos	Con más de dos núcleos		
12600 Robregordo	40	10	10	0	30	30	4	26	0	0	0	
12601 Robregordo	40	10	10	0	30	30	4	26	0	0	0	
12700 Rozas de Madrid, Las	12.624	1.216	1.120	96	11.408	11.328	152	10.845	314	17	80	
12701 Chopera, La	126	7	7	0	119	117	2	103	10	2	2	
12704 Rozas de Madrid, Las	8.183	957	884	73	7.226	7.176	108	6.888	171	9	50	
12707 Carriles, Los	1	0	0	0	1	1	0	1	0	0	0	
12708 Cervera, La	5	1	1	0	4	4	0	4	0	0	0	
12709 Ceudas, Las	6	1	1	0	5	5	0	5	0	0	0	
12710 Dehesa, La	1	0	0	0	1	1	0	1	0	0	0	
12711 Garzo, El	19	2	2	0	17	17	0	17	0	0	0	
12713 Puentequilla y Los Majuelos, La	2	0	0	0	2	2	0	2	0	0	0	
12715 Matas - Pinar - Monte Rozas, Las	4.281	248	225	23	4.033	4.005	42	3.824	133	6	28	
12800 Rozas de Puerto Real	141	63	63	0	78	78	2	75	1	0	0	
12801 Entrepinos	11	5	5	0	6	6	0	6	0	0	0	
12802 Rozas de Puerto Real	130	58	58	0	72	72	2	69	1	0	0	
12803 Hoyo, El	0	0	0	0	0	0	0	0	0	0	0	
12804 Inmaculada y San Dámaso	0	0	0	0	0	0	0	0	0	0	0	
12805 Venta del Cojo	0	0	0	0	0	0	0	0	0	0	0	
12900 San Agustín del Guadalix	1.431	180	175	5	1.251	1.242	23	1.187	31	1	9	
12901 San Agustín del Guadalix	1.352	173	168	5	1.179	1.170	22	1.120	27	1	9	
12902 Ardales, Los	0	0	0	0	0	0	0	0	0	0	0	
12903 Barranco Hondo	0	0	0	0	0	0	0	0	0	0	0	
12904 Hidrola	0	0	0	0	0	0	0	0	0	0	0	
12905 Moncalvillo	0	0	0	0	0	0	0	0	0	0	0	
12906 Peñas Rubias	0	0	0	0	0	0	0	0	0	0	0	
12907 Raso, El	0	0	0	0	0	0	0	0	0	0	0	
12908 Sima, La	0	0	0	0	0	0	0	0	0	0	0	
12909 Valdelagua	79	7	7	0	72	72	1	67	4	0	0	
12910 Valdeoliva	0	0	0	0	0	0	0	0	0	0	0	
13000 San Fernando de Henares	9.235	787	759	28	8.448	8.442	64	8.253	120	5	6	
13002 San Fernando de Henares	9.206	783	755	28	8.423	8.418	64	8.232	119	3	5	
13003 Granja, La	0	0	0	0	0	0	0	0	0	0	0	
13004 Coto Baezuela	0	0	0	0	0	0	0	0	0	0	0	
13005 Campillo, El	1	0	0	0	1	1	0	1	0	0	0	
13006 Castillo de Aldovea	0	0	0	0	0	0	0	0	0	0	0	
13007 Daralcalde	0	0	0	0	0	0	0	0	0	0	0	
13008 Polígono de San Fernando de Henares	27	4	4	0	23	22	0	19	1	2	1	
13009 Quintana	0	0	0	0	0	0	0	0	0	0	0	
13010 Soto de Aldovea	0	0	0	0	0	0	0	0	0	0	0	
13011 Viveros	0	0	0	0	0	0	0	0	0	0	0	
13012 Casa Quemada	0	0	0	0	0	0	0	0	0	0	0	
13013 Castellanas, Las	1	0	0	0	1	1	0	1	0	0	0	
13014 Fuentecillas, Las	0	0	0	0	0	0	0	0	0	0	0	
13015 Jardín, El	0	0	0	0	0	0	0	0	0	0	0	
13016 Prado del Rincón	0	0	0	0	0	0	0	0	0	0	0	
13017 Sedano	0	0	0	0	0	0	0	0	0	0	0	
13018 Vacibotas	0	0	0	0	0	0	0	0	0	0	0	
13019 Galeana, La	0	0	0	0	0	0	0	0	0	0	0	
13020 Huerta Grande, La	0	0	0	0	0	0	0	0	0	0	0	
13100 San Lorenzo de El Escorial	3.582	746	720	26	2.836	2.827	63	2.711	51	2	9	
13101 Cuelgamuros	32	4	3	1	28	28	0	28	0	0	0	
13102 San Lorenzo de El Escorial	3.357	714	690	24	2.643	2.635	63	2.519	51	2	8	
13103 Campillo, El	0	0	0	0	0	0	0	0	0	0	0	
13104 Fuente Nueva	3	1	0	1	2	2	0	2	0	0	0	
13105 Herrería, La	4	0	0	0	4	4	0	4	0	0	0	
13106 Jaral de la Mira, El	0	0	0	0	0	0	0	0	0	0	0	
13107 Jurisdicción, La	1	0	0	0	1	1	0	1	0	0	0	
13108 Monasterio del Campillo	1	1	1	0	0	0	0	0	0	0	0	
13109 Puerta Verde	3	0	0	0	3	3	0	3	0	0	0	
13110 Solana, La	181	26	26	0	155	154	0	154	0	0	1	
13111 Valle, El	0	0	0	0	0	0	0	0	0	0	0	

4007.- Hogares clasificados por el tipo de hogar (en relación al número de familias), según municipios, entidades, núcleos, sectores urbanos, distritos, secciones, código postal, zonas sanitarias, zonas de servicios sociales y zonas de transporte

MUNICIPIOS ENTIDADES	TOTAL	TIPO DE HOGAR EN RELACIÓN AL NÚMERO DE FAMILIAS									
		Hogares no familiares			Hogares familiares						
		Total	Uni- personales	Con dos o más per- sonas	Total	Con una familia					Con más de una familia
						Total	Sin núcleos	Con un núcleo	Con dos núcleos	Con más de dos núcleos	
13200 San Martín de la Vega	2.877	356	321	35	2.521	2.510	36	2.432	42	0	11
13201 Ángeles, Los	4	0	0	0	4	4	0	4	0	0	0
13202 Boyeriza, La	4	2	2	0	2	2	0	2	0	0	0
13203 Gótzquez de Abojo	1	1	1	0	0	0	0	0	0	0	0
13204 Gótzquez de Arriba	1	0	0	0	1	1	0	1	0	0	0
13205 Marañosa, La	82	4	4	0	78	77	2	71	4	0	1
13207 San Martín de la Vega	2.767	345	311	34	2.422	2.412	31	2.344	37	0	10
13208 Pajares	4	1	1	0	3	3	1	1	1	0	0
13209 Pingarrón, El	2	1	1	0	1	1	0	1	0	0	0
13210 Vallequillas	12	2	1	1	10	10	2	8	0	0	0
13300 San Martín de Valdeiglesias	1.916	355	345	10	1.561	1.557	28	1.496	33	0	4
13301 San Ramón	16	9	9	0	7	7	0	7	0	0	0
13302 Costa de Madrid	29	13	13	0	16	16	0	16	0	0	0
13303 Javacruz	13	7	7	0	6	6	0	6	0	0	0
13304 San Martín de Valdeiglesias	1.858	326	316	10	1.532	1.528	28	1.467	33	0	4
13400 San Sebastián de los Reyes	17.036	1.543	1.443	100	15.493	15.444	158	14.943	330	13	49
13401 Ciudadcampo	351	33	28	5	318	316	5	306	5	0	2
13402 Fuente del Fresno	337	19	16	3	318	312	1	301	10	0	6
13403 Pesadilla	0	0	0	0	0	0	0	0	0	0	0
13404 Race	0	0	0	0	0	0	0	0	0	0	0
13405 San Sebastián de los Reyes	16.278	1.489	1.397	92	14.789	14.748	152	14.270	313	13	41
13406 Valdelamasa	0	0	0	0	0	0	0	0	0	0	0
13407 Villanueva	0	0	0	0	0	0	0	0	0	0	0
13408 Granjilla, La	70	2	2	0	68	68	0	66	2	0	0
13409 Dehesa Boyal	0	0	0	0	0	0	0	0	0	0	0
13410 Roblizas, Las	0	0	0	0	0	0	0	0	0	0	0
13500 Santa María de la Alameda	289	72	70	2	217	217	9	205	3	0	0
13501 Estación, La	120	30	28	2	90	90	3	86	1	0	0
13502 Herrerías, Las	5	1	1	0	4	4	1	3	0	0	0
13503 Hoya, La	6	2	2	0	4	4	0	4	0	0	0
13505 Navalespino	39	11	11	0	28	28	3	25	0	0	0
13506 Paradilla, La	11	3	3	0	8	8	0	7	1	0	0
13508 Pímpollar, El	4	2	2	0	2	2	1	1	0	0	0
13509 Robledondo	71	13	13	0	58	58	0	58	0	0	0
13510 Santa María de la Alameda	33	10	10	0	23	23	1	21	1	0	0
13511 Cereda, La	0	0	0	0	0	0	0	0	0	0	0
13513 Molino Nuevo	0	0	0	0	0	0	0	0	0	0	0
13514 Umbría de los Gallegos	0	0	0	0	0	0	0	0	0	0	0
13515 Cepeda, La	0	0	0	0	0	0	0	0	0	0	0
13600 Santorcaz	173	38	38	0	135	135	4	127	4	0	0
13601 Estación Transmisora Marina	0	0	0	0	0	0	0	0	0	0	0
13602 Santorcaz	173	38	38	0	135	135	4	127	4	0	0
13700 Santos de la Humosa, Los	294	49	49	0	245	245	7	231	6	1	0
13701 Santos de la Humosa, Los	294	49	49	0	245	245	7	231	6	1	0
13702 Soto y La Vega, El	0	0	0	0	0	0	0	0	0	0	0
13800 Serna del Monte, La	38	8	8	0	30	30	1	26	3	0	0
13801 Serna del Monte, La	38	8	8	0	30	30	1	26	3	0	0
14000 Serranillos del Valle	226	30	28	2	196	195	5	180	10	0	1
14001 Serranillos del Valle	226	30	28	2	196	195	5	180	10	0	1
14003 Carrascal, El	0	0	0	0	0	0	0	0	0	0	0
14100 Sevilla la Nueva	856	141	134	7	715	711	9	686	16	0	4
14101 Cortijos, Los	27	6	6	0	21	21	0	21	0	0	0
14104 Manantiales, Los	166	22	21	1	144	144	2	139	3	0	0
14106 Sevilla la Nueva	658	111	105	6	547	543	7	523	13	0	4
14107 Valdelagua	5	2	2	0	3	3	0	3	0	0	0
14300 Somosierra	35	9	7	2	26	26	1	25	0	0	0
14301 Somosierra	35	9	7	2	26	26	1	25	0	0	0



4007.-Hogares clasificados por el tipo de hogar (en relación al número de familias), según municipios, entidades, núcleos, sectores urbanos, distritos, secciones, código postal, zonas sanitarias, zonas de servicios sociales y zonas de transporte

MUNICIPOS ENTIDADES	TOTAL	TIPO DE HOGAR EN RELACIÓN AL NÚMERO DE FAMILIAS									
		Hogares no familiares			Hogares familiares						
		Total	Uni- perso- nales	Con dos o más per- sonas	Total	Con una familia					Con más de una familia
						Total	Sin núcleos	Con un núcleo	Con dos núcleos	Con más de dos núcleos	
14400 Soto del Real	1.288	233	207	26	1.055	1.042	26	976	40	0	13
14401 Soto del Real	1.226	225	200	25	1.001	988	26	922	40	0	13
14402 Rancajales, Los	62	8	7	1	54	54	0	54	0	0	0
14403 Dehesa Boyal	0	0	0	0	0	0	0	0	0	0	0
14500 Talamanca de Jarama	440	55	53	2	385	385	4	378	2	1	0
14504 Talamanca de Jarama	438	55	53	2	383	383	4	377	2	0	0
14505 Carracalderas	0	0	0	0	0	0	0	0	0	0	0
14506 Dunas, Las	0	0	0	0	0	0	0	0	0	0	0
14507 Moraleja, La	2	0	0	0	2	2	0	1	0	1	0
14508 San Bartolomé	0	0	0	0	0	0	0	0	0	0	0
14509 Hondas, Las	0	0	0	0	0	0	0	0	0	0	0
14600 Tielmes	641	110	110	0	531	529	11	508	10	0	2
14601 Tielmes	641	110	110	0	531	529	11	508	10	0	2
14602 Peralejo - Puntal del Pollo, El	0	0	0	0	0	0	0	0	0	0	0
14603 Vega, La	0	0	0	0	0	0	0	0	0	0	0
14700 Titulcia	298	38	37	1	260	252	3	242	6	1	8
14701 Titulcia	298	38	37	1	260	252	3	242	6	1	8
14702 Carretera de Chinchón	0	0	0	0	0	0	0	0	0	0	0
14703 Vedadillo, El	0	0	0	0	0	0	0	0	0	0	0
14704 Vega, La	0	0	0	0	0	0	0	0	0	0	0
14800 Torrejón de Ardoz	25.987	2.215	2.082	133	23.772	23.731	287	22.828	592	24	41
14801 Torrejón de Ardoz	25.627	2.181	2.050	131	23.446	23.405	285	22.520	577	23	41
14802 Base Aérea	42	5	5	0	37	37	0	37	0	0	0
14803 Casa Blanca	0	0	0	0	0	0	0	0	0	0	0
14804 Castillo, El	174	18	17	1	156	156	2	146	8	0	0
14805 San Benito	43	2	2	0	41	41	0	33	7	1	0
14806 Valle, El	101	9	8	1	92	92	0	92	0	0	0
14807 Villares y Correal, Los	0	0	0	0	0	0	0	0	0	0	0
14808 Pico Blanco	0	0	0	0	0	0	0	0	0	0	0
14900 Torrejón de la Calzada	932	74	69	5	858	856	8	826	21	1	2
14901 Torrejón de la Calzada	932	74	69	5	858	856	8	826	21	1	2
14902 Vaciasilos	0	0	0	0	0	0	0	0	0	0	0
15000 Torrejón de Velasco	480	70	62	8	410	407	10	386	11	0	3
15001 Torrejón de Velasco	480	70	62	8	410	407	10	386	11	0	3
15100 Torrelaguna	818	143	136	7	675	670	21	624	25	0	5
15101 Torrelaguna	818	143	136	7	675	670	21	624	25	0	5
15102 Tomillares, Los	0	0	0	0	0	0	0	0	0	0	0
15200 Torrelodones	2.868	293	269	24	2.575	2.514	43	2.354	106	11	61
15202 Berzosilla, La	48	3	2	1	45	43	1	39	3	0	2
15203 Canto del Pico	0	0	0	0	0	0	0	0	0	0	0
15204 Estación, La	802	66	58	8	736	714	17	647	44	6	22
15205 Varela	0	0	0	0	0	0	0	0	0	0	0
15206 Gasco, El	77	7	7	0	70	69	1	65	2	1	1
15207 Jarales, Los	6	0	0	0	6	6	0	6	0	0	0
15208 Marías, Las	27	1	1	0	26	26	0	25	1	0	0
15211 Peñascales, Los	475	43	41	2	432	423	4	402	15	2	9
15212 Robles, Los	207	21	20	1	186	184	1	178	4	1	2
15213 Rozuelas, Las	32	2	1	1	30	29	0	29	0	0	1
15214 Torrelodones	1.194	150	139	11	1.044	1.020	19	963	37	1	24
15300 Torremocha de Jarama	94	27	23	4	67	67	2	64	1	0	0
15301 Fábrica, La	0	0	0	0	0	0	0	0	0	0	0
15302 Torremocha de Jarama	68	18	15	3	50	50	2	47	1	0	0
15303 Casa de Oficios	0	0	0	0	0	0	0	0	0	0	0
15304 Cerrada, La	9	5	4	1	4	4	0	4	0	0	0
15305 Retiro de Torremocha, El	17	4	4	0	13	13	0	13	0	0	0
15306 Tomillares, Los	0	0	0	0	0	0	0	0	0	0	0
15307 Soto, El	0	0	0	0	0	0	0	0	0	0	0


4007.- Hogares clasificados por el tipo de hogar (en relación al número de familias), según municipios, entidades, núcleos, sectores urbanos, distritos, secciones, código postal, zonas sanitarias, zonas de servicios sociales y zonas de transporte

MUNICIPIOS ENTIDADES	TOTAL	TIPO DE HOGAR EN RELACIÓN AL NÚMERO DE FAMILIAS									
		Hogares no familiares			Hogares familiares						
		Total	Uni- perso- nales	Con dos o más perso- nas	Total	Con una familia				Con más de una familia	
						Total	Sin núcleos	Con un núcleo	Con dos núcleos		Con más de dos núcleos
15400 Torres de la Alameda	1.126	103	101	2	1.023	1.014	16	961	34	3	9
15401 Mariblanca	13	1	1	0	12	12	0	11	1	0	0
15402 Torres de la Alameda	1.104	101	100	1	1.003	994	15	943	33	3	9
15403 Carretera de Loeches	4	1	0	1	3	3	1	2	0	0	0
15404 Dehesa de Torres	0	0	0	0	0	0	0	0	0	0	0
15405 San Isidro	5	0	0	0	5	5	0	5	0	0	0
15406 San Juan del Viso	0	0	0	0	0	0	0	0	0	0	0
15407 Valdeleyegua	0	0	0	0	0	0	0	0	0	0	0
15500 Valdaracete	236	50	50	0	186	186	3	183	0	0	0
15501 Valdaracete	236	50	50	0	186	186	3	183	0	0	0
15502 Fuensauco	0	0	0	0	0	0	0	0	0	0	0
15600 Valdeavero	180	30	28	2	150	149	4	141	4	0	1
15601 Valdeavero	163	26	24	2	137	136	4	128	4	0	1
15602 Cardosa, La	17	4	4	0	13	13	0	13	0	0	0
15700 Valdelaguna	201	49	49	0	152	152	0	150	2	0	0
15701 Valdelaguna	201	49	49	0	152	152	0	150	2	0	0
15800 Valdemanco	183	48	48	0	135	135	3	129	3	0	0
15801 Valdemanco	156	42	42	0	114	114	3	108	3	0	0
15802 Cerro Matallera	20	6	6	0	14	14	0	14	0	0	0
15803 Hoya, La	7	0	0	0	7	7	0	7	0	0	0
15900 Valdemaqueda	190	41	40	1	149	149	2	145	2	0	0
15901 Valdemaqueda	189	41	40	1	148	148	1	145	2	0	0
15902 Río, El	1	0	0	0	1	1	1	0	0	0	0
16000 Valdemorillo	1.308	236	222	14	1.072	1.064	36	992	34	2	8
16002 Cerro Alarcón	239	56	52	4	183	182	6	168	7	1	1
16003 Navarredonda	211	40	36	4	171	170	5	163	2	0	1
16005 Dehesa	24	5	5	0	19	19	0	18	1	0	0
16006 Paraíso, El	33	7	7	0	26	26	1	22	3	0	0
16008 Pino Alto	36	6	5	1	30	28	0	27	1	0	2
16009 Pizarra, La	14	1	1	0	13	13	1	12	0	0	0
16012 Valdemorillo	747	120	115	5	627	623	23	579	20	1	4
16013 Barrancos, Los	0	0	0	0	0	0	0	0	0	0	0
16015 Montemorillo	4	1	1	0	3	3	0	3	0	0	0
16100 Valdemoro	6.384	596	564	32	5.788	5.775	71	5.591	113	0	13
16101 Valdemoro	6.382	596	564	32	5.786	5.773	71	5.589	113	0	13
16102 Camino Hondo	0	0	0	0	0	0	0	0	0	0	0
16106 Valmor	0	0	0	0	0	0	0	0	0	0	0
16108 Centro Penitenciario Madrid III	0	0	0	0	0	0	0	0	0	0	0
16109 Juncarejo, El	2	0	0	0	2	2	0	2	0	0	0
16110 Rompecubas	0	0	0	0	0	0	0	0	0	0	0
16200 Valdeolmos-Alalpardo	467	45	43	2	422	421	11	396	14	0	1
16201 Alalpardo	171	18	17	1	153	153	6	141	6	0	0
16202 Valdeolmos	68	12	12	0	56	56	3	49	4	0	0
16203 Miraval	228	15	14	1	213	212	2	206	4	0	1
16300 Valdepiélagos	107	18	18	0	89	89	2	87	0	0	0
16301 Valdepiélagos	107	18	18	0	89	89	2	87	0	0	0
16302 Coto de San Benito	0	0	0	0	0	0	0	0	0	0	0
16400 Valdetoques de Jarama	531	74	71	3	457	457	13	432	10	2	0
16401 Sillios	28	6	6	0	22	22	1	19	2	0	0
16402 Valdetoques de Jarama	491	65	62	3	426	426	12	404	8	2	0
16403 Cueva, La	0	0	0	0	0	0	0	0	0	0	0
16404 Escarabajosa, La	2	0	0	0	2	2	0	2	0	0	0
16405 Mirador, El	10	3	3	0	7	7	0	7	0	0	0
16406 Soto y La Vega, El	0	0	0	0	0	0	0	0	0	0	0
16500 Valdelecha	588	103	103	0	485	482	9	457	16	0	3
16501 Valdelecha	588	103	103	0	485	482	9	457	16	0	3
16600 Valverde de Alcalá	86	15	14	1	71	68	2	64	2	0	3
16601 Valverde de Alcalá	86	15	14	1	71	68	2	64	2	0	3



4007.-Hogares clasificados por el tipo de hogar (en relación al número de familias), según municipios, entidades, núcleos, sectores urbanos, distritos, secciones, código postal, zonas sanitarias, zonas de servicios sociales y zonas de transporte

MUNICIPIOS ENTIDADES	TOTAL	TIPO DE HOGAR EN RELACIÓN AL NÚMERO DE FAMILIAS										
		Hogares no familiares			Hogares familiares							
		Total	Uni- perso- nales	Con dos o más per- sonas	Total	Con una familia					Con más de una familia	
						Total	Sin núcleos	Con un núcleo	Con dos núcleos	Con más de dos núcleos		
16700	Velilla de San Antonio	1.454	134	128	6	1.320	1.316	12	1.281	22	1	4
16701	Velilla de San Antonio	1.454	134	128	6	1.320	1.316	12	1.281	22	1	4
16800	Vellón, El	375	74	72	2	301	299	8	286	3	2	2
16801	Espartal, El	69	16	16	0	53	53	2	51	0	0	0
16802	Vellón, El	290	52	50	2	238	236	5	226	3	2	2
16803	Campillo, El	5	2	2	0	3	3	0	3	0	0	0
16804	Ermita de San Blas	5	2	2	0	3	3	0	3	0	0	0
16805	Quintas, Las	5	1	1	0	4	4	1	3	0	0	0
16806	Dehesa Boyal	0	0	0	0	0	0	0	0	0	0	0
16807	Calvero, El	1	1	1	0	0	0	0	0	0	0	0
16900	Venturada	193	43	40	3	150	150	7	141	2	0	0
16901	Venturada	86	24	23	1	62	62	4	56	2	0	0
16902	Cotos de Monterrey	107	19	17	2	88	88	3	85	0	0	0
16903	Rosales, Los	0	0	0	0	0	0	0	0	0	0	0
17000	Villaconejos	949	149	148	1	800	792	15	766	11	0	8
17001	Villaconejos	949	149	148	1	800	792	15	766	11	0	8
17002	Dehesa y Valsalido, La	0	0	0	0	0	0	0	0	0	0	0
17003	Raso, El	0	0	0	0	0	0	0	0	0	0	0
17100	Villa del Prado	1.187	216	213	3	971	971	17	937	16	1	0
17101	Alamin	6	1	1	0	5	5	0	5	0	0	0
17103	Encinar del Alberche	77	29	29	0	48	48	0	48	0	0	0
17108	Villa del Prado	1.104	186	183	3	918	918	17	884	16	1	0
17109	Cinco Sotos, Los	0	0	0	0	0	0	0	0	0	0	0
17110	Dehesa Alamar y Los Parrales	0	0	0	0	0	0	0	0	0	0	0
17111	Hoyas, Las	0	0	0	0	0	0	0	0	0	0	0
17112	Poveda y Los Albañalanes	0	0	0	0	0	0	0	0	0	0	0
17200	Villaalbilla	1.029	103	102	1	926	926	6	891	28	1	0
17202	Gurugú, El	37	5	4	1	32	32	0	32	0	0	0
17203	Hueros, Los	124	19	19	0	105	105	0	104	1	0	0
17205	Zulema	406	14	14	0	392	392	1	380	11	0	0
17206	Villaalbilla	304	39	39	0	265	265	3	247	14	1	0
17207	Dehesa de los Hueros	4	1	1	0	3	3	0	3	0	0	0
17208	Valdelágula - El Robledal	154	25	25	0	129	129	2	125	2	0	0
17300	Villamanrique de Tajo	210	42	41	1	168	168	7	159	2	0	0
17301	Buenamesón	2	0	0	0	2	2	2	0	0	0	0
17302	Castillo de Tajo	10	2	2	0	8	8	2	6	0	0	0
17303	Villamanrique de Tajo	195	38	37	1	157	157	3	152	2	0	0
17304	Hoya de Simancas	0	0	0	0	0	0	0	0	0	0	0
17305	Vega de los Bodegones	3	2	2	0	1	1	0	1	0	0	0
17400	Villamanta	468	85	81	4	383	376	6	366	4	0	7
17401	Villamanta	460	82	78	4	378	371	6	361	4	0	7
17402	Jirfa	2	0	0	0	2	2	0	2	0	0	0
17403	Malpuesta, La	3	2	2	0	1	1	0	1	0	0	0
17404	Olivos, Los	3	1	1	0	2	2	0	2	0	0	0
17500	Villamantilla	111	19	19	0	92	91	1	89	1	0	1
17501	Villamantilla	109	19	19	0	90	89	1	87	1	0	1
17502	Aguilar, La	0	0	0	0	0	0	0	0	0	0	0
17503	Bosque, El	0	0	0	0	0	0	0	0	0	0	0
17504	Cerromesino y Galapaguera	0	0	0	0	0	0	0	0	0	0	0
17505	Mercadas, Las	2	0	0	0	2	2	0	2	0	0	0
17506	Monte, El	0	0	0	0	0	0	0	0	0	0	0
17600	Villanueva de la Cañada	2.243	310	264	46	1.933	1.901	26	1.818	53	4	32
17604	Villanueva de la Cañada	1.122	193	160	33	929	913	10	880	22	1	16
17606	Palancar, El	192	26	21	5	166	162	5	149	8	0	4
17607	Villafranca del Castillo	929	91	83	8	838	826	11	789	23	3	12
17700	Villanueva del Pardillo	851	90	87	3	761	751	13	717	21	0	10
17701	Villanueva del Pardillo	731	77	75	2	654	647	13	618	16	0	7
17704	Vegas - Santa María, Las	120	13	12	1	107	104	0	99	5	0	3

4007.-Hogares clasificados por el tipo de hogar (en relación al número de familias), según municipios, entidades, núcleos, sectores urbanos, distritos, secciones, código postal, zonas sanitarias, zonas de servicios sociales y zonas de transporte

MUNICIPIOS ENTIDADES	TOTAL	TIPO DE HOGAR EN RELACIÓN AL NÚMERO DE FAMILIAS									
		Hogares no familiares			Hogares familiares						
		Total	Uni- perso- nales	Con dos o más per- sonas	Total	Con una familia					Con más de una familia
						Total	Sin núcleos	Con un núcleo	Con dos núcleos	Con más de dos núcleos	
17800 Villanueva de Perales	155	42	41	1	113	112	1	108	3	0	1
17801 Villanueva de Perales	144	40	39	1	104	103	1	99	3	0	1
17802 Cepilla, La	0	0	0	0	0	0	0	0	0	0	0
17803 Encrucijada, La	4	0	0	0	4	4	0	4	0	0	0
17804 Milla	4	2	2	0	2	2	0	2	0	0	0
17805 Monte de Perales	1	0	0	0	1	1	0	1	0	0	0
17806 Valdetablas	2	0	0	0	2	2	0	2	0	0	0
17900 Villar del Olmo	349	69	65	4	280	280	10	268	2	0	0
17901 Eurovillas	191	23	20	3	168	168	3	163	2	0	0
17902 Villar del Olmo	158	46	45	1	112	112	7	105	0	0	0
18000 Villarejo de Salvanés	1.708	234	227	7	1.474	1.457	18	1.402	36	1	17
18001 Villarejo de Salvanés	1.704	233	226	7	1.471	1.454	18	1.400	35	1	17
18002 Huertas de Villarejo, Las	2	1	1	0	1	1	0	1	0	0	0
18003 Varga, La	2	0	0	0	2	2	0	1	1	0	0
18004 Vega Corbera	0	0	0	0	0	0	0	0	0	0	0
18005 Buena Mesón	0	0	0	0	0	0	0	0	0	0	0
18100 Villaviciosa de Odón	4.626	349	331	18	4.277	4.260	50	4.088	114	8	17
18101 Villaviciosa de Odón	3.594	275	264	11	3.319	3.308	43	3.184	77	4	11
18102 Bosque, El	981	58	51	7	923	917	6	874	33	4	6
18103 Dehesa del Sotillo	2	1	1	0	1	1	0	1	0	0	0
18104 Monreal	0	0	0	0	0	0	0	0	0	0	0
18105 Río Guadarrama y Casa de Roque	37	11	11	0	26	26	1	21	4	0	0
18106 Sacedón	1	0	0	0	1	1	0	1	0	0	0
18107 Vega, La	11	4	4	0	7	7	0	7	0	0	0
18200 Villavieja del Lozoya	75	20	19	1	55	55	3	51	1	0	0
18202 Llanos, Los	1	0	0	0	1	1	0	1	0	0	0
18203 Cabezas, Las	2	0	0	0	2	2	0	2	0	0	0
18204 Tercio de la Laguna, El	0	0	0	0	0	0	0	0	0	0	0
18205 Villavieja del Lozoya	72	20	19	1	52	52	3	48	1	0	0
18206 Cañada, La	0	0	0	0	0	0	0	0	0	0	0
18207 Solanilla, La	0	0	0	0	0	0	0	0	0	0	0
18300 Zarzalejo	378	103	100	3	275	275	9	260	6	0	0
18301 Estación y Pajares, La	210	56	54	2	154	154	5	146	3	0	0
18302 Peña Rosal	0	0	0	0	0	0	0	0	0	0	0
18303 Zarzalejo	168	47	46	1	121	121	4	114	3	0	0
18304 Casera, La	0	0	0	0	0	0	0	0	0	0	0
18305 Gargantilla, La	0	0	0	0	0	0	0	0	0	0	0
18306 Morales, Los	0	0	0	0	0	0	0	0	0	0	0
90100 Lozoyuela - Navas - Sieteiglesias	246	74	69	5	172	171	3	164	4	0	1
90101 Navas de Buitrago	18	7	5	2	11	11	0	11	0	0	0
90102 Sieteiglesias	15	7	7	0	8	8	0	8	0	0	0
90104 Lozoyuela	212	59	56	3	153	152	3	145	4	0	1
90105 Mazacorta	1	1	1	0	0	0	0	0	0	0	0
90106 Mojoneras y Angostillos	0	0	0	0	0	0	0	0	0	0	0
90108 Rompidos, Los	0	0	0	0	0	0	0	0	0	0	0
90109 Tornilleras, Las	0	0	0	0	0	0	0	0	0	0	0
90111 Dehesa de Navas	0	0	0	0	0	0	0	0	0	0	0
90112 Fuente Blanquilla	0	0	0	0	0	0	0	0	0	0	0
90200 Puentes Viejas	167	50	49	1	117	116	7	108	1	0	1
90201 Paredes de Buitrago	44	4	4	0	40	39	2	37	0	0	1
90202 Serrada de la Fuente	27	8	8	0	19	19	2	17	0	0	0
90203 Cinco Villas	14	9	9	0	5	5	0	5	0	0	0
90204 Manjirón	82	29	28	1	53	53	3	49	1	0	0
90205 Presa de Puentes Viejas	0	0	0	0	0	0	0	0	0	0	0
90206 Santillana y Presa del Villar	0	0	0	0	0	0	0	0	0	0	0
90300 Tres Cantos	8.272	848	795	53	7.424	7.401	108	7.179	114	0	23
90301 Tres Cantos	8.272	848	795	53	7.424	7.401	108	7.179	114	0	23



4008.-Indicadores relativos respecto al sexo, edad, estudios y actividad económica de la población y respecto a los hogares, según municipios, entidades, núcleos, sectores urbanos, distritos, secciones, código postal, zonas sanitarias, zonas de servicios sociales y zonas de transporte

MUNICIPIOS ENTIDADES	SEXO Y EDAD			ESTUDIOS	ACTIVIDAD ECONÓMICA			HOGARES	
	Propor- ciones de mascu- linidad	Propor- ciones de reempla- zamiento	Propor- ciones de depen- dencia	Propor- ciones de analfa- betismo	Propor- ciones de actividad	Propor- ciones de ocupación	Propor- ciones de paro	Tamaño medio	Desviación típica
TOTAL	92,4	1,4	0,4	1,4	53,7	78,2	21,8	3,1	1,5
00100 Acebeda, La	112,0	0,4	1,0	9,8	30,0	73,3	26,7	2,1	1,1
00101 Acebeda, La	112,0	0,4	1,0	9,8	30,0	73,3	26,7	2,1	1,1
00200 Ajalvir	107,9	1,7	0,4	0,8	64,6	85,6	14,4	3,3	1,4
00201 Ajalvir	107,9	1,7	0,4	0,8	64,6	85,6	14,4	3,3	1,4
00300 Alameda del Valle	124,3	1,2	0,7	1,3	46,0	78,3	21,7	2,5	1,3
00301 Alameda del Valle	124,3	1,2	0,7	1,3	46,0	78,3	21,7	2,5	1,3
00400 Álamo, El	105,5	1,5	0,5	4,9	50,9	79,0	21,0	3,2	1,6
00401 Álamo, El	105,0	1,5	0,5	4,9	50,8	78,9	21,1	3,2	1,6
00402 Camino de Batres	150,0	1,9	0,4	4,3	58,1	88,0	12,0	3,1	1,7
00500 Alcalá de Henares	99,1	1,5	0,4	1,4	55,6	76,1	23,9	3,4	1,4
00501 Alcalá de Henares	99,1	1,5	0,4	1,4	55,6	76,1	23,9	3,4	1,4
00502 Base Aérea de Torrejón	0,0	0,0	0,0	0,0	0,0	0,0	0,0	0,0	0,0
00504 Ecce Homo y Cuesta Zulema	0,0	0,0	0,0	0,0	0,0	0,0	0,0	0,0	0,0
00505 Encín y La Canaleja, El	0,0	0,0	0,0	0,0	0,0	0,0	0,0	0,0	0,0
00506 Oruga, La	0,0	0,0	0,0	0,0	0,0	0,0	0,0	0,0	0,0
00507 Soto de la Ciudad y Gerafin	85,7	0,8	0,2	0,0	60,0	50,0	50,0	4,3	1,7
00508 Torote y Soto Espinillos	0,0	0,0	0,0	0,0	0,0	0,0	0,0	0,0	0,0
00509 Espinillos	0,0	0,0	0,0	0,0	0,0	0,0	0,0	0,0	0,0
00510 Prisión Alcalá-Meco	0,0	0,0	0,0	0,0	0,0	0,0	0,0	0,0	0,0
00600 Alcobendas	97,3	1,5	0,3	1,3	58,5	80,3	19,7	3,5	1,4
00601 Alcobendas	97,3	1,5	0,3	1,3	58,5	80,3	19,7	3,5	1,4
00700 Alcorcón	97,9	1,3	0,3	1,0	54,7	76,6	23,4	3,3	1,4
00701 Alcorcón	97,8	1,3	0,3	1,0	54,7	76,6	23,4	3,3	1,4
00702 Campodón	96,0	1,3	0,3	1,1	58,8	78,7	21,3	4,0	1,4
00703 Venta la Rubia	108,3	1,3	0,2	0,0	68,3	82,1	17,9	4,2	1,8
00704 Ventorra del Cano	880,0	2,2	0,2	8,2	73,2	53,3	46,7	2,5	3,2
00705 Carretera de San Martín	93,3	0,7	0,2	0,0	41,4	83,3	16,7	2,6	1,2
00706 Fuente Cisneros	0,0	0,0	0,0	0,0	0,0	0,0	0,0	0,0	0,0
00707 Montepíncipe	133,3	1,3	0,3	0,0	37,5	100,0	0,0	4,7	1,6
00708 Praonal, El	0,0	0,0	0,0	0,0	0,0	0,0	0,0	0,0	0,0
00800 Aldea del Fresno	104,6	1,3	0,5	2,6	52,7	80,3	19,7	3,0	1,4
00801 Aldea del Fresno	103,8	1,3	0,5	2,7	52,7	80,3	19,7	3,0	1,4
00802 Corrales, Los	0,0	0,0	0,0	0,0	0,0	0,0	0,0	0,0	0,0
00803 Dehesa de Hernán Vicente	171,4	0,4	0,4	0,0	64,3	88,9	11,1	2,1	1,4
00804 Dehesa de las Hoyas	0,0	0,0	0,0	0,0	0,0	0,0	0,0	0,0	0,0
00805 Dehesilla, La	100,0	4,0	0,2	0,0	25,0	100,0	0,0	3,0	1,0
00806 Navayuncosa	0,0	0,0	0,0	0,0	0,0	0,0	0,0	0,0	0,0
00807 Rincón, El	110,0	1,3	0,5	0,0	47,4	66,7	33,3	2,1	0,9
00808 Santo, El	0,0	0,0	0,0	0,0	0,0	0,0	0,0	0,0	0,0
00809 Suertes Viejas	0,0	0,0	0,0	0,0	0,0	0,0	0,0	0,0	0,0
00810 Chaparral, El	0,0	0,0	0,0	0,0	0,0	0,0	0,0	0,0	0,0
00811 Estación del Alberche	0,0	0,0	0,0	0,0	0,0	0,0	0,0	0,0	0,0
00812 Serantes	0,0	0,0	0,0	0,0	0,0	0,0	0,0	0,0	0,0
00813 Canchos, Los	0,0	0,0	0,0	0,0	0,0	0,0	0,0	0,0	0,0
00900 Algete	104,1	1,9	0,4	0,3	62,2	80,4	19,6	3,5	1,4
00901 Algete	104,1	2,2	0,5	0,4	64,2	79,6	20,4	3,4	1,3
00902 Carmelitas, Las	0,0	0,0	0,0	0,0	0,0	0,0	0,0	0,0	0,0
00903 Heredad de la Torre	0,0	0,0	0,0	0,0	0,0	0,0	0,0	0,0	0,0
00904 Maratones	0,0	0,0	0,0	0,0	0,0	0,0	0,0	0,0	0,0
00905 Nogal, El	200,0	0,8	0,3	0,0	50,0	50,0	50,0	3,0	0,8
00906 Prado Norte	138,2	0,9	0,2	0,0	56,7	76,3	23,7	3,1	1,5
00907 Salomón y Tras el Río	0,0	0,0	0,0	0,0	0,0	0,0	0,0	0,0	0,0
00908 Santo Domingo	102,7	1,3	0,3	0,0	54,0	84,9	15,1	4,2	1,8
00911 Dehesa Nueva	0,0	0,0	0,0	0,0	0,0	0,0	0,0	0,0	0,0
00912 Soto Mozanaque	0,0	0,0	0,0	0,0	0,0	0,0	0,0	0,0	0,0
00913 Torrecilla, La	0,0	0,0	0,0	0,0	0,0	0,0	0,0	0,0	0,0

4008.-Indicadores relativos respecto al sexo, edad, estudios y actividad económica de la población y respecto a los hogares, según municipios, entidades, núcleos, sectores urbanos, distritos, secciones, código postal, zonas sanitarias, zonas de servicios sociales y zonas de transporte

MUNICIPIOS ENTIDADES	SEXO Y EDAD			ESTUDIOS	ACTIVIDAD ECONÓMICA			HOGARES	
	Propor- ciones de mascu- linidad	Propor- ciones de reempla- zamiento	Propor- ciones de depen- dencia	Propor- ciones de analfa- betismo	Propor- ciones de actividad	Propor- ciones de ocupación	Propor- ciones de paro	Tamaño medio	Desviación típica
01000 Alpedrete	101,0	1,6	0,4	1,0	58,1	81,9	18,1	3,1	1,6
01001 Alpedrete	99,6	1,6	0,4	1,0	58,7	81,8	18,2	3,1	1,5
01017 Valdencia	93,2	1,1	0,4	0,0	63,6	85,7	14,3	3,1	1,2
01018 Negrales - Los Llanos, Los	110,0	1,5	0,4	1,4	54,3	82,0	18,0	3,3	1,7
01100 Ambite	101,4	0,9	0,7	6,6	35,8	66,3	33,7	2,2	1,4
01101 Ambite	98,6	0,9	0,7	6,9	35,4	65,6	34,4	2,2	1,4
01102 Sierra de Tajuña	200,0	0,5	0,5	0,0	25,0	50,0	50,0	2,3	1,6
01103 Valdealcá	200,0	0,0	0,0	0,0	100,0	100,0	0,0	1,5	0,5
01104 Peña Ambite	0,0	0,0	0,0	0,0	0,0	0,0	0,0	0,0	0,0
01105 Valdemera	0,0	0,0	0,0	0,0	0,0	0,0	0,0	0,0	0,0
01106 Vega, La	0,0	0,0	0,0	0,0	0,0	0,0	0,0	0,0	0,0
01200 Anchuelo	121,6	1,5	0,5	1,5	54,6	73,8	26,2	3,3	1,5
01201 Anchuelo	121,6	1,5	0,5	1,5	54,6	73,8	26,2	3,3	1,5
01202 Cerro de Miralbueno	0,0	0,0	0,0	0,0	0,0	0,0	0,0	0,0	0,0
01300 Aranjuez	93,5	1,5	0,5	3,1	48,4	74,8	25,2	3,2	1,6
01301 Algodor	108,3	0,7	0,3	4,0	40,0	70,0	30,0	2,3	1,1
01302 Aranjuez	93,5	1,5	0,5	3,1	48,4	74,7	25,3	3,2	1,6
01303 Castillejos	0,0	0,0	0,0	0,0	0,0	0,0	0,0	0,0	0,0
01304 Real Cortijo de San Isidro	98,3	1,3	0,5	1,6	52,5	83,1	16,9	3,3	1,4
01305 Flamenca, La	71,4	2,3	0,2	0,0	60,0	83,3	16,7	3,0	1,4
01306 Infantas, Las	80,0	3,0	0,7	4,3	47,1	75,0	25,0	3,9	1,6
01307 Villamejor	200,0	1,0	0,5	0,0	50,0	100,0	0,0	3,0	0,0
01308 Cerro, El	100,0	0,0	0,0	0,0	50,0	100,0	0,0	2,0	0,0
01309 Montaña, La	0,0	0,0	0,0	0,0	0,0	0,0	0,0	0,0	0,0
01310 Soto del Hinojar	0,0	0,0	0,0	0,0	0,0	0,0	0,0	0,0	0,0
01311 Sotomayor	0,0	0,0	0,0	0,0	0,0	0,0	0,0	0,0	0,0
01400 Arganda del Rey	98,3	1,7	0,4	2,7	57,6	77,8	22,2	3,4	1,4
01401 Arganda del Rey	98,1	1,7	0,4	2,7	57,6	77,7	22,3	3,4	1,4
01403 Puente de Arganda	111,7	1,2	0,5	8,3	46,6	73,9	26,1	2,5	1,5
01405 Campillo, El	0,0	0,0	0,0	0,0	0,0	0,0	0,0	0,0	0,0
01406 Serna, La	0,0	0,0	0,0	0,0	0,0	0,0	0,0	0,0	0,0
01407 Villares, Los	102,7	1,4	0,3	0,6	58,4	81,7	18,3	3,7	1,3
01500 Arroyomolinos	102,0	1,7	0,4	0,9	62,8	83,3	16,7	3,6	1,4
01501 Arroyomolinos	101,9	1,7	0,4	0,9	62,8	83,3	16,7	3,6	1,4
01502 Castañeras	0,0	0,0	0,0	0,0	0,0	0,0	0,0	0,0	0,0
01503 Monte de San Martín	0,0	0,0	0,0	0,0	0,0	0,0	0,0	0,0	0,0
01504 Valdefuentes	106,4	1,6	0,3	0,0	63,4	84,4	15,6	3,2	1,5
01600 Atazar, El	118,2	1,2	0,5	8,9	55,1	67,3	32,7	2,7	1,6
01601 Atazar, El	118,2	1,2	0,5	8,9	55,1	67,3	32,7	2,7	1,6
01700 Batres	101,6	1,2	0,4	1,4	58,6	78,8	21,2	3,1	1,6
01701 Batres	99,4	1,5	0,5	2,4	57,7	76,5	23,5	3,2	1,7
01703 Monte de Batres	103,4	1,0	0,3	0,4	59,4	81,1	18,9	3,0	1,4
01704 Olivos, Los	120,0	1,0	0,1	0,0	60,0	83,3	16,7	3,7	1,2
01800 Becerril de la Sierra	107,9	1,5	0,4	3,0	56,2	79,6	20,4	3,0	1,5
01801 Becerril de la Sierra	108,7	1,6	0,4	3,5	55,2	79,0	21,0	3,0	1,5
01802 Berrocal, El	146,2	0,8	0,3	0,0	48,3	85,7	14,3	2,7	1,5
01803 Cebales, Los	0,0	0,0	0,0	0,0	100,0	100,0	0,0	1,0	0,0
01804 Montellano	101,6	1,2	0,4	0,3	62,2	84,0	16,0	3,1	1,5
01805 Navahuerta y Las Tejoneras	0,0	0,0	0,0	0,0	0,0	0,0	0,0	0,0	0,0
01806 Vista Real	100,0	1,5	0,3	0,0	75,0	58,3	41,7	2,5	1,5
01807 Cabeza Mediana	0,0	0,0	0,0	0,0	0,0	0,0	0,0	0,0	0,0
01900 Belmonte de Tajo	101,8	1,3	0,6	3,9	44,6	84,9	15,1	2,8	1,3
01901 Belmonte de Tajo	101,8	1,3	0,6	3,9	44,6	84,9	15,1	2,8	1,3
02000 Berzosa del Lozoya	100,0	1,1	0,5	0,0	50,0	71,7	28,3	2,3	1,4
02001 Berzosa del Lozoya	100,0	1,2	0,6	0,0	52,6	70,6	29,4	2,3	1,4
02002 Llanillos, Los	100,0	0,4	0,4	0,0	22,2	100,0	0,0	2,5	1,5



4008.-Indicadores relativos respecto al sexo, edad, estudios y actividad económica de la población y respecto a los hogares, según municipios, entidades, núcleos, sectores urbanos, distritos, secciones, código postal, zonas sanitarias, zonas de servicios sociales y zonas de transporte

MUNICIPIOS ENTIDADES	SEXO Y EDAD			ESTUDIOS	ACTIVIDAD ECONÓMICA			HOGARES	
	Propor- ciones de mascu- linidad	Propor- ciones de reempla- zamiento	Propor- ciones de depen- dencia	Propor- ciones de analfa- betismo	Propor- ciones de actividad	Propor- ciones de ocupación	Propor- ciones de paro	Tamaño medio	Desviación típica
02100 Berruenco, El	109,2	1,5	0,7	5,4	44,4	74,6	25,4	2,7	1,5
02101 Berruenco, El	107,7	1,6	0,7	5,9	43,1	73,6	26,4	2,8	1,5
02102 Peñagüila	200,0	0,0	0,5	0,0	100,0	100,0	0,0	1,5	0,5
02103 Pozuelos, Los	0,0	0,0	0,0	0,0	0,0	0,0	0,0	0,0	0,0
02104 Pradera del Amor	122,2	0,5	0,7	0,0	52,9	77,8	22,2	2,0	1,0
02105 Dehesa Boyal	0,0	0,0	0,0	0,0	0,0	0,0	0,0	0,0	0,0
02200 Boadilla del Monte	102,8	1,4	0,3	0,4	57,2	83,4	16,6	3,8	1,5
02201 Boadilla del Monte	105,8	1,8	0,4	1,0	60,9	82,7	17,3	3,5	1,4
02211 Prado del Espino-San Babiles	420,0	2,1	0,2	1,0	80,2	67,1	32,9	3,9	2,2
02212 Prado Grande	50,0	1,5	0,2	0,0	60,0	33,3	66,7	6,0	0,0
02213 Romanillos	0,0	0,0	0,0	0,0	0,0	0,0	0,0	0,0	0,0
02216 Urbanizaciones Este	101,7	1,3	0,2	0,2	51,7	85,4	14,6	4,4	1,6
02217 Urbanizaciones Noroeste	99,7	1,2	0,3	0,1	55,9	83,8	16,2	4,0	1,5
02300 Boalo, El	101,7	1,7	0,4	0,2	55,8	80,0	20,0	3,0	1,5
02301 Boalo, El	100,0	1,8	0,4	0,2	56,3	78,2	21,8	3,0	1,5
02302 Cerceda	104,2	1,8	0,5	0,2	54,2	80,4	19,6	3,1	1,4
02303 Mataelpino	102,3	1,5	0,4	0,4	57,5	80,7	19,3	2,9	1,5
02304 Alcorejo, El	0,0	0,0	0,0	0,0	0,0	0,0	0,0	0,0	0,0
02305 Peña de las Gallinas	125,0	0,9	0,2	0,0	56,7	76,5	23,5	3,0	1,5
02306 Berrocal I, El	44,4	0,8	0,2	0,0	72,7	87,5	12,5	2,6	0,8
02307 Berrocal II, El	0,0	0,0	0,0	0,0	0,0	0,0	0,0	0,0	0,0
02308 Ciudad Muchachos y Majada Palanes	0,0	0,0	0,0	0,0	0,0	0,0	0,0	0,0	0,0
02309 Chaparales, Los	0,0	0,0	0,0	0,0	0,0	0,0	0,0	0,0	0,0
02310 Pozuelos, Los	0,0	0,0	0,0	0,0	0,0	0,0	0,0	0,0	0,0
02311 San Muriel	65,0	1,1	0,1	0,0	65,5	94,7	5,3	2,5	1,1
02400 Braojos	109,5	1,7	0,6	2,3	53,3	84,6	15,4	2,9	1,4
02401 Braojos	109,5	1,7	0,6	2,3	53,3	84,6	15,4	2,9	1,4
02500 Brea de Tajo	102,1	1,0	0,7	6,9	38,1	77,5	22,5	2,7	1,5
02501 Brea de Tajo	101,3	1,0	0,7	7,3	37,2	79,2	20,8	2,6	1,5
02502 Alameda y El Quejigal, La	116,7	1,0	0,4	0,0	57,9	54,5	45,5	3,3	1,9
02503 Monte Robledal	0,0	0,0	0,0	0,0	0,0	0,0	0,0	0,0	0,0
02600 Brunete	97,7	1,7	0,5	0,8	56,2	81,4	18,6	3,2	1,8
02601 Brunete	96,6	1,8	0,5	0,9	56,5	81,2	18,8	3,2	1,8
02602 Dehesa, La	110,0	1,0	0,4	0,0	57,1	90,0	10,0	3,2	2,0
02603 Valle de los Rosales, El	112,8	1,6	0,6	0,0	49,3	84,0	16,0	3,3	1,4
02604 Barranca, La	0,0	0,0	0,0	0,0	100,0	100,0	0,0	1,0	0,0
02700 Buitrago del Lozoya	95,7	1,6	0,6	1,8	52,5	85,1	14,9	3,1	1,6
02701 Buitrago del Lozoya	95,7	1,6	0,6	1,8	52,5	85,1	14,9	3,1	1,6
02702 Riasequillo	0,0	0,0	0,0	0,0	0,0	0,0	0,0	0,0	0,0
02800 Bustarviejo	103,8	1,4	0,6	0,6	49,3	78,1	21,9	2,7	1,4
02801 Bustarviejo	103,8	1,4	0,6	0,6	48,8	78,6	21,4	2,7	1,4
02802 Cabeza Rasa	0,0	0,0	0,0	0,0	0,0	0,0	0,0	0,0	0,0
02803 Collado, El	0,0	0,0	0,0	0,0	0,0	0,0	0,0	0,0	0,0
02805 Encinilla, La	0,0	0,0	0,0	0,0	0,0	0,0	0,0	0,0	0,0
02806 Hoyuelo, El	0,0	0,0	0,0	0,0	0,0	0,0	0,0	0,0	0,0
02807 Manantial, El	0,0	0,0	0,0	0,0	0,0	0,0	0,0	0,0	0,0
02808 Palancar, El	0,0	0,0	0,0	0,0	0,0	0,0	0,0	0,0	0,0
02809 Pedregal, El	158,3	1,0	0,3	0,0	60,7	82,4	17,6	2,4	0,9
02813 Pesquera - El Pornoso, La	60,0	0,7	0,4	0,0	60,0	50,0	50,0	2,4	1,4
02900 Cabanillas de la Sierra	103,0	1,5	0,4	0,5	55,8	79,3	20,7	2,9	1,5
02901 Cabanillas de la Sierra	103,0	1,5	0,4	0,5	55,7	79,1	20,9	2,9	1,5
02902 D'oremor	0,0	0,0	0,0	0,0	0,0	0,0	0,0	0,0	0,0
02903 Lagunazos, Los	100,0	2,0	0,3	0,0	66,7	100,0	0,0	2,0	0,0
03000 Cabrera, La	97,8	1,4	0,4	0,3	57,9	79,3	20,7	3,2	1,6
03001 Cabrera, La	97,5	1,4	0,4	0,3	57,6	78,9	21,1	3,2	1,6
03002 Asperilla, La	0,0	0,0	0,0	0,0	0,0	0,0	0,0	0,0	0,0
03003 Cabrerita y El Roble, La	100,0	0,5	0,7	0,0	75,0	100,0	0,0	2,5	1,1
03005 Convento, El	0,0	0,0	0,0	0,0	0,0	0,0	0,0	0,0	0,0
03006 Encerrada, La	200,0	1,0	0,0	0,0	100,0	100,0	0,0	6,0	0,0
03007 Rabusera, La	0,0	0,0	0,0	0,0	0,0	0,0	0,0	0,0	0,0

4008.-Indicadores relativos respecto al sexo, edad, estudios y actividad económica de la población y respecto a los hogares, según municipios, entidades, núcleos, sectores urbanos, distritos, secciones, código postal, zonas sanitarias, zonas de servicios sociales y zonas de transporte

MUNICIPIOS ENTIDADES	SEXO Y EDAD			ESTUDIOS	ACTIVIDAD ECONÓMICA			HOGARES	
	Propor- ciones de mascu- linidad	Propor- ciones de reempla- zamiento	Propor- ciones de depen- dencia	Propor- ciones de analfab- etismo	Propor- ciones de actividad	Propor- ciones de ocupación	Propor- ciones de paro	Tamaño medio	Desviación típica
03100 Cadalso de los Vidrios	104,1	1,4	0,7	6,5	42,9	82,1	17,9	2,9	1,6
03101 Cadalso de los Vidrios	104,1	1,4	0,7	6,6	42,9	81,8	18,2	2,9	1,6
03102 Barrancos y El Palancar, Los	0,0	0,0	0,0	0,0	0,0	0,0	0,0	0,0	0,0
03103 Boquerón, El	0,0	0,0	0,0	0,0	0,0	0,0	0,0	0,0	0,0
03104 Castellana y El Pilar, La	0,0	0,0	0,0	0,0	0,0	0,0	0,0	0,0	0,0
03105 Entrepinos	107,1	0,5	0,3	3,7	40,0	100,0	0,0	2,1	0,8
03106 Lancharrasa	0,0	0,0	0,0	0,0	0,0	0,0	0,0	0,0	0,0
03107 Mahillo, El	0,0	0,0	0,0	0,0	0,0	0,0	0,0	0,0	0,0
03108 Mariscalas, Las	0,0	0,0	0,0	0,0	0,0	0,0	0,0	0,0	0,0
03109 Marra, La	0,0	0,0	0,0	0,0	0,0	0,0	0,0	0,0	0,0
03110 Pinar del Concejo	0,0	0,0	0,0	0,0	0,0	0,0	0,0	0,0	0,0
03112 Usero, El	0,0	0,0	0,0	0,0	0,0	0,0	0,0	0,0	0,0
03113 Valhondo y Los Velascos	0,0	0,0	0,0	0,0	0,0	0,0	0,0	0,0	0,0
03114 Valle de la Dehesa	0,0	0,0	0,0	0,0	0,0	0,0	0,0	0,0	0,0
03200 Camarma de Esteruelas	98,1	1,5	0,4	1,2	56,6	79,0	21,0	3,3	1,5
03201 Camarma de Esteruelas	98,1	1,5	0,4	1,2	56,6	79,0	21,0	3,3	1,5
03203 Alcamar	0,0	0,0	0,0	0,0	0,0	0,0	0,0	0,0	0,0
03204 Practicante, El	0,0	0,0	0,0	0,0	0,0	0,0	0,0	0,0	0,0
03300 Campo Real	101,1	1,5	0,6	2,3	49,5	87,2	12,8	3,0	1,4
03301 Campo Real	101,4	1,5	0,6	2,4	48,6	87,0	13,0	2,9	1,4
03302 Montehermoso	92,9	1,7	0,7	0,0	82,0	92,7	7,3	3,5	1,0
03400 Canencia	110,7	1,3	0,7	2,7	38,3	77,4	22,6	2,3	1,2
03401 Canencia	110,7	1,3	0,7	2,7	38,3	77,4	22,6	2,3	1,2
03500 Carabaña	98,7	1,2	0,6	5,3	43,2	77,7	22,3	2,6	1,4
03501 Carabaña	98,5	1,2	0,6	5,3	43,2	77,6	22,4	2,6	1,4
03502 Dehesa y El Horcajo, La	0,0	0,0	0,0	0,0	0,0	0,0	0,0	0,0	0,0
03503 Vega, La	0,0	0,0	0,0	0,0	100,0	100,0	0,0	1,0	0,0
03600 Casarrubuelos	113,0	1,5	0,5	4,1	58,1	84,6	15,4	3,2	1,6
03601 Casarrubuelos	113,0	1,5	0,5	4,1	58,1	84,6	15,4	3,2	1,6
03700 Cenicientos	98,7	1,3	0,8	6,6	40,0	64,9	35,1	2,7	1,5
03701 Cenicientos	98,9	1,3	0,8	6,7	39,9	64,8	35,2	2,7	1,5
03702 Almendros, Los	0,0	0,0	0,0	0,0	0,0	0,0	0,0	0,0	0,0
03703 Juncal, El	0,0	0,0	0,0	0,0	0,0	0,0	0,0	1,0	0,0
03704 Para, La	80,0	0,0	0,8	0,0	60,0	100,0	0,0	3,0	1,4
03800 Cercedilla	95,8	1,6	0,5	0,6	56,8	82,7	17,3	2,9	1,5
03801 Camorritos	100,0	0,5	0,3	0,0	67,9	73,7	26,3	2,4	1,5
03802 Cercedilla	95,6	1,6	0,5	0,7	56,1	83,1	16,9	2,9	1,5
03803 Puerto de Navacerrada	120,8	1,1	0,3	0,0	68,8	78,8	21,2	2,4	1,6
03805 Baillo y Las Hojarascas, El	72,2	1,0	0,4	0,0	56,5	76,9	23,1	3,4	0,7
03806 Dehesas, Las	96,9	1,7	0,3	0,4	66,2	79,3	20,7	3,1	1,8
03900 Cervera de Buitrago	120,5	2,0	0,6	4,3	51,1	63,8	36,2	2,2	1,3
03901 Cervera de Buitrago	120,5	2,0	0,6	4,3	51,1	63,8	36,2	2,2	1,3
03902 Cercados, Los	0,0	0,0	0,0	0,0	0,0	0,0	0,0	0,0	0,0
04000 Ciempozuelos	102,7	1,5	0,5	5,2	53,4	77,8	22,2	3,2	1,4
04001 Ciempozuelos	102,7	1,5	0,5	5,2	53,4	77,8	22,2	3,2	1,4
04002 Arriadas, Las	0,0	0,0	0,0	0,0	0,0	0,0	0,0	0,0	0,0
04003 Buzanca	0,0	0,0	0,0	0,0	0,0	0,0	0,0	0,0	0,0
04004 Casa de Postas	0,0	0,0	0,0	0,0	0,0	0,0	0,0	0,0	0,0
04005 Espartinas	0,0	0,0	0,0	0,0	0,0	0,0	0,0	0,0	0,0
04006 Lavadero, El	0,0	0,0	0,0	0,0	0,0	0,0	0,0	0,0	0,0
04007 Molino del Rey	0,0	0,0	0,0	0,0	0,0	0,0	0,0	0,0	0,0
04008 San Antón	0,0	0,0	0,0	0,0	0,0	0,0	0,0	0,0	0,0
04009 Soto Gutiérrez	0,0	0,0	0,0	0,0	0,0	0,0	0,0	0,0	0,0
04100 Cobeña	102,5	2,0	0,5	0,7	63,6	82,9	17,1	3,3	1,7
04101 Cobeña	102,5	2,0	0,5	0,7	63,6	82,9	17,1	3,3	1,7
04102 Campo Nuevo	0,0	0,0	0,0	0,0	0,0	0,0	0,0	0,0	0,0
04200 Colmenar del Arroyo	88,0	1,3	0,8	1,4	43,8	81,0	19,0	2,7	1,4
04201 Colmenar del Arroyo	86,7	1,3	0,8	1,4	43,6	81,3	18,8	2,7	1,5
04202 Valle del Sol	183,3	1,4	0,4	0,0	53,8	71,4	28,6	2,8	1,1

4008.-Indicadores relativos respecto al sexo, edad, estudios y actividad económica de la población y respecto a los hogares, según municipios, entidades, núcleos, sectores urbanos, distritos, secciones, código postal, zonas sanitarias, zonas de servicios sociales y zonas de transporte

MUNICIPIOS ENTIDADES	SEXO Y EDAD			ESTUDIOS	ACTIVIDAD ECONÓMICA			HOGARES	
	Propor- ciones de mascu- linidad	Propor- ciones de reempla- zamiento	Propor- ciones de depen- dencia	Propor- ciones de analfab- etismo	Propor- ciones de actividad	Propor- ciones de ocupación	Propor- ciones de paro	Tamaño medio	Desviación típica
04300 Colmenar de Oreja	95,1	1,6	0,6	6,9	46,1	84,6	15,4	3,1	1,4
04301 Aldehuela, La	0,0	0,0	0,0	0,0	0,0	0,0	0,0	0,0	0,0
04302 Colmenar de Oreja	94,2	1,6	0,6	7,1	45,7	85,1	14,9	3,1	1,4
04303 San Miguel	200,0	1,3	0,3	25,0	50,0	75,0	25,0	3,0	0,8
04305 Berlinghas, Las	0,0	0,0	0,0	0,0	0,0	0,0	0,0	0,0	0,0
04306 Casa Concha	100,0	1,0	0,0	0,0	25,0	100,0	0,0	4,0	0,0
04307 Casa del Reloj	166,7	1,5	0,6	14,3	28,6	50,0	50,0	4,0	1,0
04308 Castellanos	0,0	0,0	0,0	0,0	100,0	100,0	0,0	1,0	0,0
04309 Gitana, La	100,0	1,0	0,5	33,3	16,7	100,0	0,0	3,0	1,0
04310 Valdeguerra	150,0	1,7	0,3	0,0	55,6	100,0	0,0	5,0	3,0
04314 Balcón de Tajo - Urtajo	134,0	1,4	0,3	0,9	57,7	67,9	32,1	2,8	1,5
04315 Valle de San Juan - Los Vallesos	84,0	2,7	0,4	2,6	58,6	80,5	19,5	3,0	1,3
04400 Colmenarejo	101,5	1,8	0,4	1,3	60,7	85,1	14,9	3,0	1,5
04401 Colmenarejo	101,5	1,8	0,4	1,3	60,7	85,1	14,9	3,0	1,5
04500 Colmenar Viejo	98,0	1,7	0,5	1,6	56,3	81,8	18,2	3,2	1,4
04501 Colmenar Viejo	98,1	1,7	0,5	1,7	56,2	81,7	18,3	3,2	1,4
04503 Chortales, Los	200,0	0,5	0,0	0,0	100,0	66,7	33,3	1,5	0,5
04504 Famet	103,0	1,7	0,2	0,0	62,1	94,4	5,6	4,3	2,0
04505 Navarrosillos - Poligono Sur	128,6	0,8	0,0	0,0	50,0	100,0	0,0	2,7	0,7
04506 Pueblos, Las	85,0	1,5	0,3	0,0	60,9	85,3	14,7	3,9	1,4
04507 San Pedro	0,0	0,0	0,0	0,0	0,0	0,0	0,0	0,0	0,0
04600 Collado Mediano	100,4	1,5	0,4	0,6	60,7	81,2	18,8	3,0	1,5
04601 Collado Mediano	99,7	1,5	0,4	0,6	60,4	81,5	18,5	3,1	1,5
04602 Barzales, Los	112,5	0,8	0,2	0,0	71,4	70,0	30,0	4,3	0,8
04606 Reajo del Roble	116,7	0,7	0,3	0,0	56,9	84,8	15,2	2,8	1,2
04607 Serranía de la Paloma	108,5	1,9	0,4	0,0	68,4	76,3	23,8	2,7	1,4
04700 Collado Villalba	98,4	1,9	0,4	0,8	59,2	79,8	20,2	3,2	1,5
04701 Collado Villalba	100,3	2,2	0,4	0,7	62,9	79,0	21,0	3,2	1,6
04702 Dehesa Municipal	0,0	0,0	0,0	0,0	0,0	0,0	0,0	0,0	0,0
04705 Estación, La	97,8	1,8	0,4	0,8	58,3	79,9	20,1	3,2	1,5
04709 Eras, Las	0,0	0,0	0,0	0,0	0,0	0,0	0,0	0,0	0,0
04710 Cerca de Carrasquilla	200,0	0,0	0,5	0,0	100,0	100,0	0,0	3,0	0,0
04711 Dominio de Fontenebro-Mirador de la Sierra	108,9	2,1	0,4	0,1	69,7	81,1	18,9	3,2	1,5
04800 Corpa	104,3	1,1	0,6	2,3	41,5	89,9	10,1	3,0	1,7
04801 Corpa	104,3	1,1	0,6	2,3	41,5	89,9	10,1	3,0	1,7
04900 Coslada	99,0	1,5	0,4	1,1	59,3	78,8	21,2	3,5	1,3
04901 Coslada	99,0	1,5	0,4	1,1	59,3	78,8	21,2	3,5	1,3
05000 Cubas	97,1	1,6	0,6	3,5	50,0	85,7	14,3	3,7	5,8
05001 Cubas de la Sagra	97,2	1,5	0,6	4,0	47,2	84,7	15,3	3,7	6,2
05002 Nube, La	0,0	0,0	0,0	0,0	0,0	0,0	0,0	0,0	0,0
05003 Pinar, El	66,7	1,5	0,0	0,0	100,0	100,0	0,0	2,5	0,5
05004 Soto, El	92,0	2,0	0,5	0,0	69,6	89,1	10,9	3,7	1,3
05005 Arroyadas, Las	0,0	0,0	0,0	0,0	0,0	0,0	0,0	0,0	0,0
05006 Camino de Batres	0,0	0,0	0,0	0,0	100,0	100,0	0,0	1,0	0,0
05008 Salmueros, Los	250,0	1,5	0,4	0,0	80,0	100,0	0,0	3,5	2,5
05100 Chapinería	103,7	1,6	0,6	0,6	44,9	83,8	16,2	2,7	1,5
05101 Chapinería	102,2	1,6	0,6	0,6	44,5	83,8	16,2	2,7	1,5
05102 Valquigoso	250,0	1,3	0,3	0,0	61,9	84,6	15,4	1,8	0,9
05200 Chinchón	98,7	1,4	0,5	3,9	49,4	78,4	21,6	3,0	1,4
05201 Chinchón	98,7	1,4	0,5	4,0	49,0	78,5	21,5	3,0	1,4
05202 Nuevo Chinchón	82,1	1,5	0,4	0,0	58,6	67,6	32,4	2,5	1,3
05203 Cohonares, Los	0,0	0,0	0,0	0,0	0,0	0,0	0,0	0,0	0,0
05204 Cubillas, Las	0,0	0,0	0,0	0,0	0,0	0,0	0,0	0,0	0,0
05205 Valdemolinos	0,0	0,0	0,0	0,0	0,0	0,0	0,0	0,0	0,0
05206 Valgrande	0,0	0,0	0,0	0,0	0,0	0,0	0,0	0,0	0,0
05207 Camino del Montero	0,0	0,0	0,0	0,0	0,0	0,0	0,0	0,0	0,0
05208 Jara Alta	0,0	0,0	0,0	0,0	0,0	0,0	0,0	0,0	0,0
05209 Jara Baja	0,0	0,0	0,0	0,0	0,0	0,0	0,0	0,0	0,0
05210 Soto Gutiérrez	0,0	0,0	0,0	0,0	0,0	0,0	0,0	0,0	0,0
05211 Valromeroso	0,0	0,0	0,0	0,0	0,0	0,0	0,0	0,0	0,0
05212 Vega, La	177,8	1,6	0,4	0,0	71,4	93,3	6,7	2,1	1,2

4008.-Indicadores relativos respecto al sexo, edad, estudios y actividad económica de la población y respecto a los hogares, según municipios, entidades, núcleos, sectores urbanos, distritos, secciones, código postal, zonas sanitarias, zonas de servicios sociales y zonas de transporte

MUNICIPIOS ENTIDADES	SEXO Y EDAD			ESTUDIOS	ACTIVIDAD ECONÓMICA			HOGARES	
	Propor- ciones de mascu- linidad	Propor- ciones de reempla- zamiento	Propor- ciones de depen- dencia	Propor- ciones de analfa- betismo	Propor- ciones de actividad	Propor- ciones de ocupación	Propor- ciones de paro	Tamaño medio	Desviación típica
05300 Daganzo de Arriba	101,7	2,1	0,4	0,9	63,1	83,7	16,3	3,2	1,4
05301 Daganzo de Arriba	101,7	2,1	0,4	0,9	63,1	83,7	16,3	3,2	1,4
05302 Asociación Deportivo-Cultural Daganzo	0,0	0,0	0,0	0,0	0,0	0,0	0,0	0,0	0,0
05303 Frailes, Los	0,0	0,0	0,0	0,0	0,0	0,0	0,0	0,0	0,0
05400 Escorial, El	99,7	1,6	0,5	0,7	54,5	79,4	20,6	3,1	1,5
05401 Alcor, El	93,5	1,5	0,4	0,0	56,4	83,0	17,0	2,9	1,6
05402 Campillo, El	0,0	0,0	0,0	0,0	0,0	0,0	0,0	0,0	0,0
05404 Escorial, El	93,4	1,5	0,5	0,9	51,0	81,6	18,4	3,1	1,5
05405 Granjilla, La	0,0	0,0	0,0	0,0	0,0	0,0	0,0	0,0	0,0
05406 Navalquejigo	136,7	2,0	0,3	0,3	68,3	73,0	27,0	2,9	1,5
05407 Peralejo	83,9	2,3	0,4	0,0	59,8	67,3	32,7	3,1	1,4
05408 Pinosol	90,7	1,6	0,4	0,0	65,9	81,5	18,5	3,3	1,7
05409 Radas, Las	0,0	0,0	0,0	0,0	0,0	0,0	0,0	0,0	0,0
05500 Estremera	106,5	1,3	0,6	31,0	43,0	76,3	23,7	2,8	1,6
05502 Estremera	105,5	1,3	0,7	31,6	43,1	77,2	22,8	2,8	1,6
05504 Vega, La	130,0	0,3	0,4	15,0	30,0	50,0	50,0	2,1	1,2
05505 Campetón, El	150,0	1,5	0,5	9,1	60,0	50,0	50,0	3,0	1,1
05600 Fresnedillas	101,6	1,7	0,6	2,4	50,5	73,3	26,7	2,9	1,7
05601 Fresnedillas de la Oliva	101,6	1,7	0,6	2,4	50,5	73,3	26,7	2,9	1,7
05700 Fresno de Torote	112,3	1,1	0,3	3,4	56,3	79,3	20,7	2,5	1,5
05701 Fresno de Torote	103,4	1,0	0,4	7,1	63,3	67,7	32,3	2,8	1,7
05702 Serracines	122,8	1,7	0,5	4,3	53,3	84,1	15,9	2,8	1,6
05703 Jardín de Serracines	104,8	0,8	0,2	1,5	57,1	78,7	21,3	2,1	1,4
05800 Fuenlabrada	101,0	2,1	0,4	1,0	61,1	76,5	23,5	3,5	1,3
05801 Fuenlabrada	101,0	2,1	0,4	1,0	61,0	76,6	23,4	3,5	1,3
05803 Miraflores	0,0	0,0	0,0	0,0	0,0	0,0	0,0	0,0	0,0
05805 Loranca	100,7	2,6	0,4	0,2	65,4	73,3	26,7	3,4	1,3
05900 Fuente el Saz de Jarama	106,0	1,7	0,4	1,4	55,0	84,2	15,8	3,3	1,5
05901 Fuente el Saz de Jarama	105,0	1,7	0,4	1,3	54,8	84,0	16,0	3,3	1,5
05902 Aldoveras	129,7	1,6	0,4	1,3	52,3	94,1	5,9	3,0	1,7
05903 Chaparral y El Soto, El	0,0	0,0	0,0	0,0	0,0	0,0	0,0	0,0	0,0
05904 Salgar, El	122,2	1,3	0,3	2,9	63,1	82,9	17,1	2,8	1,6
05905 Suertes y Dehesa Vieja, Las	116,7	1,0	0,3	4,2	65,2	80,0	20,0	2,6	0,8
06000 Fuentidueña de Tajo	93,9	1,5	0,6	5,3	42,4	76,8	23,2	3,0	1,7
06001 Fuentidueña de Tajo	93,1	1,5	0,6	5,3	42,1	77,1	22,9	3,1	1,7
06002 Alarilla	200,0	1,1	0,2	5,9	52,9	55,6	44,4	2,6	1,3
06003 Vegas, Las	85,7	0,3	0,4	0,0	60,0	83,3	16,7	2,6	1,4
06004 Visos y Las Dehesas, Los	0,0	0,0	0,0	0,0	0,0	0,0	0,0	0,0	0,0
06100 Galapagar	101,8	1,9	0,4	1,5	60,2	82,0	18,0	3,1	1,5
06101 Bellavista	115,4	1,1	0,5	4,5	72,2	84,6	15,4	3,5	1,7
06104 Cuestas, Las	106,7	1,4	0,3	0,0	60,9	85,7	14,3	3,4	1,0
06106 España	109,1	1,4	0,4	3,2	51,9	74,3	25,7	2,8	1,5
06107 Fuente la Teja	92,3	1,3	0,3	1,6	55,3	81,0	19,0	3,3	1,5
06108 Galapagar	101,8	1,9	0,4	1,7	59,6	82,1	17,9	3,1	1,5
06109 Guijo, El	105,1	2,3	0,4	0,1	74,4	84,6	15,4	3,0	1,3
06115 Ranchos, Los	70,0	1,4	0,4	0,0	76,9	60,0	40,0	2,4	1,2
06116 Roncesvalles	75,0	0,6	0,5	0,0	58,6	76,5	23,5	3,2	1,0
06117 Pocillo, El	102,8	1,1	0,3	0,0	56,8	88,7	11,3	3,0	1,5
06118 Columnas, Las	150,0	1,0	0,3	0,0	50,0	50,0	50,0	5,0	0,0
06119 Chaparrales, Los	66,7	0,7	0,3	0,0	30,8	50,0	50,0	3,8	1,5
06120 Rosales, Los	103,6	1,7	0,3	0,1	60,9	81,3	18,7	3,4	1,5
06200 Garganta de los Montes	104,3	1,1	0,7	3,4	42,3	87,0	13,0	2,5	1,6
06202 Cuadrón, El	88,9	1,4	1,0	4,1	35,6	75,0	25,0	2,5	1,3
06203 Garganta de los Montes	107,9	1,1	0,7	3,5	42,3	93,4	6,6	2,5	1,7
06204 Eros del Soto, Las	0,0	0,0	0,0	0,0	0,0	0,0	0,0	0,0	0,0
06205 Pajarillas, Las	0,0	0,0	0,0	0,0	0,0	0,0	0,0	0,0	0,0
06206 Verdugal, El	87,5	1,0	0,3	0,0	63,6	28,6	71,4	3,0	1,4
06207 Cañizuela	0,0	0,0	0,0	0,0	100,0	100,0	0,0	1,0	0,0
06209 Prados Redondos	0,0	0,0	0,0	0,0	0,0	0,0	0,0	0,0	0,0



4008.-Indicadores relativos respecto al sexo, edad, estudios y actividad económica de la población y respecto a los hogares, según municipios, entidades, núcleos, sectores urbanos, distritos, secciones, código postal, zonas sanitarias, zonas de servicios sociales y zonas de transporte

MUNICIPOS ENTIDADES	SEXO Y EDAD			ESTUDIOS	ACTIVIDAD ECONÓMICA			HOGARES	
	Propor- ciones de mascu- linidad	Propor- ciones de reempla- zamiento	Propor- ciones de depen- dencia	Propor- ciones de analfa- betismo	Propor- ciones de actividad	Propor- ciones de ocupación	Propor- ciones de paro	Tamaño medio	Desviación típica
06300 Gargantilla del Lozoya	143,7	1,3	0,8	0,0	44,9	88,8	11,2	2,3	1,2
06301 Gargantilla del Lozoya	149,1	1,4	0,8	0,0	47,1	85,7	14,3	2,2	1,3
06302 Pinilla de Buitrago	134,4	1,2	0,9	0,0	41,9	96,8	3,2	2,5	1,0
06303 Eras, Las	0,0	0,0	0,0	0,0	0,0	0,0	0,0	0,0	0,0
06305 Retuerta, La	0,0	0,0	0,0	0,0	0,0	0,0	0,0	0,0	0,0
06306 Tejera, La	150,0	0,7	0,0	0,0	40,0	50,0	50,0	1,7	0,5
06307 Tomillar, El	0,0	0,0	0,0	0,0	0,0	0,0	0,0	0,0	0,0
06308 Cañizuela	0,0	0,0	0,0	0,0	0,0	0,0	0,0	0,0	0,0
06309 Estación, La	0,0	0,0	0,0	0,0	0,0	0,0	0,0	0,0	0,0
06400 Gascones	108,2	1,0	0,6	0,0	50,6	90,9	9,1	2,3	1,4
06401 Estación Gascones - Buitrago	0,0	0,0	0,0	0,0	0,0	0,0	0,0	0,0	0,0
06402 Gascones	108,2	1,0	0,6	0,0	50,6	90,9	9,1	2,3	1,4
06403 Venta de Mea y Calceñas	0,0	0,0	0,0	0,0	0,0	0,0	0,0	0,0	0,0
06404 Redondo de Abajo	0,0	0,0	0,0	0,0	0,0	0,0	0,0	0,0	0,0
06405 Redondo de Arriba	0,0	0,0	0,0	0,0	0,0	0,0	0,0	0,0	0,0
06500 Getafe	98,9	1,3	0,3	1,8	54,9	76,2	23,8	3,3	1,4
06501 Aldehuela y La Torreclilla, La	56,7	0,8	0,3	0,0	22,7	90,0	10,0	3,1	1,1
06502 Cerro de los Ángeles	23,3	0,5	0,6	0,0	23,5	62,5	37,5	3,8	1,3
06503 Getafe	98,8	1,3	0,3	1,8	54,5	76,0	24,0	3,3	1,4
06504 Perales del Río	101,5	2,0	0,4	1,4	64,1	78,4	21,6	3,5	1,3
06505 Acedinos	0,0	0,0	0,0	0,0	0,0	0,0	0,0	0,0	0,0
06506 Atalayuela	0,0	0,0	0,0	0,0	0,0	0,0	0,0	0,0	0,0
06507 Bercial, El	99,6	1,5	0,3	1,6	59,0	77,6	22,4	3,4	1,3
06508 Cañada del Molino	0,0	0,0	0,0	0,0	0,0	0,0	0,0	0,0	0,0
06509 Llanos, Los	106,8	1,7	0,5	0,0	69,9	79,3	20,7	3,4	1,2
06600 Griñón	107,1	1,6	0,4	1,2	56,1	83,8	16,2	3,5	1,5
06601 Griñón	107,1	1,6	0,4	1,2	56,1	83,8	16,2	3,5	1,5
06602 Camino de Carranque	0,0	0,0	0,0	0,0	0,0	0,0	0,0	0,0	0,0
06700 Guadalix de la Sierra	101,4	1,6	0,5	0,8	53,2	84,0	16,0	3,1	1,5
06701 Guadalix de la Sierra	101,4	1,6	0,5	0,8	53,2	84,0	16,0	3,1	1,5
06702 Sierra Lagos	0,0	0,0	0,0	0,0	0,0	0,0	0,0	0,0	0,0
06800 Guadarrama	97,1	1,6	0,4	1,0	58,1	80,9	19,1	3,1	1,4
06801 Cabezuelas, Las	91,0	1,6	0,4	0,0	57,9	79,3	20,7	2,8	1,4
06802 Guadarrama	97,0	1,6	0,4	1,1	58,2	80,8	19,2	3,1	1,4
06803 Tablada	111,1	0,9	1,0	0,9	43,0	86,0	14,0	3,4	2,9
06805 Jarosa, La	81,8	1,4	0,2	0,0	50,0	90,0	10,0	2,5	1,1
06806 Mata, La	137,5	1,0	0,1	0,0	66,7	58,3	41,7	2,7	1,4
06807 Matarubia	105,3	1,2	0,3	0,0	66,7	83,9	16,1	3,1	1,5
06808 Negrales, Los	95,7	1,3	0,3	0,0	42,1	87,5	12,5	3,5	1,6
06900 Hiruela, La	124,0	0,9	0,9	3,9	33,3	88,2	11,8	2,0	1,0
06901 Hiruela, La	124,0	0,9	0,9	3,9	33,3	88,2	11,8	2,0	1,0
07000 Horcajo de la Sierra	126,8	1,0	0,7	1,6	37,1	80,4	19,6	1,8	1,3
07001 Horcajo de la Sierra	133,3	1,0	0,7	2,2	38,9	85,7	14,3	1,9	1,4
07002 Aoslos	105,9	0,9	0,8	0,0	30,3	60,0	40,0	1,7	1,1
07003 Cercados - El Lomo, Los	0,0	0,0	0,0	0,0	100,0	100,0	0,0	1,0	0,0
07100 Horcajuelo de la Sierra	97,8	2,1	0,8	0,0	53,2	78,0	22,0	2,1	1,3
07101 Horcajuelo de la Sierra	97,8	2,1	0,8	0,0	53,2	78,0	22,0	2,1	1,3
07200 Hoyo de Manzanares	102,3	1,8	0,5	0,5	59,2	84,0	16,0	3,1	1,5
07201 Berzalejo, El	162,5	2,8	0,4	0,0	68,4	84,6	15,4	3,5	1,7
07202 Berzosa, La	99,8	1,8	0,4	0,0	62,0	84,6	15,4	3,1	1,5
07203 Hoyo de Manzanares	102,8	1,8	0,5	0,6	58,3	83,8	16,2	3,1	1,5
07204 Navallera	0,0	0,0	0,0	0,0	0,0	0,0	0,0	0,0	0,0
07205 Parque de las Colinas	0,0	0,0	0,0	0,0	0,0	0,0	0,0	0,0	0,0
07206 Navatvillar - El Canchal	0,0	0,0	0,0	0,0	0,0	0,0	0,0	0,0	0,0
07300 Humanes de Madrid	104,5	2,6	0,4	0,9	61,4	71,1	28,9	3,4	1,4
07301 Humanes de Madrid	104,5	2,6	0,4	0,9	61,4	71,1	28,9	3,4	1,4
07302 Avenida de Griñón	0,0	0,0	0,0	100,0	0,0	0,0	0,0	1,0	0,0

4008.-Indicadores relativos respecto al sexo, edad, estudios y actividad económica de la población y respecto a los hogares, según municipios, entidades, núcleos, sectores urbanos, distritos, secciones, código postal, zonas sanitarias, zonas de servicios sociales y zonas de transporte

MUNICIPIOS ENTIDADES	SEXO Y EDAD			ESTUDIOS	ACTIVIDAD ECONÓMICA			HOGARES	
	Propor- ciones de mascu- linidad	Propor- ciones de reempla- zamiento	Propor- ciones de depen- dencia	Propor- ciones de analfa- betismo	Propor- ciones de actividad	Propor- ciones de ocupación	Propor- ciones de paro	Tamaño medio	Desviación típica
07400 Leganés	99,3	1,3	0,3	1,7	55,8	75,9	24,1	3,4	1,3
07401 Fortuna	98,9	1,4	0,3	3,9	56,2	72,0	28,0	3,3	1,5
07402 Leganés	99,3	1,3	0,3	1,6	55,7	76,1	23,9	3,4	1,3
07405 Viña Grande	101,9	1,6	0,2	0,6	58,5	78,3	21,7	3,3	1,4
07406 Butarque	113,4	2,2	0,5	4,7	58,1	63,9	36,1	3,7	1,8
07500 Loeches	99,6	1,9	0,5	4,6	54,1	78,9	21,1	3,0	1,4
07501 Loeches	98,0	1,8	0,5	4,5	55,0	79,1	20,9	3,0	1,3
07502 Cantos Azules	133,3	2,5	0,5	22,2	69,2	66,7	33,3	4,2	3,5
07503 Fontadela, La	0,0	0,0	0,0	0,0	0,0	0,0	0,0	0,0	0,0
07504 Monte, El	206,3	40,0	0,2	0,0	2,3	100,0	0,0	3,3	1,7
07505 Valdecastellanos - Polígono Prado Concejil	66,7	2,5	0,4	0,0	62,5	80,0	20,0	2,5	1,7
07506 Valdemera	0,0	0,0	0,0	0,0	0,0	0,0	0,0	0,0	0,0
07507 Valducar y Valdegatos	110,0	2,5	0,5	17,6	58,8	70,0	30,0	3,5	1,0
07508 Caballo, El	0,0	0,0	0,0	0,0	100,0	0,0	100,0	1,0	0,0
07600 Lozoya	109,4	1,1	0,6	0,2	47,7	80,1	19,9	2,4	1,3
07601 Lozoya	109,5	1,1	0,6	0,2	47,7	79,9	20,1	2,4	1,3
07602 Granja, La	100,0	1,0	1,0	0,0	50,0	100,0	0,0	2,0	1,0
07800 Madarcos	89,5	1,0	0,5	5,9	51,5	94,1	5,9	2,6	1,4
07801 Madarcos	89,5	1,0	0,5	5,9	51,5	94,1	5,9	2,6	1,4
07900 Madrid	87,7	1,3	0,4	1,3	51,4	78,2	21,8	2,9	1,5
07901 Madrid	87,7	1,3	0,4	1,3	51,4	78,2	21,8	2,9	1,5
08000 Majadahonda	94,7	1,4	0,4	0,8	57,3	84,6	15,4	3,6	1,5
08019 Iberduero	171,4	2,2	0,0	0,0	68,4	92,3	7,7	3,2	2,3
08022 Majadahonda	94,3	1,4	0,4	0,8	57,2	84,8	15,2	3,6	1,5
08041 Coto Blanco	0,0	0,0	0,0	0,0	0,0	0,0	0,0	0,0	0,0
08042 Cumbre, La	145,3	1,3	0,3	3,1	68,3	69,1	30,9	3,8	1,9
08043 Grajera, La	281,3	2,3	0,2	5,4	92,2	46,8	53,2	3,0	2,5
08044 Monte del Pilar	166,7	1,8	0,5	0,0	57,1	75,0	25,0	5,3	1,9
08045 Virgen de Lourdes	37,5	2,3	0,1	0,0	70,0	100,0	0,0	2,2	1,2
08046 Mayorazgo, El	266,7	1,0	0,1	0,0	66,7	83,3	16,7	3,7	0,5
08047 Monteclaro	101,5	1,3	0,2	0,0	56,1	78,3	21,7	4,0	1,5
08200 Manzanares el Real	104,4	1,5	0,4	4,1	57,5	81,1	18,9	3,0	1,6
08201 Manzanares el Real	104,8	1,5	0,4	4,2	57,3	81,2	18,8	3,0	1,6
08202 Berrocal, El	90,2	0,8	0,3	0,0	66,7	79,5	20,5	2,5	1,1
08203 Bola del Mundo, La	0,0	0,0	0,0	0,0	0,0	0,0	0,0	0,0	0,0
08204 Presa de Santillana	0,0	0,0	0,0	0,0	0,0	0,0	0,0	0,0	0,0
08300 Meco	102,7	2,7	0,5	0,9	62,0	79,6	20,4	3,3	1,4
08301 Estación y La Venta, La	0,0	0,0	0,0	0,0	0,0	0,0	0,0	0,0	0,0
08302 Meco	102,7	2,7	0,5	0,9	62,0	79,6	20,4	3,3	1,4
08303 Alameda de las Monjas	0,0	0,0	0,0	0,0	0,0	0,0	0,0	0,0	0,0
08400 Mejorada del Campo	101,1	1,9	0,4	2,2	60,4	73,9	26,1	3,5	1,4
08401 Mejorada del Campo	100,7	1,9	0,4	2,2	60,4	73,9	26,1	3,5	1,4
08402 Huertos Familiares	131,0	1,1	0,4	0,9	54,8	82,5	17,5	3,3	1,5
08403 Peña Rubia	0,0	0,0	0,0	0,0	0,0	0,0	0,0	0,0	0,0
08404 Presa, La	0,0	0,0	0,0	0,0	100,0	100,0	0,0	1,0	0,0
08405 Raya de Vellilla, La	50,0	0,0	1,0	0,0	66,7	0,0	100,0	3,0	2,0
08406 Valdecelada	143,8	1,4	0,4	1,6	65,5	63,2	36,8	3,1	1,7
08407 Vega, La	160,0	1,0	0,3	0,0	88,9	75,0	25,0	2,6	1,5
08500 Miraflores de la Sierra	101,3	1,7	0,5	1,7	50,3	80,1	19,9	3,0	1,5
08501 Endrinales, Los	100,0	1,5	0,3	0,0	62,3	90,9	9,1	2,4	1,2
08502 Miraflores de la Sierra	101,2	1,7	0,5	1,8	50,1	79,9	20,1	3,0	1,5
08503 Hormigales y Casablanca	0,0	0,0	0,0	0,0	0,0	0,0	0,0	0,0	0,0
08504 Huelgas, Las	0,0	0,0	0,0	0,0	0,0	0,0	0,0	0,0	0,0
08505 Roserillos y El Carrascal	0,0	0,0	0,0	0,0	0,0	0,0	0,0	0,0	0,0
08506 San Blas - Los Colladillos	0,0	0,0	0,0	0,0	100,0	100,0	0,0	1,0	0,0
08600 Molar, El	109,7	1,6	0,5	0,6	51,2	80,8	19,2	3,0	1,5
08601 Molar, El	109,2	1,6	0,5	0,6	50,9	81,0	19,0	3,0	1,5
08603 Cabaña, La	123,5	1,7	0,3	2,9	67,6	73,9	26,1	1,9	1,3
08604 Llanos y Remolinos, Los	600,0	1,0	0,2	0,0	83,3	60,0	40,0	1,4	0,8



4008.-Indicadores relativos respecto al sexo, edad, estudios y actividad económica de la población y respecto a los hogares, según municipios, entidades, núcleos, sectores urbanos, distritos, secciones, código postal, zonas sanitarias, zonas de servicios sociales y zonas de transporte

MUNICIPIOS ENTIDADES	SEXO Y EDAD			ESTUDIOS	ACTIVIDAD ECONÓMICA			HOGARES	
	Propor- ciones de mascu- linidad	Propor- ciones de reempla- zamiento	Propor- ciones de depen- dencia	Propor- ciones de analfa- betismo	Propor- ciones de actividad	Propor- ciones de ocupación	Propor- ciones de paro	Tamaño medio	Desviación típica
08700 Molinos, Los	93,1	1,5	0,5	0,5	53,8	84,8	15,2	3,0	1,5
08701 Molinos, Los	93,1	1,5	0,5	0,5	53,8	84,8	15,2	3,0	1,5
08800 Montejo de la Sierra	87,2	1,8	0,7	0,0	47,9	78,1	21,9	2,1	1,5
08801 Montejo de la Sierra	87,2	1,8	0,7	0,0	47,9	78,1	21,9	2,1	1,5
08802 Chaparral, El	0,0	0,0	0,0	0,0	0,0	0,0	0,0	0,0	0,0
08900 Moraleja de Enmedio	98,4	1,8	0,4	2,1	57,8	80,4	19,6	3,3	1,5
08901 Colinas, Las	95,8	1,3	0,3	0,0	55,2	79,2	20,8	3,4	1,6
08902 Moraleja de Enmedio	98,6	1,9	0,4	2,3	58,1	80,5	19,5	3,3	1,4
09000 Moralarzal	103,3	1,6	0,4	1,0	59,3	81,8	18,2	3,0	1,6
09001 Moralarzal	103,5	1,6	0,4	1,0	59,2	81,6	18,4	3,0	1,6
09002 Berrocal, El	57,5	1,0	0,5	0,0	64,6	96,8	3,2	3,1	2,2
09003 Fuente del Piojo	200,0	1,0	0,0	0,0	83,3	40,0	60,0	2,0	1,4
09005 Praderas, Las	0,0	0,0	0,0	0,0	0,0	0,0	0,0	0,0	0,0
09006 Retamar, El	146,9	0,7	0,5	1,4	55,2	84,4	15,6	3,4	1,7
09100 Morata de Tajuña	95,1	1,5	0,6	4,0	47,8	78,7	21,3	3,2	1,4
09101 Morata de Tajuña	97,1	1,5	0,5	4,1	49,4	78,5	21,5	3,2	1,4
09102 Alto, El	60,0	0,8	0,1	0,0	71,4	100,0	0,0	4,0	1,0
09103 Valle, El	58,9	0,7	2,7	0,0	14,9	83,3	16,7	3,0	1,3
09104 Cabezas, Las	0,0	0,0	0,0	0,0	0,0	0,0	0,0	0,0	0,0
09200 Móstoles	98,5	1,5	0,3	1,1	56,9	75,7	24,3	3,5	1,4
09201 Móstoles	98,4	1,5	0,3	1,1	56,8	75,6	24,4	3,5	1,3
09202 Parque Coimbra	100,9	1,5	0,3	0,3	62,1	80,2	19,8	3,7	1,4
09203 Pinares Llanos	91,4	0,8	0,2	0,9	52,6	76,5	23,5	3,3	1,4
09204 Río Guadarrama	119,0	1,7	0,4	3,8	55,8	69,9	30,1	2,6	1,5
09205 Combos, Los	0,0	0,0	0,0	0,0	0,0	0,0	0,0	0,0	0,0
09206 Húmera	0,0	0,0	0,0	0,0	0,0	0,0	0,0	0,0	0,0
09207 Nieves, Las	0,0	0,0	0,0	0,0	0,0	0,0	0,0	0,0	0,0
09208 Peñaca	0,0	0,0	0,0	0,0	0,0	0,0	0,0	0,0	0,0
09300 Navacerrada	96,9	1,4	0,4	0,9	56,5	84,9	15,1	3,0	1,5
09301 Navacerrada	96,9	1,4	0,4	0,9	56,5	84,9	15,1	3,0	1,5
09302 Almorchones, Los	0,0	0,0	0,0	0,0	0,0	0,0	0,0	0,0	0,0
09303 Barranca, La	0,0	0,0	0,0	0,0	0,0	0,0	0,0	0,0	0,0
09400 Navalafuente	125,0	1,1	0,5	1,7	54,5	81,3	18,8	2,7	1,6
09401 Navalafuente	124,1	1,1	0,5	1,8	53,9	81,9	18,1	2,6	1,6
09402 Arreturas, Las	100,0	0,0	1,0	0,0	100,0	100,0	0,0	4,0	0,0
09403 Corralillo, El	0,0	0,0	0,0	0,0	0,0	0,0	0,0	0,0	0,0
09404 Llanos, Los	144,4	1,5	0,5	0,0	58,8	60,0	40,0	3,7	0,9
09405 Piscis	0,0	0,0	0,0	0,0	0,0	0,0	0,0	0,0	0,0
09406 Sococar	0,0	0,0	0,0	0,0	0,0	0,0	0,0	0,0	0,0
09407 Viñas, Las	150,0	1,5	0,0	0,0	60,0	100,0	0,0	1,7	0,5
09500 Navalagamella	103,2	1,6	0,5	1,1	53,9	77,2	22,8	2,8	1,5
09501 Navalagamella	103,6	1,7	0,5	1,1	53,7	76,9	23,1	2,8	1,5
09502 Barrancos, Los	0,0	0,0	0,0	0,0	100,0	100,0	0,0	1,0	0,0
09503 Cerro Alarcón	85,7	0,9	0,1	0,0	59,1	84,6	15,4	3,3	1,7
09600 Navalcarnero	102,6	1,7	0,5	2,0	53,2	78,7	21,3	3,3	1,6
09601 Calypo II	134,8	1,2	0,3	0,0	50,0	90,9	9,1	3,4	1,8
09603 Navalcarnero	103,1	1,7	0,5	2,0	53,6	78,6	21,4	3,3	1,6
09604 Aguas de Riaza	0,0	0,0	0,0	0,0	0,0	0,0	0,0	0,0	0,0
09605 Carretera de Extremadura	102,3	1,3	0,3	0,9	64,7	83,3	16,7	3,6	1,2
09606 Carretera de Villamanta	95,5	1,8	0,4	0,0	52,6	85,0	15,0	4,2	2,0
09607 Carril Toledano	160,0	1,3	0,4	1,7	64,6	64,5	35,5	2,7	2,2
09608 Casa de Roque	0,0	0,0	0,0	0,0	0,0	0,0	0,0	0,0	0,0
09609 Dehesa de Marimartín	50,0	0,6	14,4	0,8	2,5	100,0	0,0	5,0	0,0
09610 Fuente Pila	54,5	0,5	1,8	0,0	17,6	66,7	33,3	1,0	0,0
09611 Mancigordo	0,0	0,0	0,0	0,0	0,0	0,0	0,0	0,0	0,0
09700 Navarredonda	106,3	1,3	0,8	0,0	48,4	91,3	8,7	2,4	1,3
09701 Navarredonda	128,6	1,4	0,8	0,0	55,3	88,5	11,5	2,1	1,2
09702 San Mamés	92,3	1,3	0,9	0,0	42,6	95,0	5,0	2,8	1,3
09703 Patuelo, El	0,0	0,0	0,0	0,0	0,0	0,0	0,0	1,0	0,0
09704 Prado Gamonal	0,0	0,0	0,0	0,0	0,0	0,0	0,0	0,0	0,0
09705 Solanilla, La	0,0	0,0	0,0	0,0	0,0	0,0	0,0	0,0	0,0

4008.-Indicadores relativos respecto al sexo, edad, estudios y actividad económica de la población y respecto a los hogares, según municipios, entidades, núcleos, sectores urbanos, distritos, secciones, código postal, zonas sanitarias, zonas de servicios sociales y zonas de transporte

MUNICIPIOS ENTIDADES	SEXO Y EDAD			ESTUDIOS	ACTIVIDAD ECONÓMICA			HOGARES	
	Propor- ciones de mascu- linidad	Propor- ciones de reempla- zamiento	Propor- ciones de depen- dencia	Propor- ciones de analfa- betismo	Propor- ciones de actividad	Propor- ciones de ocupación	Propor- ciones de paro	Tamaño medio	Desvía- ción típica
09900 Navas del Rey	104,0	1,4	0,5	0,8	48,8	75,7	24,3	2,8	1,5
09901 Morro, El	106,7	1,5	0,3	0,0	55,4	67,7	32,3	2,4	1,7
09902 Navas del Rey	102,0	1,4	0,5	0,8	48,1	76,5	23,5	2,9	1,5
09903 San Juan	175,0	1,3	0,2	0,0	33,3	33,3	66,7	1,6	0,9
09904 Rocha, La	300,0	1,0	0,3	0,0	91,7	72,7	27,3	2,0	1,2
09905 Santa Ana	166,7	0,7	0,6	0,0	62,5	80,0	20,0	1,3	0,5
10000 Nuevo Baztán	103,5	1,7	0,4	0,5	64,7	80,0	20,0	3,2	1,4
10002 Mirador de Baztán, El	143,5	1,3	0,2	0,0	57,4	74,1	25,9	2,9	2,0
10003 Monte Acevedo	90,5	0,8	0,3	0,0	58,8	75,0	25,0	2,4	1,1
10004 Nuevo Baztán	114,8	1,4	0,5	2,4	55,6	79,8	20,2	3,0	1,3
10006 Eurovillas - Las Villas	101,7	1,8	0,4	0,3	66,1	80,3	19,7	3,2	1,4
10100 Olmeda de las Fuentes	117,9	2,1	0,6	3,8	44,1	82,1	17,9	2,5	1,4
10101 Olmeda de las Fuentes	117,9	2,1	0,6	3,8	44,1	82,1	17,9	2,5	1,4
10200 Orusco	104,3	1,1	0,6	1,0	41,7	77,9	22,1	2,5	1,3
10201 Orusco	102,8	1,1	0,7	1,0	40,9	78,3	21,7	2,5	1,3
10202 Besana, La	100,0	1,0	1,0	0,0	50,0	0,0	100,0	2,0	0,0
10203 Carrizal, El	0,0	0,0	0,0	0,0	0,0	0,0	0,0	0,0	0,0
10204 Val, El	0,0	0,0	0,0	0,0	0,0	0,0	0,0	0,0	0,0
10205 Camino de Valdeolmeña	0,0	0,0	0,0	0,0	0,0	0,0	0,0	0,0	0,0
10206 Camino del Llano	200,0	2,0	0,0	0,0	100,0	66,7	33,3	3,0	1,0
10207 Vega, La	160,0	0,6	0,0	0,0	46,2	100,0	0,0	2,6	0,8
10400 Paracuellos de Jarama	104,1	1,5	0,4	0,7	59,4	81,8	18,2	3,4	1,6
10401 Belvis de Jarama	95,7	1,2	0,4	1,6	49,3	78,8	21,2	3,3	1,8
10402 Paracuellos de Jarama	105,2	1,7	0,4	0,7	59,1	84,4	15,6	3,3	1,5
10403 Avalón, El	66,7	3,5	0,1	0,0	77,8	100,0	0,0	2,0	0,9
10404 Berrocales del Jarama, Los	101,1	1,1	0,3	0,3	60,3	82,7	17,3	4,1	1,6
10405 Granja - El Cruce, La	106,4	1,7	0,3	0,7	61,8	74,9	25,1	3,1	1,7
10406 I.N.T.A.	0,0	0,0	0,0	0,0	0,0	0,0	0,0	0,0	0,0
10600 Parla	99,7	1,7	0,4	2,7	57,4	73,7	26,3	3,5	1,4
10601 Parla	99,7	1,7	0,4	2,7	57,4	73,7	26,3	3,5	1,4
10603 Humanejos y El Prado	85,7	4,5	0,8	3,7	66,7	75,0	25,0	3,5	1,2
10700 Patones	106,9	1,1	0,7	3,1	43,2	74,0	26,0	2,8	1,5
10702 Embalse del Atazar	0,0	0,0	0,0	0,0	0,0	0,0	0,0	0,0	0,0
10703 Patones de Abajo	106,8	1,1	0,7	3,0	42,4	74,8	25,2	2,9	1,5
10704 Patones de Arriba	108,3	0,9	0,7	4,2	52,2	66,7	33,3	1,9	1,1
10800 Pedrezuela	111,0	1,4	0,4	0,3	54,3	81,9	18,1	2,8	1,5
10801 Atalaya Real	106,3	1,1	0,2	0,0	70,4	89,5	10,5	2,4	1,1
10802 Montenebro	113,8	1,2	0,3	0,0	64,4	84,9	15,1	2,5	1,4
10803 Pedrezuela	110,2	1,6	0,5	0,4	50,3	80,3	19,7	2,9	1,5
10804 Mina, La	0,0	0,0	0,0	0,0	0,0	0,0	0,0	0,0	0,0
10805 Vaquerías, Las	0,0	0,0	0,0	0,0	0,0	0,0	0,0	0,0	0,0
10806 Lagunilla, La	0,0	0,0	0,0	0,0	0,0	0,0	0,0	0,0	0,0
10807 Pajares, Los	0,0	0,0	0,0	0,0	0,0	0,0	0,0	0,0	0,0
10900 Pelayos de la Presa	96,7	1,1	0,6	4,8	45,1	75,6	24,4	2,8	1,5
10901 Pelayos de la Presa	96,3	1,1	0,6	4,8	44,7	75,2	24,8	2,8	1,5
10902 Cumbres, Las	111,8	2,1	0,6	4,0	63,6	85,7	14,3	2,8	1,5
11000 Perales de Tajuña	93,5	1,4	0,5	2,4	46,7	83,7	16,3	2,8	1,4
11001 Perales de Tajuña	92,7	1,4	0,5	2,5	46,5	83,6	16,4	2,8	1,4
11002 Camino de las Peñuelas	0,0	0,0	0,0	0,0	0,0	0,0	0,0	0,0	0,0
11003 Prado de Arriba y Callejones	250,0	1,0	0,2	0,0	71,4	60,0	40,0	1,8	0,8
11004 Valdeperales	123,1	1,2	0,2	0,0	51,7	93,3	6,7	2,9	1,8
11005 Vega, La	0,0	0,0	0,0	0,0	0,0	0,0	0,0	0,0	0,0
11006 Veguilla, La	0,0	0,0	0,0	0,0	100,0	100,0	0,0	1,0	0,0
11007 Parralejo, El	0,0	0,0	0,0	0,0	0,0	0,0	0,0	0,0	0,0
11008 Vega de las Cuevas	100,0	1,0	0,5	0,0	40,0	100,0	0,0	3,0	0,0
11100 Pezuela de las Torres	105,3	1,3	0,7	5,1	42,2	80,7	19,3	2,9	1,6
11101 Pezuela de las Torres	108,4	1,3	0,7	5,5	41,9	82,5	17,5	2,9	1,6
11102 Caminos, Los	75,0	1,1	0,3	0,0	45,5	60,0	40,0	3,2	2,2

4008.-Indicadores relativos respecto al sexo, edad, estudios y actividad económica de la población y respecto a los hogares, según municipios, entidades, núcleos, sectores urbanos, distritos, secciones, código postal, zonas sanitarias, zonas de servicios sociales y zonas de transporte

MUNICIPIOS ENTIDADES	SEXO Y EDAD			ESTUDIOS	ACTIVIDAD ECONÓMICA			HOGARES	
	Propor- ciones de mascu- linidad	Propor- ciones de reempla- zamiento	Propor- ciones de depen- dencia	Propor- ciones de analfa- betismo	Propor- ciones de actividad	Propor- ciones de ocupación	Propor- ciones de paro	Tamaño medio	Desviación típica
11200 Pinilla del Valle	122,7	1,1	0,5	0,7	49,0	87,5	12,5	2,7	1,3
11201 Pinilla del Valle	122,7	1,1	0,5	0,7	49,0	87,5	12,5	2,7	1,3
11300 Pinto	98,7	1,7	0,4	1,8	56,9	78,7	21,3	3,2	1,4
11301 Pinto	98,7	1,7	0,4	1,8	56,9	78,7	21,3	3,2	1,4
11302 Arenas, Las	100,0	1,3	1,0	0,0	37,5	66,7	33,3	4,7	2,5
11400 Piñuecar	90,5	1,2	0,5	5,4	49,3	81,4	18,6	2,5	1,4
11401 Gandullas	87,0	1,1	0,5	7,6	45,5	75,0	25,0	2,7	1,4
11402 Piñuecar	96,7	1,4	0,5	1,8	55,6	90,0	10,0	2,4	1,4
11403 Lanchares	0,0	0,0	0,0	0,0	0,0	0,0	0,0	0,0	0,0
11404 Quiñones	0,0	0,0	0,0	0,0	0,0	0,0	0,0	0,0	0,0
11500 Pozuelo de Alarcón	95,9	1,4	0,4	1,0	57,0	84,6	15,4	3,6	1,5
11501 Ángeles, Los	117,2	1,5	0,3	11,6	47,3	82,5	17,5	3,7	1,7
11504 Pozuelo de Alarcón	94,6	1,5	0,4	0,9	57,4	83,7	16,3	3,5	1,5
11520 Arroyo Meaques	143,2	1,3	0,2	0,0	42,3	69,7	30,3	3,8	2,0
11522 Retamares	75,0	1,5	0,4	0,0	40,0	100,0	0,0	3,5	0,5
11523 Húmera-Somosaguas-Prado del Rey	99,4	1,3	0,3	0,1	59,2	89,3	10,7	3,8	1,4
11524 Monteclaro - La Cabaña	95,7	1,2	0,3	0,2	52,5	84,9	15,1	4,1	1,6
11525 Monte de Pozuelo	60,0	1,0	0,1	0,0	57,1	50,0	50,0	4,0	0,7
11600 Pozuelo del Rey	111,8	1,1	0,7	3,2	46,5	83,9	16,1	2,9	1,5
11601 Pozuelo del Rey	111,8	1,1	0,7	3,2	46,5	83,9	16,1	2,9	1,5
11700 Prádena del Rincón	111,5	1,1	1,0	0,0	37,8	89,2	10,8	2,3	1,3
11701 Prádena del Rincón	111,5	1,1	1,0	0,0	37,8	89,2	10,8	2,3	1,3
11800 Puebla de la Sierra	136,4	1,6	0,6	2,7	50,7	63,9	36,1	2,0	1,5
11801 Puebla de la Sierra	136,4	1,6	0,6	2,7	50,7	63,9	36,1	2,0	1,5
11900 Quijorna	112,0	1,2	0,5	2,1	52,1	79,9	20,1	3,0	1,8
11901 Perales de Milla	0,0	0,0	0,0	0,0	0,0	0,0	0,0	0,0	0,0
11902 Quijorna	112,0	1,2	0,5	2,1	52,1	79,9	20,1	3,0	1,8
11903 Morales, Los	0,0	0,0	0,0	0,0	0,0	0,0	0,0	0,0	0,0
12000 Rascafría	107,8	1,4	0,6	1,3	50,3	83,1	16,9	2,8	1,5
12001 Oteruelo del Valle	163,3	0,5	0,6	1,3	49,3	78,4	21,6	2,2	1,2
12002 Rascafría	105,0	1,5	0,6	1,2	49,9	83,6	16,4	2,8	1,5
12003 Valdesquí	0,0	0,0	0,0	0,0	0,0	0,0	0,0	0,0	0,0
12004 Grifos, Los	142,9	1,0	0,2	6,3	86,7	76,9	23,1	2,1	1,5
12100 Redueña	101,2	1,3	0,5	4,8	44,9	87,1	12,9	2,7	1,5
12101 Redueña	101,2	1,3	0,5	4,8	44,9	87,1	12,9	2,7	1,5
12200 Ribatejada	120,9	1,1	0,5	1,1	46,6	85,2	14,8	2,6	1,4
12201 Ribatejada	117,5	1,2	0,6	1,2	45,7	85,8	14,2	2,7	1,4
12202 Paraje del Arzobispo	141,7	0,6	0,1	0,0	55,6	80,0	20,0	2,2	1,0
12203 Juncal, El	300,0	2,0	0,3	0,0	33,3	100,0	0,0	4,0	0,0
12300 Rivas-Vaciamadrid	99,1	2,1	0,4	0,3	71,0	83,1	16,9	3,4	1,2
12302 Casa Eulogio	183,3	1,1	0,1	0,0	73,3	90,9	9,1	3,4	0,8
12303 Negralejo, El	100,0	0,0	0,0	0,0	50,0	100,0	0,0	2,0	0,0
12304 Piul, El	92,3	3,0	0,6	0,0	46,7	100,0	0,0	4,2	2,1
12305 Porcal, El	125,0	1,0	0,1	0,0	75,0	83,3	16,7	3,0	1,4
12306 Rivas de Jarama	200,0	1,0	0,5	33,3	66,7	75,0	25,0	1,5	0,9
12307 Rivas-Vaciamadrid	95,7	1,8	0,4	3,2	63,1	81,7	18,3	3,4	1,4
12308 Vaciamadrid	0,0	0,0	0,0	0,0	0,0	0,0	0,0	0,0	0,0
12310 Cañada Real de la Galiana	146,7	1,9	0,2	2,9	60,0	64,1	35,9	2,0	1,4
12311 Coronas, Las	100,0	0,0	0,0	0,0	0,0	0,0	0,0	2,0	0,0
12318 Partija - Santa Mónica, La	99,0	2,1	0,4	0,2	71,3	83,2	16,8	3,4	1,2
12400 Robledillo de la Jara	100,0	0,6	0,4	2,4	44,6	86,5	13,5	1,9	1,2
12401 Robledillo de la Jara	100,0	0,6	0,4	2,4	44,6	86,5	13,5	1,9	1,2
12402 Villar, El	0,0	0,0	0,0	0,0	0,0	0,0	0,0	0,0	0,0
12500 Robledo de Chavela	99,3	1,4	0,5	1,7	45,5	76,5	23,5	2,8	1,4
12502 Robledo de Chavela	99,3	1,4	0,5	1,7	45,5	76,5	23,5	2,8	1,4

4008.-Indicadores relativos respecto al sexo, edad, estudios y actividad económica de la población y respecto a los hogares, según municipios, entidades, núcleos, sectores urbanos, distritos, secciones, código postal, zonas sanitarias, zonas de servicios sociales y zonas de transporte

MUNICIPIOS ENTIDADES	SEXO Y EDAD			ESTUDIOS	ACTIVIDAD ECONÓMICA			HOGARES	
	Propor- ciones de mascu- linidad	Propor- ciones de reempla- zamiento	Propor- ciones de depen- dencia	Propor- ciones de analfa- betismo	Propor- ciones de actividad	Propor- ciones de ocupación	Propor- ciones de paro	Tamaño medio	Desviación típica
12600 Robregordo	95,6	0,7	0,8	4,7	34,5	58,6	41,4	2,2	1,2
12601 Robregordo	95,6	0,7	0,8	4,7	34,5	58,6	41,4	2,2	1,2
12700 Rozas de Madrid, Las	95,6	1,5	0,4	0,3	58,9	85,0	15,0	3,5	1,5
12701 Chopera, La	94,7	1,3	0,3	0,2	51,8	78,1	21,9	4,1	1,6
12704 Rozas de Madrid, Las	95,0	1,5	0,4	0,3	59,7	85,1	14,9	3,4	1,5
12707 Carriles, Los	300,0	1,0	1,0	0,0	100,0	100,0	0,0	4,0	0,0
12708 Cervera, La	114,3	1,8	0,4	0,0	90,0	88,9	11,1	3,0	1,1
12709 Ceudas, Las	66,7	1,3	0,4	0,0	41,7	60,0	40,0	3,8	2,1
12710 Dehesa, La	38,3	0,0	24,5	0,0	0,2	100,0	0,0	4,0	0,0
12711 Garzo, El	100,0	4,1	0,4	0,0	88,6	93,5	6,5	2,7	1,0
12713 Puentevilla y Los Majuelos, La	133,3	0,7	0,4	0,0	50,0	66,7	33,3	3,5	1,5
12715 Matas - Pinar - Monte Rozas, Las	98,8	1,4	0,4	0,3	59,8	85,0	15,0	3,8	1,5
12800 Rozas de Puerto Real	109,9	1,0	0,5	5,0	44,3	61,2	38,8	2,3	1,6
12801 Entrepinos	144,4	0,5	0,3	0,0	63,2	75,0	25,0	2,0	1,3
12802 Rozas de Puerto Real	107,7	1,1	0,6	5,4	43,0	59,8	40,2	2,3	1,6
12803 Hoyo, El	0,0	0,0	0,0	0,0	0,0	0,0	0,0	0,0	0,0
12804 Inmaculada y San Dámaso	0,0	0,0	0,0	0,0	0,0	0,0	0,0	0,0	0,0
12805 Venta del Cojo	0,0	0,0	0,0	0,0	0,0	0,0	0,0	0,0	0,0
12900 San Agustín del Guadalix	103,1	2,0	0,4	0,7	64,1	82,6	17,4	3,2	1,5
12901 San Agustín del Guadalix	103,4	2,1	0,4	0,7	64,8	82,5	17,5	3,2	1,5
12902 Ardales, Los	0,0	0,0	0,0	0,0	0,0	0,0	0,0	0,0	0,0
12903 Barranco Hondo	0,0	0,0	0,0	0,0	0,0	0,0	0,0	0,0	0,0
12904 Hidrola	0,0	0,0	0,0	0,0	0,0	0,0	0,0	0,0	0,0
12905 Moncalvillo	0,0	0,0	0,0	0,0	0,0	0,0	0,0	0,0	0,0
12906 Peñas Rubias	0,0	0,0	0,0	0,0	0,0	0,0	0,0	0,0	0,0
12907 Raso, El	0,0	0,0	0,0	0,0	0,0	0,0	0,0	0,0	0,0
12908 Sima, La	0,0	0,0	0,0	0,0	0,0	0,0	0,0	0,0	0,0
12909 Valdelagua	100,0	1,1	0,3	0,0	54,8	83,3	16,7	3,7	1,6
12910 Valdeoliva	0,0	0,0	0,0	0,0	0,0	0,0	0,0	0,0	0,0
13000 San Fernando de Henares	100,5	2,0	0,4	1,7	62,1	79,8	20,2	3,2	1,3
13002 San Fernando de Henares	100,4	2,0	0,4	1,6	62,3	79,8	20,2	3,2	1,3
13003 Granja, La	0,0	0,0	0,0	0,0	0,0	0,0	0,0	0,0	0,0
13004 Coto Baezuela	0,0	0,0	0,0	0,0	0,0	0,0	0,0	0,0	0,0
13005 Campito, El	100,0	0,0	0,0	0,0	100,0	50,0	50,0	2,0	0,0
13006 Castillo de Aldovea	0,0	0,0	0,0	0,0	0,0	0,0	0,0	0,0	0,0
13007 Daralcaide	0,0	0,0	0,0	0,0	0,0	0,0	0,0	0,0	0,0
13008 Poligono de San Fernando de Henares	108,8	3,5	0,9	17,6	19,8	76,5	23,5	6,2	4,5
13009 Quintana	0,0	0,0	0,0	0,0	0,0	0,0	0,0	0,0	0,0
13010 Soto de Aldovea	0,0	0,0	0,0	0,0	0,0	0,0	0,0	0,0	0,0
13011 Viveros	0,0	0,0	0,0	0,0	0,0	0,0	0,0	0,0	0,0
13012 Casa Quemada	0,0	0,0	0,0	0,0	0,0	0,0	0,0	0,0	0,0
13013 Castellanas, Las	100,0	0,0	0,0	0,0	0,0	0,0	0,0	2,0	0,0
13014 Fuentecillas, Las	0,0	0,0	0,0	0,0	0,0	0,0	0,0	0,0	0,0
13015 Jardín, El	0,0	0,0	0,0	0,0	0,0	0,0	0,0	0,0	0,0
13016 Prado del Rincón	0,0	0,0	0,0	0,0	0,0	0,0	0,0	0,0	0,0
13017 Sedano	0,0	0,0	0,0	0,0	0,0	0,0	0,0	0,0	0,0
13018 Vacibotas	0,0	0,0	0,0	0,0	0,0	0,0	0,0	0,0	0,0
13019 Galeana, La	0,0	0,0	0,0	0,0	0,0	0,0	0,0	0,0	0,0
13020 Huerta Grande, La	0,0	0,0	0,0	0,0	0,0	0,0	0,0	0,0	0,0
13100 San Lorenzo de El Escorial	93,6	1,5	0,5	0,9	54,2	81,4	18,6	2,9	1,5
13101 Cuelgamuros	157,4	1,2	0,3	0,0	63,2	89,6	10,4	3,0	1,1
13102 San Lorenzo de El Escorial	92,1	1,5	0,5	1,0	53,3	81,0	19,0	2,9	1,5
13103 Campillo, El	0,0	0,0	0,0	0,0	0,0	0,0	0,0	0,0	0,0
13104 Fuente Nueva	185,7	0,3	0,2	0,0	36,8	100,0	0,0	3,3	1,2
13105 Herrería, La	100,0	2,3	0,4	0,0	80,0	100,0	0,0	3,5	0,9
13106 Jaral de la Mira, El	0,0	0,0	0,0	0,0	0,0	0,0	0,0	0,0	0,0
13107 Jurisdicción, La	150,0	0,5	0,7	0,0	50,0	100,0	0,0	5,0	0,0
13108 Monasterio del Campillo	0,0	0,0	0,0	0,0	100,0	100,0	0,0	1,0	0,0
13109 Puerta Verde	75,0	2,0	0,2	0,0	83,3	100,0	0,0	2,3	0,5
13110 Solana, La	108,5	2,1	0,4	0,0	68,0	84,1	15,9	3,1	1,5
13111 Valle, El	0,0	0,0	0,0	0,0	0,0	0,0	0,0	0,0	0,0

4008.-Indicadores relativos respecto al sexo, edad, estudios y actividad económica de la población y respecto a los hogares, según municipios, entidades, núcleos, sectores urbanos, distritos, secciones, código postal, zonas sanitarias, zonas de servicios sociales y zonas de transporte

MUNICIPOS ENTIDADES	SEXO Y EDAD			ESTUDIOS	ACTIVIDAD ECONÓMICA			HOGARES	
	Propor- ciones de mascu- linidad	Propor- ciones de reempla- zamiento	Propor- ciones de depen- dencia	Propor- ciones de analfa- betismo	Propor- ciones de actividad	Propor- ciones de ocupación	Propor- ciones de paro	Tamaño medio	Desviación típica
13200 San Martín de la Vega	103,7	2,1	0,5	2,8	57,9	76,2	23,8	3,1	1,3
13201 Ángeles, Los	62,5	1,3	0,4	0,0	44,4	50,0	50,0	3,3	0,8
13202 Boyeriza, La	125,0	1,0	0,1	11,1	44,4	100,0	0,0	2,3	1,3
13203 Gótzquez de Abajo	0,0	0,0	0,0	0,0	100,0	100,0	0,0	1,0	0,0
13204 Gótzquez de Arriba	200,0	0,0	0,5	0,0	50,0	100,0	0,0	3,0	0,0
13205 Marañosa, La	114,4	1,3	0,4	0,4	64,5	85,9	14,1	3,6	1,3
13207 San Martín de la Vega	103,2	2,2	0,5	2,8	57,7	75,8	24,2	3,1	1,3
13208 Pajares	166,7	1,5	0,6	63,6	40,0	100,0	0,0	4,0	1,9
13209 Pingarrón, El	300,0	2,0	0,3	0,0	33,3	100,0	0,0	2,0	1,0
13210 Vallequillas	125,0	1,5	0,3	0,0	61,5	87,5	12,5	3,0	1,4
13300 San Martín de Valdeiglesias	98,2	1,4	0,6	4,0	49,5	72,6	27,4	3,0	1,5
13301 San Ramón	222,2	0,7	0,2	0,0	87,5	81,0	19,0	1,8	1,1
13302 Costa de Madrid	146,2	0,6	0,3	1,7	61,5	81,3	18,8	2,2	1,3
13303 Javacruz	130,0	0,9	0,2	0,0	50,0	63,6	36,4	1,8	1,0
13304 San Martín de Valdeiglesias	97,3	1,5	0,6	4,1	49,2	72,4	27,6	3,0	1,5
13400 San Sebastián de los Reyes	98,7	1,6	0,3	1,5	60,1	80,4	19,6	3,4	1,4
13401 Ciudadcampo	94,6	1,2	0,3	0,3	55,9	88,4	11,6	3,6	1,5
13402 Fuente del Fresno	100,7	1,3	0,3	0,2	52,8	85,2	14,8	4,1	1,7
13403 Pesadilla	0,0	0,0	0,0	0,0	0,0	0,0	0,0	0,0	0,0
13404 Race	0,0	0,0	0,0	0,0	0,0	0,0	0,0	0,0	0,0
13405 San Sebastián de los Reyes	98,7	1,6	0,3	1,6	60,4	80,1	19,9	3,4	1,4
13406 Valdelamasa	0,0	0,0	0,0	0,0	0,0	0,0	0,0	0,0	0,0
13407 Villanueva	0,0	0,0	0,0	0,0	0,0	0,0	0,0	0,0	0,0
13408 Granjilla, La	104,3	1,0	0,2	0,0	58,3	90,8	9,2	4,1	1,3
13409 Dehesa Boyal	0,0	0,0	0,0	0,0	0,0	0,0	0,0	0,0	0,0
13410 Robizas, Las	0,0	0,0	0,0	0,0	0,0	0,0	0,0	0,0	0,0
13500 Santa María de la Alameda	123,1	1,3	0,6	3,2	44,3	83,2	16,8	2,6	1,4
13501 Estación, La	125,4	1,6	0,5	3,6	45,3	80,0	20,0	2,6	1,3
13502 Herreras, Las	120,0	0,8	0,6	18,2	45,5	100,0	0,0	2,2	1,0
13503 Hoya, La	333,3	0,8	0,4	15,4	38,5	100,0	0,0	2,2	1,3
13505 Navalespino	110,0	0,8	1,0	2,4	32,1	88,0	12,0	2,2	1,1
13506 Paradilla, La	190,9	1,1	0,5	0,0	48,1	92,3	7,7	2,9	1,6
13508 Pimpollar, El	100,0	1,5	0,2	0,0	33,3	0,0	100,0	1,5	0,5
13509 Robledondo	115,2	1,4	0,5	2,0	48,6	84,9	15,1	3,0	1,5
13510 Santa María de la Alameda	115,8	0,9	0,7	2,7	43,9	82,8	17,2	2,5	1,4
13511 Cereda, La	0,0	0,0	0,0	0,0	0,0	0,0	0,0	0,0	0,0
13513 Molino Nuevo	0,0	0,0	0,0	0,0	0,0	0,0	0,0	0,0	0,0
13514 Umbría de los Gallegos	0,0	0,0	0,0	0,0	0,0	0,0	0,0	0,0	0,0
13515 Cepeda, La	0,0	0,0	0,0	0,0	0,0	0,0	0,0	0,0	0,0
13600 Santorcaz	106,6	1,4	0,5	1,7	49,3	77,7	22,3	3,1	1,6
13601 Estación Transmisora Marina	0,0	0,0	0,0	0,0	0,0	0,0	0,0	0,0	0,0
13602 Santorcaz	106,6	1,4	0,5	1,7	49,3	77,7	22,3	3,1	1,6
13700 Santos de la Humosa, Los	104,9	1,5	0,5	1,2	46,4	81,7	18,3	3,1	1,5
13701 Santos de la Humosa, Los	104,9	1,5	0,5	1,2	46,4	81,7	18,3	3,1	1,5
13702 Soto y La Vega, El	0,0	0,0	0,0	0,0	0,0	0,0	0,0	0,0	0,0
13800 Serna del Monte, La	105,6	1,4	0,7	0,0	52,2	76,6	23,4	2,9	1,7
13801 Serna del Monte, La	105,6	1,4	0,7	0,0	52,2	76,6	23,4	2,9	1,7
14000 Serranillos del Valle	107,2	1,4	0,5	2,7	52,4	76,1	23,9	3,4	1,6
14001 Serranillos del Valle	107,2	1,4	0,5	2,7	52,4	76,1	23,9	3,4	1,6
14003 Carrascal, El	0,0	0,0	0,0	0,0	0,0	0,0	0,0	0,0	0,0
14100 Sevilla la Nueva	106,7	1,8	0,4	2,7	64,3	80,2	19,8	3,1	1,6
14101 Cortijos, Los	97,7	1,0	0,5	0,0	67,7	88,1	11,9	3,1	1,6
14104 Manantiales, Los	113,8	1,5	0,4	0,4	67,5	82,6	17,4	3,5	1,6
14106 Sevilla la Nueva	105,4	2,0	0,4	3,5	63,3	79,3	20,7	3,0	1,5
14107 Valdelagua	66,7	1,3	0,1	0,0	77,8	71,4	28,6	2,0	0,9
14300 Somosierra	120,0	1,8	0,8	1,1	50,0	78,3	21,7	2,8	1,6
14301 Somosierra	120,0	1,8	0,8	1,1	50,0	78,3	21,7	2,8	1,6

4008.-Indicadores relativos respecto al sexo, edad, estudios y actividad económica de la población y respecto a los hogares, según municipios, entidades, núcleos, sectores urbanos, distritos, secciones, código postal, zonas sanitarias, zonas de servicios sociales y zonas de transporte

MUNICIPIOS ENTIDADES	SEXO Y EDAD			ESTUDIOS	ACTIVIDAD ECONÓMICA			HOGARES	
	Propor- ciones de mascu- linidad	Propor- ciones de reempla- zamiento	Propor- ciones de depen- dencia	Propor- ciones de analfa- betismo	Propor- ciones de actividad	Propor- ciones de ocupación	Propor- ciones de paro	Tamaño medio	Desviación típica
14400 Soto del Real	103,3	1,6	0,4	0,5	59,2	84,1	15,9	3,1	1,6
14401 Soto del Real	103,1	1,6	0,4	0,5	58,7	83,7	16,3	3,1	1,6
14402 Rancajales, Los	105,6	1,4	0,4	0,0	69,4	91,0	9,0	3,0	1,4
14403 Dehesa Boyal	0,0	0,0	0,0	0,0	0,0	0,0	0,0	0,0	0,0
14500 Talamanca de Jarama	96,2	1,6	0,5	2,0	53,2	80,4	19,6	3,0	1,4
14504 Talamanca de Jarama	95,6	1,6	0,5	2,0	53,1	80,3	19,7	3,0	1,3
14505 Carracalderas	0,0	0,0	0,0	0,0	0,0	0,0	0,0	0,0	0,0
14506 Dunas, Las	0,0	0,0	0,0	0,0	0,0	0,0	0,0	0,0	0,0
14507 Moraleja, La	180,0	2,0	0,2	0,0	58,3	85,7	14,3	7,0	3,0
14508 San Bartolomé	0,0	0,0	0,0	0,0	0,0	0,0	0,0	0,0	0,0
14509 Hondas, Las	0,0	0,0	0,0	0,0	0,0	0,0	0,0	0,0	0,0
14600 Tielmes	103,0	1,5	0,6	3,6	44,6	83,6	16,4	3,0	1,5
14601 Tielmes	103,0	1,5	0,6	3,6	44,6	83,6	16,4	3,0	1,5
14602 Peralejo - Puntal del Pollo, El	0,0	0,0	0,0	0,0	0,0	0,0	0,0	0,0	0,0
14603 Vega, La	0,0	0,0	0,0	0,0	0,0	0,0	0,0	0,0	0,0
14700 Titulcia	100,9	1,4	0,5	4,7	47,2	77,4	22,6	3,1	1,5
14701 Titulcia	100,9	1,4	0,5	4,7	47,2	77,4	22,6	3,1	1,5
14702 Carretera de Chinchón	0,0	0,0	0,0	0,0	0,0	0,0	0,0	0,0	0,0
14703 Vedadillo, El	0,0	0,0	0,0	0,0	0,0	0,0	0,0	0,0	0,0
14704 Vega, La	0,0	0,0	0,0	0,0	0,0	0,0	0,0	0,0	0,0
14800 Torrejón de Ardoz	99,6	1,6	0,4	1,5	59,4	76,0	24,0	3,4	1,4
14801 Torrejón de Ardoz	99,4	1,6	0,4	1,4	59,4	76,0	24,0	3,4	1,4
14802 Base Aérea	160,7	15,0	0,3	0,0	78,0	88,2	11,8	2,8	1,1
14803 Casa Blanca	0,0	0,0	0,0	0,0	0,0	0,0	0,0	0,0	0,0
14804 Castillo, El	113,5	1,6	0,4	6,9	58,4	67,7	32,3	3,5	1,9
14805 San Benito	92,0	1,6	0,4	4,7	54,4	67,6	32,4	3,9	1,8
14806 Valle, El	106,9	2,7	0,3	0,0	74,9	86,6	13,4	3,3	1,2
14807 Villares y Correal, Los	0,0	0,0	0,0	0,0	0,0	0,0	0,0	0,0	0,0
14808 Pico Blanco	0,0	0,0	0,0	0,0	0,0	0,0	0,0	0,0	0,0
14900 Torrejón de la Calzada	99,9	2,0	0,4	1,1	64,3	82,4	17,6	3,5	1,4
14901 Torrejón de la Calzada	99,9	2,0	0,4	1,1	64,3	82,4	17,6	3,5	1,4
14902 Vaciasilos	0,0	0,0	0,0	0,0	0,0	0,0	0,0	0,0	0,0
15000 Torrejón de Velasco	106,0	1,4	0,5	3,2	51,0	78,5	21,5	3,1	1,5
15001 Torrejón de Velasco	106,0	1,4	0,5	3,2	51,0	78,5	21,5	3,1	1,5
15100 Torrelaguna	92,9	1,5	0,6	1,9	48,0	76,4	23,6	3,1	1,6
15101 Torrelaguna	92,9	1,5	0,6	1,9	48,0	76,4	23,6	3,1	1,6
15102 Tomillares, Los	0,0	0,0	0,0	0,0	0,0	0,0	0,0	0,0	0,0
15200 Torreledones	95,5	1,6	0,4	0,4	60,2	85,5	14,5	3,7	1,9
15202 Berzosilla, La	95,0	1,4	0,6	0,0	52,9	97,3	2,7	4,1	2,0
15203 Canto del Pico	0,0	0,0	0,0	0,0	0,0	0,0	0,0	0,0	0,0
15204 Estación, La	94,5	1,6	0,4	0,4	58,4	84,4	15,6	4,1	2,0
15205 Varela	0,0	0,0	0,0	0,0	0,0	0,0	0,0	0,0	0,0
15206 Gasco, El	89,0	1,4	0,4	0,0	57,0	81,7	18,3	4,2	2,5
15207 Jarales, Los	76,9	1,8	0,4	0,0	47,4	88,9	11,1	3,8	0,9
15208 Marías, Las	85,5	0,9	0,4	0,0	60,0	91,1	8,9	3,8	1,2
15211 Peñascales, Los	103,2	1,6	0,3	0,1	64,2	87,3	12,7	3,7	1,9
15212 Robles, Los	98,1	1,4	0,4	0,0	64,4	83,4	16,6	3,6	1,7
15213 Rozuelas, Las	105,8	2,5	0,4	0,0	70,1	98,1	1,9	3,3	1,7
15214 Torreledones	93,4	1,6	0,5	0,6	59,7	85,2	14,8	3,5	1,7
15300 Torremocha de Jarama	101,3	1,8	0,7	0,0	48,0	85,7	14,3	2,5	1,3
15301 Fábrica, La	0,0	0,0	0,0	0,0	0,0	0,0	0,0	0,0	0,0
15302 Torremocha de Jarama	90,3	2,0	0,9	0,0	47,2	88,2	11,8	2,5	1,3
15303 Casa de Oficios	0,0	0,0	0,0	0,0	0,0	0,0	0,0	0,0	0,0
15304 Cerrada, La	214,3	1,4	0,2	0,0	65,0	84,6	15,4	2,4	1,5
15305 Retiro de Torremocha, El	136,8	1,3	0,3	0,0	43,9	72,2	27,8	2,6	1,3
15306 Tomillares, Los	0,0	0,0	0,0	0,0	0,0	0,0	0,0	0,0	0,0
15307 Soto, El	0,0	0,0	0,0	0,0	0,0	0,0	0,0	0,0	0,0

4008.-Indicadores relativos respecto al sexo, edad, estudios y actividad económica de la población y respecto a los hogares, según municipios, entidades, núcleos, sectores urbanos, distritos, secciones, código postal, zonas sanitarias, zonas de servicios sociales y zonas de transporte

MUNICIPOS ENTIDADES	SEXO Y EDAD			ESTUDIOS	ACTIVIDAD ECONÓMICA			HOGARES	
	Propor- ciones de mascu- linidad	Propor- ciones de reempla- zamiento	Propor- ciones de depen- dencia	Propor- ciones de analfa- betismo	Propor- ciones de actividad	Propor- ciones de ocupación	Propor- ciones de paro	Tamaño medio	Desviación típica
15400 Torres de la Alameda	100,8	1,7	0,4	2,5	57,1	80,9	19,1	3,5	1,6
15401 Mariblanca	58,3	1,2	0,5	0,0	66,7	75,0	25,0	2,9	1,1
15402 Torres de la Alameda	101,4	1,8	0,4	2,6	56,9	81,0	19,0	3,5	1,6
15403 Carretera de Loeches	150,0	1,0	0,3	0,0	83,3	80,0	20,0	3,8	1,1
15404 Dehesa de Torres	0,0	0,0	0,0	0,0	0,0	0,0	0,0	0,0	0,0
15405 San Isidro	54,5	1,4	0,4	0,0	50,0	83,3	16,7	3,4	1,0
15406 San Juan del Viso	0,0	0,0	0,0	0,0	0,0	0,0	0,0	0,0	0,0
15407 Valdeleyegua	0,0	0,0	0,0	0,0	0,0	0,0	0,0	0,0	0,0
15500 Valdaracete	96,4	1,4	0,7	5,4	42,8	80,4	19,6	2,8	1,5
15501 Valdaracete	96,4	1,4	0,7	5,4	42,8	80,4	19,6	2,8	1,5
15502 Fuensauco	0,0	0,0	0,0	0,0	0,0	0,0	0,0	0,0	0,0
15600 Valdeavero	110,6	1,2	0,6	0,6	47,0	81,7	18,3	3,1	1,5
15601 Valdeavero	111,3	1,2	0,6	0,7	45,8	84,2	15,8	3,1	1,5
15602 Cardosa, La	104,0	1,1	0,3	0,0	60,5	60,9	39,1	3,0	1,4
15700 Valdelaguna	119,5	1,2	0,5	2,0	45,8	88,3	11,7	2,7	1,4
15701 Valdelaguna	119,5	1,2	0,5	2,0	45,8	88,3	11,7	2,7	1,4
15800 Valdemanco	111,9	1,1	0,4	0,9	52,6	86,2	13,8	2,8	1,6
15801 Valdemanco	109,4	1,1	0,4	1,0	50,8	83,5	16,5	2,9	1,6
15802 Cerro Matallera	125,0	0,9	0,4	0,0	70,3	100,0	0,0	2,3	1,1
15803 Hoya, La	140,0	1,1	0,1	0,0	54,5	100,0	0,0	3,4	1,2
15900 Valdequeda	99,6	1,2	0,5	2,5	46,9	71,9	28,1	2,9	1,4
15901 Valdequeda	99,6	1,3	0,5	2,5	46,6	71,6	28,4	2,9	1,4
15902 Río, El	100,0	1,0	0,0	0,0	100,0	100,0	0,0	2,0	0,0
16000 Valdemorillo	105,1	1,5	0,4	1,4	55,2	84,0	16,0	3,1	1,5
16002 Cerro Alarcón	106,1	1,2	0,4	0,2	58,7	81,2	18,8	2,8	1,6
16003 Navarredonda	112,1	1,4	0,3	0,0	65,1	80,3	19,7	2,9	1,4
16005 Dehesa	112,8	0,9	0,2	0,0	58,9	86,0	14,0	3,5	1,7
16006 Paraíso, El	126,2	1,2	0,3	0,0	53,8	86,0	14,0	2,9	1,6
16008 Pino Alto	109,3	1,2	0,4	0,0	58,0	82,4	17,6	3,1	1,6
16009 Pizarra, La	79,2	1,5	0,3	0,0	64,7	86,4	13,6	3,1	1,2
16012 Valdemorillo	102,6	1,7	0,5	2,4	51,2	86,1	13,9	3,2	1,5
16013 Barrancos, Los	0,0	0,0	0,0	0,0	0,0	0,0	0,0	0,0	0,0
16015 Montemorillo	66,7	6,0	0,4	0,0	85,7	83,3	16,7	2,5	0,9
16100 Valdemoro	100,1	1,9	0,4	0,9	59,0	78,2	21,8	3,3	1,4
16101 Valdemoro	100,2	2,0	0,4	0,9	59,0	78,1	21,9	3,3	1,4
16102 Camino Hondo	0,0	0,0	0,0	0,0	0,0	0,0	0,0	0,0	0,0
16106 Valmor	0,0	0,0	0,0	0,0	0,0	0,0	0,0	0,0	0,0
16108 Centro Penitenciario Madrid III	0,0	0,0	0,0	0,0	0,0	0,0	0,0	0,0	0,0
16109 Juncarejo, El	40,0	0,4	0,9	10,0	75,0	100,0	0,0	3,5	0,5
16110 Rompecubas	0,0	0,0	0,0	0,0	0,0	0,0	0,0	0,0	0,0
16200 Valdeolmos-Alalpardo	110,5	1,3	0,4	0,4	58,1	85,7	14,3	3,4	1,5
16201 Alalpardo	112,5	1,8	0,5	0,2	51,7	83,5	16,5	3,2	1,7
16202 Valdeolmos	135,2	1,6	0,5	0,5	56,6	84,8	15,2	3,1	1,7
16203 Miraval	103,7	1,0	0,4	0,6	63,5	87,2	12,8	3,7	1,4
16300 Valdepiélagos	107,0	1,4	0,6	0,7	43,7	72,9	27,1	3,1	1,6
16301 Valdepiélagos	107,0	1,4	0,6	0,7	43,7	72,9	27,1	3,1	1,6
16302 Coto de San Benito	0,0	0,0	0,0	0,0	0,0	0,0	0,0	0,0	0,0
16400 Valdetorres de Jarama	105,7	1,6	0,5	2,9	50,3	75,8	24,2	3,1	1,5
16401 Sillios	107,7	1,4	0,4	1,5	61,9	82,1	17,9	2,9	1,5
16402 Valdetorres de Jarama	105,3	1,6	0,5	3,0	49,6	75,3	24,7	3,1	1,5
16403 Cueva, La	0,0	0,0	0,0	0,0	0,0	0,0	0,0	0,0	0,0
16404 Escarabajosa, La	66,7	2,0	0,7	0,0	50,0	50,0	50,0	2,5	0,5
16405 Mirador, El	140,0	0,9	0,3	0,0	59,1	84,6	15,4	2,4	1,4
16406 Soto y La Vega, El	0,0	0,0	0,0	0,0	0,0	0,0	0,0	0,0	0,0
16500 Valdilecha	101,2	1,8	0,6	4,3	49,8	77,7	22,3	3,0	1,6
16501 Valdilecha	101,2	1,8	0,6	4,3	49,8	77,7	22,3	3,0	1,6
16600 Valverde de Alcalá	112,0	1,5	0,5	3,6	44,1	77,1	22,9	3,1	1,7
16601 Valverde de Alcalá	112,0	1,5	0,5	3,6	44,1	77,1	22,9	3,1	1,7



4008.-Indicadores relativos respecto al sexo, edad, estudios y actividad económica de la población y respecto a los hogares, según municipios, entidades, núcleos, sectores urbanos, distritos, secciones, código postal, zonas sanitarias, zonas de servicios sociales y zonas de transporte

MUNICIPIOS ENTIDADES	SEXO Y EDAD			ESTUDIOS	ACTIVIDAD ECONÓMICA			HOGARES	
	Propor- ciones de masculi- nidad	Propor- ciones de reempla- zamiento	Propor- ciones de depen- dencia	Propor- ciones de analfab- etismo	Propor- ciones de actividad	Propor- ciones de ocupación	Propor- ciones de paro	Tamaño medio	Desviación típica
16700 Veilla de San Antonio	101,2	2,5	0,4	1,6	65,2	80,6	19,4	3,2	1,3
16701 Veilla de San Antonio	101,2	2,5	0,4	1,6	65,2	80,6	19,4	3,2	1,3
16800 Vellón, El	105,3	1,1	0,5	0,5	42,9	91,9	8,1	2,8	1,5
16801 Espartal, El	120,0	1,2	0,6	0,0	38,6	91,5	8,5	2,6	1,3
16802 Vellón, El	102,7	1,1	0,5	0,7	43,3	91,6	8,4	2,9	1,5
16803 Campillo, El	71,4	0,7	0,2	0,0	60,0	100,0	0,0	2,4	1,2
16804 Ermita de San Blas	233,3	2,0	0,7	0,0	44,4	100,0	0,0	2,0	0,9
16805 Quintas, Las	57,1	0,6	0,4	0,0	54,5	100,0	0,0	2,2	1,0
16806 Dehesa Boyal	0,0	0,0	0,0	0,0	0,0	0,0	0,0	0,0	0,0
16807 Calvero, El	0,0	0,0	0,0	0,0	100,0	100,0	0,0	1,0	0,0
16900 Venturada	105,7	1,3	0,3	0,4	54,2	82,4	17,6	2,8	1,6
16901 Venturada	106,5	1,2	0,4	1,0	50,3	82,7	17,3	2,6	1,5
16902 Cotos de Monterrey	105,2	1,4	0,3	0,0	57,3	82,2	17,8	3,0	1,7
16903 Rosales, Los	0,0	0,0	0,0	0,0	0,0	0,0	0,0	0,0	0,0
17000 Villaconejos	103,0	1,6	0,5	1,9	49,7	72,8	27,2	3,1	1,5
17001 Villaconejos	103,0	1,6	0,5	1,9	49,7	72,8	27,2	3,1	1,5
17002 Dehesa y Valsalido, La	0,0	0,0	0,0	0,0	0,0	0,0	0,0	0,0	0,0
17003 Raso, El	0,0	0,0	0,0	0,0	0,0	0,0	0,0	0,0	0,0
17100 Villa del Prado	103,2	1,3	0,6	2,0	46,7	86,7	13,3	3,0	1,5
17101 Alamin	90,9	0,0	1,1	7,7	45,5	100,0	0,0	3,5	1,3
17103 Encinar del Alberche	124,3	0,6	0,4	0,0	69,9	100,0	0,0	2,2	1,2
17108 Villa del Prado	102,4	1,4	0,6	2,1	45,4	85,4	14,6	3,0	1,5
17109 Cinco Sotos, Los	0,0	0,0	0,0	0,0	0,0	0,0	0,0	0,0	0,0
17110 Dehesa Alamar y Los Parrales	0,0	0,0	0,0	0,0	0,0	0,0	0,0	0,0	0,0
17111 Hoyas, Las	0,0	0,0	0,0	0,0	0,0	0,0	0,0	0,0	0,0
17112 Poveda y Los Albañalanes	0,0	0,0	0,0	0,0	0,0	0,0	0,0	0,0	0,0
17200 Villalbilla	105,3	1,3	0,4	1,0	57,3	82,3	17,7	3,5	1,5
17202 Gurugú, El	67,1	1,4	0,3	0,0	52,0	79,2	20,8	3,2	1,3
17203 Hueros, Los	98,5	1,3	0,4	1,2	50,6	84,0	16,0	3,2	1,5
17205 Zulema	109,5	1,4	0,3	0,1	61,1	86,0	14,0	3,9	1,5
17206 Villalbilla	108,0	1,4	0,5	2,6	53,4	80,2	19,8	3,3	1,6
17207 Dehesa de los Hueros	133,3	0,0	0,8	0,0	28,6	0,0	100,0	1,8	0,4
17208 Valdelóguila - El Robledal	102,6	1,2	0,3	0,5	61,3	74,8	25,2	3,0	1,4
17300 Villamanrique de Tajo	100,3	1,3	0,6	3,2	42,7	77,0	23,0	2,8	1,4
17301 Buenamesón	500,0	3,0	0,5	25,0	75,0	66,7	33,3	3,0	1,0
17302 Castillo de Tajo	255,6	7,3	0,3	0,0	72,0	88,9	11,1	3,2	1,4
17303 Villamanrique de Tajo	93,9	1,2	0,6	3,2	40,9	76,3	23,7	2,8	1,4
17304 Hoya de Simancas	0,0	0,0	0,0	0,0	0,0	0,0	0,0	0,0	0,0
17305 Vega de los Bodegones	100,0	0,7	0,2	0,0	33,3	50,0	50,0	2,0	1,4
17400 Villamanta	99,9	1,5	0,5	3,9	46,7	80,4	19,6	3,1	1,6
17401 Villamanta	100,3	1,4	0,5	3,9	46,7	80,3	19,7	3,1	1,6
17402 Jirfa	150,0	0,0	0,3	0,0	100,0	75,0	25,0	2,5	0,5
17403 Malpuesta, La	20,0	2,0	1,0	0,0	25,0	100,0	0,0	2,0	1,4
17404 Olivos, Los	100,0	1,3	0,1	0,0	37,5	100,0	0,0	2,7	1,7
17500 Villamantilla	106,1	1,3	0,5	0,3	44,1	90,0	10,0	3,0	1,6
17501 Villamantilla	106,8	1,3	0,5	0,3	43,8	90,6	9,4	3,0	1,6
17502 Aguilara, La	0,0	0,0	0,0	0,0	0,0	0,0	0,0	0,0	0,0
17503 Bosque, El	0,0	0,0	0,0	0,0	0,0	0,0	0,0	0,0	0,0
17504 Cerromesino y Galapaguera	0,0	0,0	0,0	0,0	0,0	0,0	0,0	0,0	0,0
17505 Mercadas, Las	66,7	0,3	0,0	0,0	60,0	66,7	33,3	2,5	0,5
17506 Monte, El	0,0	0,0	0,0	0,0	0,0	0,0	0,0	0,0	0,0
17600 Villanueva de la Cañada	97,7	1,6	0,4	0,3	58,1	84,8	15,2	3,5	1,8
17604 Villanueva de la Cañada	100,3	1,9	0,4	0,5	59,4	84,0	16,0	3,3	1,8
17606 Palancar, El	98,8	1,3	0,4	0,2	59,9	85,5	14,5	3,6	2,0
17607 Villafranca del Castillo	94,8	1,5	0,4	0,1	56,4	85,6	14,4	3,8	1,6
17700 Villanueva del Pardillo	103,7	1,9	0,4	1,5	60,1	82,4	17,6	3,4	1,6
17701 Villanueva del Pardillo	102,4	2,0	0,5	1,5	60,1	83,3	16,7	3,3	1,5
17704 Vegas - Santa María, Las	111,4	1,3	0,3	1,0	60,5	77,7	22,3	3,7	1,7

4008.-Indicadores relativos respecto al sexo, edad, estudios y actividad económica de la población y respecto a los hogares, según municipios, entidades, núcleos, sectores urbanos, distritos, secciones, código postal, zonas sanitarias, zonas de servicios sociales y zonas de transporte

MUNICIPOS ENTIDADES	SEXO Y EDAD			ESTUDIOS	ACTIVIDAD ECONÓMICA			HOGARES	
	Propor- ciones de mascu- linidad	Propor- ciones de reempla- zamiento	Propor- ciones de depen- dencia	Propor- ciones de analfa- betismo	Propor- ciones de actividad	Propor- ciones de ocupación	Propor- ciones de paro	Tamaño medio	Desviación típica
17800 Villanueva de Perales	128,9	1,2	0,4	3,5	52,0	85,1	14,9	2,8	1,6
17801 Villanueva de Perales	127,1	1,2	0,4	3,5	52,0	84,5	15,5	2,8	1,6
17802 Cepilla, La	0,0	0,0	0,0	0,0	0,0	0,0	0,0	0,0	0,0
17803 Encrucijada, La	120,0	0,7	1,2	0,0	37,5	100,0	0,0	2,8	0,8
17804 Milla	266,7	0,8	0,2	9,1	60,0	100,0	0,0	2,8	1,8
17805 Monte de Perales	200,0	0,0	0,5	0,0	50,0	0,0	100,0	3,0	0,0
17806 Valdetablas	100,0	4,0	0,6	0,0	60,0	100,0	0,0	3,5	1,5
17900 Villar del Olmo	104,0	1,6	0,5	2,5	56,5	77,6	22,4	2,9	1,4
17901 Eurovillas	103,4	2,1	0,5	0,6	67,7	78,6	21,4	3,0	1,3
17902 Villar del Olmo	104,9	1,2	0,5	4,8	43,5	75,6	24,4	2,6	1,4
18000 Villarejo de Salvanés	98,7	1,6	0,6	5,3	48,6	82,0	18,0	3,2	1,5
18001 Villarejo de Salvanés	98,8	1,6	0,6	5,3	48,6	82,0	18,0	3,2	1,5
18002 Huertas de Villarejo, Las	200,0	0,0	0,5	0,0	33,3	100,0	0,0	1,5	0,5
18003 Varga, La	50,0	0,0	1,4	0,0	42,9	66,7	33,3	6,0	1,0
18004 Vega Corbera	0,0	0,0	0,0	0,0	0,0	0,0	0,0	0,0	0,0
18005 Buena Mesón	0,0	0,0	0,0	0,0	0,0	0,0	0,0	0,0	0,0
18100 Villaviciosa de Odón	98,4	1,3	0,3	0,9	55,1	82,5	17,5	3,6	1,4
18101 Villaviciosa de Odón	99,3	1,4	0,3	1,1	56,6	82,3	17,7	3,5	1,4
18102 Bosque, El	102,9	1,2	0,3	0,3	55,3	83,1	16,9	3,9	1,5
18103 Dehesa del Sotillo	31,0	0,0	75,0	0,0	0,7	100,0	0,0	1,5	0,5
18104 Monreal	0,0	0,0	0,0	0,0	0,0	0,0	0,0	0,0	0,0
18105 Río Guadarrama y Casa de Roque	139,5	1,3	0,5	1,1	59,3	70,8	29,2	2,8	1,7
18106 Sacedón	100,0	1,0	0,0	0,0	50,0	100,0	0,0	2,0	0,0
18107 Vega, La	75,0	3,2	0,3	4,0	78,3	100,0	0,0	2,5	1,6
18200 Villavieja del Lozoya	91,5	1,3	0,7	3,0	49,4	61,3	38,8	2,4	1,2
18202 Llanos, Los	50,0	1,0	0,5	0,0	100,0	100,0	0,0	3,0	0,0
18203 Cabezas, Las	250,0	1,5	0,4	0,0	60,0	66,7	33,3	3,5	1,5
18204 Tercio de la Laguna, El	0,0	0,0	0,0	0,0	0,0	0,0	0,0	0,0	0,0
18205 Villavieja del Lozoya	88,9	1,3	0,7	3,1	48,4	60,0	40,0	2,4	1,2
18206 Cañada, La	0,0	0,0	0,0	0,0	0,0	0,0	0,0	0,0	0,0
18207 Solanilla, La	0,0	0,0	0,0	0,0	0,0	0,0	0,0	0,0	0,0
18300 Zarzalejo	106,2	1,5	0,5	2,0	49,9	78,9	21,1	2,7	1,5
18301 Estación y Pajares, La	106,9	1,5	0,5	2,3	53,5	78,2	21,8	2,7	1,6
18302 Peña Rosal	0,0	0,0	0,0	0,0	0,0	0,0	0,0	0,0	0,0
18303 Zarzalejo	105,2	1,5	0,5	1,5	45,2	79,9	20,1	2,6	1,4
18304 Casera, La	0,0	0,0	0,0	0,0	0,0	0,0	0,0	0,0	0,0
18305 Gargantilla, La	0,0	0,0	0,0	0,0	0,0	0,0	0,0	0,0	0,0
18306 Morales, Los	0,0	0,0	0,0	0,0	0,0	0,0	0,0	0,0	0,0
90100 Lozoyuela - Navas - Sieteiglesias	113,0	1,3	0,6	3,5	45,7	78,2	21,8	2,5	1,4
90101 Navas de Buítrago	133,3	0,7	0,8	9,5	31,0	84,6	15,4	2,3	1,3
90102 Sieteiglesias	133,3	0,8	0,6	3,8	38,5	70,0	30,0	1,9	1,0
90104 Lozoyuela	110,3	1,4	0,6	3,0	47,5	78,2	21,8	2,6	1,4
90105 Mazacorta	0,0	0,0	0,0	0,0	0,0	0,0	0,0	1,0	0,0
90106 Mojoneras y Angostillos	0,0	0,0	0,0	0,0	0,0	0,0	0,0	0,0	0,0
90108 Rompidos, Los	0,0	0,0	0,0	0,0	0,0	0,0	0,0	0,0	0,0
90109 Tomilleras, Las	0,0	0,0	0,0	0,0	0,0	0,0	0,0	0,0	0,0
90111 Dehesa de Navas	0,0	0,0	0,0	0,0	0,0	0,0	0,0	0,0	0,0
90112 Fuente Blanquilla	0,0	0,0	0,0	0,0	0,0	0,0	0,0	0,0	0,0
90200 Puentes Viejas	113,4	1,1	0,6	2,8	42,4	78,6	21,4	2,5	1,4
90201 Paredes de Buítrago	124,6	1,4	0,7	6,1	41,6	75,0	25,0	3,1	1,6
90202 Serrada de la Fuente	111,4	1,2	0,6	0,0	42,2	74,1	25,9	2,7	1,5
90203 Cinco Villas	120,0	0,7	1,2	4,5	27,3	66,7	33,3	1,6	0,9
90204 Manjirón	105,7	0,9	0,5	1,2	45,1	83,8	16,2	2,2	1,2
90205 Presa de Puentes Viejas	0,0	0,0	0,0	0,0	0,0	0,0	0,0	0,0	0,0
90206 Santillana y Presa del Villar	0,0	0,0	0,0	0,0	0,0	0,0	0,0	0,0	0,0
90300 Tres Cantos	98,4	1,7	0,4	0,2	67,8	86,7	13,3	3,3	1,4
90301 Tres Cantos	98,4	1,7	0,4	0,2	67,8	86,7	13,3	3,3	1,4



Comunidad de Madrid



Ayuntamiento de Madrid