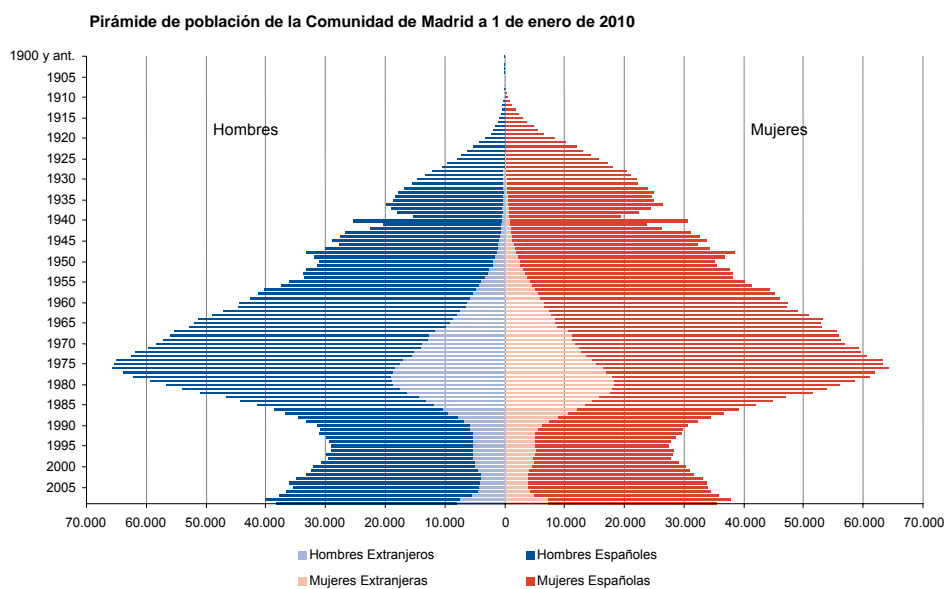


Estadística de Padrón Continuo de la Comunidad de Madrid. 2010



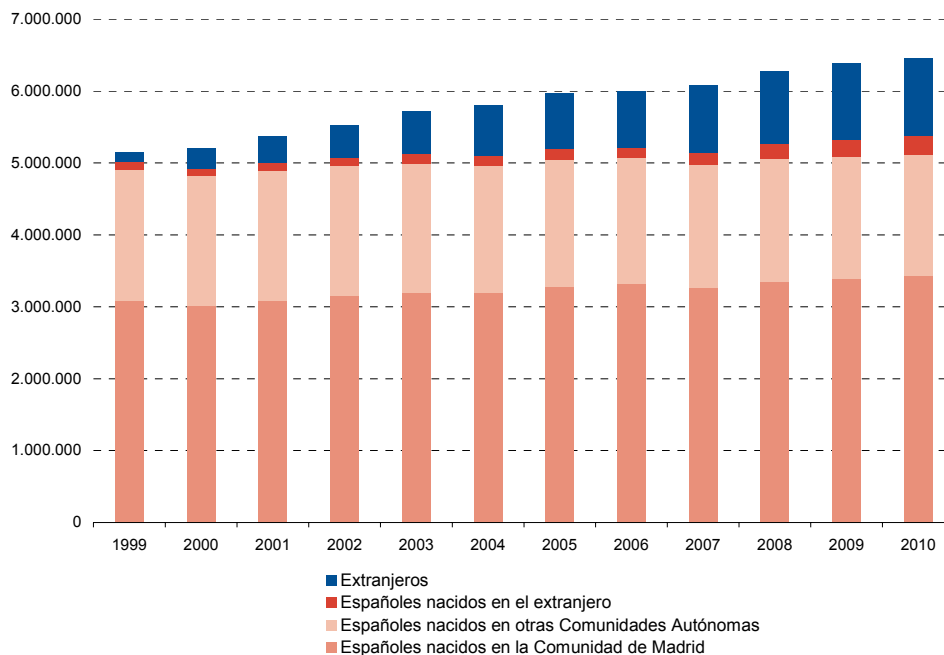
1. Evolución de la población de derecho según censos y padrones oficiales⁽¹⁾ y extranjeros censados

| | Comunidad de Madrid | | | Números índice | España ⁽²⁾ | | Extranjeros | |
|---------------------|---------------------|-----------|-----------|----------------|-----------------------|----------------|-------------|----------------|
| | Total | Sexo | | | Total | Números índice | Total | Números índice |
| | | Hombres | Mujeres | | | | | |
| 1857 ⁽³⁾ | 475.785 | 251.147 | 224.638 | 100 | 15.464.340 | 100 | 2.891 | 100 |
| 1860 ⁽³⁾ | 489.332 | 253.969 | 235.363 | 103 | 15.673.481 | 101 | 3.043 | 105 |
| 1877 | 596.656 | 300.164 | 296.492 | 125 | 16.753.591 | 108 | - | - |
| 1887 | 683.484 | 338.057 | 345.427 | 144 | 17.673.838 | 114 | 5.801 | - |
| 1897 | 730.807 | 347.373 | 383.434 | 154 | 18.268.942 | 118 | - | - |
| 1900 | 773.011 | 369.716 | 403.295 | 162 | 18.831.574 | 122 | 5.316 | - |
| 1910 | 831.254 | 400.174 | 431.080 | 175 | 20.364.392 | 132 | 4.648 | 161 |
| 1920 | 1.048.908 | 498.047 | 550.861 | 220 | 22.013.620 | 142 | 7.233 | 250 |
| 1930 | 1.290.445 | 614.732 | 675.713 | 271 | 24.026.571 | 155 | - | - |
| 1940 | 1.574.154 | 730.360 | 843.794 | 331 | 26.386.854 | 171 | - | - |
| 1950 | 1.823.410 | 838.393 | 985.017 | 383 | 28.172.268 | 182 | 13.078 | 452 |
| 1960 | 2.510.217 | 1.179.909 | 1.330.308 | 528 | 30.582.936 | 198 | 39.224 | 1.357 |
| 1970 | 3.761.348 | 1.800.026 | 1.961.322 | 791 | 34.117.623 | 221 | - | - |
| 1975 | 4.319.904 | 2.102.048 | 2.217.856 | 908 | 36.012.702 | 233 | - | - |
| 1981 | 4.686.895 | 2.261.419 | 2.425.476 | 985 | 37.682.355 | 244 | 45.412 | 1.571 |
| 1986 | 4.780.572 | 2.302.079 | 2.478.493 | 1.005 | 38.473.418 | 249 | 46.237 | 1.599 |
| 1991 | 4.947.555 | 2.383.700 | 2.563.855 | 1.040 | 38.872.268 | 251 | 60.163 | 2.081 |
| 1996 | 5.022.289 | 2.412.367 | 2.609.922 | 1.056 | 39.669.394 | 257 | 95.141 | 3.291 |
| 1998 | 5.091.336 | 2.444.267 | 2.647.069 | 1.070 | 39.852.651 | 258 | 147.175 | 5.091 |
| 1999 | 5.145.325 | 2.472.682 | 2.672.643 | 1.081 | 40.202.160 | 260 | 135.060 | 4.672 |
| 2000 | 5.205.408 | 2.501.285 | 2.704.123 | 1.094 | 40.499.791 | 262 | 282.870 | 9.785 |
| 2001 | 5.372.433 | 2.584.779 | 2.787.654 | 1.129 | 41.116.842 | 266 | 365.135 | 12.630 |
| 2002 | 5.527.152 | 2.663.808 | 2.863.344 | 1.162 | 41.837.894 | 271 | 446.893 | 15.458 |
| 2003 | 5.718.942 | 2.761.075 | 2.957.867 | 1.169 | 42.717.064 | 273 | 594.130 | 20.551 |
| 2004 | 5.804.829 | 2.804.962 | 2.999.867 | 1.220 | 43.197.684 | 279 | 703.343 | 24.329 |
| 2005 | 5.964.143 | 2.887.718 | 3.076.425 | 1.254 | 43.975.375 | 284 | 773.833 | 26.767 |
| 2006 | 6.008.183 | 2.908.748 | 3.099.435 | 1.263 | 44.708.964 | 289 | 793.985 | 27.464 |
| 2007 | 6.081.689 | 2.947.554 | 3.134.135 | 1.278 | 45.200.737 | 292 | 937.171 | 32.417 |
| 2008 | 6.271.638 | 3.040.658 | 3.230.980 | 1.318 | 46.157.822 | 298 | 1.005.381 | 34.776 |
| 2009 | 6.386.932 | 3.094.874 | 3.292.058 | 1.342 | 46.745.807 | 302 | 1.063.803 | 36.797 |
| 2010 | 6.458.684 | 3.124.438 | 3.334.246 | 1.357 | 47.021.031 | 304 | 1.079.944 | 37.355 |

(1) Las fechas de referencia de los Censos o Padrones son: el 24 de mayo para el de 1857, el 25 de diciembre para el de 1860, el 31 de diciembre para los restantes hasta 1975 inclusive, 1 de marzo para los de 1981 y 1991, 1 de abril para el de 1986, 1 de mayo para el de 1996 y desde 1998, fecha de implantación del Padrón Continuo, la fecha de referencia es el 1 de enero de cada año.

(2) Hasta 1920 se incluye Ceuta, Melilla y la Costa Occidental de África, y desde el de 1930 sólo Ceuta y Melilla.

(3) Hasta el Censo de 1877 no se introdujo la distinción entre población de hecho y derecho, el concepto de "habitantes" que se maneja en estos Censos se corresponde más fácilmente con el de población de hecho.

Evolución de la población 1999 - 2010 por nacionalidad y lugar de nacimiento


2. Evolución absoluta y relativa de la población de derecho de la Comunidad de Madrid según zonas estadísticas desde 1900

| | Total | | Zonas Estadísticas ⁽¹⁾ | | | | | | | | | | | |
|------|-----------|-----|-----------------------------------|-------|---------------------|------|--------------------|------|-------------------|-------|---------------------|------|-----------------------|-------|
| | | | Madrid | | Norte Metropolitano | | Este Metropolitano | | Sur Metropolitano | | Oeste Metropolitano | | Zona no metropolitana | |
| | Absoluto | % | Absoluto | % | Absoluto | % | Absoluto | % | Absoluto | % | Absoluto | % | Absoluto | % |
| 1900 | 773.011 | 100 | 575.675 | 74,47 | 10.772 | 1,39 | 21.428 | 2,77 | 36.376 | 4,71 | 10.599 | 1,37 | 118.161 | 15,29 |
| 1910 | 831.254 | 100 | 614.322 | 73,90 | 11.704 | 1,41 | 22.409 | 2,70 | 40.094 | 4,82 | 12.832 | 1,54 | 129.893 | 15,63 |
| 1920 | 1.048.908 | 100 | 823.711 | 78,53 | 12.217 | 1,16 | 23.909 | 2,28 | 42.903 | 4,09 | 13.864 | 1,32 | 132.304 | 12,61 |
| 1930 | 1.290.445 | 100 | 1.041.767 | 80,73 | 14.198 | 1,10 | 26.456 | 2,05 | 50.654 | 3,93 | 16.952 | 1,31 | 140.418 | 10,88 |
| 1940 | 1.574.134 | 100 | 1.322.835 | 84,04 | 15.081 | 0,96 | 29.588 | 1,88 | 54.172 | 3,44 | 13.258 | 0,84 | 139.220 | 8,84 |
| 1950 | 1.823.418 | 100 | 1.553.338 | 85,19 | 15.029 | 0,82 | 31.371 | 1,72 | 61.013 | 3,35 | 18.397 | 1,01 | 144.262 | 7,91 |
| 1960 | 2.510.217 | 100 | 2.177.123 | 86,73 | 18.098 | 0,72 | 50.500 | 2,01 | 85.126 | 3,39 | 30.521 | 1,22 | 148.849 | 5,93 |
| 1970 | 3.761.348 | 100 | 3.120.941 | 82,97 | 57.125 | 1,52 | 121.969 | 3,24 | 266.733 | 7,09 | 47.925 | 1,27 | 146.655 | 3,90 |
| 1981 | 4.686.895 | 100 | 3.158.818 | 67,40 | 131.960 | 2,82 | 322.760 | 6,89 | 802.054 | 17,11 | 112.165 | 2,39 | 159.138 | 3,40 |
| 1986 | 4.780.572 | 100 | 3.058.182 | 63,97 | 161.559 | 3,38 | 359.117 | 7,51 | 891.252 | 18,64 | 141.478 | 2,96 | 168.984 | 3,53 |
| 1991 | 4.947.555 | 100 | 3.010.492 | 60,85 | 187.724 | 3,79 | 402.087 | 8,13 | 958.277 | 19,37 | 198.654 | 4,02 | 190.321 | 3,85 |
| 1996 | 5.022.289 | 100 | 2.866.850 | 57,08 | 217.340 | 4,33 | 434.307 | 8,65 | 1.003.037 | 19,97 | 228.135 | 4,54 | 272.620 | 5,43 |
| 1998 | 5.091.336 | 100 | 2.881.506 | 56,60 | 227.528 | 4,47 | 440.850 | 8,66 | 1.014.420 | 19,92 | 276.226 | 5,43 | 250.806 | 4,93 |
| 1999 | 5.145.325 | 100 | 2.879.052 | 55,95 | 234.971 | 4,57 | 450.252 | 8,75 | 1.024.513 | 19,91 | 292.155 | 5,68 | 264.382 | 5,14 |
| 2000 | 5.205.408 | 100 | 2.882.860 | 55,38 | 241.092 | 4,63 | 458.160 | 8,80 | 1.037.514 | 19,93 | 305.837 | 5,88 | 279.945 | 5,38 |
| 2001 | 5.372.433 | 100 | 2.957.058 | 55,04 | 250.114 | 4,66 | 478.558 | 8,91 | 1.060.920 | 19,75 | 327.233 | 6,09 | 298.550 | 5,56 |
| 2002 | 5.527.152 | 100 | 3.016.788 | 54,58 | 257.643 | 4,66 | 499.204 | 9,03 | 1.081.843 | 19,57 | 349.670 | 6,33 | 322.004 | 5,83 |
| 2003 | 5.718.942 | 100 | 3.092.759 | 54,08 | 266.843 | 4,67 | 523.823 | 9,16 | 1.114.256 | 19,48 | 370.035 | 6,47 | 351.226 | 6,14 |
| 2004 | 5.804.829 | 100 | 3.099.834 | 53,40 | 269.493 | 4,64 | 541.644 | 9,33 | 1.135.218 | 19,56 | 382.139 | 6,58 | 376.501 | 6,49 |
| 2005 | 5.964.143 | 100 | 3.155.359 | 52,91 | 280.571 | 4,70 | 558.399 | 9,36 | 1.164.652 | 19,53 | 402.767 | 6,75 | 402.395 | 6,75 |
| 2006 | 6.008.183 | 100 | 3.128.600 | 52,07 | 283.474 | 4,72 | 576.594 | 9,60 | 1.182.789 | 19,69 | 413.086 | 6,88 | 423.640 | 7,05 |
| 2007 | 6.081.689 | 100 | 3.132.463 | 51,51 | 288.764 | 4,75 | 589.268 | 9,69 | 1.201.637 | 19,76 | 424.239 | 6,98 | 445.318 | 7,32 |
| 2008 | 6.271.638 | 100 | 3.213.271 | 51,23 | 298.367 | 4,76 | 614.280 | 9,79 | 1.234.877 | 19,69 | 439.740 | 7,01 | 471.103 | 7,51 |
| 2009 | 6.386.932 | 100 | 3.255.944 | 50,98 | 306.935 | 4,81 | 626.041 | 9,80 | 1.259.914 | 19,73 | 449.301 | 7,03 | 488.797 | 7,65 |
| 2010 | 6.458.684 | 100 | 3.273.049 | 50,68 | 312.351 | 4,84 | 633.746 | 9,81 | 1.275.386 | 19,75 | 460.837 | 7,14 | 503.315 | 7,79 |

(1) Norte Metropolitano: Alcobendas, Algete, Cobefia, Colmenar Viejo, San Agustín de Guadalix, San Sebastián de los Reyes, Tres Cantos

Este Metropolitano: Ajalvir, Alcalá de Henares, Arganda, Coslada, Mejorada del Campo, Paracuellos del Jarama, Rivas-Vaciamadrid,

San Fernando de Henares, Torrejón de Ardoz, Velilla de San Antonio

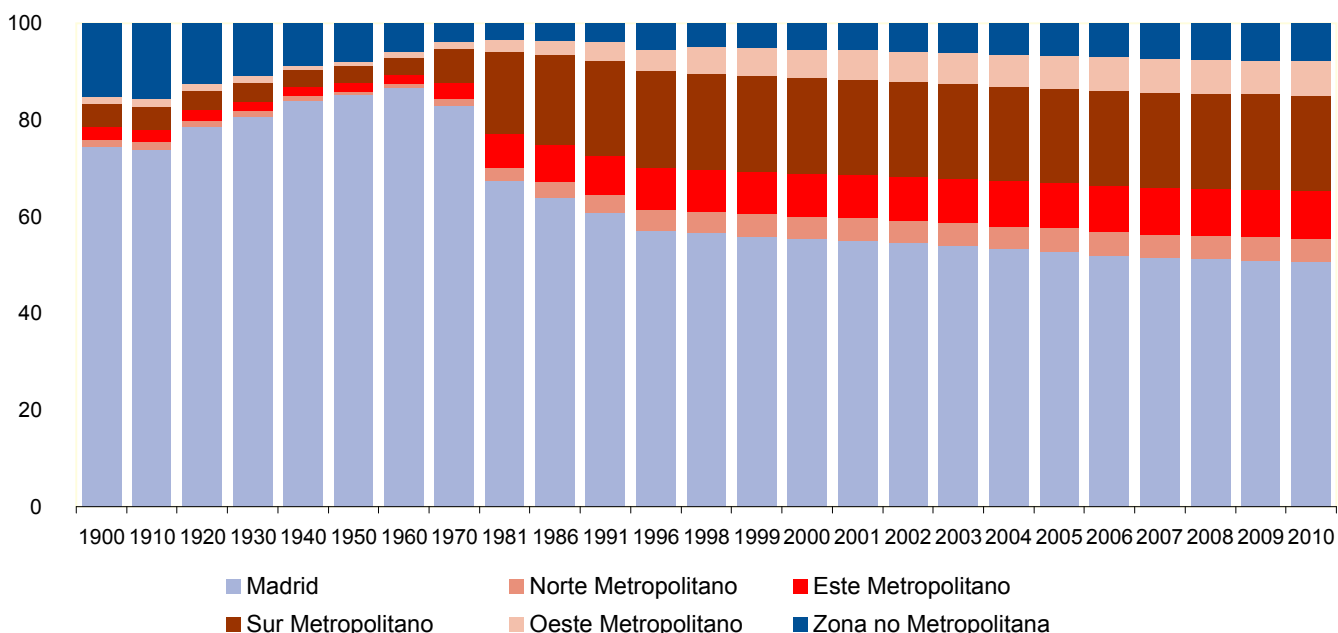
Sur Metropolitano: Alcorcón, Aranjuez, Ciempozuelos, Fuenlabrada, Getafe, Humanes de Madrid, Leganés, Móstoles, Parla, Pinto, San Martín de la Vega, Valdemoro

Oeste Metropolitano: Boadilla del Monte, Brunete, Collado Villalba, Galapagar, Hoyo de Manzanares, Majadahonda, Pozuelo de Alarcón,

Las Rozas de Madrid, Torreloñones, Villanueva de la Cañada, Villaviciosa de Odón

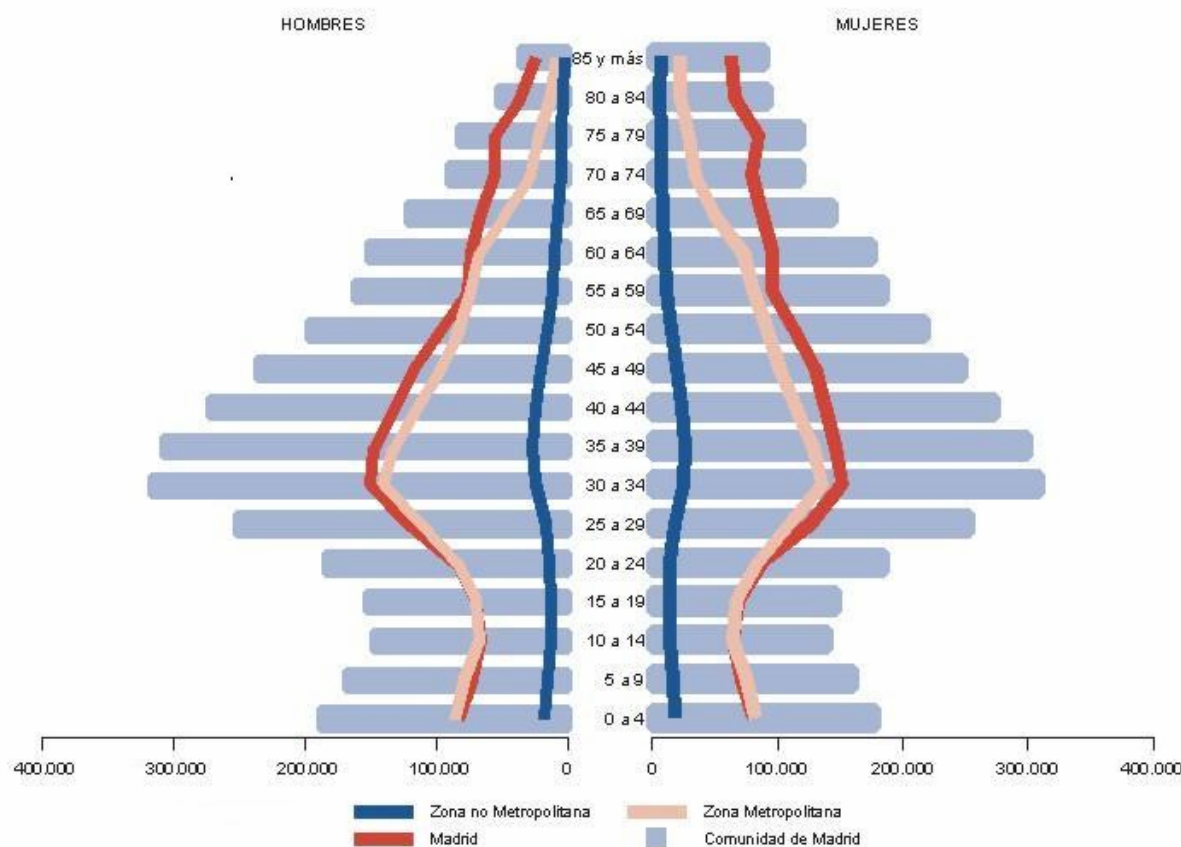
Evolución del peso de la población 1900 - 2010 por zonas estadísticas

Porcentajes



3. Población clasificada según sexo por grupos quinquenales de edad. Años 2010, 2005 y 2000

| | 2010 | | | | | | 2005 | | | | | | 2000 | | | | | |
|---------------------|-----------|------|-----------|-------|-----------|------|-----------|------|-----------|-------|-----------|------|-----------|------|-----------|------|-----------|------|
| | Total | | Hombres | | Mujeres | | Total | | Hombres | | Mujeres | | Total | | Hombres | | Mujeres | |
| | Absolutos | % | Absolutos | % | Absolutos | % | Absolutos | % | Absolutos | % | Absolutos | % | Absolutos | % | Absolutos | % | Absolutos | % |
| Comunidad de Madrid | 6.458.684 | 100 | 3.124.438 | 100 | 3.334.246 | 100 | 5.964.143 | 100 | 2.888.049 | 100 | 3.076.094 | 100 | 5.205.408 | 100 | 2.504.748 | 100 | 2.700.660 | 100 |
| De 0 a 4 | 365.490 | 5,66 | 187.837 | 6,01 | 177.653 | 5,33 | 322.322 | 5,40 | 165.937 | 5,75 | 156.385 | 5,08 | 234.171 | 4,50 | 119.978 | 4,79 | 114.193 | 4,23 |
| De 5 a 9 | 328.640 | 5,09 | 168.541 | 5,39 | 160.099 | 4,80 | 269.400 | 4,52 | 138.301 | 4,79 | 131.099 | 4,26 | 240.640 | 4,62 | 123.341 | 4,92 | 117.299 | 4,34 |
| De 10 a 14 | 288.629 | 4,47 | 148.067 | 4,74 | 140.562 | 4,22 | 275.872 | 4,63 | 141.375 | 4,90 | 134.497 | 4,37 | 264.508 | 5,08 | 136.242 | 5,44 | 128.266 | 4,75 |
| De 15 a 19 | 299.204 | 4,63 | 152.729 | 4,89 | 146.475 | 4,39 | 303.627 | 5,09 | 155.541 | 5,39 | 148.086 | 4,81 | 334.429 | 6,42 | 170.433 | 6,80 | 163.996 | 6,07 |
| De 20 a 24 | 369.248 | 5,72 | 184.362 | 5,90 | 184.886 | 5,55 | 414.930 | 6,96 | 209.467 | 7,25 | 205.463 | 6,68 | 454.147 | 8,72 | 230.132 | 9,19 | 224.015 | 8,29 |
| De 25 a 29 | 505.914 | 7,83 | 252.387 | 8,08 | 253.527 | 7,60 | 563.268 | 9,44 | 285.645 | 9,89 | 277.623 | 9,03 | 482.318 | 9,27 | 244.028 | 9,74 | 238.290 | 8,82 |
| De 30 a 34 | 625.851 | 9,69 | 316.366 | 10,13 | 309.485 | 9,28 | 577.158 | 9,68 | 293.259 | 10,15 | 283.899 | 9,23 | 456.843 | 8,78 | 228.871 | 9,14 | 227.972 | 8,44 |
| De 35 a 39 | 607.009 | 9,40 | 307.190 | 9,83 | 299.819 | 8,99 | 529.380 | 8,88 | 266.258 | 9,22 | 263.122 | 8,55 | 424.113 | 8,15 | 208.770 | 8,33 | 215.343 | 7,97 |
| De 40 a 44 | 546.826 | 8,47 | 273.011 | 8,74 | 273.815 | 8,21 | 475.696 | 7,98 | 234.531 | 8,12 | 241.165 | 7,84 | 378.803 | 7,28 | 182.000 | 7,27 | 196.803 | 7,29 |
| De 45 a 49 | 484.353 | 7,50 | 236.291 | 7,56 | 248.062 | 7,44 | 412.859 | 6,92 | 198.503 | 6,87 | 214.356 | 6,97 | 335.284 | 6,44 | 159.529 | 6,37 | 175.755 | 6,51 |
| De 50 a 54 | 414.882 | 6,42 | 197.511 | 6,32 | 217.371 | 6,52 | 353.538 | 5,93 | 167.491 | 5,80 | 186.047 | 6,05 | 332.326 | 6,38 | 158.006 | 6,31 | 174.320 | 6,45 |
| De 55 a 59 | 347.611 | 5,38 | 162.723 | 5,21 | 184.888 | 5,55 | 339.556 | 5,69 | 159.908 | 5,54 | 179.648 | 5,84 | 283.033 | 5,44 | 135.654 | 5,42 | 147.379 | 5,46 |
| De 60 a 64 | 326.978 | 5,06 | 151.563 | 4,85 | 175.415 | 5,26 | 282.013 | 4,73 | 132.971 | 4,60 | 149.042 | 4,85 | 230.822 | 4,43 | 107.285 | 4,28 | 123.537 | 4,57 |
| De 65 a 69 | 266.734 | 4,13 | 122.512 | 3,92 | 144.222 | 4,33 | 224.426 | 3,76 | 101.239 | 3,51 | 123.187 | 4,00 | 238.071 | 4,57 | 107.853 | 4,31 | 130.218 | 4,82 |
| De 70 a 74 | 208.719 | 3,23 | 90.774 | 2,91 | 117.945 | 3,54 | 225.665 | 3,78 | 98.206 | 3,40 | 127.459 | 4,14 | 196.852 | 3,78 | 83.361 | 3,33 | 113.491 | 4,20 |
| De 75 a 79 | 201.299 | 3,12 | 83.111 | 2,66 | 118.188 | 3,54 | 176.916 | 2,97 | 70.581 | 2,44 | 106.335 | 3,46 | 148.079 | 2,84 | 57.261 | 2,29 | 90.818 | 3,36 |
| De 80 a 84 | 145.374 | 2,25 | 53.363 | 1,71 | 92.011 | 2,76 | 120.869 | 2,03 | 42.682 | 1,48 | 78.187 | 2,54 | 90.080 | 1,73 | 29.660 | 1,18 | 60.420 | 2,24 |
| De 85 y más | 125.923 | 1,95 | 36.100 | 1,16 | 89.823 | 2,69 | 96.648 | 1,62 | 26.154 | 0,91 | 70.494 | 2,29 | 80.889 | 1,55 | 22.344 | 0,89 | 58.545 | 2,17 |

Pirámide de población según zonas metropolitanas de la Comunidad de Madrid. 2010


4. Indicadores de estructura demográfica. Años 2010, 2005, 2000

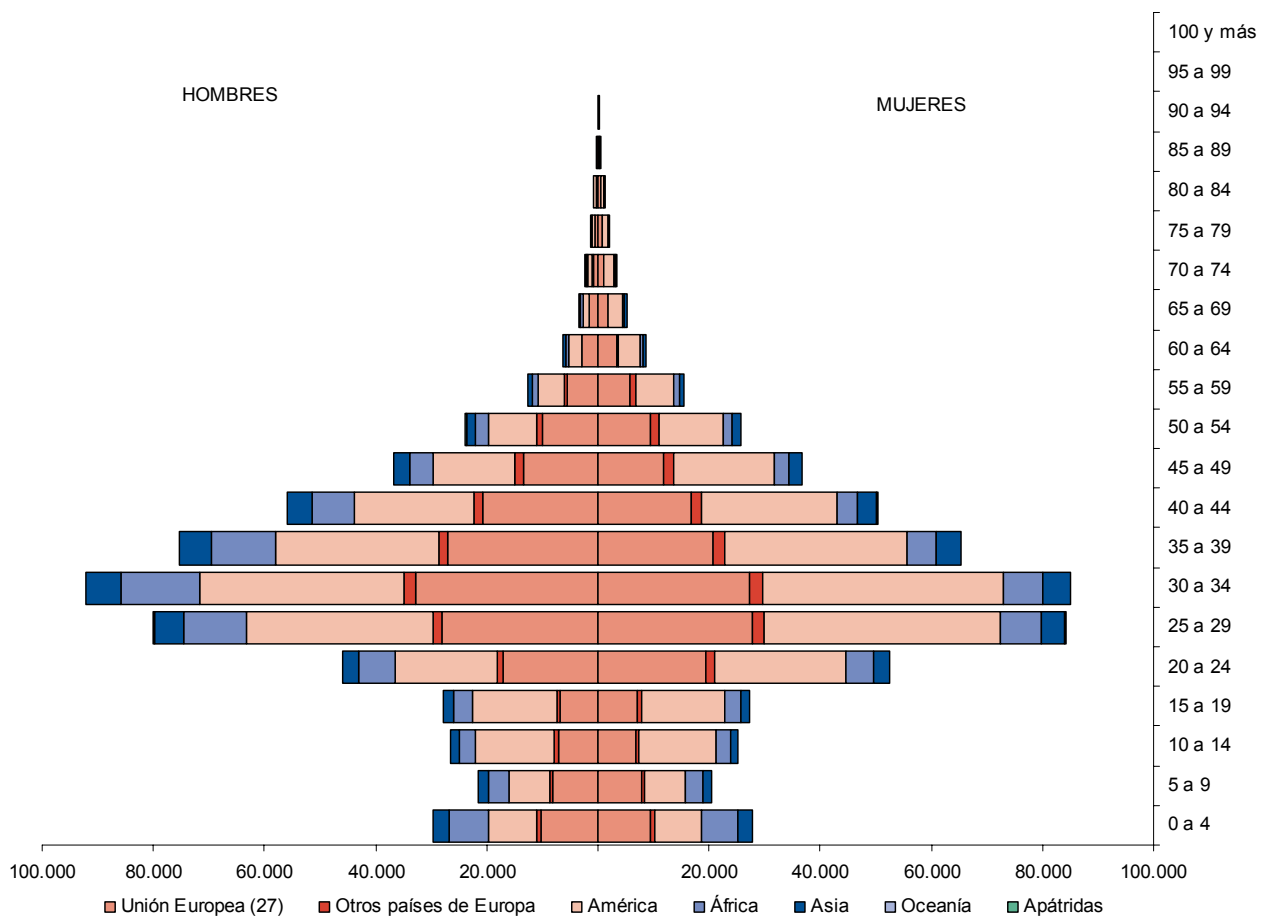
| | 2010 | | | 2005 | | | 2000 | | |
|--|--------|-----------|-------------|--------|-----------|-------------|-------|-----------|-------------|
| | Total | Españoles | Extranjeros | Total | Españoles | Extranjeros | Total | Españoles | Extranjeros |
| Grado de juventud | | | | | | | | | |
| Menores de 15 años | 15,22 | 15,46 | 14,00 | 14,55 | 14,43 | 15,33 | 14,20 | 14,21 | 14,14 |
| Menores de 25 años | 25,57 | 25,03 | 28,23 | 26,59 | 25,82 | 31,76 | 29,35 | 29,13 | 33,16 |
| Menores de 35 años | 43,09 | 39,73 | 59,83 | 45,72 | 42,95 | 64,27 | 47,39 | 46,37 | 65,27 |
| Menores de 45 años | 60,95 | 56,59 | 82,68 | 62,57 | 59,16 | 85,42 | 62,82 | 61,47 | 86,29 |
| Grado de envejecimiento | | | | | | | | | |
| De 45 años y más | 39,05 | 43,41 | 17,32 | 37,43 | 40,84 | 14,58 | 37,18 | 38,53 | 13,71 |
| De 55 años y más | 25,12 | 28,98 | 5,94 | 24,58 | 27,48 | 5,15 | 24,36 | 25,44 | 5,44 |
| De 65 años y más | 14,68 | 17,23 | 1,95 | 14,16 | 15,97 | 2,01 | 14,48 | 15,17 | 2,48 |
| De 75 y más | 7,32 | 8,66 | 0,64 | 6,61 | 7,50 | 0,67 | 6,13 | 6,43 | 0,96 |
| De 85 y más | 1,95 | 2,31 | 0,13 | 1,62 | 1,84 | 0,14 | 1,55 | 1,63 | 0,28 |
| Edad Media | 39,43 | 41,03 | 41,03 | 38,79 | 40,08 | 30,11 | 38,37 | 38,85 | 30,16 |
| Desviación típica | 21,94 | 22,75 | 22,75 | 21,64 | 22,19 | 14,86 | 21,58 | 21,81 | 14,79 |
| Proporción de masculinidad ⁽¹⁾ | 93,71 | 92,32 | 100,90 | 93,89 | 92,87 | 101,01 | 92,75 | 92,74 | 92,83 |
| Proporción de reemplazamiento ⁽²⁾ | 1,14 | 0,96 | 2,33 | 1,28 | 1,13 | 2,86 | 1,38 | 1,31 | 3,24 |
| Proporción de dependencia ⁽³⁾ | 0,43 | 0,49 | 0,19 | 0,40 | 0,44 | 0,21 | 0,40 | 0,42 | 0,20 |
| Razón de progresividad ⁽⁴⁾ | 111,21 | 107,52 | 136,33 | 119,64 | 120,80 | 112,54 | 97,31 | 97,34 | 96,85 |

(1) Proporción de masculinidad: (Hombres/Mujeres) x 100

(2) Proporción de reemplazamiento: (Población de 15 a 39 años)/(Población de 40 a 64 años)

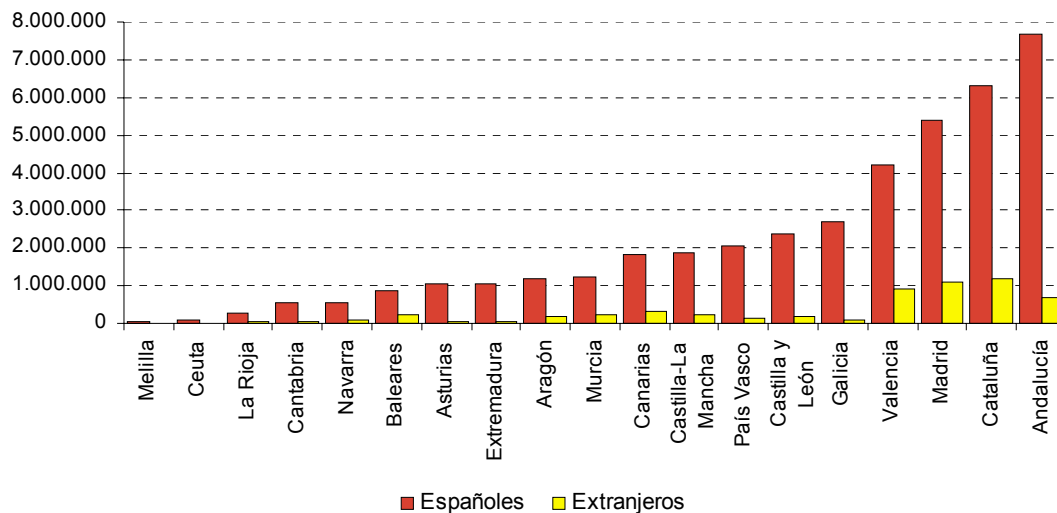
(3) Proporción de dependencia: (Menores de 15 años y mayores de 64 años)/(Población de 15 a 64 años)

(4) Razón de progresividad: (Población de 0 a 4 años)/(Población de 5 a 9 años) x 100

Pirámide de población extranjera según nacionalidad. Año 2010


5. Universos de la explotación del Padrón. 2010

| | Total | Zonas Estadísticas | | | | | Zona no Metropolitana |
|---------------------------------|------------------|--------------------|------------------------|-----------------------|----------------------|------------------------|-----------------------|
| | | Madrid | Norte Metropolitano | Este Metropolitano | Sur Metropolitano | Oeste Metropolitano | |
| Comunidad de Madrid | 6.458.684 | 3.273.049 | 312.351 | 633.746 | 1.275.386 | 460.837 | 503.315 |
| Hombres | 3.124.438 | 1.537.890 | 153.018 | 318.539 | 635.859 | 224.205 | 254.927 |
| Mujeres | 3.334.246 | 1.735.159 | 159.333 | 315.207 | 639.527 | 236.632 | 248.388 |
| NACIDOS EN ESPAÑA | 5.190.354 | 2.580.826 | 255.515 | 499.234 | 1.056.225 | 378.612 | 419.942 |
| En la Comunidad de Madrid | 3.492.491 | 1.667.428 | 178.480 | 345.053 | 701.984 | 269.423 | 330.123 |
| En otra Comunidad Autónoma | 1.697.863 | 913.398 | 77.035 | 154.181 | 354.241 | 109.189 | 89.819 |
| Andalucía | 265.978 | 136.605 | 12.727 | 28.953 | 56.213 | 16.467 | 15.013 |
| Aragón | 32.418 | 19.982 | 1.851 | 2.606 | 3.114 | 3.134 | 1.731 |
| Asturias | 42.371 | 26.932 | 1.823 | 2.524 | 4.756 | 4.001 | 2.335 |
| Balears (Illes) | 5.953 | 3.139 | 327 | 502 | 807 | 708 | 470 |
| Canarias | 13.036 | 7.274 | 685 | 1.012 | 1.541 | 1.591 | 933 |
| Cantabria | 22.303 | 14.499 | 1.078 | 1.349 | 2.049 | 2.201 | 1.127 |
| Castilla-León | 421.552 | 250.341 | 19.463 | 29.998 | 73.073 | 28.293 | 20.384 |
| Castilla - La Mancha | 405.276 | 201.913 | 14.613 | 46.496 | 108.605 | 14.153 | 19.496 |
| Cataluña | 47.065 | 24.376 | 2.958 | 3.901 | 6.588 | 5.557 | 3.685 |
| Comunidad de Madrid | 3.492.491 | 1.667.428 | 178.480 | 345.053 | 701.984 | 269.423 | 330.123 |
| Comunidad Valenciana | 39.953 | 23.212 | 1.938 | 2.979 | 5.037 | 4.199 | 2.588 |
| Extremadura | 219.726 | 94.615 | 9.967 | 22.223 | 70.905 | 10.057 | 11.959 |
| Galicia | 77.471 | 47.535 | 3.454 | 4.830 | 9.852 | 7.458 | 4.342 |
| Murcia (Región de) | 23.221 | 14.203 | 1.122 | 1.696 | 2.789 | 2.242 | 1.169 |
| Navarra (Comunidad Foral de) | 10.656 | 6.991 | 537 | 627 | 956 | 1.070 | 475 |
| País Vasco | 51.014 | 29.358 | 3.534 | 3.113 | 5.465 | 6.417 | 3.127 |
| Rioja (La) | 9.341 | 6.343 | 485 | 515 | 745 | 830 | 423 |
| Ceuta (Ciudad Autónoma) | 4.540 | 2.572 | 220 | 389 | 778 | 339 | 242 |
| Melilla (Ciudad Autónoma) | 5.989 | 3.508 | 253 | 468 | 968 | 472 | 320 |
| NACIDOS EN EL EXTRANJERO | 1.268.330 | 692.223 | 56.836 | 134.512 | 219.161 | 82.225 | 83.373 |
| Total Europa | 398.210 | 158.234 | 17.351 | 85.052 | 74.694 | 24.279 | 38.600 |
| Unión Europea (27) | 359.261 | 139.994 | 15.487 | 81.303 | 64.698 | 21.805 | 35.974 |
| Resto de Europa | 38.949 | 18.240 | 1.864 | 3.749 | 9.996 | 2.474 | 2.626 |
| Otros continentes | 870.120 | 533.989 | 39.485 | 49.460 | 144.467 | 57.946 | 44.773 |
| NACIONALIDAD ESPAÑOLA | 5.378.740 | 2.704.835 | 266.003 | 506.264 | 1.077.471 | 396.427 | 427.740 |
| NACIONALIDAD EXTRANJERA | 1.079.944 | 568.214 | 46.348 | 127.482 | 197.915 | 64.410 | 75.575 |
| Total Europa | 402.872 | 161.080 | 17.040 | 88.656 | 73.737 | 23.643 | 38.716 |
| Unión Europea (27) | 370.886 | 146.444 | 15.669 | 85.469 | 64.655 | 21.911 | 36.738 |
| Resto de Europa | 31.986 | 14.636 | 1.371 | 3.187 | 9.082 | 1.732 | 1.978 |
| Otros continentes | 677.072 | 407.134 | 29.308 | 38.826 | 124.178 | 40.767 | 36.859 |

Población de las Comunidades Autónomas por nacionalidad. Año 2010


6. Población por municipios y por zonas estadísticas de españoles y extranjeros según sexo. 2010

| | Total | | | Españoles | | | Extranjeros | | |
|---|-----------|-----------|-----------|-----------|-----------|-----------|-------------|---------|---------|
| | Total | Hombres | Mujeres | Total | Hombres | Mujeres | Total | Hombres | Mujeres |
| Comunidad de Madrid | 6.458.684 | 3.124.438 | 3.334.246 | 5.378.740 | 2.582.040 | 2.796.700 | 1.079.944 | 542.398 | 537.546 |
| 0014 Acebeda (La) | 59 | 30 | 29 | 58 | 29 | 29 | 1 | 1 | 0 |
| 0029 Ajalvir | 3.909 | 2.046 | 1.863 | 3.220 | 1.698 | 1.522 | 689 | 348 | 341 |
| 0035 Alameda del Valle | 239 | 136 | 103 | 226 | 128 | 98 | 13 | 8 | 5 |
| 0040 Álamo (El) | 8.079 | 4.019 | 4.060 | 6.812 | 3.345 | 3.467 | 1.267 | 674 | 593 |
| 0053 Alcalá de Henares | 204.120 | 101.964 | 102.156 | 161.450 | 79.228 | 82.222 | 42.670 | 22.736 | 19.934 |
| 0066 Alcobendas | 110.080 | 53.421 | 56.659 | 91.393 | 44.610 | 46.783 | 18.687 | 8.811 | 9.876 |
| 0072 Alcorcón | 168.299 | 82.722 | 85.577 | 146.987 | 71.750 | 75.237 | 21.312 | 10.972 | 10.340 |
| 0088 Aldea del Fresno | 2.483 | 1.327 | 1.156 | 2.031 | 1.078 | 953 | 452 | 249 | 203 |
| 0091 Algete | 20.481 | 10.252 | 10.229 | 17.564 | 8.845 | 8.719 | 2.917 | 1.407 | 1.510 |
| 0105 Alpedrete | 13.163 | 6.543 | 6.620 | 11.798 | 5.891 | 5.907 | 1.365 | 652 | 713 |
| 0112 Ambite | 556 | 287 | 269 | 459 | 236 | 223 | 97 | 51 | 46 |
| 0127 Anchuelo | 1.083 | 571 | 512 | 961 | 506 | 455 | 122 | 65 | 57 |
| 0133 Aranjuez | 55.054 | 27.023 | 28.031 | 46.877 | 22.773 | 24.104 | 8.177 | 4.250 | 3.927 |
| 0148 Arganda del Rey | 53.135 | 27.298 | 25.837 | 38.246 | 19.124 | 19.122 | 14.889 | 8.174 | 6.715 |
| 0151 Arroyomolinos | 16.207 | 8.290 | 7.917 | 15.179 | 7.791 | 7.388 | 1.028 | 499 | 529 |
| 0164 Atazar (El) | 102 | 54 | 48 | 99 | 53 | 46 | 3 | 1 | 2 |
| 0170 Batres | 1.488 | 755 | 733 | 1.386 | 706 | 680 | 102 | 49 | 53 |
| 0186 Becerril de la Sierra | 5.159 | 2.547 | 2.612 | 4.384 | 2.174 | 2.210 | 775 | 373 | 402 |
| 0199 Belmonte de Tajo | 1.488 | 755 | 733 | 1.384 | 708 | 676 | 104 | 47 | 57 |
| 0210 Berrueco (El) | 605 | 318 | 287 | 473 | 253 | 220 | 132 | 65 | 67 |
| 0203 Berzosa del Lozoya | 208 | 113 | 95 | 177 | 98 | 79 | 31 | 15 | 16 |
| 0225 Boadilla del Monte | 44.709 | 21.892 | 22.817 | 40.308 | 20.061 | 20.247 | 4.401 | 1.831 | 2.570 |
| 0231 Boalo (El) | 6.638 | 3.464 | 3.174 | 5.357 | 2.783 | 2.574 | 1.281 | 681 | 600 |
| 0246 Braojos | 191 | 105 | 86 | 173 | 95 | 78 | 18 | 10 | 8 |
| 0259 Brea de Tajo | 556 | 311 | 245 | 494 | 266 | 228 | 62 | 45 | 17 |
| 0262 Brunete | 9.814 | 4.911 | 4.903 | 7.635 | 3.823 | 3.812 | 2.179 | 1.088 | 1.091 |
| 0278 Buitrago del Lozoya | 2.068 | 1.039 | 1.029 | 1.478 | 714 | 764 | 590 | 325 | 265 |
| 0284 Bustarviejo | 2.125 | 1.080 | 1.045 | 1.849 | 937 | 912 | 276 | 143 | 133 |
| 0297 Cabanillas de la Sierra | 743 | 404 | 339 | 665 | 360 | 305 | 78 | 44 | 34 |
| 0301 Cabrera (La) | 2.490 | 1.267 | 1.223 | 1.960 | 964 | 996 | 530 | 303 | 227 |
| 0318 Cadalso de los Vidrios | 2.944 | 1.530 | 1.414 | 2.412 | 1.230 | 1.182 | 532 | 300 | 232 |
| 0323 Camarma de Esteruelas | 6.610 | 3.400 | 3.210 | 5.735 | 2.946 | 2.789 | 875 | 454 | 421 |
| 0339 Campo Real | 5.278 | 2.718 | 2.560 | 4.315 | 2.210 | 2.105 | 963 | 508 | 455 |
| 0344 Canencia | 504 | 271 | 233 | 409 | 218 | 191 | 95 | 53 | 42 |
| 0357 Carabaña | 1.991 | 999 | 992 | 1.593 | 801 | 792 | 398 | 198 | 200 |
| 0360 Casarrubuelos | 3.150 | 1.618 | 1.532 | 2.934 | 1.512 | 1.422 | 216 | 106 | 110 |
| 0376 Cenicientos | 2.102 | 1.030 | 1.072 | 1.867 | 905 | 962 | 235 | 125 | 110 |
| 0382 Cercedilla | 7.089 | 3.487 | 3.602 | 6.049 | 2.917 | 3.132 | 1.040 | 570 | 470 |
| 0395 Cervera de Buitrago | 181 | 107 | 74 | 154 | 89 | 65 | 27 | 18 | 9 |
| 0513 Chapinería | 2.134 | 1.087 | 1.047 | 1.838 | 933 | 905 | 296 | 154 | 142 |
| 0528 Chinchón | 5.344 | 2.720 | 2.624 | 4.515 | 2.280 | 2.235 | 829 | 440 | 389 |
| 0409 Ciempozuelos | 22.656 | 11.500 | 11.156 | 18.303 | 9.232 | 9.071 | 4.353 | 2.268 | 2.085 |
| 0416 Cobeña | 6.164 | 3.038 | 3.126 | 4.998 | 2.482 | 2.516 | 1.166 | 556 | 610 |
| 0468 Collado Mediano | 6.527 | 3.320 | 3.207 | 5.313 | 2.679 | 2.634 | 1.214 | 641 | 573 |
| 0474 Collado Villalba | 59.900 | 29.594 | 30.306 | 46.935 | 23.008 | 23.927 | 12.965 | 6.586 | 6.379 |
| 0437 Colmenar de Oreja | 8.397 | 4.274 | 4.123 | 7.271 | 3.630 | 3.641 | 1.126 | 644 | 482 |
| 0421 Colmenar del Arroyo | 1.446 | 729 | 717 | 1.205 | 592 | 613 | 241 | 137 | 104 |
| 0455 Colmenar Viejo | 44.437 | 22.065 | 22.372 | 37.116 | 18.355 | 18.761 | 7.321 | 3.710 | 3.611 |
| 0442 Colmenarejo | 8.525 | 4.223 | 4.302 | 7.242 | 3.588 | 3.654 | 1.283 | 635 | 648 |
| 0480 Corpa | 593 | 315 | 278 | 539 | 290 | 249 | 54 | 25 | 29 |
| 0493 Coslada | 91.218 | 45.770 | 45.448 | 70.436 | 34.789 | 35.647 | 20.782 | 10.981 | 9.801 |
| 0506 Cubas de la Sagra | 4.743 | 2.359 | 2.384 | 4.432 | 2.218 | 2.214 | 311 | 141 | 170 |
| 0534 Daganzo de Arriba | 8.989 | 4.543 | 4.446 | 8.202 | 4.154 | 4.048 | 787 | 389 | 398 |
| 0549 Escorial (El) | 15.108 | 7.449 | 7.659 | 13.047 | 6.436 | 6.611 | 2.061 | 1.013 | 1.048 |
| 0552 Estremera 1. | 508 | 756 | 752 | 1.133 | 540 | 593 | 375 | 216 | 159 |
| 0565 Fresnedillas de la Oliva | 1.507 | 785 | 722 | 914 | 463 | 451 | 593 | 322 | 271 |
| 0571 Fresno de Torote | 2.063 | 1.089 | 974 | 1.801 | 945 | 856 | 262 | 144 | 118 |
| 0587 Fuenlabrada | 198.973 | 100.089 | 98.884 | 171.349 | 85.346 | 86.003 | 27.624 | 14.743 | 12.881 |
| 0590 Fuente el Saz de Jarama | 6.320 | 3.216 | 3.104 | 5.117 | 2.606 | 2.511 | 1.203 | 610 | 593 |
| 0604 Fuentidueña de Tajo | 2.095 | 1.070 | 1.025 | 1.742 | 862 | 880 | 353 | 208 | 145 |
| 0611 Galapagar | 32.393 | 16.174 | 16.219 | 25.022 | 12.470 | 12.552 | 7.371 | 3.704 | 3.667 |
| 0626 Garganta de los Montes | 386 | 199 | 187 | 343 | 177 | 166 | 43 | 22 | 21 |
| 0632 Gargantilla del Lozoya y Pinilla de Buitrago | 393 | 220 | 173 | 320 | 177 | 143 | 73 | 43 | 30 |
| 0647 Gascones | 163 | 95 | 68 | 149 | 87 | 62 | 14 | 8 | 6 |
| 0650 Getafe | 169.130 | 83.743 | 85.387 | 142.614 | 69.873 | 72.741 | 26.516 | 13.870 | 12.646 |
| 0663 Griñón | 9.546 | 4.789 | 4.757 | 8.896 | 4.471 | 4.425 | 650 | 318 | 332 |
| 0679 Guadalix de la Sierra | 5.877 | 2.990 | 2.887 | 4.899 | 2.478 | 2.421 | 978 | 512 | 466 |
| 0685 Guadarrama | 15.155 | 7.466 | 7.689 | 12.920 | 6.344 | 6.576 | 2.235 | 1.122 | 1.113 |
| 0698 Hiruela (La) | 66 | 41 | 25 | 61 | 36 | 25 | 5 | 5 | 0 |
| 0702 Horcajo de la Sierra-Aoslos | 171 | 100 | 71 | 153 | 90 | 63 | 18 | 10 | 8 |
| 0719 Horcajuelo de la Sierra | 95 | 45 | 50 | 83 | 38 | 45 | 12 | 7 | 5 |
| 0724 Hoyo de Manzanares | 7.600 | 3.771 | 3.829 | 6.461 | 3.254 | 3.207 | 1.139 | 517 | 622 |
| 0730 Humanes de Madrid | 18.541 | 9.481 | 9.060 | 15.221 | 7.688 | 7.533 | 3.320 | 1.793 | 1.527 |
| 0745 Leganés | 187.227 | 92.425 | 94.802 | 162.948 | 79.666 | 83.282 | 24.279 | 12.759 | 11.520 |
| 0758 Loeches | 7.267 | 3.641 | 3.626 | 6.309 | 3.176 | 3.133 | 958 | 465 | 493 |
| 0761 Lozoya | 670 | 354 | 316 | 494 | 259 | 235 | 176 | 95 | 81 |
| 9015 Lozoyuela-Navas-Sieteiglesias | 1.082 | 583 | 499 | 845 | 453 | 392 | 237 | 130 | 107 |
| 0783 Madarcos | 49 | 30 | 19 | 41 | 25 | 16 | 8 | 5 | 3 |

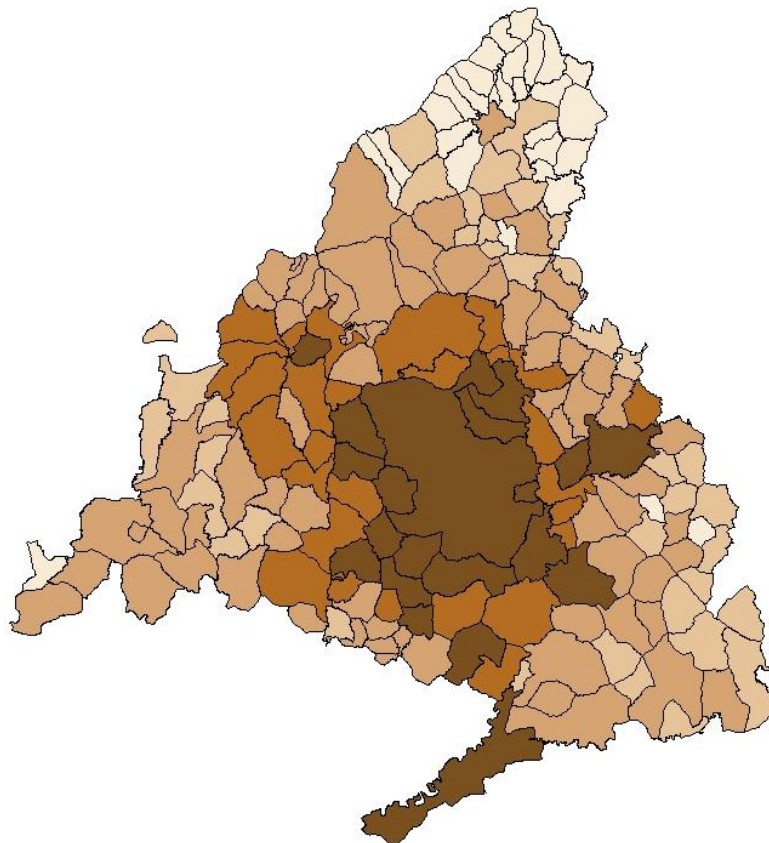
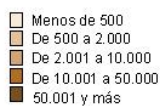
6. Población por municipios y por zonas estadísticas de españoles y extranjeros según sexo. 2010 (cont.)

| | | Total | | | Españoles | | | Extranjeros | | |
|------|-----------------------------|-----------|-----------|-----------|-----------|-----------|-----------|-------------|---------|---------|
| | | Total | Hombres | Mujeres | Total | Hombres | Mujeres | Total | Hombres | Mujeres |
| 0796 | Madrid | 3.273.049 | 1.537.890 | 1.735.159 | 2.704.835 | 1.258.148 | 1.446.687 | 568.214 | 279.742 | 288.472 |
| 0800 | Majadahonda | 69.439 | 33.154 | 36.285 | 59.064 | 28.697 | 30.367 | 10.375 | 4.457 | 5.918 |
| 0822 | Manzanares el Real | 7.450 | 3.837 | 3.613 | 6.260 | 3.229 | 3.031 | 1.190 | 608 | 582 |
| 0838 | Meco | 12.580 | 6.437 | 6.143 | 10.173 | 5.179 | 4.994 | 2.407 | 1.258 | 1.149 |
| 0843 | Mejorada del Campo | 22.812 | 11.451 | 11.361 | 19.021 | 9.504 | 9.517 | 3.791 | 1.947 | 1.844 |
| 0856 | Miraflores de la Sierra | 5.934 | 3.000 | 2.934 | 4.597 | 2.312 | 2.285 | 1.337 | 688 | 649 |
| 0869 | Molar (El) | 7.645 | 3.946 | 3.699 | 5.528 | 2.867 | 2.661 | 2.117 | 1.079 | 1.038 |
| 0875 | Molinos (Los) | 4.565 | 2.304 | 2.261 | 3.777 | 1.884 | 1.893 | 788 | 420 | 368 |
| 0881 | Montejo de la Sierra | 364 | 193 | 171 | 323 | 171 | 152 | 41 | 22 | 19 |
| 0894 | Moraleja de Enmedio | 4.852 | 2.448 | 2.404 | 4.446 | 2.236 | 2.210 | 406 | 212 | 194 |
| 0908 | Moralzarzal | 11.801 | 5.929 | 5.872 | 10.345 | 5.200 | 5.145 | 1.456 | 729 | 727 |
| 0915 | Morata de Tajuña | 7.382 | 3.758 | 3.624 | 6.130 | 3.099 | 3.031 | 1.252 | 659 | 593 |
| 0920 | Móstoles | 206.015 | 102.180 | 103.835 | 176.988 | 86.906 | 90.082 | 29.027 | 15.274 | 13.753 |
| 0936 | Navacerrada 2. | 765 | 1.358 | 1.407 | 2.301 | 1.140 | 1.161 | 464 | 218 | 246 |
| 0941 | Navalafuente | 1.169 | 627 | 542 | 920 | 494 | 426 | 249 | 133 | 116 |
| 0954 | Navalagamella | 2.383 | 1.268 | 1.115 | 1.715 | 879 | 836 | 668 | 389 | 279 |
| 0967 | Navalcarnero | 23.115 | 11.569 | 11.546 | 19.722 | 9.727 | 9.995 | 3.393 | 1.842 | 1.551 |
| 0973 | Navarretonda y San Mamés | 140 | 80 | 60 | 126 | 73 | 53 | 14 | 7 | 7 |
| 0992 | Navas del Rey | 2.609 | 1.371 | 1.238 | 2.013 | 1.066 | 947 | 596 | 305 | 291 |
| 1006 | Nuevo Baztán | 6.286 | 3.205 | 3.081 | 5.209 | 2.652 | 2.557 | 1.077 | 553 | 524 |
| 1013 | Olmeda de las Fuentes | 308 | 161 | 147 | 242 | 123 | 119 | 66 | 38 | 28 |
| 1028 | Orusco de Tajuña | 1.198 | 604 | 594 | 989 | 498 | 491 | 209 | 106 | 103 |
| 1049 | Paracuellos de Jarama | 16.219 | 8.274 | 7.945 | 13.411 | 6.862 | 6.549 | 2.808 | 1.412 | 1.396 |
| 1065 | Parla | 120.182 | 61.473 | 58.709 | 88.169 | 43.828 | 44.341 | 32.013 | 17.645 | 14.368 |
| 1071 | Patones | 494 | 236 | 258 | 470 | 228 | 242 | 24 | 8 | 16 |
| 1087 | Pedrezuela | 4.482 | 2.330 | 2.152 | 3.483 | 1.815 | 1.668 | 999 | 515 | 484 |
| 1090 | Pelayos de la Presa | 2.544 | 1.284 | 1.260 | 1.873 | 926 | 947 | 671 | 358 | 313 |
| 1104 | Perales de Tajuña | 2.894 | 1.453 | 1.441 | 2.329 | 1.166 | 1.163 | 565 | 287 | 278 |
| 1111 | Pezuela de las Torres | 813 | 421 | 392 | 723 | 378 | 345 | 90 | 43 | 47 |
| 1126 | Pinilla del Valle | 209 | 116 | 93 | 190 | 108 | 82 | 19 | 8 | 11 |
| 1132 | Pinto | 44.524 | 22.311 | 22.213 | 38.340 | 19.138 | 19.202 | 6.184 | 3.173 | 3.011 |
| 1147 | Piñuécar-Gandullas | 176 | 91 | 85 | 173 | 89 | 84 | 3 | 2 | 1 |
| 1150 | Pozuelo de Alarcón | 82.804 | 39.752 | 43.052 | 74.260 | 36.246 | 38.014 | 8.544 | 3.506 | 5.038 |
| 1163 | Pozuelo del Rey | 895 | 477 | 418 | 719 | 384 | 335 | 176 | 93 | 83 |
| 1179 | Prádena del Rincón | 127 | 73 | 54 | 123 | 70 | 53 | 4 | 3 | 1 |
| 1185 | Puebla de la Sierra | 111 | 63 | 48 | 100 | 59 | 41 | 11 | 4 | 7 |
| 9020 | Puentes Viejas | 649 | 381 | 268 | 514 | 302 | 212 | 135 | 79 | 56 |
| 1198 | Quijorna | 2.850 | 1.462 | 1.388 | 2.424 | 1.274 | 1.150 | 426 | 188 | 238 |
| 1202 | Rascafría | 2.004 | 1.092 | 912 | 1.427 | 778 | 649 | 577 | 314 | 263 |
| 1219 | Redueña | 278 | 146 | 132 | 226 | 116 | 110 | 52 | 30 | 22 |
| 1224 | Ribatejada | 656 | 339 | 317 | 588 | 310 | 278 | 68 | 29 | 39 |
| 1230 | Rivas-Vaciamadrid | 70.840 | 35.502 | 35.338 | 61.616 | 30.848 | 30.768 | 9.224 | 4.654 | 4.570 |
| 1245 | Robledillo de la Jara | 94 | 46 | 48 | 80 | 39 | 41 | 14 | 7 | 7 |
| 1258 | Robledo de Chavela | 3.876 | 1.992 | 1.884 | 3.332 | 1.720 | 1.612 | 544 | 272 | 272 |
| 1261 | Robregordo | 61 | 35 | 26 | 58 | 33 | 25 | 3 | 2 | 1 |
| 1277 | Rozas de Madrid (Las) | 88.065 | 42.769 | 45.296 | 77.845 | 38.448 | 39.397 | 10.220 | 4.321 | 5.899 |
| 1283 | Rozas de Puerto Real | 446 | 255 | 191 | 390 | 222 | 168 | 56 | 33 | 23 |
| 1296 | San Agustín de Guadalix | 11.885 | 5.934 | 5.951 | 9.434 | 4.720 | 4.714 | 2.451 | 1.214 | 1.237 |
| 1300 | San Fernando de Henares | 41.384 | 20.639 | 20.745 | 34.083 | 16.847 | 17.236 | 7.301 | 3.792 | 3.509 |
| 1317 | San Lorenzo del Escorial | 18.352 | 8.760 | 9.592 | 15.820 | 7.519 | 8.301 | 2.532 | 1.241 | 1.291 |
| 1322 | San Martín de la Vega | 18.863 | 9.816 | 9.047 | 13.689 | 6.977 | 6.712 | 5.174 | 2.839 | 2.335 |
| 1338 | San Martín de Valdeiglesias | 8.190 | 4.103 | 4.087 | 7.109 | 3.560 | 3.549 | 1.081 | 543 | 538 |
| 1343 | San Sebastián de los Reyes | 78.157 | 38.288 | 39.869 | 67.843 | 33.410 | 34.433 | 10.314 | 4.878 | 5.436 |
| 1356 | Santa María de la Alameda | 1.164 | 629 | 535 | 1.022 | 544 | 478 | 142 | 85 | 57 |
| 1369 | Santorcaz | 822 | 429 | 393 | 756 | 399 | 357 | 66 | 30 | 36 |
| 1375 | Santos de la Humosa (Los) | 2.165 | 1.125 | 1.040 | 1.919 | 1.000 | 919 | 246 | 125 | 121 |
| 1381 | Serna del Monte (La) | 99 | 52 | 47 | 92 | 48 | 44 | 7 | 4 | 3 |
| 1408 | Serranillos del Valle | 3.440 | 1.717 | 1.723 | 3.323 | 1.659 | 1.664 | 117 | 58 | 59 |
| 1415 | Sevilla la Nueva | 8.578 | 4.264 | 4.314 | 7.150 | 3.520 | 3.630 | 1.428 | 744 | 684 |
| 1436 | Somosierra | 105 | 62 | 43 | 95 | 55 | 40 | 10 | 7 | 3 |
| 1441 | Soto del Real | 8.434 | 4.176 | 4.258 | 7.323 | 3.625 | 3.698 | 1.111 | 551 | 560 |
| 1454 | Talamanca de Jarama | 2.927 | 1.487 | 1.440 | 2.448 | 1.231 | 1.217 | 479 | 256 | 223 |
| 1467 | Tielmes | 2.581 | 1.336 | 1.245 | 1.977 | 1.009 | 968 | 604 | 327 | 277 |
| 1473 | Titulcia | 1.179 | 617 | 562 | 1.087 | 568 | 519 | 92 | 49 | 43 |
| 1489 | Torrejón de Ardoz | 118.441 | 59.637 | 58.804 | 94.583 | 47.034 | 47.549 | 23.858 | 12.603 | 11.255 |
| 1492 | Torrejón de la Calzada | 6.904 | 3.435 | 3.469 | 6.205 | 3.092 | 3.113 | 699 | 343 | 356 |
| 1505 | Torrejón de Velasco | 4.091 | 2.080 | 2.011 | 3.872 | 1.981 | 1.891 | 219 | 99 | 120 |
| 1512 | Torrelaguna | 4.928 | 2.574 | 2.354 | 3.638 | 1.847 | 1.791 | 1.290 | 727 | 563 |
| 1527 | Torrelodones | 22.117 | 10.721 | 11.396 | 19.985 | 9.850 | 10.135 | 2.132 | 871 | 1.261 |
| 1533 | Torremocha de Jarama | 795 | 389 | 406 | 710 | 345 | 365 | 85 | 44 | 41 |
| 1548 | Torres de la Alameda | 7.896 | 4.047 | 3.849 | 6.655 | 3.358 | 3.297 | 1.241 | 689 | 552 |
| 9036 | Tres Cantos | 41.147 | 20.020 | 21.127 | 37.655 | 18.459 | 19.196 | 3.492 | 1.561 | 1.931 |
| 1551 | Valdaracete | 686 | 339 | 347 | 621 | 297 | 324 | 65 | 42 | 23 |
| 1564 | Valdeavero | 1.319 | 697 | 622 | 1.123 | 587 | 536 | 196 | 110 | 86 |
| 1570 | Valdelaguna | 887 | 453 | 434 | 755 | 384 | 371 | 132 | 69 | 63 |
| 1586 | Valdemanco | 952 | 510 | 442 | 753 | 396 | 357 | 199 | 114 | 85 |
| 1599 | Valdemaqueda | 856 | 424 | 432 | 720 | 352 | 368 | 136 | 72 | 64 |
| 1603 | Valdemorillo | 11.210 | 5.770 | 5.440 | 9.400 | 4.858 | 4.542 | 1.810 | 912 | 898 |
| 1610 | Valdemoro | 65.922 | 33.096 | 32.826 | 55.986 | 28.013 | 27.973 | 9.936 | 5.083 | 4.853 |
| 1625 | Valdeolmos-Alalpardo | 3.176 | 1.636 | 1.540 | 2.751 | 1.406 | 1.345 | 425 | 230 | 195 |
| 1631 | Valdepiélagos | 503 | 259 | 244 | 463 | 243 | 220 | 40 | 16 | 24 |

6. Población por municipios y por zonas estadísticas de españoles y extranjeros según sexo. 2010 (concl.)

| | | Total | | | Españoles | | | Extranjeros | | |
|----------------------------|-------------------------|------------------|------------------|------------------|------------------|------------------|------------------|------------------|----------------|----------------|
| | | Total | Hombres | Mujeres | Total | Hombres | Mujeres | Total | Hombres | Mujeres |
| 1646 | Valdetorres de Jarama | 4.042 | 2.092 | 1.950 | 3.443 | 1.757 | 1.686 | 599 | 335 | 264 |
| 1659 | Valdilecha | 2.828 | 1.456 | 1.372 | 2.006 | 1.025 | 981 | 822 | 431 | 391 |
| 1662 | Valverde de Alcalá | 449 | 244 | 205 | 372 | 202 | 170 | 77 | 42 | 35 |
| 1678 | Velilla de San Antonio | 11.668 | 5.958 | 5.710 | 10.198 | 5.197 | 5.001 | 1.470 | 761 | 709 |
| 1684 | Vellón (El) | 1.702 | 888 | 814 | 1.267 | 645 | 622 | 435 | 243 | 192 |
| 1697 | Venturada | 1.741 | 900 | 841 | 1.555 | 819 | 736 | 186 | 81 | 105 |
| 1718 | Villa del Prado | 6.462 | 3.392 | 3.070 | 5.047 | 2.580 | 2.467 | 1.415 | 812 | 603 |
| 1701 | Villaconejos | 3.482 | 1.781 | 1.701 | 3.029 | 1.546 | 1.483 | 453 | 235 | 218 |
| 1723 | Villalbilla | 9.819 | 5.020 | 4.799 | 9.070 | 4.653 | 4.417 | 749 | 367 | 382 |
| 1739 | Villamanrique de Tajo | 795 | 417 | 378 | 601 | 294 | 307 | 194 | 123 | 71 |
| 1744 | Villamanta | 2.480 | 1.253 | 1.227 | 2.110 | 1.047 | 1.063 | 370 | 206 | 164 |
| 1757 | Villamantilla | 952 | 469 | 483 | 853 | 421 | 432 | 99 | 48 | 51 |
| 1760 | Villanueva de la Cañada | 17.271 | 8.380 | 8.891 | 14.270 | 6.995 | 7.275 | 3.001 | 1.385 | 1.616 |
| 1782 | Villanueva de Perales | 1.403 | 724 | 679 | 1.267 | 659 | 608 | 136 | 65 | 71 |
| 1776 | Villanueva del Pardillo | 15.609 | 7.665 | 7.944 | 13.145 | 6.511 | 6.634 | 2.464 | 1.154 | 1.310 |
| 1795 | Villar del Olmo | 2.150 | 1.118 | 1.032 | 1.770 | 921 | 849 | 380 | 197 | 183 |
| 1809 | Villarejo de Salvanés | 7.394 | 3.758 | 3.636 | 6.330 | 3.215 | 3.115 | 1.064 | 543 | 521 |
| 1816 | Villaviciosa de Odón | 26.725 | 13.087 | 13.638 | 24.642 | 12.142 | 12.500 | 2.083 | 945 | 1.138 |
| 1821 | Villavieja del Lozoya | 254 | 133 | 121 | 229 | 119 | 110 | 25 | 14 | 11 |
| 1837 | Zarzalejo | 1.511 | 797 | 714 | 1.126 | 583 | 543 | 385 | 214 | 171 |
| Zonas Estadísticas | | | | | | | | | | |
| Comunidad de Madrid | | 6.458.684 | 3.124.438 | 3.334.246 | 5.378.740 | 2.582.040 | 2.796.700 | 1.079.944 | 542.398 | 537.546 |
| 01 | Madrid | 3.273.049 | 1.537.890 | 1.735.159 | 2.704.835 | 1.258.148 | 1.446.687 | 568.214 | 279.742 | 288.472 |
| 02 | Norte Metropolitano | 312.351 | 153.018 | 159.333 | 266.003 | 130.881 | 135.122 | 46.348 | 22.137 | 24.211 |
| 03 | Este Metropolitano | 633.746 | 318.539 | 315.207 | 506.264 | 251.131 | 255.133 | 127.482 | 67.408 | 60.074 |
| 04 | Sur Metropolitano | 1.275.386 | 635.859 | 639.527 | 1.077.471 | 531.190 | 546.281 | 197.915 | 104.669 | 93.246 |
| 05 | Oeste Metropolitano | 460.837 | 224.205 | 236.632 | 396.427 | 194.994 | 201.433 | 64.410 | 29.211 | 35.199 |
| 06 | Sierra Norte | 39.401 | 20.598 | 18.803 | 31.661 | 16.407 | 15.254 | 7.740 | 4.191 | 3.549 |
| 07 | Nordeste Comunidad | 56.830 | 29.141 | 27.689 | 47.372 | 24.231 | 23.141 | 9.458 | 4.910 | 4.548 |
| 08 | Sudeste Comunidad | 99.065 | 50.636 | 48.429 | 84.004 | 42.676 | 41.328 | 15.061 | 7.960 | 7.101 |
| 09 | Sudoeste Comunidad | 110.823 | 55.970 | 54.853 | 98.089 | 49.317 | 48.772 | 12.734 | 6.653 | 6.081 |
| 10 | Sierra Sur | 33.712 | 17.284 | 16.428 | 27.536 | 13.975 | 13.561 | 6.176 | 3.309 | 2.867 |
| 11 | Sierra Central | 163.484 | 81.298 | 82.186 | 139.078 | 69.090 | 69.988 | 24.406 | 12.208 | 12.198 |

(*) Correspondencia zonas estadísticas/municipios http://intranet.madrid.org/iestadis/fijas/estructu/demograficas/censos/descarga/pob_refc4.xls

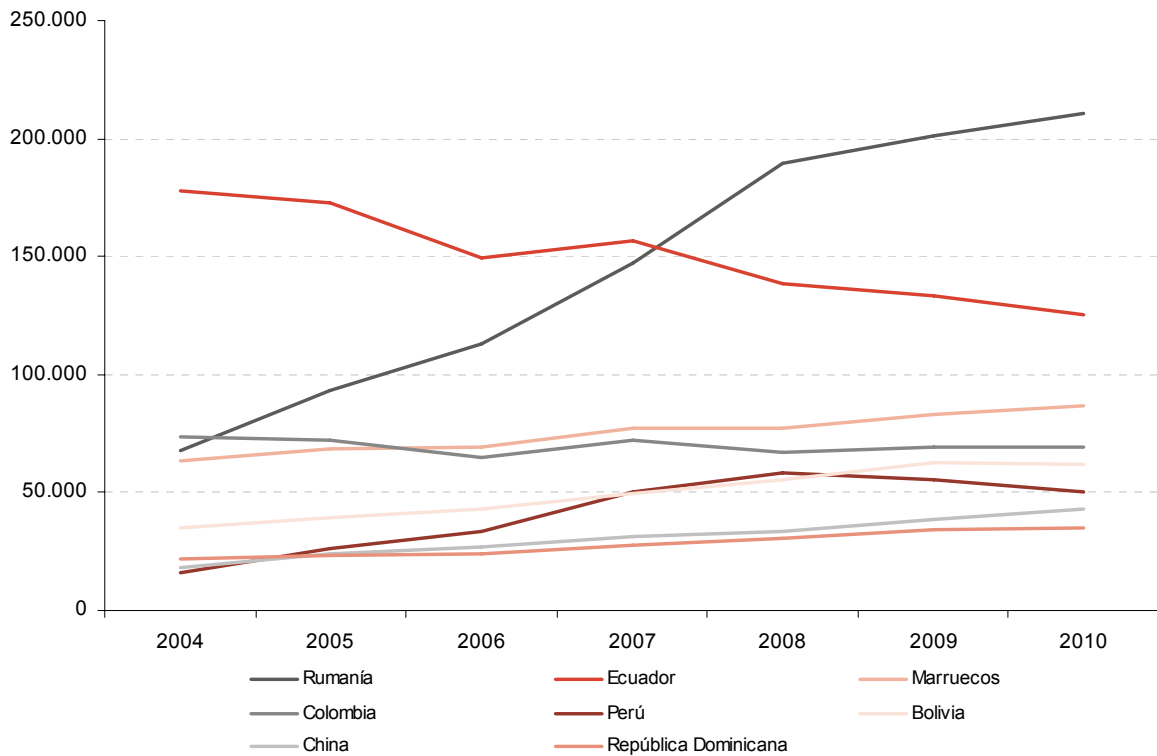
Municipios por estratos de tamaño de población. 2010


Fuente: Instituto de Estadística de la Comunidad de Madrid

7. Extranjeros residentes en la Comunidad de Madrid por país de nacionalidad. Años 2010, 2005, 2000

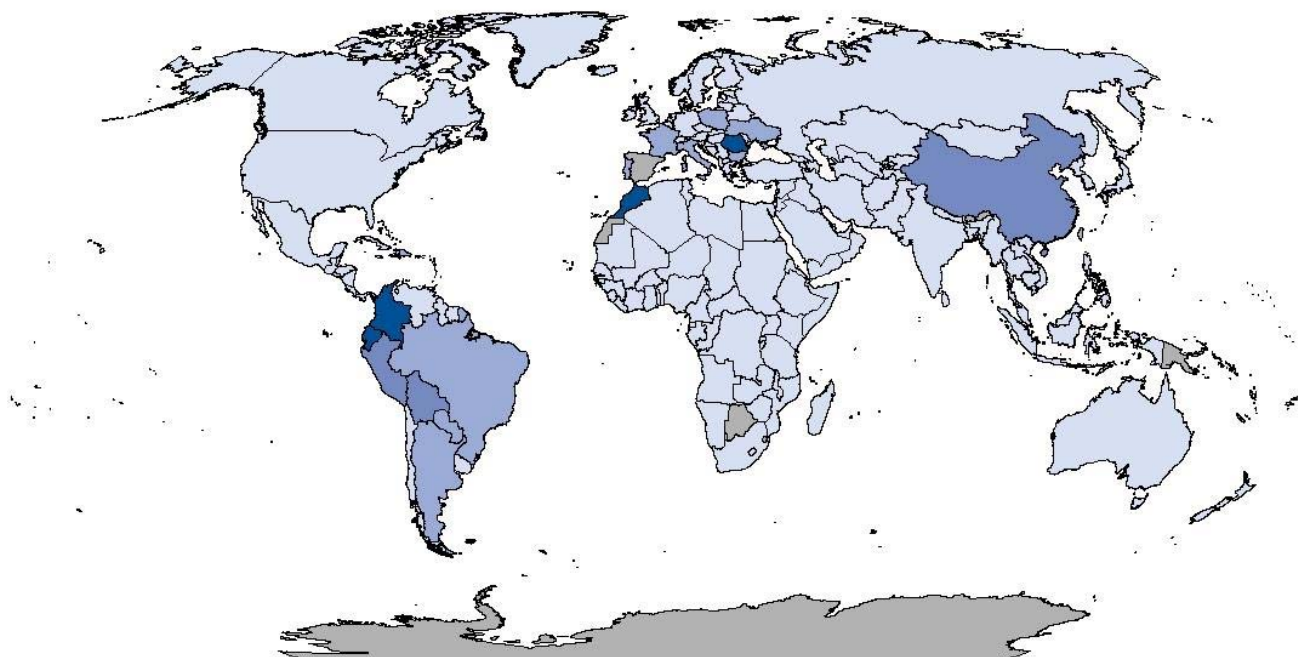
| | Valores absolutos | | | Valores relativos | | |
|---------------------------------|-------------------|---------|---------|-------------------|-------|-------|
| | 2010 | 2005 | 2000 | 2010 | 2005 | 2000 |
| Comunidad de Madrid | 1.079.944 | 773.833 | 282.870 | 100 | 100 | 100 |
| Europa | 402.872 | 212.619 | 62.510 | 37,30 | 27,48 | 22,10 |
| Unión Europea (UE 27) | 370.886 | 186.224 | 56.291 | 34,34 | 24,07 | 19,90 |
| Alemania | 10.608 | 6.500 | 4.554 | 0,98 | 0,84 | 1,61 |
| Austria | 1.029 | 566 | 369 | 0,10 | 0,07 | 0,13 |
| Bélgica | 2.076 | 1.395 | 818 | 0,19 | 0,18 | 0,29 |
| Bulgaria | 32.685 | 21.667 | 4.075 | 3,03 | 2,80 | 1,44 |
| Chipre | 42 | 15 | 6 | 0,00 | 0,00 | 0,00 |
| Dinamarca | 770 | 438 | 312 | 0,07 | 0,06 | 0,11 |
| Eslovaquia | 515 | 229 | 85 | 0,05 | 0,03 | 0,03 |
| Eslovenia | 126 | 38 | 9 | 0,01 | 0,00 | 0,00 |
| Estonia | 111 | 42 | 4 | 0,01 | 0,01 | 0,00 |
| Finlandia | 589 | 364 | 238 | 0,05 | 0,05 | 0,08 |
| Francia | 17.861 | 10.066 | 6.161 | 1,65 | 1,30 | 2,18 |
| Grecia | 1.132 | 503 | 208 | 0,10 | 0,07 | 0,07 |
| Hungria | 712 | 246 | 119 | 0,07 | 0,03 | 0,04 |
| Irlanda | 1.602 | 969 | 554 | 0,15 | 0,13 | 0,20 |
| Italia | 26.831 | 12.475 | 4.532 | 2,48 | 1,61 | 1,60 |
| Letonia | 178 | 61 | 8 | 0,02 | 0,01 | 0,00 |
| Lituania | 529 | 214 | 33 | 0,05 | 0,03 | 0,01 |
| Luxemburgo | 36 | 17 | 13 | 0,00 | 0,00 | 0,00 |
| Malta | 30 | 9 | 5 | 0,00 | 0,00 | 0,00 |
| Países Bajos | 3.799 | 1.934 | 1.183 | 0,35 | 0,25 | 0,42 |
| Polonia | 27.997 | 17.833 | 7.791 | 2,59 | 2,30 | 2,75 |
| Portugal | 17.522 | 9.011 | 6.985 | 1,62 | 1,16 | 2,47 |
| Reino Unido | 10.797 | 6.702 | 4.300 | 1,00 | 0,87 | 1,52 |
| República Checa | 622 | 322 | 102 | 0,06 | 0,04 | 0,04 |
| Rumanía | 210.822 | 93.520 | 13.101 | 19,52 | 12,09 | 4,63 |
| Suecia | 1.865 | 1.088 | 726 | 0,17 | 0,14 | 0,26 |
| Resto de Europa | 31.986 | 26.395 | 6.219 | 2,96 | 3,41 | 2,20 |
| Armenia | 1.345 | 998 | 511 | 0,12 | 0,13 | 0,18 |
| Moldavia | 3.052 | 1.970 | 300 | 0,28 | 0,25 | 0,11 |
| Rusia | 3.737 | 3.109 | 1.089 | 0,35 | 0,40 | 0,38 |
| Suiza | 1.218 | 832 | 694 | 0,11 | 0,11 | 0,25 |
| Ucrania | 19.208 | 15.043 | 2.482 | 1,78 | 1,94 | 0,88 |
| Otros países de Europa | 3.426 | 4.443 | 1.143 | 0,32 | 0,57 | 0,40 |
| América | 477.175 | 418.637 | 154.146 | 44,19 | 54,10 | 54,49 |
| América del Norte | 15.475 | 14.213 | 7.109 | 1,43 | 1,84 | 2,51 |
| Canadá | 547 | 487 | 256 | 0,05 | 0,06 | 0,09 |
| Estados Unidos | 7.412 | 7.074 | 4.717 | 0,69 | 0,91 | 1,67 |
| México | 7.516 | 6.652 | 2.136 | 0,70 | 0,86 | 0,76 |
| América central y del Caribe | 56.773 | 35.921 | 20.745 | 5,26 | 4,64 | 7,33 |
| Cuba | 9.421 | 8.548 | 5.086 | 0,87 | 1,10 | 1,80 |
| República Dominicana | 35.154 | 23.376 | 13.844 | 3,26 | 3,02 | 4,89 |
| Otros países de América central | 12.198 | 3.997 | 1.815 | 1,13 | 0,52 | 0,64 |
| América del Sur | 404.926 | 368.497 | 126.292 | 37,50 | 47,62 | 44,65 |
| Argentina | 17.909 | 21.316 | 5.471 | 1,66 | 2,75 | 1,93 |
| Bolivia | 50.644 | 26.460 | 2.680 | 4,69 | 3,42 | 0,95 |
| Brasil | 23.112 | 10.047 | 3.128 | 2,14 | 1,30 | 1,11 |
| Chile | 9.220 | 8.350 | 3.421 | 0,85 | 1,08 | 1,21 |
| Colombia | 69.155 | 72.089 | 30.691 | 6,40 | 9,32 | 10,85 |
| Paraguay | 125.469 | 172.703 | 60.082 | 11,62 | 22,32 | 21,24 |
| Ecuador | 29.433 | 5.212 | 243 | 2,73 | 0,67 | 0,09 |
| Perú | 62.120 | 39.079 | 17.142 | 5,75 | 5,05 | 6,06 |
| Uruguay | 3.155 | 3.445 | 1.016 | 0,29 | 0,45 | 0,36 |
| Venezuela | 14.706 | 9.789 | 2.408 | 1,36 | 1,27 | 0,85 |
| Otros países de América del Sur | 3 | 7 | 10 | 0,00 | 0,00 | 0,00 |
| Otros países de América | 1 | 6 | - | 0,00 | 0,00 | - |
| Asia | 72.648 | 43.096 | 17.934 | 6,73 | 5,57 | 6,34 |
| China | 42.894 | 23.950 | 6.658 | 3,97 | 3,09 | 2,35 |
| Filipinas | 12.488 | 7.941 | 5.279 | 1,16 | 1,03 | 1,87 |
| India | 1.780 | 1.220 | 784 | 0,16 | 0,16 | 0,28 |
| Irán | 1.042 | 1.139 | 901 | 0,10 | 0,15 | 0,32 |
| Japón | 1.412 | 1.367 | 1.001 | 0,13 | 0,18 | 0,35 |
| Otros países de Asia | 13.032 | 7.479 | 3.311 | 1,21 | 0,97 | 1,17 |
| África | 126.681 | 98.900 | 47.917 | 11,73 | 12,78 | 16,94 |
| Argelia | 2.000 | 1.854 | 1.006 | 0,19 | 0,24 | 0,36 |
| Guinea Ecuatorial | 6.914 | 6.425 | 4.252 | 0,64 | 0,83 | 1,50 |
| Marruecos | 86.386 | 68.632 | 33.260 | 8,00 | 8,87 | 11,76 |
| Nigeria | 10.638 | 7.610 | 3.179 | 0,99 | 0,98 | 1,12 |
| Otros países de África | 20.743 | 14.379 | 6.220 | 1,92 | 1,86 | 2,20 |
| Oceanía | 460 | 363 | 214 | 0,04 | 0,05 | 0,08 |
| Apátridas | 108 | 218 | 149 | 0,01 | 0,03 | 0,05 |

Evolución de los principales países de nacionalidad extranjera. Años 2004-2010



Proporción de población extranjera por país de nacionalidad. 2010

- Menos de 0,25%
- De 0,25% a 0,60%
- De 0,61% a 1,00%
- 1,01% y más



8. Crecimientos interpadronales, crecimiento natural y saldo migratorio desde 2007 por municipios

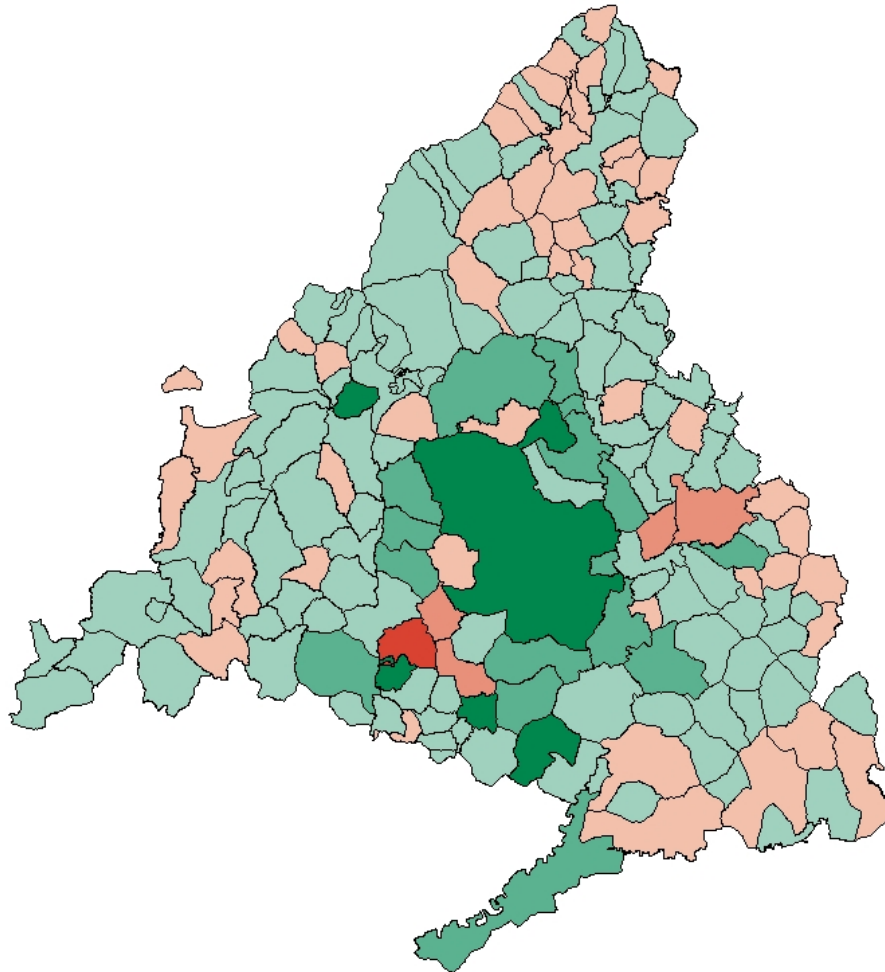
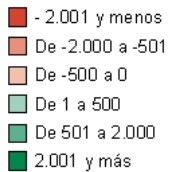
| | Crecimiento interpadronal | | | Crecimiento natural | | | Saldo migratorio | | |
|---|---------------------------|-----------|-----------|---------------------|-----------|-----------|------------------|-----------|-----------|
| | 2010-2009 | 2009-2008 | 2008-2007 | 2010-2009 | 2009-2008 | 2008-2007 | 2010-2009 | 2009-2008 | 2008-2007 |
| Comunidad de Madrid | 71.752 | 115.294 | 189.949 | 35.717 | 37.471 | 33.447 | 36.035 | 77.823 | 156.502 |
| 0014 Acebeda (La) | -2 | 4 | -1 | -2 | 0 | -2 | 0 | 4 | 1 |
| 0029 Ajalvir | 129 | 222 | 110 | 31 | 74 | 51 | 98 | 148 | 59 |
| 0035 Alameda del Valle | 2 | -13 | 6 | -5 | -3 | -3 | 7 | -10 | 9 |
| 0040 Álamo (El) | 222 | 277 | 315 | 22 | 69 | 15 | 200 | 208 | 300 |
| 0053 Alcalá de Henares | -454 | 929 | 4.922 | 1.153 | 1479 | 1.594 | -1.607 | -550 | 3.328 |
| 0066 Alcobendas | 976 | 1.590 | 1.563 | 703 | 782 | 741 | 273 | 808 | 822 |
| 0072 Alcorcón | 332 | -30 | 1.444 | 985 | 1171 | 986 | -653 | -1.201 | 458 |
| 0088 Aldea del Fresno | 26 | 33 | 178 | 26 | 18 | 10 | 0 | 15 | 168 |
| 0091 Algete | 277 | 859 | 916 | 191 | 204 | 177 | 86 | 655 | 739 |
| 0105 Alpedrete | 366 | 440 | 341 | 120 | 146 | 184 | 246 | 294 | 157 |
| 0112 Ambite | -1 | 45 | 45 | 5 | 3 | -4 | -6 | 42 | 49 |
| 0127 Anchuelo | 78 | 46 | 43 | 17 | 13 | 14 | 61 | 33 | 29 |
| 0133 Aranjuez | 999 | 1.831 | 2.804 | 371 | 381 | 335 | 628 | 1.450 | 2.469 |
| 0148 Arganda del Rey | 1.646 | 1.180 | 2.936 | 566 | 573 | 517 | 1.080 | 607 | 2.419 |
| 0151 Arroyomolinos | 2.372 | 2.031 | 2.033 | 322 | 236 | 174 | 2.050 | 1.795 | 1.859 |
| 0164 Atazar (El) | -7 | 0 | -7 | -2 | -1 | -1 | -5 | 1 | -6 |
| 0170 Batres | 22 | 34 | 29 | 13 | 8 | 17 | 9 | 26 | 12 |
| 0186 Becerril de la Sierra | 76 | 61 | 135 | 33 | 43 | 44 | 43 | 18 | 91 |
| 0199 Belmonte de Tajo | 37 | 70 | 55 | 3 | -14 | -3 | 34 | 84 | 58 |
| 0210 Berrueco (El) | 20 | -16 | 11 | 7 | 0 | -6 | 13 | -16 | 17 |
| 0203 Berzosa del Lozoya | -18 | -8 | 44 | 1 | 1 | 0 | -19 | -9 | 44 |
| 0225 Boadilla del Monte | 1.295 | 1.607 | 2.016 | 521 | 646 | 561 | 774 | 961 | 1.455 |
| 0231 Boalo (El) | 225 | 190 | 473 | 92 | 36 | 79 | 133 | 154 | 394 |
| 0246 Braojos | 1 | 8 | 7 | 3 | 2 | -2 | -2 | 6 | 9 |
| 0259 Brea de Tajo | 41 | -6 | -2 | -2 | -1 | -1 | 43 | -5 | -1 |
| 0262 Brunete | 292 | 247 | 308 | 92 | 111 | 102 | 200 | 136 | 206 |
| 0278 Buitrago del Lozoya | -10 | 10 | 132 | 4 | 10 | 12 | -14 | 0 | 120 |
| 0284 Bustarviejo | 63 | 18 | 60 | 10 | 3 | -3 | 53 | 15 | 63 |
| 0297 Cabanillas de la Sierra | -2 | 11 | 37 | 6 | 3 | 4 | -8 | 8 | 33 |
| 0301 Cabrera (La) | -3 | 71 | 108 | 6 | 20 | 9 | -9 | 51 | 99 |
| 0318 Cadalso de los Vidrios | 41 | 0 | 39 | 3 | 12 | -12 | 38 | -12 | 51 |
| 0323 Camarma de Esteruelas | 165 | 285 | 401 | 108 | 101 | 107 | 57 | 184 | 294 |
| 0339 Campo Real | 191 | 222 | 399 | 51 | 52 | 41 | 140 | 170 | 358 |
| 0344 Canencia - | 19 | 2 | 26 | -5 | -6 | -1 | -14 | 8 | 27 |
| 0357 Carabaña 81 | | 79 | 140 | 24 | 16 | 6 | 57 | 63 | 134 |
| 0360 Casarrubuelos | 88 | 18 | 150 | 57 | 43 | 50 | 31 | -25 | 100 |
| 0376 Cenicientos | 15 | 27 | 37 | -8 | -20 | -5 | 23 | 47 | 42 |
| 0382 Cercedilla | 66 | 53 | 197 | 23 | 22 | 34 | 43 | 31 | 163 |
| 0395 Cervera de Buitrago | 25 | 14 | -5 | 2 | 0 | 0 | 23 | 14 | -5 |
| 0513 Chapinería | 73 | 122 | 22 | 130 | 10 | 9 | -57 | 112 | 13 |
| 0528 Chinchón | 36 | 117 | 120 | 85 | -1 | -3 | -49 | 118 | 123 |
| 0409 Ciempozuelos | 524 | 876 | 1.246 | 30 | 163 | 129 | 494 | 713 | 1.117 |
| 0416 Cobeña | 346 | 412 | 562 | -13 | 76 | 49 | 359 | 336 | 513 |
| 0468 Collado Mediano | 54 | 46 | 268 | 321 | 69 | 75 | -267 | -23 | 193 |
| 0474 Collado Villalba | 4.873 | 369 | 1.772 | 114 | 527 | 532 | 4.759 | -158 | 1.240 |
| 0437 Colmenar de Oreja | 40 | 230 | 471 | 64 | 44 | 30 | -24 | 186 | 441 |
| 0421 Colmenar del Arroyo | 70 | 28 | 80 | 563 | -2 | -7 | -493 | 30 | 87 |
| 0455 Colmenar Viejo | 737 | 1.051 | 1.385 | 3 | 317 | 306 | 734 | 734 | 1.079 |
| 0442 Colmenarejo | 293 | 260 | 376 | 515 | 114 | 105 | -222 | 146 | 271 |
| 0480 Corpa 34 | | 19 | 37 | 66 | -2 | 5 | -32 | 21 | 32 |
| 0493 Coslada | 938 | 362 | 3.440 | 13 | 602 | 541 | 925 | -240 | 2.899 |
| 0506 Cubas de la Sagra | 244 | 390 | 432 | 3 | 73 | 63 | 241 | 317 | 369 |
| 0534 Daganzo de Arriba | 197 | 299 | 598 | 168 | 154 | 178 | 29 | 145 | 420 |
| 0549 Escorial (El) | 129 | 106 | 381 | 64 | 51 | 80 | 65 | 55 | 301 |
| 0552 Estremera - | 10 | 2 | 30 | -2 | 9 | -5 | -8 | -7 | 35 |
| 0565 Fresnedillas de la Oliva | 111 | 4 | 94 | 15 | 13 | 12 | 96 | -9 | 82 |
| 0571 Fresno de Torote | -11 | 56 | 240 | 28 | 35 | 24 | -39 | 21 | 216 |
| 0587 Fuenlabrada | 1.137 | 3.045 | 649 | 1.835 | 2065 | 1.949 | -698 | 980 | -1.300 |
| 0590 Fuente el Saz de Jarama | 38 | 203 | 219 | 60 | 35 | 63 | -22 | 168 | 156 |
| 0604 Fuentidueña de Tajo | 14 | 80 | 81 | -6 | 13 | 10 | 20 | 67 | 71 |
| 0611 Galapagar | 573 | 559 | 1.254 | 373 | 369 | 377 | 200 | 190 | 877 |
| 0626 Garganta de los Montes | -11 | -8 | 13 | 1 | -1 | 1 | -12 | -7 | 12 |
| 0632 Gargantilla del Lozoya y Pinilla de Buitrago | 15 | -6 | 13 | 8 | -3 | -2 | 7 | -3 | 15 |
| 0647 Gascones | 11 | 7 | -3 | -1 | 1 | -2 | 12 | 6 | -1 |
| 0650 Getafe | 1.966 | 3.121 | 4.743 | 992 | 1123 | 945 | 974 | 1.998 | 3.798 |
| 0663 Griñón | 159 | 226 | 364 | 68 | 49 | 56 | 91 | 177 | 308 |
| 0679 Guadalix de la Sierra | 118 | 58 | 354 | 61 | 70 | 65 | 57 | -12 | 289 |
| 0685 Guadarrama | 355 | 482 | 711 | 70 | 125 | 93 | 285 | 357 | 618 |
| 0698 Hiruela (La) | -8 | -2 | 2 | -3 | 0 | 0 | -5 | -2 | 2 |
| 0702 Horcajo de la Sierra-Aoslos | -2 | 1 | 1 | 1 | 1 | -3 | -3 | 0 | 4 |
| 0719 Horcajuelo de la Sierra | 4 | -11 | -1 | -3 | 0 | 0 | 7 | -11 | -1 |
| 0724 Hoyo de Manzanares | 20 | 123 | 159 | 59 | 64 | 73 | -39 | 59 | 86 |
| 0730 Humanes de Madrid | 443 | 719 | 882 | 360 | 398 | 341 | 83 | 321 | 541 |
| 0745 Leganés | 1.161 | 1.857 | 1.778 | 1.057 | 1147 | 1.220 | 104 | 710 | 558 |
| 0758 Loeches | 486 | 571 | 443 | 109 | 93 | 105 | 377 | 478 | 338 |
| 0761 Lozoya | 18 | 2 | 18 | -2 | -2 | 4 | 20 | 4 | 14 |
| 9015 Lozoyuela-Navas-Sieteiglesias | -11 | 25 | 88 | 2 | 7 | 0 | -13 | 18 | 88 |
| 0783 Madarcos | 0 | 2 | 2 | -1 | 0 | 1 | 1 | 2 | 1 |
| 0796 Madrid | 17.105 | 42.673 | 80.808 | 9.654 | 9639 | 7.577 | 7.451 | 33.034 | 73.231 |
| 0800 Majadahonda | 1.329 | 1.525 | 3.040 | 642 | 687 | 695 | 687 | 838 | 2.345 |

8. Crecimientos interpadronales, crecimiento natural y saldo migratorio desde 2007 por municipios (cont.)

| | Crecimiento interpadronal | | | Crecimiento natural | | | Saldo migratorio | | |
|----------------------------------|---------------------------|-----------|-----------|---------------------|-----------|-----------|------------------|-----------|-----------|
| | 2010-2009 | 2009-2008 | 2008-2007 | 2010-2009 | 2009-2008 | 2008-2007 | 2010-2009 | 2009-2008 | 2008-2007 |
| 0822 Manzanares el Real | 206 | 311 | 321 | 112 | 80 | 100 | 94 | 231 | 221 |
| 0838 Meco | 161 | 221 | 479 | 133 | 170 | 129 | 28 | 51 | 350 |
| 0843 Mejorada del Campo | 324 | 221 | 898 | 208 | 190 | 212 | 116 | 31 | 686 |
| 0856 Miraflores de la Sierra | -13 | 136 | 324 | 27 | 53 | 43 | -40 | 83 | 281 |
| 0869 Molar (El) | 253 | 523 | 782 | 91 | 95 | 75 | 162 | 428 | 707 |
| 0875 Molinos (Los) | 28 | -21 | 141 | 33 | 13 | 18 | -5 | -34 | 123 |
| 0881 Montejo de la Sierra | 10 | -2 | 26 | -6 | -4 | -5 | 16 | 2 | 31 |
| 0894 Moraleja de Enmedio | 140 | 79 | 124 | 29 | 30 | 36 | 111 | 49 | 88 |
| 0908 Moralarzal | 219 | 264 | 313 | 105 | 136 | 147 | 114 | 128 | 166 |
| 0915 Morata de Tajuña | 120 | 175 | 305 | -17 | -11 | -1 | 137 | 186 | 306 |
| 0920 Móstoles | -463 | 203 | 1.740 | 1.231 | 1338 | 1.146 | -1.694 | -1.135 | 594 |
| 0936 Navacerrada 55 | | 35 | 100 | 24 | 23 | 18 | 31 | 12 | 82 |
| 0941 Navalafuente | 29 | 101 | 103 | 17 | 23 | 13 | 12 | 78 | 90 |
| 0954 Navalagamella | 77 | 145 | 161 | 32 | 21 | 30 | 45 | 124 | 131 |
| 0967 Navalcarnero | 1.531 | 1.526 | 1.438 | 231 | 185 | 103 | 1.300 | 1.341 | 1.335 |
| 0973 Navarredonda y San Mamés | -2 | -9 | 10 | -1 | -2 | 0 | -1 | -7 | 10 |
| 0992 Navas del Rey | 80 | 70 | 90 | 10 | 0 | 23 | 70 | 70 | 67 |
| 1006 Nuevo Baztán | 118 | 57 | 283 | 48 | 58 | 63 | 70 | -1 | 220 |
| 1013 Olmeda de las Fuentes | 11 | 14 | 25 | 3 | -1 | 0 | 8 | 15 | 25 |
| 1028 Orusco de Tajuña | 1 | 86 | 35 | -18 | -16 | -28 | 19 | 102 | 63 |
| 1049 Paracuellos de Jarama | 1.890 | 2.905 | 2.852 | 340 | 260 | 154 | 1.550 | 2.645 | 2.698 |
| 1065 Parla | 4.571 | 7.560 | 9.423 | 1.660 | 1670 | 1.256 | 2.911 | 5.890 | 8.167 |
| 1071 Patones | -13 | -10 | -1 | -11 | -4 | -6 | -2 | -6 | 5 |
| 1087 Pedrezuela | 258 | 402 | 489 | 83 | 70 | 42 | 175 | 332 | 447 |
| 1090 Pelayos de la Presa | 7 | 120 | 148 | 2 | 7 | -3 | 5 | 113 | 151 |
| 1104 Perales de Tajuña | 36 | 120 | 96 | 12 | 19 | 31 | 24 | 101 | 65 |
| 1111 Pezuela de las Torres | -13 | 1 | 81 | 7 | 2 | -4 | -20 | -1 | 85 |
| 1126 Pinilla del Valle | 13 | 11 | -9 | -1 | 0 | 1 | 14 | 11 | -10 |
| 1132 Pinto | 1.023 | 1.056 | 1.569 | 496 | 525 | 452 | 527 | 531 | 1.117 |
| 1147 Piñuécar-Gandullas | -26 | 9 | 9 | -2 | -4 | 5 | -24 | 13 | 4 |
| 1150 Pozuelo de Alarcón | 376 | 1.063 | 1.539 | 461 | 514 | 537 | -85 | 549 | 1.002 |
| 1163 Pozuelo del Rey | 94 | 155 | 199 | 19 | 13 | -2 | 75 | 142 | 201 |
| 1179 Prádena del Rincón | 5 | 8 | 4 | 1 | 2 | -2 | 4 | 6 | 6 |
| 1185 Puebla de la Sierra | 1 | 3 | -2 | -1 | 2 | 0 | 2 | 1 | -2 |
| 9020 Puentes Viejas | 26 | 61 | 62 | 2 | 7 | -1 | 24 | 54 | 63 |
| 1198 Quijorna | 40 | 107 | 325 | 43 | 62 | 39 | -3 | 45 | 286 |
| 1202 Rascafría 6 | | -61 | 6 | -2 | 5 | -1 | 8 | -66 | 7 |
| 1219 Redueña - | 1 | 13 | 3 | 3 | 3 | 5 | -4 | 10 | -2 |
| 1224 Ribatejada | 31 | 23 | 62 | 3 | 3 | 9 | 28 | 20 | 53 |
| 1230 Rivas-Vaciamadrid | 2.435 | 3.597 | 5.382 | 887 | 873 | 809 | 1.548 | 2.724 | 4.573 |
| 1245 Robledillo de la Jara | -42 | 6 | -15 | -3 | -1 | -31 | -39 | 7 | 16 |
| 1258 Robledo de Chavela | 64 | 39 | 174 | 8 | 29 | 42 | 56 | 10 | 132 |
| 1261 Robregordo | 0 | -1 | -9 | -1 | -1 | -1 | 1 | 0 | -8 |
| 1277 Rozas de Madrid (Las) | 1.725 | 2.912 | 3.552 | 905 | 844 | 952 | 820 | 2.068 | 2.600 |
| 1283 Rozas de Puerto Real | 20 | 24 | 30 | 0 | -2 | 1 | 20 | 26 | 29 |
| 1296 San Agustín de Guadalix | 752 | 700 | 911 | 160 | 110 | 148 | 592 | 590 | 763 |
| 1300 San Fernando de Henares | 403 | 327 | 811 | 247 | 300 | 256 | 156 | 27 | 555 |
| 1317 San Lorenzo del Escorial | 463 | 543 | 815 | 102 | 95 | 82 | 361 | 448 | 733 |
| 1322 San Martín de la Vega | 607 | 672 | 1.527 | 215 | 219 | 220 | 392 | 453 | 1.307 |
| 1338 San Martín de Valdeiglesias | 142 | 160 | 284 | -3 | 35 | 16 | 145 | 125 | 268 |
| 1343 San Sebastián de los Reyes | 2.245 | 3.498 | 3.674 | 737 | 723 | 569 | 1.508 | 2.775 | 3.105 |
| 1356 Santa María de la Alameda | -20 | 6 | 58 | 3 | 8 | 9 | -23 | -2 | 49 |
| 1369 Santorcaz | -3 | 8 | 28 | 7 | 0 | 16 | -10 | 8 | 12 |
| 1375 Santos de la Humosa (Los) | 26 | 142 | 315 | 33 | 24 | 32 | -7 | 118 | 283 |
| 1381 Serna del Monte (La) | -4 | -8 | -1 | 3 | -2 | 0 | -7 | -6 | -1 |
| 1408 Serranillos del Valle | 23 | 144 | 104 | 23 | 34 | 23 | 0 | 110 | 81 |
| 1415 Sevilla la Nueva | 344 | 420 | 427 | 109 | 112 | 121 | 235 | 308 | 306 |
| 1436 Somosierra | -6 | 1 | -4 | -2 | -1 | -3 | -4 | 2 | -1 |
| 1441 Soto del Real | 140 | 106 | 219 | 47 | 43 | 62 | 93 | 63 | 157 |
| 1454 Talamanca de Jarama | 238 | 217 | 179 | 16 | 36 | 17 | 222 | 181 | 162 |
| 1467 Tielmes | 36 | -8 | 66 | -23 | 2 | -9 | 59 | -10 | 75 |
| 1473 Titulcia | 17 | 117 | 85 | 5 | 3 | -1 | 12 | 114 | 86 |
| 1489 Torrejón de Ardoz | 279 | 1.707 | 3.279 | 1.029 | 1132 | 1.127 | -750 | 575 | 2.152 |
| 1492 Torrejón de la Calzada | 203 | 223 | 325 | 60 | 71 | 66 | 143 | 152 | 259 |
| 1505 Torrejón de Velasco | 42 | 125 | 120 | 36 | 50 | 46 | 6 | 75 | 74 |
| 1512 Torrelaguna | 75 | 182 | 277 | 38 | 28 | 35 | 37 | 154 | 242 |
| 1527 Torrelotones | 336 | 550 | 779 | 156 | 207 | 167 | 180 | 343 | 612 |
| 1533 Torremocha de Jarama | 26 | 66 | 34 | 2 | 5 | 2 | 24 | 61 | 32 |
| 1548 Torres de la Alameda | 120 | 302 | 593 | 67 | 79 | 76 | 53 | 223 | 517 |
| 9036 Tres Cantos | 83 | 458 | 592 | 220 | 273 | 275 | -137 | 185 | 317 |
| 1551 Valdaracete - | 6 | 7 | 91 | 0 | 1 | 0 | -6 | 6 | 91 |
| 1564 Valdeavero | 64 | 85 | 178 | 15 | 9 | 18 | 49 | 76 | 160 |
| 1570 Valdelaguna | 15 | 65 | 29 | 3 | 9 | 5 | 12 | 56 | 24 |
| 1586 Valdemanco | -23 | -1 | 78 | 11 | 2 | 15 | -34 | -3 | 63 |
| 1599 Valdemaqueda | -2 | 20 | -5 | -1 | 11 | 11 | -1 | 9 | -16 |
| 1603 Valdemorillo | 165 | 155 | 574 | 128 | 123 | 145 | 37 | 32 | 429 |
| 1610 Valdemoro | 3.172 | 4.127 | 5.435 | 1.013 | 994 | 940 | 2.159 | 3.133 | 4.495 |
| 1625 Valdeolmos-Alalpardo | 141 | 231 | 261 | 38 | 44 | 19 | 103 | 187 | 242 |
| 1631 Valdepiélagos | 54 | 24 | 7 | 1 | 3 | 0 | 53 | 21 | 7 |
| 1646 Valdetorres de Jarama | 195 | 74 | 182 | 49 | 33 | 30 | 146 | 41 | 152 |
| 1659 Valdilecha | 34 | 95 | 193 | 17 | 19 | 25 | 17 | 76 | 168 |
| 1662 Valverde de Alcalá | -16 | 40 | -1 | 0 | 7 | 10 | -16 | 33 | -11 |
| 1678 Velilla de San Antonio | 115 | 311 | 382 | 127 | 164 | 174 | -12 | 147 | 208 |

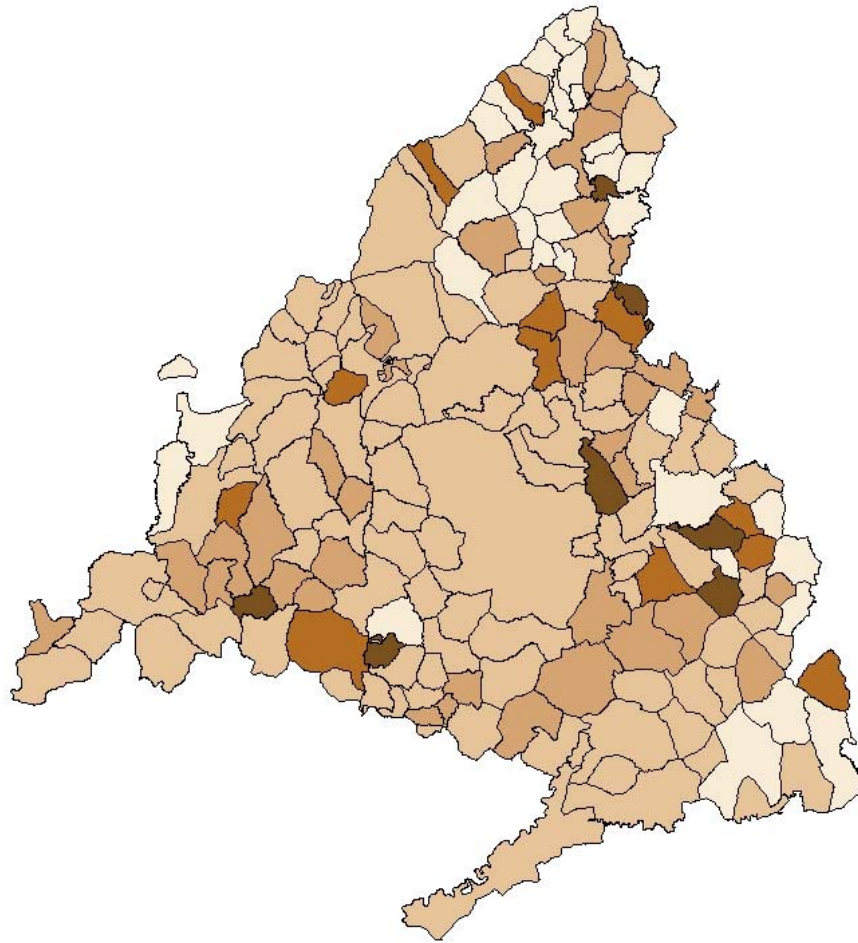
8. Crecimientos interpadronales, crecimiento natural y saldo migratorio desde 2007 por municipios (concl.)

| | Crecimiento interpadronal | | | Crecimiento natural | | | Saldo migratorio | | |
|------------------------------|---------------------------|-----------|-----------|---------------------|-----------|-----------|------------------|-----------|-----------|
| | 2010-2009 | 2009-2008 | 2008-2007 | 2010-2009 | 2009-2008 | 2008-2007 | 2010-2009 | 2009-2008 | 2008-2007 |
| 1684 Vellón (El) | 22 | 188 | 105 | 7 | 1 | 6 | 15 | 187 | 99 |
| 1697 Venturada | 59 | 73 | 38 | 8 | 11 | 10 | 51 | 62 | 28 |
| 1718 Villa del Prado | 94 | 186 | 375 | 24 | 39 | 32 | 70 | 147 | 343 |
| 1701 Villaconejos | 93 | 230 | 67 | 1 | 16 | 4 | 92 | 214 | 63 |
| 1723 Villalbilla | 896 | 431 | 489 | 84 | 65 | 83 | 812 | 366 | 406 |
| 1739 Villamanrique de Tajo | 9 | 22 | 5 | 2 | 4 | 1 | 7 | 18 | 4 |
| 1744 Villamanta | 39 | 104 | 145 | -19 | -29 | -30 | 58 | 133 | 175 |
| 1757 Villamantilla | 94 | 95 | 111 | 12 | 8 | 10 | 82 | 87 | 101 |
| 1760 Villanueva de la Cañada | 467 | 379 | 543 | 111 | 116 | 106 | 356 | 263 | 437 |
| 1782 Villanueva de Perales | 77 | 151 | 26 | 19 | -5 | 14 | 58 | 156 | 12 |
| 1776 Villanueva del Pardillo | 522 | 324 | 778 | 306 | 366 | 342 | 216 | -42 | 436 |
| 1795 Villar del Olmo | 31 | 44 | 81 | 9 | 14 | 10 | 22 | 30 | 71 |
| 1809 Villarejo de Salvanés | -57 | 232 | 391 | 56 | 45 | 48 | -113 | 187 | 343 |
| 1816 Villaviciosa de Odón | 250 | 227 | 539 | 161 | 169 | 162 | 89 | 58 | 377 |
| 1821 Villavieja del Lozoya | -4 | -2 | 6 | -2 | 3 | 2 | -2 | -5 | 4 |
| 1837 Zarzalejo | 23 | 19 | 65 | 2 | -1 | -15 | 21 | 20 | 80 |

Saldo migratorio con origen y destino en la Comunidad de Madrid (migraciones interiores). 2010


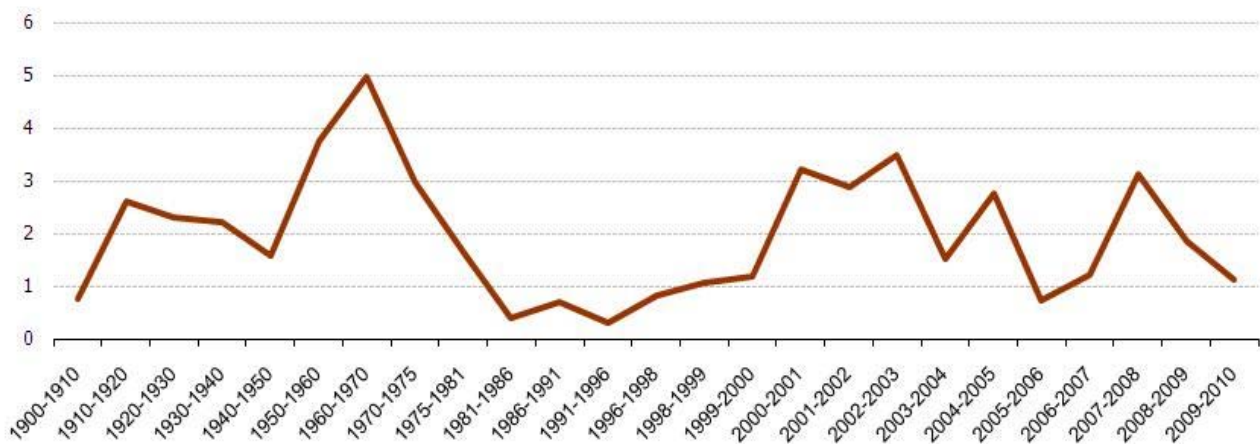
Crecimiento relativo de la población por municipios. 2009 - 2010

-  Negativo
-  De 0% a 3,00%
-  De 3,01% a 6,00%
-  De 6,01% a 10,00%
-  10,01% y más



Incrementos interanuales, desde 1900

Porcentajes



9. Población nacida en España por municipios, según el lugar de nacimiento. 2010

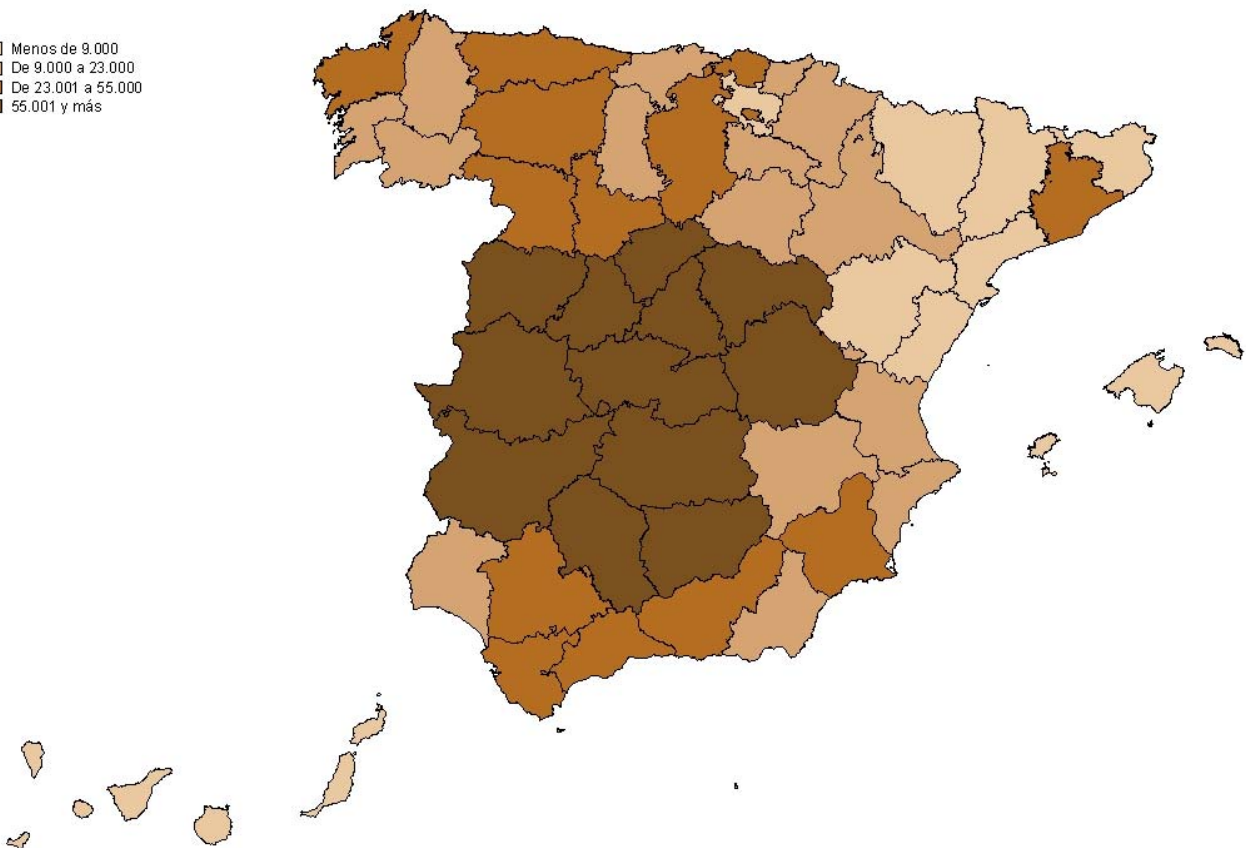
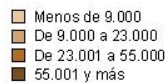
| | Total | Comunidad de Madrid | | | Otra Comunidad |
|---|-----------|---------------------|-------------------------------|---------------------------|----------------|
| | | Total | Nacidos en el mismo municipio | Nacidos en otro municipio | Total |
| Comunidad de Madrid | 5.190.354 | 3.492.491 | 2.003.400 | 1.489.091 | 1.697.863 |
| 0014 Acebeda (La) | 57 | 48 | 26 | 22 | 9 |
| 0029 Ajalvir | 3.153 | 2.362 | 539 | 1.823 | 791 |
| 0035 Alameda del Valle | 219 | 182 | 61 | 121 | 37 |
| 0040 Alamo (El) | 6.743 | 5.056 | 1.182 | 3.874 | 1.687 |
| 0053 Alcalá de Henares | 159.399 | 98.414 | 39.496 | 58.918 | 60.985 |
| 0066 Alcobendas | 87.173 | 59.035 | 7.560 | 51.475 | 28.138 |
| 0072 Alcorcón | 143.734 | 91.733 | 16.530 | 75.203 | 52.001 |
| 0088 Aldea del Fresno | 2.012 | 1.490 | 337 | 1.153 | 522 |
| 0091 Algete | 16.817 | 12.520 | 1.194 | 11.326 | 4.297 |
| 0105 Alpedrete | 11.373 | 8.559 | 967 | 7.592 | 2.814 |
| 0112 Ambite | 445 | 363 | 120 | 243 | 82 |
| 0127 Anchuelo | 956 | 804 | 328 | 476 | 152 |
| 0133 Aranjuez | 46.243 | 34.028 | 17.122 | 16.906 | 12.215 |
| 0148 Arganda del Rey | 38.436 | 29.060 | 7.133 | 21.927 | 9.376 |
| 0151 Arroyomolinos | 14.717 | 11.678 | 833 | 10.845 | 3.039 |
| 0164 Atazar (El) | 98 | 94 | 53 | 41 | 4 |
| 0170 Batres | 1.352 | 1.005 | 92 | 913 | 347 |
| 0186 Becerril de la Sierra | 4.317 | 3.327 | 608 | 2.719 | 990 |
| 0199 Belmonte de Tajo | 1.374 | 1.276 | 565 | 711 | 98 |
| 0210 Berrueco (El) | 464 | 387 | 116 | 271 | 77 |
| 0203 Berzosa del Lozoya | 175 | 143 | 29 | 114 | 32 |
| 0225 Boadilla del Monte | 38.682 | 29.119 | 4.243 | 24.876 | 9.563 |
| 0231 Boalo (El) | 5.293 | 4.198 | 706 | 3.492 | 1.095 |
| 0246 Braojos | 171 | 157 | 59 | 98 | 14 |
| 0259 Brea de Tajo | 487 | 422 | 224 | 198 | 65 |
| 0262 Brunete | 7.471 | 5.672 | 723 | 4.949 | 1.799 |
| 0278 Buitrago del Lozoya | 1.480 | 1.093 | 283 | 810 | 387 |
| 0284 Bustarviejo | 1.824 | 1.541 | 471 | 1.070 | 283 |
| 0297 Cabanillas de la Sierra | 657 | 527 | 117 | 410 | 130 |
| 0301 Cabrera (La) | 1.927 | 1.457 | 259 | 1.198 | 470 |
| 0318 Cadalso de los Vidrios | 2.445 | 2.079 | 1.014 | 1.065 | 366 |
| 0323 Camarma de Esteruelas | 5.625 | 4.259 | 656 | 3.603 | 1.366 |
| 0339 Campo Real | 4.298 | 3.628 | 1.007 | 2.621 | 670 |
| 0344 Canencia | 408 | 373 | 195 | 178 | 35 |
| 0357 Carabaña | 1.580 | 1.373 | 478 | 895 | 207 |
| 0360 Casarrubuelos | 2.902 | 2.276 | 284 | 1.992 | 626 |
| 0376 Cenicientos | 1.874 | 1.686 | 1.076 | 610 | 188 |
| 0382 Cercedilla | 5.985 | 4.634 | 1.391 | 3.243 | 1.351 |
| 0395 Cervera de Buitrago | 156 | 144 | 76 | 68 | 12 |
| 0513 Chapinería | 1.801 | 1.407 | 338 | 1.069 | 394 |
| 0528 Chinchón | 4.472 | 3.995 | 1.790 | 2.205 | 477 |
| 0409 Ciempozuelos | 17.976 | 13.844 | 4.057 | 9.787 | 4.132 |
| 0416 Cobeña | 4.861 | 3.608 | 442 | 3.166 | 1.253 |
| 0468 Collado Mediano | 5.208 | 4.071 | 702 | 3.369 | 1.137 |
| 0474 Collado Villalba | 45.257 | 30.557 | 5.398 | 25.159 | 14.700 |
| 0455 Colmenar Viejo | 36.185 | 27.207 | 8.787 | 18.420 | 8.978 |
| 0437 Colmenar de Oreja | 7.210 | 6.391 | 2.875 | 3.516 | 819 |
| 0421 Colmenar del Arroyo | 1.186 | 866 | 211 | 655 | 320 |
| 0442 Colmenarejo | 6.929 | 5.341 | 949 | 4.392 | 1.588 |
| 0480 Corpa | 535 | 459 | 145 | 314 | 76 |
| 0493 Coslada | 70.195 | 47.981 | 4.496 | 43.485 | 22.214 |
| 0506 Cubas de la Sagra | 4.318 | 3.312 | 415 | 2.897 | 1.006 |
| 0534 Daganzo de Arriba | 7.956 | 6.202 | 1.055 | 5.147 | 1.754 |
| 0549 Escorial (El) | 12.628 | 9.586 | 2.307 | 7.279 | 3.042 |
| 0552 Estremera | 1.145 | 978 | 472 | 506 | 167 |
| 0565 Fresnedillas de la Oliva | 935 | 780 | 270 | 510 | 155 |
| 0571 Fresno de Torote | 1.784 | 1.355 | 85 | 1.270 | 429 |
| 0587 Fuenlabrada | 167.791 | 115.620 | 21.131 | 94.489 | 52.171 |
| 0590 Fuente el Saz de Jarama | 5.045 | 3.942 | 754 | 3.188 | 1.103 |
| 0604 Fuentidueña de Tajo | 1.713 | 1.439 | 582 | 857 | 274 |
| 0611 Galapagar | 24.020 | 17.410 | 3.059 | 14.351 | 6.610 |
| 0626 Garganta de los Montes | 340 | 297 | 148 | 149 | 43 |
| 0632 Gargantilla del Lozoya y Pinilla de Buitrago | 313 | 269 | 91 | 178 | 44 |
| 0647 Gascones | 146 | 116 | 28 | 88 | 30 |
| 0650 Getafe | 140.823 | 88.747 | 22.818 | 65.929 | 52.076 |
| 0663 Griñón | 8.674 | 6.266 | 812 | 5.454 | 2.408 |
| 0679 Guadalix de la Sierra | 4.802 | 3.845 | 1.031 | 2.814 | 957 |
| 0685 Guadarrama | 12.645 | 8.931 | 1.756 | 7.175 | 3.714 |
| 0698 Hiruela (La) | 57 | 45 | 21 | 24 | 12 |
| 0702 Horcajo de la Sierra-Aoslos | 148 | 114 | 36 | 78 | 34 |
| 0719 Horcajuelo de la Sierra | 83 | 70 | 28 | 42 | 13 |
| 0724 Hoyo de Manzanares | 6.214 | 4.701 | 657 | 4.044 | 1.513 |
| 0730 Humanes de Madrid | 15.065 | 11.580 | 1.539 | 10.041 | 3.485 |

9. Población nacida en España por municipios, según el lugar de nacimiento. 2010 (cont.)

| | Total | Comunidad de Madrid | | | Otra Comunidad |
|------------------------------------|-----------|---------------------|-------------------------------|---------------------------|----------------|
| | | Total | Nacidos en el mismo municipio | Nacidos en otro municipio | Total |
| 0745 Leganés | 160.149 | 100.366 | 26.430 | 73.936 | 59.783 |
| 0758 Loeches | 6.236 | 5.071 | 886 | 4.185 | 1.165 |
| 0761 Lozoya | 487 | 413 | 145 | 268 | 74 |
| 9015 Lozoyuela-Navas-Sieteiglesias | 847 | 723 | 157 | 566 | 124 |
| 0783 Madarcos | 41 | 33 | 12 | 21 | 8 |
| 0796 Madrid | 2.580.826 | 1.667.428 | 1.620.759 | 46.669 | 913.398 |
| 0800 Majadahonda | 55.608 | 37.908 | 4.628 | 33.280 | 17.700 |
| 0822 Manzanares el Real | 6.117 | 4.622 | 856 | 3.766 | 1.495 |
| 0838 Meco | 10.078 | 7.328 | 1.111 | 6.217 | 2.750 |
| 0843 Mejorada del Campo | 18.827 | 14.419 | 1.943 | 12.476 | 4.408 |
| 0856 Miraflores de la Sierra | 4.571 | 3.593 | 848 | 2.745 | 978 |
| 0869 Molar (El) | 5.407 | 4.316 | 1.194 | 3.122 | 1.091 |
| 0875 Molinos (Los) | 3.679 | 2.779 | 685 | 2.094 | 900 |
| 0881 Montejo de la Sierra | 321 | 255 | 94 | 161 | 66 |
| 0894 Moraleja de Enmedio | 4.382 | 3.369 | 519 | 2.850 | 1.013 |
| 0908 Moralzarzal | 10.109 | 7.974 | 1.260 | 6.714 | 2.135 |
| 0915 Morata de Tajuña | 6.135 | 5.236 | 1.910 | 3.326 | 899 |
| 0920 Móstoles | 172.241 | 109.754 | 30.337 | 79.417 | 62.487 |
| 0936 Navacerrada | 2.263 | 1.700 | 340 | 1.360 | 563 |
| 0941 Navalafuente | 918 | 753 | 157 | 596 | 165 |
| 0954 Navalagamella | 1.714 | 1.353 | 242 | 1.111 | 361 |
| 0967 Navalcarnero | 19.554 | 15.086 | 3.164 | 11.922 | 4.468 |
| 0973 Navarredonda y San Mamés | 128 | 113 | 55 | 58 | 15 |
| 0992 Navas del Rey | 2.028 | 1.606 | 529 | 1.077 | 422 |
| 1006 Nuevo Baztán | 5.059 | 3.889 | 259 | 3.630 | 1.170 |
| 1013 Olmeda de las Fuentes | 236 | 177 | 44 | 133 | 59 |
| 1028 Orusco de Tajuña | 996 | 822 | 325 | 497 | 174 |
| 1049 Paracuellos de Jarama | 12.924 | 10.017 | 1.095 | 8.922 | 2.907 |
| 1065 Parla | 86.508 | 61.218 | 10.003 | 51.215 | 25.290 |
| 1071 Patones | 462 | 370 | 138 | 232 | 92 |
| 1087 Pedrezuela | 3.426 | 2.731 | 383 | 2.348 | 695 |
| 1090 Pelayos de la Presa | 1.860 | 1.305 | 250 | 1.055 | 555 |
| 1104 Perales de Tajuña | 2.354 | 2.045 | 662 | 1.383 | 309 |
| 1111 Pezuela de las Torres | 721 | 603 | 190 | 413 | 118 |
| 1126 Pinilla del Valle | 189 | 166 | 70 | 96 | 23 |
| 1132 Pinto | 37.569 | 26.002 | 7.556 | 18.446 | 11.567 |
| 1147 Piñuecar-Gandullas | 169 | 149 | 54 | 95 | 20 |
| 1150 Pozuelo de Alarcón | 70.981 | 50.440 | 5.113 | 45.327 | 20.541 |
| 1163 Pozuelo del Rey | 707 | 571 | 93 | 478 | 136 |
| 1179 Prádena del Rincón | 122 | 110 | 46 | 64 | 12 |
| 1185 Puebla de la Sierra | 98 | 88 | 41 | 47 | 10 |
| 9020 Puentes Viejas | 519 | 445 | 156 | 289 | 74 |
| 1198 Quijorna | 2.353 | 1.844 | 351 | 1.493 | 509 |
| 1202 Rascafría | 1.436 | 1.233 | 569 | 664 | 203 |
| 1219 Redueña | 231 | 192 | 59 | 133 | 39 |
| 1224 Ribatejada | 571 | 414 | 52 | 362 | 157 |
| 1230 Rivas-Vaciamadrid | 60.022 | 47.545 | 2.350 | 45.195 | 12.477 |
| 1245 Robledo de la Jara | 81 | 72 | 29 | 43 | 9 |
| 1258 Robledo de Chavela | 3.270 | 2.620 | 839 | 1.781 | 650 |
| 1261 Robregordo | 58 | 51 | 29 | 22 | 7 |
| 1277 Rozas de Madrid (Las) | 73.921 | 52.334 | 6.207 | 46.127 | 21.587 |
| 1283 Rozas de Puerto Real | 389 | 317 | 134 | 183 | 72 |
| 1296 San Agustín del Guadalix | 8.959 | 6.661 | 1.007 | 5.654 | 2.298 |
| 1300 San Fernando de Henares | 33.684 | 24.150 | 2.752 | 21.398 | 9.534 |
| 1317 San Lorenzo de El Escorial | 15.161 | 11.690 | 5.399 | 6.291 | 3.471 |
| 1338 San Martín de Valdeiglesias | 7.033 | 5.658 | 2.275 | 3.383 | 1.375 |
| 1322 San Martín de la Vega | 13.584 | 10.887 | 2.256 | 8.631 | 2.697 |
| 1343 San Sebastián de los Reyes | 65.482 | 45.765 | 6.201 | 39.564 | 19.717 |
| 1356 Santa María de la Alameda | 1.015 | 835 | 295 | 540 | 180 |
| 1369 Santorcaz | 751 | 612 | 233 | 379 | 139 |
| 1375 Santos de la Humosa (Los) | 1.904 | 1.567 | 471 | 1.096 | 337 |
| 1381 Serna del Monte (La) | 91 | 66 | 25 | 41 | 25 |
| 1408 Serranillos del Valle | 3.243 | 2.468 | 151 | 2.317 | 775 |
| 1415 Sevilla la Nueva | 6.996 | 5.255 | 793 | 4.462 | 1.741 |
| 1436 Somosierra | 94 | 78 | 31 | 47 | 16 |
| 1441 Soto del Real | 7.123 | 5.408 | 829 | 4.579 | 1.715 |
| 1454 Talamanca de Jarama | 2.394 | 1.897 | 277 | 1.620 | 497 |
| 1467 Tielmes | 1.988 | 1.789 | 714 | 1.075 | 199 |
| 1473 Titulcia | 1.076 | 889 | 307 | 582 | 187 |
| 1489 Torrejón de Ardoz | 92.557 | 62.972 | 14.983 | 47.989 | 29.585 |
| 1505 Torrejón de Velasco | 3.809 | 3.078 | 715 | 2.363 | 731 |
| 1492 Torrejón de la Calzada | 6.069 | 4.479 | 307 | 4.172 | 1.590 |
| 1512 Torrelaguna | 3.647 | 2.879 | 833 | 2.046 | 768 |

9. Población nacida en España por municipios, según el lugar de nacimiento. 2010 (concl.)

| | | Total | Comunidad de Madrid | | | Otra Comunidad |
|------|-------------------------|--------|---------------------|-------------------------------|---------------------------|----------------|
| | | | Total | Nacidos en el mismo municipio | Nacidos en otro municipio | Total |
| 1527 | Torrelodones | 19.056 | 14.508 | 1.786 | 12.722 | 4.548 |
| 1533 | Torremocha de Jarama | 698 | 530 | 65 | 465 | 168 |
| 1548 | Torres de la Alameda | 6.643 | 5.272 | 1.431 | 3.841 | 1.371 |
| 9036 | Tres Cantos | 36.038 | 23.684 | 2.363 | 21.321 | 12.354 |
| 1551 | Valdaracete | 616 | 577 | 273 | 304 | 39 |
| 1564 | Valdeavero | 1.104 | 772 | 137 | 635 | 332 |
| 1570 | Valdelaguna | 760 | 685 | 283 | 402 | 75 |
| 1586 | Valdemanco | 758 | 673 | 222 | 451 | 85 |
| 1599 | Valdemaqueda | 724 | 562 | 206 | 356 | 162 |
| 1603 | Valdemorillo | 9.073 | 7.060 | 1.290 | 5.770 | 2.013 |
| 1610 | Valdemoro | 54.542 | 38.205 | 6.859 | 31.346 | 16.337 |
| 1625 | Valdeolmos-Alalpardo | 2.648 | 2.081 | 325 | 1.756 | 567 |
| 1631 | Valdepiélagos | 457 | 402 | 152 | 250 | 55 |
| 1646 | Valdetorres de Jarama | 3.392 | 2.729 | 596 | 2.133 | 663 |
| 1659 | Valdilecha | 2.009 | 1.768 | 705 | 1.063 | 241 |
| 1662 | Valverde de Alcalá | 374 | 318 | 103 | 215 | 56 |
| 1678 | Velilla de San Antonio | 10.037 | 8.133 | 762 | 7.371 | 1.904 |
| 1684 | Vellón (El) | 1.273 | 1.103 | 348 | 755 | 170 |
| 1697 | Venturada | 1.482 | 1.149 | 49 | 1.100 | 333 |
| 1718 | Villa del Prado | 5.023 | 4.025 | 1.571 | 2.454 | 998 |
| 1701 | Villaconejos | 3.022 | 2.751 | 1.273 | 1.478 | 271 |
| 1723 | Villalbilla | 8.806 | 6.581 | 565 | 6.016 | 2.225 |
| 1739 | Villamanrique de Tajo | 611 | 487 | 164 | 323 | 124 |
| 1744 | Villamanta | 2.091 | 1.556 | 299 | 1.257 | 535 |
| 1757 | Villamantilla | 836 | 665 | 128 | 537 | 171 |
| 1782 | Villanueva de Perales | 1.248 | 1.006 | 260 | 746 | 242 |
| 1760 | Villanueva de la Cañada | 13.531 | 9.856 | 809 | 9.047 | 3.675 |
| 1776 | Villanueva del Pardillo | 12.619 | 9.544 | 1.490 | 8.054 | 3.075 |
| 1795 | Villar del Olmo | 1.749 | 1.430 | 244 | 1.186 | 319 |
| 1809 | Villarejo de Salvanes | 6.360 | 5.728 | 2.393 | 3.335 | 632 |
| 1816 | Villaviciosa de Odón | 23.871 | 16.918 | 2.106 | 14.812 | 6.953 |
| 1821 | Villavieja del Lozoya | 227 | 182 | 82 | 100 | 45 |
| 1837 | Zarzalejo | 1.136 | 966 | 411 | 555 | 170 |

Residentes en la Comunidad de Madrid según provincia de nacimiento. 2010


NOTAS METODOLÓGICAS

Las poblaciones oficiales recogidas en este trabajo, son las aprobadas a propuesta del Instituto Nacional de Estadística o sus precursores administrativos desde 1900 hasta 1996, año en el que, con la renovación del Padrón Municipal de Habitantes a 1 de mayo, se cierra el ciclo de renovaciones padronales, y de ja paso a los Padrones Continuos.

El Padrón Continuo y su explotación estadística

El 1 de Enero de 1998 fue la fecha de inicio del Padrón Continuo, de periodicidad de actualización mensual, pero de a probación oficial anual y con implicaciones de actualización territorial también anual.

El Padrón Continuo esta regulado por La Ley 4/1996, de 10 de enero, que modifica la Ley 7/1985, de 2 de abril, Reguladora de las Bases del Régimen Local.

Este Padrón Continuo se sustenta en ficheros padronales municipales actualizados mes a mes y depurados por el INE junto con los Ayuntamientos. La información obtenida en los mismos obli gatoria es la siguiente:

- Nombre y apellidos
- Sexo
- Domicilio habitual
- Nacionalidad
- Lugar y fecha de nacimiento
- Documento de identidad
- Nivel de estudios

En base a estos ficheros padronales, el Instituto de Estadística de la Comunidad de Madrid, se planteó la necesidad de realizar una explotación estadística anual para el máximo nivel territorial que permiten los datos y la legislación que en esta materia regula su difusión.

Fecha de referencia y ámbito del Padrón Continuo

La referencia temporal a la que se refiere la información probada oficialmente contenida en el Padrón Continuo, es las cero horas del día 1 de Enero de cada año, y contiene la información correspondiente a todas las personas inscritas en el Padrón Municipal de Habitantes, residentes en alguno de los municipios de la Comunidad de Madrid.

Generación de variables derivadas

Aunque la información que suministra el Padrón Continuo es reducida, a partir de ella se han podido obtener otras variables derivadas que la completan. Las variables que se han derivado, por grupos temáticos, son las siguientes:

Variables geográficas ligadas a la residencia.- Partiendo de las variables municipio, distrito, sección, entidad, núcleo, vía, número y calificador, podemos generar la zona metropolitana, zona estadística, barrio (municipio de Madrid), zona de salud, zona de servicios sociales, zona educativa, zona estadística y tamaño del municipio.

Variables geográficas ligadas al lugar de nacimiento.- De las variables originales provincia, municipio/país se obtienen Comunidad Autónoma, tamaño actual del municipio, y país, subcontinente y continente para extranjeros.

Variables geográficas ligadas a la nacionalidad.- De la variable país se obtienen subcontinente y continente.

Variables personales.- A partir de la fecha de nacimiento se obtienen la edad simple y edad quinquenal.

Dirección: Ángel Sanchez Pinilla

Coordinación del equipo: Rosario Arenas Mayorga

Equipo de trabajo: Mariam Alí Gago, Petri García-Uceda del Campo, Ángeles Perlado Domínguez

Edita: Dirección General de Economía,
Estadística e Innovación Tecnológica
Consejería de Economía y Hacienda
Príncipe de Vergara, 132 - 28002 - Madrid
www.madrid.org/iestadis
i. estadis@madrid.org

1ª edición: Junio 2011



Comunidad de Madrid

CONSEJERÍA DE ECONOMÍA Y HACIENDA

Dirección General de Economía,
Estadística e Innovación Tecnológica