

DIFUSIÓN ESTADÍSTICA EN RED

# Catálogo de productos y servicios

# 2011



Dirección General de Economía,  
Estadística e Innovación Tecnológica  
CONSEJERÍA DE ECONOMÍA Y HACIENDA

**Comunidad de Madrid**

Edita: Dirección General de Economía,  
Estadística e Innovación Tecnológica  
Consejería de Economía y Hacienda

C/ Príncipe de Vergara, 132  
28002 Madrid

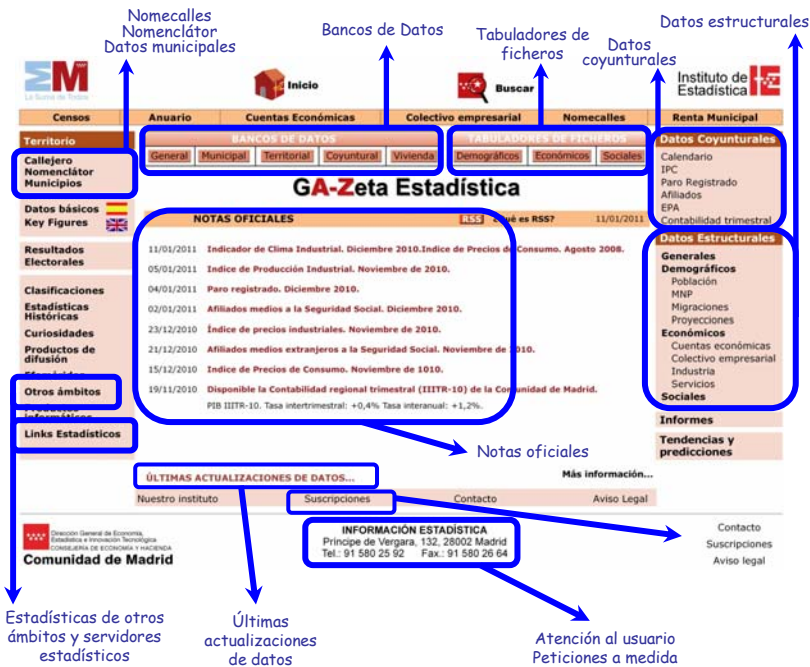
[www.madrid.org/iestadis](http://www.madrid.org/iestadis)

[iestadis@madrid.org](mailto:iestadis@madrid.org)

1ª edición: Enero 2011

# Índice

	Pág.
1. Servidor Web	
Internet a primera vista.....	2
- GA-Zeta Estadística	
- Notas oficiales	
- Datos coyunturales	
- Datos estructurales	
- Nomecalles	
- Nomenclátor	
- Suscripciones	
- RSS	
¿Cómo...? .....	10
- ¿Cómo acceder a los mapas estadísticos de la Comunidad de Madrid?	
- ¿Cómo localizar los últimos datos del IPC, EPA, Población, MNP...?	
- ¿Cómo localizar una calle, un colegio, un centro sanitario, una farmacia...dentro de la Comunidad de Madrid?	
2. Bancos de datos .....	13
- General	
- Municipal	
- Territorial	
- Coyuntural	
- Vivienda	
3. Tabuladores de ficheros .....	19
- Demográficos	
- Económicos	
- Sociales	
4. Productos de difusión .....	23
5. Otros servicios del Instituto de Estadística .....	40
- Atención al usuario	
- Peticiones a medida	



# 1. GA-ZETA ESTADÍSTICA

La GA-Zeta Estadística es el medio de difusión a través de Internet de información estadística relativa a la Comunidad de Madrid y pretende ser la puerta de entrada para todo aquél que necesite información, preferentemente sobre nuestra región, pero en general sobre cualquier ámbito geográfico que permita enmarcar la información estadística regional.

La GA-Zeta Estadística se estructura en dos grandes bloques interrelacionados y que tienen una actualización continua: una sección de notas (cuerpo central de la página Web) y unas secciones fijas que aportan los últimos datos estadísticos incluyendo series temporales suficientemente amplias para su análisis.

**Servidor Web. Internet a primera vista**

- 13/07/2010 **Índice de Precios de Consumo. Junio de 2010.**
- 06/07/2010 **Indicador de Clima Industrial. Junio de 2010.**
- 02/07/2010 **Índice de Producción Industrial. Mayo de 2010.**
- 02/07/2010 **Paro registrado. Junio de 2010.**
- 02/07/2010 **Afiliados medios a la Seguridad Social. Junio de 2010.**
- 25/06/2010 **Índice de Precios Industriales. Mayo de 2010.**
- 22/06/2010 **Afiliados medios extranjeros a la Seguridad Social. Mayo de 2010.**
- 14/05/2010 **Disponible la Contabilidad regional trimestral. Primer trimestre de 2010.**

[ÚLTIMAS ACTUALIZACIONES DE DATOS ...](#)[Más información ...](#)

---

## NOTAS OFICIALES

---

El propósito de esta sección es acercar la información estadística más reciente al usuario final para el ámbito de la Comunidad de Madrid, con un enfoque periodístico, de modo que resulte atractiva y fácilmente accesible.

Cada nota se compone de un título, de un subtítulo, de un texto explicativo y de enlaces a los resultados para así profundizar en la información que se facilita.

La actualización es diaria y puede consultarse la colección histórica a través del vínculo *Más información....*

### Calendarios

- Calendario de disponibilidad de notas informativas sobre estadísticas coyunturales
- Fechas de disponibilidad de estadísticas coyunturales

### Contabilidad regional trimestral

### Encuesta de Población Activa

### Hipotecas 2003-2010 (p)

### Volumen de agua embalsada

### Boletines

- Boletín Trimestral de Demografía y Salud
- Boletín Mensual de Precios de Consumo
- Boletín trimestral de la vivienda

### Banco de datos

#### • Coyuntura económica (BACO)

Acceso directo a las principales series:

- Afiliados medios a la Seguridad Social
- Índice de Precios Industriales
- Índice de Precios de Consumo
- Índice de Producción Industrial
- Indicador del Clima Industrial
- Paro Registrado
- Encuesta de Población Activa (EPA)

#### • Vivienda (BANVI)

---

## DATOS COYUNTURALES

---

- Este apartado reúne la información de tipo coyuntural (datos con una periodicidad inferior al año) a través, principalmente, de un conjunto de series temporales suficientemente amplias para su análisis almacenadas en el Banco de Datos de Coyuntura Económica (BACO) y el Banco de Datos de Vivienda (BANVI).

- Se tiene acceso, igualmente, a los boletines de periodicidad mensual y trimestral referidos al IPC, la EPA, Movimiento Natural de la Población (MNP) y Vivienda para su consulta y descarga.

- Un vínculo al calendario de disponibilidad de las notas informativas sobre estadísticas coyunturales permite la consulta, tanto de las fechas de aparición, como de las propias notas ya publicadas en la sección correspondiente de la **GA-Zeta Estadística**.

### Generales

1. Bancos de Datos
2. Anuario
3. Indicadores Municipales
4. Atlas estadísticos
5. Callejeros
6. Otros datos generales

### Demográficos

1. Población. Censos y Padrones
2. Movimiento Natural de Población
3. Migraciones
4. Proyecciones de Población

### Económicos

1. Cuentas Económicas Generales
2. Colectivo Empresarial
3. Renta de los hogares
4. Otros datos de síntesis
5. Industria
6. Construcción y Vivienda
7. Transporte y movilidad
8. Servicios
9. Demanda Final y Sectores Institucionales
10. Ciencia y Tecnología

### Sociales

1. Generales
2. Entorno físico y medio ambiente
3. Condiciones de vida de los hogares
4. Cultura y Ocio
5. Salud
6. Educación
7. Justicia y seguridad
8. Empleo

---

## DATOS ESTRUCTURALES

---

- Este apartado reúne la información de tipo estructural (datos con una periodicidad igual o superior al año) a través, principalmente, de un conjunto de series temporales suficientemente amplias para su análisis que se encuentran a disposición del usuario bien almacenadas en los bancos de datos estructurales (DESVAN y ALMUDENA), bien a través de operaciones estadísticas que facilitan la descarga de ficheros Excel, o bien a través de la aplicación de tabulación de ficheros estadísticos de microdatos que facilitan la obtención de tablas personalizadas.

- El apartado de *Datos estructurales* está organizado de forma temática en datos Generales, Demográficos, Económicos y Sociales.

Buscar

  
en Toda la Comunidad

Por Ejemplo: Gran Vía

**Qué es / Actualizaciones / Ayuda**

- Nomecalles es la difusión del Sistema de Información Territorial del Instituto de Estadística.
- Pretende ser un sistema de información, tanto de usuarios expertos como de no expertos, donde se reúnen por un lado la información de delimitaciones geográficas, callejeros, fondos catastrales y fotografías aéreas y, por otro la información puntual de interés georreferenciada.

**Contenidos de nomecalles****Nomecalles**

Armonía, Calle (Madrid)  
Armonía, Calle (Pozuelo de Alarcón)  
Arnaldo de Villanova, Calle (Getafe)  
Arnedillo, Calle (Madrid)  
Arnedo, Calle (Madrid)

**Índice de calles**

Arosa, Calle (Alcorcón)  
Arroyo, Calle (Cas. Lomas de El Escorial)

**Puntos de interés**

centros educativos, cines, centros comerciales, centros de salud, centros de ocio, centros de cultura, centros de deporte, centros de formación, centros de investigación, centros de servicios, centros de trabajo, centros de transporte, centros de turismo, centros de vivienda, centros de ocio, centros de cultura, centros de deporte, centros de formación, centros de investigación, centros de servicios, centros de trabajo, centros de transporte, centros de turismo, centros de vivienda

# NOMECALLES

NOMECALLES es la difusión del Sistema de Información Territorial del Instituto de Estadística de la Comunidad de Madrid donde se reúnen, por un lado, la información de delimitaciones geográficas, callejeros, fondos catastrales y fotografías aéreas y, por otro, la información puntual georreferenciada de todos los municipios de la Comunidad de Madrid.

NOMECALLES contiene:

- 45.000 viales.
- 800.000 direcciones postales.
- 16 delimitaciones geográficas.
- Catorce fondos fotográficos de distintos años, parcelario urbano, modelo digital del terreno y cartografía rasterizada.
- 90.000 puntos de interés.
- Y, además, utilidades de localización, descarga de información geográfica, navegación, impresión,...





## Qué es / Actualizaciones

Es la aplicación diseñada por el Instituto de Estadística para facilitar al usuario, de manera interactiva, el acceso al Nomenclátor (Entidad, Núcleo y Sector), al Seccionado Censal y a los tramos correspondientes, permitiendo además el visionado a través de mapas, así como su descarga en formato Excel.

## Seleccione el tipo de información

- Seleccionar año y municipio:

2009  Seleccione Municipio

- [Tramero por municipios \(última actualización\)](#)
- [Buscar Unidades Territoriales en Nomenclales \(Año 2009\)](#)



# NOMENCLÁTOR

Una aplicación que permite al usuario, de manera interactiva, el acceso a las unidades del nomenclátor (entidades de población, núcleos y sectores urbanos), al seccionado censal y a los tramos correspondientes, permitiendo además, el visionado a través de mapas y su impresión, así como la descarga de estos últimos en formato Excel.

Censos	Anuario	Cuentas Económicas	Colectivo empresarial	Nomecalles	Renta Municipal
<b>Territorio</b> Callejero Nomenclátor Municipios	<b>BANCOS DE DATOS</b> <a href="#">General</a> <a href="#">Municipal</a> <a href="#">Territorial</a> <a href="#">Coyuntural</a> <a href="#">Vivienda</a>			<b>TABULACIONES DE FICHeros</b> <a href="#">Demográficos</a> <a href="#">Económicos</a> <a href="#">Sociales</a>	
<b>Datos básicos</b> Key Figures	<b>GA-Zeta Estadística</b>				<b>Datos Coyunturales</b> Calendario IPC Paro Registrado Afiliados EPA Contabilidad trimestral
<b>Resultados Electorales</b>	<b>NOTAS OFICIALES</b>				<b>Datos Estructurales</b> <b>Generales</b> <b>Demográficos</b> Población MNP Migraciones Proyecciones <b>Económicos</b> Cuentas económicas Colectivo empresarial Industria Servicios <b>Sociales</b>
<b>Clasificaciones</b> Estadísticas Históricas	11/01/2011	Indicador de Clima Industrial. Diciembre 2010. Índice de Precios de Consumo. Agosto 2008.			<b>Informes</b> <b>Tendencias y predicciones</b>
<b>Curiosidades</b>	05/01/2011	Índice de Producción Industrial. Noviembre de 2010.			
<b>Productos de difusión</b>	04/01/2011	Paro registrado. Diciembre 2010.			
<b>Efemérides</b>	02/01/2011	Afiliados medios a la Seguridad Social. Diciembre 2010.			
<b>Otros ámbitos</b>	23/12/2010	Índice de precios industriales. Noviembre de 2010.			
<b>Productos informáticos</b>	21/12/2010	Afiliados medios extranjeros a la Seguridad Social. Noviembre de 2010.			
<b>Links Estadísticos</b>	15/12/2010	Índice de Precios de Consumo. Noviembre de 2010.			
	19/11/2010	Disponible la Contabilidad regional trimestral (IIITR-10) de la Comunidad de Madrid. PIB IIITR-10. Tasa intertrimestral: +0,4% Tasa interanual: +1,2%.			
	ÚLTIMAS ACTUALIZACIONES DE DATOS...				Más información...
	Nuestro instituto	Suscripciones	Contacto	Aviso Legal	

## SUSCRIPCIONES

El servicio de suscripción que ofrece el Instituto de Estadística de la Comunidad de Madrid es gratuito y tiene como objetivo el facilitar a los suscriptores, a través del correo electrónico, las novedades relativas a notas oficiales, publicaciones y actualización de la información estadística que el Instituto difunde en su página Web.

El usuario de este servicio, al darse de alta, indica su dirección de correo electrónico y selecciona a través del árbol temático la parcela de información sobre la que está interesado.

Además del alta, se puede gestionar en cualquier momento la modificación en los temas suscritos así como la baja en el servicio.

Censos	Anuario	Cuentas Económicas	Colectivo empresarial	Nomecalles	Renta Municipal
<b>Territorio</b> Callejero Nomenclátor Municipios	<b>BANCO DE DATOS</b> <a href="#">General</a> <a href="#">Municipal</a> <a href="#">Territorial</a> <a href="#">Coyuntural</a> <a href="#">Vivienda</a>			<b>TABULACIONES DE FICHEROS</b> <a href="#">Demográficos</a> <a href="#">Económicos</a> <a href="#">Sociales</a>	
<b>Datos básicos</b> Key Figures	<b>GA-Zeta Estadística</b> <a href="#">RSS ¿Qué es RSS?</a>				<b>Datos Coyunturales</b> Calendario IPC Paro Registrado Afiliados EPA Contabilidad trimestral
<b>Resultados Electorales</b>	<b>NOTAS OFICIALES</b> 11/01/2011 <b>Indicador de Clima Industrial. Diciembre 2010. Índice de Precios de Consumo. Agosto 2008.</b> 05/01/2011 <b>Índice de Producción Industrial. Noviembre de 2010.</b> 04/01/2011 <b>Paro registrado. Diciembre 2010.</b> 02/01/2011 <b>Afiliados medios a la Seguridad Social. Diciembre 2010.</b> 23/12/2010 <b>Índice de precios industriales. Noviembre de 2010.</b> 21/12/2010 <b>Afiliados medios extranjeros a la Seguridad Social. Noviembre de 2010.</b> 15/12/2010 <b>Índice de Precios de Consumo. Noviembre de 2010.</b> 19/11/2010 <b>Disponible la Contabilidad regional trimestral (IIITR-10) de la Comunidad de Madrid.</b> PIB IIITR-10. Tasa intertrimestral: +0,4% Tasa interanual: +1,2%.				<b>Datos Estructurales</b> <b>Generales Demográficos</b> Población MNP Migraciones Proyecciones <b>Económicos</b> Cuentas económicas Colectivo empresarial Industria Servicios <b>Sociales</b> <b>Informes</b> <b>Tendencias y predicciones</b>
<b>Clasificaciones</b> Estadísticas Históricas Curiosidades Productos de difusión Efemérides Otros ámbitos Productos informáticos Links Estadísticos	ÚLTIMAS ACTUALIZACIONES DE DATOS...				Más información...
	Nuestro instituto	Suscripciones	Contacto	Aviso Legal	

## RSS

El servicio de noticias RSS permite estar informado permanentemente de todas las notas que publica el Instituto de Estadística sin necesidad de conectarse a la página Web.

RSS son las siglas de Really Simple Syndication o Rich Site Summary, un formato de texto, estándar y público, que sirve para distribuir titulares de noticias y contenidos por Internet de una forma totalmente automatizada. A esta manera de distribuir contenidos se le llama “sindicación”.

Utilizando este servicio, su navegador de Internet o programa lector, al iniciarse, visitará automáticamente aquellos sitios en los que el usuario se haya dado de alta. Ello le proporcionará un sumario o listado de los últimos titulares publicados en la dirección Web, junto con un enlace al texto íntegro de cada noticia.

GA-Zeta Estadística

[Censos](#)
[Anuario](#)
[Cuentas Económicas](#)
[Colectivo empresarial](#)
[Nomenclaltes](#)
[Renta Municipal](#)

[Territorio](#)
[BANCO DE DATOS](#)
[TABULACIONES DE DATOS](#)

[Callejero](#)
[Nomenclátor](#)
[Municipios](#)

[Datos básicos](#)
[Key Figures](#)

[Resultados Electorales](#)

[Clasificaciones](#)
[Estadísticas Históricas](#)
[Curiosidades](#)
[Productos de difusión](#)
[Efemérides](#)
[Otros ámbitos](#)
[Productos informáticos](#)
[Links Estadísticos](#)

[General](#)
[Municipal](#)
[Territorial](#)
[Coyuntural](#)
[Vivienda](#)
[Demográficos](#)
[Económicos](#)
[Sociales](#)

**NOTAS OFICIALES**
[RSS](#)
[¿Qué es RSS?](#)

**Datos Coyunturales**  
 Calendario  
 IPC  
 Paro Registrado  
 Afiliados  
 EPA  
 Contabilidad trimestral

**Datos Estructurales**  
**Generales**  
 Población  
 MNP  
 Migraciones  
 Proyecciones  
**Económicos**  
 Cuentas económicas  
 Colectivo empresarial  
 Industria  
 Servicios  
**Sociales**

**Informes**  
**Tendencias y predicciones**

ÚLTIMAS ACTUALIZACIONES DE DATOS...

Nuestro instituto    Suscripciones    Contacto    Aviso Legal

**INFORMACIÓN ESTADÍSTICA**  
 Príncipe de Vergara, 132, 28002 Madrid  
 Tel.: 91 580 25 92    Fax.: 91 580 26 64

Contacto  
 Suscripciones  
 Aviso legal

## ¿CÓMO ACCEDER A LOS MAPAS DE LA COMUNIDAD DE MADRID?

El acceso a los mapas se puede realizar, fundamentalmente, a través de las siguientes páginas:

1. *Banco de Datos Territorial.* Proyecta gráficamente variables estadísticas en mapas temáticos.
2. *Banco de Datos Municipal.* Ofrece, para las series seleccionadas, mapas a nivel municipal y zonal.
3. *Nomenclaltes y Callejero.* Contiene fondo catastral, fotografías aéreas e información puntual georreferenciada.
4. *Nomenclátor.* Proyecta entidades de población, núcleos y sectores urbanos.
5. *Datos estructurales.* Con una organización temática, ofrece información detallada en formato de tablas de datos y, ocasionalmente, mapas a nivel municipal y zonal.

## ¿CÓMO LOCALIZAR LOS ÚLTIMOS DATOS DEL IPC, EPA, POBLACIÓN...?

El acceso a los datos coyunturales (IPC, EPA, Afiliados a la Seguridad Social, Paro registrado, Índice de producción industrial, vivienda, etc.) puede realizarse por dos vías:

- Seleccionando en el apartado de *Bancos de Datos*, el *Coyuntural* o el *Vivienda*. Una vez abierta la nueva ventana, elegir la serie a consultar.
- También se puede tener acceso a este tipo de datos escogiendo la opción de *Calendario* o *Series* de la sección *Datos coyunturales*.

Los datos de Población, MNP, Migraciones, etc. son de tipo estructural, por lo que el acceso más inmediato a los mismos es a través del apartado *Datos Estructurales*, seleccionando de entre los que se presentan, el que sea de interés.

**Servidor Web. ¿Cómo...?**

Censos	Anuario	Cuentas Económicas	Colectivo empresarial	<b>Nomecalles</b>	Renta Municipal
<b>Territorio</b>	BANCOS DE DATOS			TABULADORA DE DATOS	
<b>Callejero Nomenclátor Municipios</b>	General	Municipal	Territorial	Coyuntural	Vivienda
Datos básicos Key Figures	NOTAS OFICIALES			RSS	¿Qué es RSS?
Resultados Electorales	11/01/2011	Indicador de Clima Industrial. Diciembre 2010. Índice de Precios de Consumo. Agosto 2008.			
Clasificaciones	05/01/2011	Índice de Producción Industrial. Noviembre de 2010.			
Estadísticas Históricas	04/01/2011	Paro registrado. Diciembre 2010.			
Curiosidades	02/01/2011	Afilados medios a la Seguridad Social. Diciembre 2010.			
Productos de difusión	23/12/2010	Índice de precios industriales. Noviembre de 2010.			
Efemérides	21/12/2010	Afilados medios extranjeros a la Seguridad Social. Noviembre de 2010.			
Otros ámbitos	15/12/2010	Índice de Precios de Consumo. Noviembre de 2010.			
Productos informáticos	19/11/2010	Disponible la Contabilidad regional trimestral (IIITR-10) de la Comunidad de Madrid. PIB IIITR-10. Tasa intertrimestral: +0,4% Tasa interanual: +1,2%.			
Links Estadísticos	ÚLTIMAS ACTUALIZACIONES DE DATOS...			Más información...	
	Nuestro instituto	Suscripciones	Contacto	Aviso Legal	

## ¿CÓMO LOCALIZAR UNA CALLE, UN COLEGIO, UN CENTRO SANITARIO, UNA FARMACIA... DENTRO DE LA COMUNIDAD DE MADRID?

La localización de un punto de interés se realiza a través de NOME CALLES-CALLEJERO.

Una vez abierta la aplicación puede realizarse una búsqueda por un punto de interés o por un municipio. En ambos casos, se abrirá una ventana con el mapa que representa el parcelario urbano y la opción elegida. En el mapa, el parcelario puede sustituirse por el de una foto aérea (disponible para distintos años), cambiar las delimitaciones geográficas, añadir otros puntos de interés (colegios, centros sanitarios, equipamiento comercial, carreteras, bocas de Metro, Cercanías y RENFE, alojamientos hoteleros, gasolineras, embajadas, oficinas del INEM y un etc. de unos 90.000 puntos) y realizar búsquedas por viales, códigos postales, etc.

**Servidor Web. ¿Cómo...?**

Censos	Anuario	Cuentas Económicas	Colectivo empresarial	Nomecalles	Renta Municipal
<b>Territorio</b> Callejero Nomenclátor Municipios	<b>BANCOS DE DATOS</b> <a href="#">General</a>   <a href="#">Municipal</a>   <a href="#">Territorial</a>   <a href="#">Coyuntural</a>   <a href="#">Vivienda</a>			<b>TABULACIONES DE FICHeros</b> <a href="#">Demográficos</a>   <a href="#">Económicos</a>   <a href="#">Sociales</a>	
<b>Datos básicos</b> Key Figures	<b>GA-Zeta Estadística</b>			<b>Datos Coyunturales</b>	
<b>Resultados Electorales</b>	<b>NOTAS OFICIALES</b>			<a href="#">RSS</a> ¿Qué es RSS? 11/01/2011	
<b>Clasificaciones</b> Estadísticas Históricas Curiosidades	11/01/2011 Indicador de Clima Industrial. Diciembre 2010. Índice de Precios de Consumo. Agosto 2008. 05/01/2011 Índice de Producción Industrial. Noviembre de 2010. 04/01/2011 Paro registrado. Diciembre 2010. 02/01/2011 Afiliados medios a la Seguridad Social. Diciembre 2010. 23/12/2010 Índice de precios industriales. Noviembre de 2010. 21/12/2010 Afiliados medios extranjeros a la Seguridad Social. Noviembre de 2010. 15/12/2010 Índice de Precios de Consumo. Noviembre de 2010. 19/11/2010 Disponible la Contabilidad regional trimestral (IIITR-10) de la Comunidad de Madrid. PIB IIITR-10. Tasa intertrimestral: +0,4% Tasa interanual: +1,2%.			<b>Datos Estructurales</b> <b>Generales Demográficos</b> Población MNP Migraciones Proyecciones <b>Económicos</b> Cuentas económicas Colectivo empresarial Industria Servicios <b>Sociales</b> <b>Informes</b> <b>Tendencias y predicciones</b>	
<b>Productos de difusión</b> <b>Efemérides</b> <b>Otros ámbitos</b> <b>Productos informáticos</b> <b>Links Estadísticos</b>	ÚLTIMAS ACTUALIZACIONES DE DATOS...			Más información...	
	<a href="#">Nuestro instituto</a>		<a href="#">Suscripciones</a>		<a href="#">Contacto</a>
				<a href="#">Aviso Legal</a>	

## 2. BANCOS DE DATOS

Los bancos de datos son una forma de almacenar, organizar y gestionar información.

Actualmente, GA-Zeta Estadística ofrece cinco entradas a los bancos de datos que se describen de manera individualizada en páginas posteriores:

- General
- Municipal
- Territorial
- Coyuntural
- Vivienda



#### Qué es / Actualizaciones / Novedades

Es el Banco de Datos Estructurales del Instituto de Estadística, cuyo objetivo fundamental es el de recoger y facilitar agrupada la información estadística de interés regional, con un amplio número de series organizadas por temas. Permite al usuario la realización de consultas dinámicas, así como la descarga de ficheros.

#### Buscar series en el Banco de Datos

- [Por árbol temático](#)
- Por palabras y ámbito territorial:

- Comunidad Madrid  
 España  
 Ambos

Consultar



---

## GENERAL

---

DESVAN es el Banco de Datos Estructurales del Instituto de Estadística, cuyo objetivo fundamental es el de recoger y facilitar de manera agrupada la información estadística de carácter estructural y de interés regional, con un amplio número de series organizadas por temas.

Permite al usuario la realización de consultas dinámicas, búsquedas por temas o por palabras clave, localización de series, visualización de gráficos asociados a las consultas, así como la descarga de ficheros.

Se ha incorporado una nueva opción de búsqueda de series dentro del apartado *Árbol temático*, un nuevo nodo para series **EXTINTAS** (aquellas que no se encuentran en vigor por cambio de base, cambio metodológico, nuevas clasificaciones, etc..).





#### Qué es / Actualizaciones / Novedades

Es el Banco de Datos Municipal del Instituto de Estadística, cuyo objetivo fundamental es el de recoger y facilitar agrupada la información estadística de carácter municipal de la Comunidad de Madrid, con un amplio número de series organizadas por temas. Está integrado dentro del Banco de Datos Estructurales. Permite al usuario la realización de consultas dinámicas, así como la descarga de ficheros y mapas.

#### Buscar series en el Banco de Datos

- Por ámbito territorial:
  - [Zonas Estadísticas](#)
  - [Municipios](#)
- [Por árbol temático](#)
- Por palabras:

#### Información municipal

- [Fichas Municipales](#)
- [Municipios en cifras](#)



## MUNICIPAL

ALMUDENA es el Banco de Datos Municipal del Instituto de Estadística, cuyo objetivo fundamental es el de recoger y facilitar de manera agrupada la información estadística de carácter municipal de la Comunidad de Madrid, con un amplio número de series organizadas por temas.

Está integrado dentro del Banco de Datos Estructurales y permite al usuario la realización de consultas dinámicas, búsquedas por temas, por palabras clave o por municipios, localización de series, descarga de ficheros así como enlaces al Banco de Datos Territorial, para representar la información seleccionada en forma de mapa.

Se ha incorporado una nueva opción de búsqueda de series dentro del apartado *Árbol temático*, un nuevo nodo para series **EXTINTAS** (aquellas que no se encuentran en vigor por cambio de base, cambio metodológico, nuevas clasificaciones, etc.).

**Bancos de datos. Municipal**

### Buscador

Seleccione la entrada al banco de datos y el modo de búsqueda:  **Búsqueda avanzada**

### Crear mapas propios

Identifíquese para tener acceso a la sección

### Identificación / Registro

Correo:

Contraseña:

[¿Olvidó su contraseña?](#)  
[Regístrate](#)

[¿Qué es?](#) / [Ayuda](#) / [Mapas más solicitados](#) / [Crear variables y mapas propios](#) / [Mapas a partir de microdatos](#)

BOT es una eficaz herramienta de análisis territorial que permite la proyección gráfica de variables estadísticas en mapas temáticos, agrupándolos en intervalos y asociando colores a éstos para su visualización. Para incrementar la eficacia del análisis, se pueden cargar adicionalmente todos los puntos de interés y los fondos catastrales de que dispone en la actualidad Nomecalles (nomenclátor oficial y callejero de la Comunidad de Madrid) combinando informaciones diversas en un mismo mapa.

Si se registra como usuario de BOT tendrá acceso a nuevas funcionalidades, como por ejemplo:

- Definir variables de usuario a las que sólo usted tendrá acceso
- Integración de sus variables en el motor de búsqueda de BOT
- Cargar y descargar datos de sus variables mediante ficheros excel
- Usar toda la funcionalidad de la herramienta Nomecalles sobre sus propias variables
- Definir paletas de colores propias, con las que personalizar cualquier mapa que genere

Actualizaciones trimestrales.  
Última actualización: Julio de 2009

## TERRITORIAL

El Banco de Datos Territorial es una eficaz herramienta de análisis territorial que permite la proyección gráfica de variables estadísticas en mapas temáticos, agrupándolos en intervalos y asociando colores a éstos para su visualización.

Para incrementar la eficacia del análisis, se pueden cargar adicionalmente todos los puntos de interés y los fondos catastrales de que dispone en la actualidad NOMEALLES (Nomenclátor oficial y Callejero de la Comunidad de Madrid), combinando informaciones diversas en un mismo mapa.



**Qué es / Actualizaciones / Disponibilidad.**

Es el Banco de Datos Coyunturales del Instituto de Estadística, cuyo objetivo fundamental es el de recoger y facilitar agrupada la información estadística regional de carácter coyuntural, con un amplio número de series organizadas por temas, ofreciendo además la posibilidad de obtener tasas y gráficos.

[Manual de Usuario.](#)

**Seleccione la entrada al banco de datos**

- [Buscar series por árbol temático](#)
- Accesos directos a las principales series
  - [Índice de Precios de Consumo](#)
  - [Índice de Producción Industrial](#)
  - [Indicador de Clima Industrial](#)
  - [Índice de Precios Industriales](#)
  - [Afirmados a la Seguridad Social](#)
  - [Paro Registrado](#)
  - [Encuesta de Población Activa](#)
- Buscar series por palabras:



---

## COYUNTURAL

---

BACO es el Banco de Datos Coyunturales del Instituto de Estadística, cuyo objetivo fundamental es el de recoger y facilitar de manera agrupada la información estadística regional de carácter coyuntural, con un amplio número de series organizadas por temas.

Permite al usuario la realización de consultas; búsquedas por temas, por palabras clave o por series; localización de la información seleccionada y ofrece, además, la posibilidad de obtener tasas y realización de gráficos.



#### Qué es / Actualizaciones / Ayuda

Es el Banco de Datos de Vivienda del Instituto de Estadística, cuyo objeto fundamental es el de recoger y facilitar agrupada la información estadística de vivienda, con un amplio número de series organizadas por temas, ofreciendo además la posibilidad de obtener tasas y gráficos.

#### Buscar series en el Banco de Datos

- [Buscar árbol temático](#)

- Por palabras:

Consultar



Dirección General de Economía,  
Estadística e Innovación Tecnológica  
CONSEJERÍA DE ECONOMÍA Y HACIENDA

**Comunidad de Madrid**



En colaboración con



## VIVIENDA

BANVI es el Banco de Datos de Vivienda del Instituto de Estadística, cuyo objetivo fundamental es el de recoger y facilitar de manera agrupada la información estadística de vivienda, con un amplio número de series organizadas por temas, ofreciendo, además, la posibilidad de obtener tasas y gráficos.

Censos	Anuario	Cuentas Económicas	Colectivo empresarial	Nomecalles	Renta Municipal					
<b>Territorio</b>	BANCOS DE DATOS			TABULACIONES DE FICHEROS						
Callejero Nomenclátor Municipios	General	Municipal	Territorial	Coyuntural	Vivienda	Demográficos	Económicos	Sociales	<b>Datos Coyunturales</b>	
Datos básicos Key Figures	<b>GA-Zeta Estadística</b>							Calendario IPC Paro Registrado Afilados EPA Contabilidad trimestral		
Resultados ElectORAles	NOTAS OFICIALES							RSS ¿Qué es RSS?	11/01/2011	<b>Datos Estructurales</b>
Clasificaciones	11/01/2011 Indicador de Clima Industrial. Diciembre 2010. Índice de Precios de Consumo. Agosto 2008.									<b>Generales</b>
Estadísticas HistóricAs	05/01/2011 Índice de Producción Industrial. Noviembre de 2010.									<b>Demográficos</b>
Curiosidades	04/01/2011 Paro registrado. Diciembre 2010.									Población MNP Migraciones Proyecciones
Productos de difusión	02/01/2011 Afilados medios a la Seguridad Social. Diciembre 2010.									<b>Genómicos</b>
Efemérides	23/12/2010 Índice de precios industriales. Noviembre de 2010.									Cuentas económicas Colectivo empresarial Industria Servicios
Otros ámbitos	21/12/2010 Afilados medios extranjeros a la Seguridad Social. Noviembre de 2010.									<b>Sociales</b>
Productos informáticos	15/12/2010 Índice de Precios de Consumo. Noviembre de 2010.									<b>Informes</b>
Links Estadísticos	19/11/2010 Disponible la Contabilidad regional trimestral (IIITR-10) de la Comunidad de Madrid. PIB IIITR-10. Tasa intertrimestral: +0,4% Tasa interanual: +1,2%.									<b>Tendencias y predicciones</b>
ÚLTIMAS ACTUALIZACIONES DE DATOS...				Más información...						
Nuestro instituto		Suscripciones		Contacto		Aviso Legal				

### 3. TABULADORES DE FICHEROS

Las tabulaciones de ficheros se realizan a través de la aplicación denominada SITO (Sistema de Tabulación On-Line), diseñada por el Instituto de Estadística para facilitar al usuario, de manera interactiva y directa, la realización de tablas sobre microdatos, seleccionando las variables contenidas en las bases de datos.

Los resultados de estas tabulaciones pueden consultarse en el momento de procesarlas y descargarse en formato Excel para permitir tratamientos posteriores por parte del usuario.

Las tablas generadas sólo tienen las limitaciones obligadas por la legislación sobre secreto estadístico, ocultando la información de las celdas donde pueda quedar comprometido, pero contabilizándose en las agregaciones de las variables.



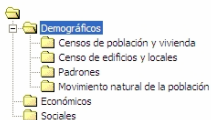
#### Qué es / Actualizaciones / Ayuda

SITO es la aplicación diseñada por el Instituto de Estadística para facilitar al usuario, de manera interactiva, la realización de tablas directamente sobre microdatos, pudiendo seleccionar la información a través de las variables contenidas en las bases de datos. Los resultados de las tabulaciones pueden consultarse en el momento y se descargan en formato Excel. Existe asimismo la opción de realizar la proyección gráfica de las variables estadísticas en mapas temáticos.

#### Demográficos / Económicos / Sociales

Los Datos Demográficos de la Comunidad de Madrid ofrecen la información correspondiente a Censos de Población y Vivienda, Censos de Edificios y Locales, Padrones continuos de población y Movimiento Natural de la Población (nacimientos, matrimonios y defunciones).

#### Ficheros Disponibles



#### Instrucciones

- Paso 1. Seleccionar en el árbol el fichero con el que se desea trabajar.  
Paso 2. Seleccionar "Mapa" o "Tabla".

[Recogida "Tablas"](#)

[Recogida "Mapas"](#)



## DEMOGRÁFICOS

Los ficheros de Datos Demográficos que son susceptibles de tabulación son:

- Censos de población y vivienda.
- Censos de edificios y locales.
- Padrones.
- Movimiento Natural de la Población:
  - Defunciones
  - Nacimientos
  - Matrimonios



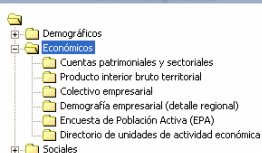
#### Qué es / Actualizaciones / Ayuda

SITO es la aplicación diseñada por el Instituto de Estadística para facilitar al usuario, de manera interactiva, la realización de tablas directamente sobre microdatos, pudiendo seleccionar la información a través de las variables contenidas en las bases de datos. Los resultados de las tabulaciones pueden consultarse en el momento y se descargan en formato Excel. Existe asimismo la opción de realizar la proyección gráfica de las variables estadísticas en mapas temáticos.

#### Demográficos / Económicos / Sociales

Los Datos Demográficos de la Comunidad de Madrid ofrecen la información correspondiente a Censos de Población y Vivienda, Censos de Edificios y Locales, Padrones continuos de población y Movimiento Natural de la Población (nacimientos, matrimonios y defunciones).

#### Ficheros Disponibles



#### Instrucciones

- Paso 1.** Seleccionar en el árbol el fichero con el que se desea trabajar.  
**Paso 2.** Seleccionar "Mapa" o "Tabla".

[Recogida "Tablas"](#)

[Recogida "Mapas"](#)



## ECONÓMICOS

Los ficheros de Datos Económicos que son susceptibles de tabulación son:

- Cuentas patrimoniales y sectoriales.
- Producto interior bruto territorial.
- Colectivo empresarial.
- Demografía empresarial (detalle regional).
- Encuesta de Población Activa (EPA).
- Directorio de unidades de actividad económica.



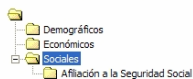
#### Qué es / Actualizaciones / Ayuda

SITO es la aplicación diseñada por el Instituto de Estadística para facilitar al usuario, de manera interactiva, la realización de tablas directamente sobre microdatos, pudiendo seleccionar la información a través de las variables contenidas en las bases de datos. Los resultados de las tabulaciones pueden consultarse en el momento y se descargan en formato Excel. Existe asimismo la opción de realizar la proyección gráfica de las variables estadísticas en mapas temáticos.

#### Demográficos / Económicos / Sociales

Los Datos Demográficos de la Comunidad de Madrid ofrecen la información correspondiente a Censos de Población y Vivienda, Censos de Edificios y Locales, Padrones continuos de población y Movimiento Natural de la Población (nacimientos, matrimonios y defunciones).

#### Ficheros Disponibles



#### Instrucciones

Paso 1. Seleccionar en el árbol el fichero con el que se desea trabajar.  
Paso 2. Seleccionar "Mapa" o "Tabla".

[Recopila "Tablas"](#)

[Recopila "Mapas"](#)



Dirección General de Economía,  
Estadística e Innovación Tecnológica  
CONSEJERÍA DE ECONOMÍA Y HACIENDA

**Comunidad de Madrid**



En colaboración con



## SOCIALES

Permite el acceso a la Base de Datos que incluye información sobre las personas afiliadas a la Seguridad Social que trabajan en la Comunidad de Madrid en la fecha de referencia 1 de enero, facilitando análisis de movilidad como consecuencia del trabajo y cualquier otro análisis sobre características del empleo.



Censos	Anuario	Cuentas Económicas	Colectivo empresarial	Nomecalles	Renta Municipal
<b>Territorio</b> Callejero Nomenclátor Municipios  <b>Datos básicos</b> Key Figures  <b>Resultados Electorales</b>  <b>Clasificaciones</b> Estadísticas Históricas  <b>Productos de difusión</b>  Otros ámbitos Productos informáticos Links Estadísticos	<b>BANCO DE DATOS</b> General   Municipal   Territorial   Coyuntural   Vivienda		<b>TABULACIONES DE FICHeros</b> Demográficos   Económicos   Sociales		<b>Datos Coyunturales</b> Calendario IPC Paro Registrado Afiliados EPA Contabilidad trimestral  <b>Datos Estructurales</b> <b>Generales</b> <b>Demográficos</b> Población MNP Migraciones Proyecciones  <b>Económicos</b> Cuentas económicas Colectivo empresarial Industria Servicios  <b>Sociales</b>  <b>Informes</b>  <b>Tendencias y predicciones</b>
<b>GA-Zeta Estadística</b>					
<b>NOTAS OFICIALES</b>					
RSS ¿Qué es RSS? 11/01/2011					
11/01/2011 Indicador de Clima Industrial. Diciembre 2010. Índice de Precios de Consumo. Agosto 2008. 05/01/2011 Índice de Producción Industrial. Noviembre de 2010. 04/01/2011 Paro registrado. Diciembre 2010. 02/01/2011 Afiliados medios a la Seguridad Social. Diciembre 2010. 23/12/2010 Índice de precios industriales. Noviembre de 2010. 21/12/2010 Afiliados medios extranjeros a la Seguridad Social. Noviembre de 2010. 15/12/2010 Índice de Precios de Consumo. Noviembre de 2010. 19/11/2010 Disponible la Contabilidad regional trimestral (IIITR-10) de la Comunidad de Madrid. PIB IIITR-10. Tasa intertrimestral: +0,4% Tasa interanual: +1,2%.					
ÚLTIMAS ACTUALIZACIONES DE DATOS...				Más información...	
Nuestro instituto		Suscripciones		Contacto	
Aviso Legal		Aviso Legal		Aviso Legal	

## 4. PRODUCTOS DE DIFUSIÓN

Los productos de difusión que se incluyen en este capítulo están clasificados por orden alfabético.

De cada uno de los productos se indica su título, el número de páginas cuando el formato así lo requiera, la fecha de edición, el precio de venta al público (las siglas D.I. indican que la distribución de ejemplares es institucional) si se han editado en formato de papel y si sólo están disponibles a través de Internet se indica tal circunstancia.

En la página Web pueden consultarse y descargarse estos productos.

# ÁTLAS DE LA MOVILIDAD RESIDENCIA-TRABAJO EN LA COMUNIDAD DE MADRID. 2010



**Colección:** Difusión  
Estadística en Red  
**Nº de páginas:** 188  
**Fecha edición:** Julio 2010  
(Disponible sólo en Internet)

El Atlas de la Movilidad residencia-trabajo en la Comunidad de Madrid es un documento de carácter gráfico sobre los desplazamientos de los trabajadores entre su lugar de residencia y su lugar de trabajo. Este tema es de máximo interés en una Comunidad como la madrileña, en la cual el hecho metropolitano se ha dilatado hasta traspasar las fronteras administrativas y alcanzar las comunidades vecinas. Los trabajadores que desarrollan su labor en Madrid realizan movimientos pendulares cada vez más amplios entre su lugar de residencia y su lugar de trabajo. La fuerte expansión urbanística, y de las infraestructuras de transporte asociadas a la misma, unida al proceso de desconcentración de la actividad económica, ha supuesto un incremento de las distancias recorridas en los movimientos anteriormente descritos. También están variando los tipo de viajes: a los mayoritarios viajes periferia-centro se unen ahora otros en sentido contrario (desde Madrid capital hacia sucesivas coronas metropolitanas), incluso una significativa proporción de viajes dentro de estos ámbitos metropolitanos y la periferia de la región y que no tienen por origen o destino la capital.

Este trabajo ha permitido cuantificar y caracterizar los desplazamientos laborales de todos aquellos que trabajan en la Comunidad. Se ha pretendido representar en qué medida los trabajadores se desplazan dentro o fuera de su municipio, las distancias recorridas y caracterizar los tipos de flujos según las características socioeconómicas de sus protagonistas. Se han caracterizado los espacios según predominen la residencia o la actividad económica y su carácter de emisores o receptores. Por último se han grafiado los grandes flujos de desplazamientos sobre la red principal de carreteras.

El formato atlas de esta publicación determina el predominio de la representación gráfica y cartográfica de la información, acompañada de los textos necesarios para ayudar comprender e interpretar los contenidos gráficos referidos.

# BOLETÍN MENSUAL DE PRECIOS DE CONSUMO

## Noviembre 2010



**Colección:** Documentación y Estadística en Red  
**Nº de páginas:** 42  
**Fecha edición:** Diciembre 2010  
(Disponible sólo en Internet)

El Boletín de precios de consumo es una publicación de carácter mensual que el Instituto de Estadística pone a disposición de los usuarios, con un análisis detallado del comportamiento del IPC del mes, a través de una serie de tablas y gráficos.

## BOLETIN TRIMESTRAL DE LA VIVIENDA TERCER TRIMESTRE. 2010



**Colección:** Documentación y Estadística en Red

**Nº de páginas:** 18

**Fecha edición:** Octubre 2010

(Disponible sólo en Internet)

El Boletín trimestral de la vivienda es una publicación del Instituto de Estadística de la Comunidad de Madrid, que tiene el objetivo de proporcionar información periódica sobre temas relacionados con la vivienda como son: hipotecas, transmisiones, transacciones y precios, de interés para nuestra Comunidad.

La información se presenta en forma de tablas, gráficos y mañás sobre valores de las variables y las siguientes tasas:

- Tasa interanual: Sobre igual periodo del año anterior
- Tendencia: La media de los 12 últimos meses o 4 trimestres sobre la de los 12 ó 4 anteriores.

# CARACTERÍSTICAS DE LA POBLACIÓN Y LOS HOGARES EN LA COMUNIDAD DE MADRID A TRAVÉS DE LA ENCUESTA DE POBLACIÓN ACTIVA. 2009



**Colección:** Documentación y Estadística en Red

**Nº de páginas:** 22

**Fecha edición:** Febrero 2010

(Disponible sólo en Internet)

Esta publicación forma parte de una serie de trabajos que analizan las características de la población y los hogares en la Comunidad de Madrid, y complementa a la tabulación denominada "Características de la población y los hogares en la Comunidad de Madrid a través de la Encuesta de Población Activa" con datos anuales a partir del año 2005.

El objetivo que se persigue es mostrar una primera aproximación de las características más determinantes de la sociedad de la Comunidad de Madrid mediante la selección de un conjunto de indicadores presentados mediante gráficos y tablas.

## CATÁLOGO DE PRODUCTOS Y SERVICIOS. 2010



**Colección:** Difusión Estadística en Red


**Nº de páginas:** 46

**Fecha edición:** Febrero 2010

(Disponible sólo en Internet)

El principal cometido del presente *Catálogo de productos y servicios* es presentar al ciudadano, de una forma estructurada, la información que divulga el Instituto de Estadística resaltando, especialmente, la difusión a través de Internet.

## COLECTIVO EMPRESARIAL DE LA COMUNIDAD DE MADRID. 2008 (A)



**Colección:** Documentación y Estadística en Red

**Nº de páginas:** 26

**Fecha edición:** Junio 2010

(Disponible sólo en Internet)

El Colectivo empresarial recoge el conjunto total de unidades productivas de cualquier naturaleza que ejercen su actividad económica en la Comunidad de Madrid, así como su empleo.

La elaboración del Colectivo empresarial parte inicialmente del Directorio de Unidades de Actividad Económica de la Comunidad de Madrid y se complementa con los ficheros trimestrales de afiliados y anuales de las cuentas de cotización de la Seguridad Social que proporcionan la información correspondiente al empleo medio regional para el conjunto de las unidades empresariales (media anual de los afiliados por trimestre a la Seguridad Social en Madrid) e información completa para colectivos específicos como es el conjunto de autónomos profesionales.

A partir del Colectivo empresarial es posible obtener todo tipo de cruces referido al número de unidades productivas o al de ocupados, según distintas características, como son la actividad económica principal de la unidad (en términos de CNAE o ramas), su tamaño medio o su localización espacial.

## CONTABILIDAD REGIONAL DE LA COMUNIDAD DE MADRID. BASE 2002. SERIE 2002-2009



**Colección:** Documentación y Estadística en Red

**Nº de páginas:** 19

**Fecha edición:** Diciembre 2010  
(Disponible sólo en Internet)

Se recogen en esta publicación los datos relativos a la evolución del PIB regional, en precios corrientes y en índices de volumen, en el periodo 2002-2009.

La serie contable tiene como base el año 2002. Los resultados de los años 2002, 2003, 2004, 2005 y 2006 tienen carácter definitivo, los del año 2007 provisional, avance los correspondientes a 2008 y para el año 2009 se presenta una primera estimación.

La información del PIB se presenta desde la óptica de la oferta y, en el caso de los años cuyos datos tienen carácter definitivo, también de la demanda. Para estos años se facilitan las cuentas de Bienes y servicios, Producción y Explotación para el Total de la economía regional.

Además se incluye información sobre las macromagnitudes de la Comunidad de Madrid y otras variables por ramas de actividad:

- Producción
- Consumos intermedios
- Valor añadido bruto al coste de los factores
- Remuneración de asalariados
- Excedente bruto de explotación
- Empleo total equivalente a tiempo completo
- Empleo asalariado equivalente a tiempo completo



# DEMOGRAFÍA Y SALUD

## MOVIMIENTO NATURAL DE LA POBLACIÓN

### Septiembre 2010. Nº 90



**Colección:** Documentación y Estadística en Red

**Nº de páginas:** 24

**Fecha edición:** Septiembre 2010  
(Disponible sólo en Internet)

El Boletín Demografía y Salud es una publicación de carácter trimestral que ininterrumpidamente se viene editando desde el año 1988 con la intención de proporcionar una información sobre los nacimientos, defunciones y matrimonios ocurridos en la Comunidad de Madrid.

Las tabulaciones se realizan sobre la situación de los archivos en cada momento y además de presentar los primeros resultados provisionales procede a estimar, en los años todavía no definitivos, los nacimientos, defunciones, esposos y esposas residentes, estimando por separado la falta de exhaustividad a partir del control de las inscripciones en el registro y los acontecimientos de residentes registrados fuera de la Comunidad de Madrid.

Incluye tabulación de las variables básicas (edad, estado civil, nacionalidad, causa de muerte y clasificaciones geográficas) así como una serie de tablas retrospectivas desde 1975, gráficos, mapas e indicadores demográficos. En un apartado final figuran las definiciones, notas aclaratorias y aspectos metodológicos utilizados.

## DEMOGRAFÍA EMPRESARIAL EN MAPAS DE LA COMUNIDAD DE MADRID. 2008 (a)



**Colección:** Documentación y Estadística en Red

**Nº de páginas:** 22

**Fecha edición:** Agosto 2010

(Disponible sólo en Internet)

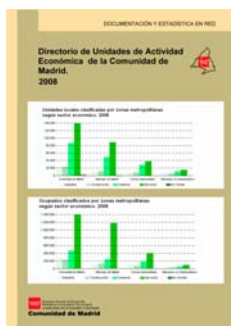
La Demografía Empresarial en mapas pretende servir como instrumento de análisis gráfico en la operación “Demografía empresarial de la Comunidad de Madrid”.

Este cuaderno se realiza con el objetivo de observar de una manera espacial la dinámica productiva madrileña. Esta síntesis está conformada por mapas y gráficos de los movimientos naturales de las unidades (nacen, mueren), sus migraciones (hacia o desde otros municipios) y el movimiento total de las unidades por ramas de actividad.

Se incluyen los mapas de los trabajadores asociados a las unidades productivas que intervienen en los diversos movimientos demográficos, ampliando y enriqueciendo el análisis en la medida de lo posible.

La información referente a las unidades empresariales procede del Colectivo empresarial de la Comunidad de Madrid.

# DIRECTORIO DE UNIDADES DE ACTIVIDAD ECONÓMICA DE LA COMUNIDAD DE MADRID. 2008



**Colección:** Documentación y Estadística en Red

**Nº de páginas:** 20

**Fecha edición:** Abril 2010

(Disponible sólo en Internet)

El Directorio de Unidades de actividad económica de la Comunidad de Madrid, tiene como finalidad mantener las informaciones básicas del conjunto de unidades estadísticas de actividad económica de la región en los términos estadísticos normalizados a nivel nacional e internacional: Clasificación Nacional de Actividades Económicas 1993 y sistema Europeo de cuentas 1995, o las definiciones normalizadas que en su día sustituyan a las mencionadas.

La actualización del Directorio es anual, recogiendo los datos de localización, empleo, actividad principal, antigüedad, tipo de unidad jurídica, etc, de los centros de producción económica de toda la Comunidad de Madrid.

Esta publicación ofrece tablas y gráficos donde aparecen reflejados los datos relativos a número de unidades locales y empleo por municipios y otras variables como el sector económico, el estrato de empleo, el tipo de unidad jurídica o el empleo y antigüedad media de dichas unidades locales, así como una serie de tablas que recogen la evolución de las unidades locales y ocupados por rama de actividad y zonas metropolitanas. Una tabulación más amplia, con tablas que reflejan resultados sobre unidades locales y ocupados combinados con distintas variables, a la vez que distintos gráficos y mapas, puede encontrarse en la página web del Instituto de Estadística de la Comunidad de Madrid.

## ENCUESTA DE PRESUPUESTOS FAMILIARES. 2008



**Colección:** Documentación y Estadística en Red

**Nº de páginas:** 19

**Fecha edición:** Agosto 2010  
(Disponible sólo en Internet)

La Encuesta de Presupuestos Familiares (EPF) de la Comunidad de Madrid iniciada en enero de 2006, sustituye a la Encuesta Continua de Presupuesto Familiares (ECPF) base 1997, que con periodicidad trimestral se realizó desde 1997 hasta 2005. La nueva encuesta suministra información anual sobre la naturaleza y destino de los gastos de consumo, así como sobre diversas características relativas a las condiciones de vida de los hogares, sirviendo de base para establecer comparaciones entre Comunidades Autónomas y entre España.

La publicación ofrece datos para la Comunidad de Madrid y para España, durante el periodo 2006-2008. Los gastos de consumo se refieren tanto al flujo monetario que destina el hogar al pago de determinados bienes y servicios de consumo final, como al valor de los bienes percibidos en concepto de autoconsumo, autosuministro, salario en especie, comidas gratuitas o bonificadas y alquiler imputado a la vivienda en la que reside el hogar (cuando es propietario de la misma o la tiene cedida por otros hogares o instituciones). Los gastos se registran en el momento de adquisición, independientemente de que el pago sea al contado o a plazos.

# EQUIPAMIENTO Y USO DE TECNOLOGÍAS DE LA INFORMACIÓN Y COMUNICACIÓN EN LOS HOGARES DE LA COMUNIDAD DE MADRID. TIC-H 2009



**Colección:** Documentación y Estadística en Red

**Nº de páginas:** 17

**Fecha edición:** Enero 2010

(Disponible sólo en Internet)

La Encuesta sobre Uso de Tecnologías de la Información y Comunicación en los Hogares de la Comunidad de Madrid pretende conocer el equipamiento en aparatos de información y comunicación que existen en los hogares españoles y el uso que se hace de ellos, sirviendo de base para establecer comparaciones entre Comunidades Autónomas y entre España y otros países de la Unión Europea, ya que se elabora siguiendo las recomendaciones metodológicas de EUROSTAT.

La publicación ofrece datos para la Comunidad de Madrid durante el periodo 2005-2009. En las tablas relativas a viviendas, se presentan como magnitudes significativas, el equipamiento en TIC de las mismas (televisión, ordenador, teléfono, radio video, etc.) así como su disponibilidad de acceso y forma de conexión a Internet. En lo concerniente a los miembros del hogar, se elaborarán entre otras, tablas sobre uso de ordenador, Internet y compras. Estas variables estadísticas esenciales en la encuesta se cruzan con las variables socioeconómicas y demográficas recogidas en la misma, tales como tamaño del hogar y del municipio, sexo, edad, nacionalidad, nivel de formación de las personas y relación con la situación laboral.

# ESTADÍSTICA DE PADRÓN CONTINUO DE LA COMUNIDAD DE MADRID. 2009



**Colección:** Documentación y Estadística en Red

**Nº de páginas:** 19

**Fecha edición:** Junio 2010

(Disponible sólo en Internet)

La Estadística de Padrón Continuo es una publicación anual que contiene los datos básicos de la población de la región a fecha 1 de enero de cada año.

La información se articula en torno a una serie de tablas, gráficos y mapas de la siguiente manera:

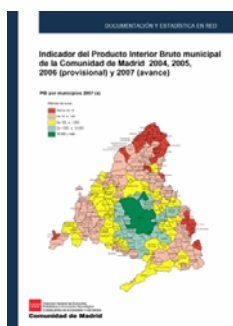
Una primera parte con la evolución de las cifras de población oficiales desde principios del pasado siglo hasta la actualidad; las fuentes para la obtención de estos datos han sido los Censos y Padrones hasta 1996 fecha de implantación del Padrón Continuo.

Una segunda parte que estudia las características de sexo, edad e indicadores principales de la estructura demográfica en los últimos tres quinquenios, así como el crecimiento natural y saldo migratorio en los municipios de la Comunidad en los últimos años.

Se pasa a detallar la población por municipios, nacionalidad, lugar de nacimiento, etc. en el año de referencia.

Finalmente las notas metodológicas describen someramente, las características y explotación de la fuente de la publicación: el Padrón Continuo de habitantes.

# INDICADOR DEL PRODUCTO INTERIOR BRUTO MUNICIPAL DE LA COMUNIDAD DE MADRID. 2005-2006, 2007 (PROVISIONAL) Y 2008 (AVANCE)



**Colección:** Documentación y Estadística en Red

**Nº de páginas:** 16

**Fecha edición:** Diciembre 2010  
(Disponible sólo en Internet)

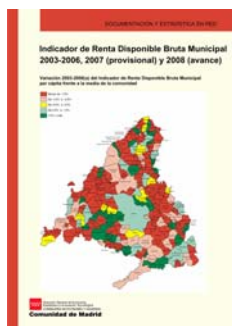
El Indicador del Producto Interior Bruto Municipal tiene como objetivo una aproximación a la distribución territorial del PIB proporcionado por la Contabilidad Regional.

Se construye a partir de un conjunto de indicadores directos e indirectos con información municipalizada para los distintos sectores de actividad, algunos de los cuales previamente han constituido la base para el cálculo del PIB sectorial en la Contabilidad Regional y Tablas Input-Output.

Los datos finales se han elaborado mediante técnicas de actualización de series homogéneas ajustando el PIB total de la Comunidad al proporcionado por la Contabilidad Regional. Los resultados se presentan en términos de medias móviles, ajustados a los totales anuales.

Para cada Municipio y para cada zona Nuts4, se facilita información de la estimación del PIB municipal y del PIB per cápita. Asimismo se facilita la distribución porcentual para los tres grandes sectores de actividad: Agricultura, Industria (incluida Energía y Construcción) y Servicios.

## INDICADOR DE RENTA DISPONIBLE BRUTA MUNICIPAL 2003-2006, 2007 (PROVISIONAL) Y 2008 (AVANCE)



**Colección:** Documentación y  
Estadística en Red

**Nº de páginas:** 12

**Fecha edición:** Diciembre 2010  
(Disponible sólo en Internet)

El Indicador de Renta Disponible Bruta Municipal que se presenta en la nueva base 2000, sustituye al antiguo Indicador de Renta Familiar Disponible Municipal, del que se publicaron datos del periodo 1995-1999 (avance). Se ha puesto en marcha para adaptarse íntegramente a las normas del SEC 95. Durante 2006 el INE publicó la nueva serie 2000-2004 de la Contabilidad Regional de España, base 2000, referencia obligada de este trabajo y a la que se ajusta, siendo los conceptos y las valoraciones totalmente asimilables, lo que permite asegurar las comparaciones nacionales e internacionales.

Se trata de un indicador sintético de varios índices con distintas ponderaciones basado esencialmente en la explotación estadística de los datos de la declaración del Impuesto sobre la Renta de las Personas Físicas (IRPF) a nivel municipal, facilitados por la Agencia Tributaria.

En la publicación se presentan, junto a los resultados de la Renta Disponible Bruta total para cada municipio, el Indicador de Renta Disponible Bruta Municipal per cápita y un índice comparativo de la renta per cápita de cada municipio sobre la media ponderada de la Comunidad de Madrid.



# MARCO INPUT-OUTPUT DE LA COMUNIDAD DE MADRID. 2006



**Colección:** Documentación y Estadística en Red

**Nº de páginas:** 11

**Fecha edición:** Diciembre 2010  
(Disponible sólo en Internet)

Se recoge en esta publicación la información derivada del Marco Input-Output de la Comunidad de Madrid 2006 (base 2002), con el fin de dar una visión sintética de los principales agregados de la economía madrileña para ese año, desde la triple perspectiva de la oferta, la demanda y las rentas, así como de la relación que se establece entre los mismos.

Para conseguir este objetivo se ha estructurado la información en un conjunto de tablas, cuadros y gráficos, acompañados de unas breves notas metodológicas. Comprende los siguientes apartados:

- Tabla de origen simplificada valorada a precios básicos.
- Tabla de destino simplificada valorada a precios básicos.
- Gráficos explicativos de la formación del PIB a partir de los agregados macroeconómicos de oferta, demanda y rentas.
- Cuadros resumen de la valoración del PIB desde la triple perspectiva: Oferta-Demanda-Rentas.
- Cuentas de Bienes y servicios, de Producción y de Explotación.
- Empleo total y asalariado equivalentes por ramas de actividad.
- Coeficientes analíticos.
- Operaciones de bienes y servicios con el exterior.
- Notas metodológicas.

Censos	Anuario	Cuentas Económicas	Colectivo empresarial	Nomecalles	Renta Municipal
<b>Territorio</b> Callejero Nomenclátor Municipios  <b>Datos básicos</b> Key Figures  <b>Resultados Electorales</b>  <b>Clasificaciones</b> Estadísticas Históricas Curiosidades Productos de difusión Efemérides Otros ámbitos Productos informáticos Links Estadísticos	<b>BANCOS DE DATOS</b> General   Municipal   Territorial   Coyuntural   Vivienda		<b>TABULACIONES DE FICHEROS</b> Demográficos   Económicos   Sociales		<b>Datos Coyunturales</b> Calendario IPC Paro Registrado Afiliados EPA Contabilidad trimestral  <b>Datos Estructurales</b> Generales <b>Demográficos</b> Población MNP Migraciones Proyecciones <b>Económicos</b> Cuentas económicas Colectivo empresarial Industria Servicios <b>Sociales</b>  <b>Informes</b>  <b>Tendencias y predicciones</b>
<b>GA-Zeta Estadística</b>					
<b>NOTAS OFICIALES</b>					
RSS ¿Qué es RSS? 11/01/2011					
11/01/2011 Indicador de Clima Industrial. Diciembre 2010. Índice de Precios de Consumo. Agosto 2008. 05/01/2011 Índice de Producción Industrial. Noviembre de 2010. 04/01/2011 Paro registrado. Diciembre 2010. 02/01/2011 Afiliados medios a la Seguridad Social. Diciembre 2010. 23/12/2010 Índice de precios industriales. Noviembre de 2010. 21/12/2010 Afiliados medios extranjeros a la Seguridad Social. Noviembre de 2010. 15/12/2010 Índice de Precios de Consumo. Noviembre de 2010. 19/11/2010 Disponible la Contabilidad regional trimestral (IIITR-10) de la Comunidad de Madrid. PIB IIITR-10. Tasa intertrimestral: +0,4% Tasa interanual: +1,2%.					
ÚLTIMAS ACTUALIZACIONES DE DATOS... Más información...					
Nuestro instituto		Suscripciones		Contacto	
Dirección General de Economía, Estadística e Innovación Tecnológica Comunidad de Madrid		<b>INFORMACIÓN ESTADÍSTICA</b> Príncipe de Vergara, 132, 28002 Madrid Tel.: 91 580 25 92 Fax.: 91 580 26 64		Contacto Suscripciones Aviso legal	

## 5. ATENCIÓN AL USUARIO

### - TELEFÓNICA

Llamando al 91 580 25 92 de 9 a 14 horas

### - CORREO ELECTRÓNICO

[iestadis@madrid.org](mailto:iestadis@madrid.org)

### - PRESENCIAL

En nuestras oficinas de 9 a 14 horas sitas en:

C/ Príncipe de Vergara, 132 – 1ª planta  
 28002 MADRID

Metro: Cruz del Rayo.

Autobuses: 9, 29, 52, 72 y 73.

Censos	Anuario	Cuentas Económicas	Colectivo empresarial	Nomecalles	Renta Municipal
<b>Territorio</b> Callejero Nomenclátor Municipios	<b>BANCOS DE DATOS</b> <a href="#">General</a> <a href="#">Municipal</a> <a href="#">Territorial</a> <a href="#">Coyuntural</a> <a href="#">Vivienda</a>			<b>TABULACIONES DE FICHEROS</b> <a href="#">Demográficos</a> <a href="#">Económicos</a> <a href="#">Sociales</a>	
<b>Datos básicos</b> Key Figures					<b>Datos Coyunturales</b>
<b>Resultados Electorales</b>	<b>NOTAS OFICIALES</b>				Calendario IPC Paro Registrado Afiliados EPA Contabilidad trimestral
<b>Clasificaciones</b> Estadísticas Históricas	11/01/2011 Indicador de Clima Industrial. Diciembre 2010. Índice de Precios de Consumo. Agosto 2008. 05/01/2011 Índice de Producción Industrial. Noviembre de 2010. 04/01/2011 Paro registrado. Diciembre 2010. 02/01/2011 Afiliados medios a la Seguridad Social. Diciembre 2010. 23/12/2010 Índice de precios industriales. Noviembre de 2010. 21/12/2010 Afiliados medios extranjeros a la Seguridad Social. Noviembre de 2010. 15/12/2010 Índice de Precios de Consumo. Noviembre de 2010. 19/11/2010 Disponible la Contabilidad regional trimestral (IIITR-10) de la Comunidad de Madrid. PIB IIITR-10. Tasa intertrimestral: +0,4% Tasa interanual: +1,2%.				<b>Datos Estructurales</b> <b>Generales Demográficos</b> Población MNP Migraciones Proyecciones <b>Económicos</b> Cuentas económicas Colectivo empresarial Industria Servicios <b>Sociales</b>
<b>Curiosidades</b> Productos de difusión Efemérides Otros ámbitos Productos informáticos Links Estadísticos	Últimas actualizaciones de datos...				<b>Informes</b> <b>Tendencias y predicciones</b>
Nuestro instituto    Suscripciones    Contacto    Aviso Legal				Más información...	

## PETICIONES A MEDIDA

El Instituto de Estadística pone a disposición del público un servicio para atender las peticiones individualizadas o “a medida”, cuando la información solicitada no se encuentra publicada en los canales habituales de difusión: formato papel, electrónico o a través de la página Web.

Estas peticiones han de solicitarse oficialmente y requieren de un estudio y de una elaboración específica según la petición de cada usuario y, en todo caso, salvaguardando el secreto estadístico.

**VISITE NUESTRA WEB**  
**<http://www.madrid.org/iestadis/>**  
**GA-Zeta estadística**



**Comunidad de Madrid**

CONSEJERÍA DE ECONOMÍA Y HACIENDA  
Dirección General de Economía,  
Estadística e Innovación Tecnológica